

## ODŮVODNĚNÍ VYMEZENÍ A REGULATIVŮ LOKALITY


### I/ SOUČASNÝ STAV A VÝCHODISKA ŘEŠENÍ

Lokalita Sídliště Jalodvorská je vymezena na základě převažujícího společného charakteru plochy, zejména shodné doby založení struktury a prostorového uspořádání. Lokalita se nachází na severním svahu v blízkosti Vídeňské ulice a navazuje na zástavbu rodinných domů Libuše a areál Akademie věd. Zástavba vytváří jeden stavební blok s vnitřním parkovým prostorem a s areálem mateřské školy. Sídliště vzniklo v 80. letech, později bylo doplněno o bytové domy na rohu ulic Pasteurovy a Jalodvorské. Kompozičním principem jsou kapacitnější obvodové komunikace a zklidněné vnitřní ulice. Veřejná prostranství v lokalitě tvoří park ve volné zástavbě, areály původní školky a nových bytových domů jsou vymezeny plotem. Zástavbu tvoří různě seskupené panelové domy, na jihu doplněné bodovými domy a na rohu ulic Jalodvorské a Pasteurovy novějšími bytovými domy. Výšková hladina zástavby je charakteristická kontrastem nízkopodlažních objektů občanské vybavenosti a vysokých obytných domů.

### II/ ODŮVODNĚNÍ ZÁKLADNÍCH VLASTNOSTÍ LOKALITY

#### Odůvodnění zastavitelnosti

Lokalita je vymezena jako zastavitelná stavební. Lokalitu tvoří plochy, které jsou součástí zastavěného území, vymezeného k 31. 3. 2021. Lokalita je převážně tvořena vystavěným prostředím. Metropolitní plán tento stav respektuje a navrhuje zachovat.



zastavitelnost

#### Odůvodnění typu struktury

Lokalita je vymezena jako lokalita s modernistickou strukturou. Strukturu lokality tvoří převážně volná zástavba solitérních staveb a areálů obklopených veřejně přístupnými parkovými plochami (park ve volné zástavbě). Podlažnost zástavby má typicky dvě úrovně, vyšší zástavbu solitérů doplňují nízké areály. Struktura zpravidla nevytváří ulice a hranice stavebních bloků nejsou v území čitelné. Systémy pěší a motorové dopravy jsou do velké míry odděleny. Vymezením lokality s modernistickou strukturou Metropolitní plán chrání základní strukturální rysy tohoto území.



uliční čára



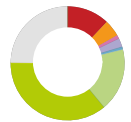
podlažnost



struktura

#### Odůvodnění způsobu využití

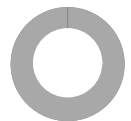
Lokalita je vymezena jako zastavitelná obytná. Lokalita je využívána především k bydlení v bytových domech obklopených převážně nezpevněnými veřejně přístupnými plochami sloužícími k rekreaci, relaxaci a sportu (parkem ve volné zástavbě), které jsou doplněny areály a objekty veřejné vybavenosti. Využití lokality stanovené Metropolitním plánem respektuje stávající stav, ale (mimo plochy regulované podrobnějšími regulativy - např. park ve volné zástavbě, areály vybavenosti) umožňuje širší spektrum využití a umožňuje tedy zvýšit podíl využití s pracovními místy.



využití

#### Odůvodnění míry stability

Lokalita je vymezena jako stabilizovaná. Lokalitu tvoří stabilizované plochy, ve kterých se nepředpokládá výrazná změna charakteru území.



míra stability

## VYHODNOCOVÁNÍ PLÁNU

### I/ INDEX VYUŽITÍ LOKALITY

index stabilizované části  $i_s = 0.89$

index návrhový  $i_n = 0.89$

-> [Index využití lokality, čl. 157](#)

### II/ MODEL VÝVOJE POČTU OBYVATEL

Lokalita je součástí Prahy 4, což je městská část, ve které se předpokládá nárůst počtu obyvatel.

	1991	1995	2001	2005	2011	2015	2019	2030	2040	2050
Praha 4	143708	140916	130196	129181	127723	128259	132068	140000	152000	164000