

ODŮVODNĚNÍ VYMEZENÍ A REGULATIVŮ LOKALITY

I/ SOUČASNÝ STAV A VÝCHODISKA ŘEŠENÍ


Lokalita je vymezena na základě společného převažujícího charakteru, historického vývoje a principu a vazeb prostorového uspořádání. Vyšehradský areál se rozkládá na ostrohu na pravém břehu Vltavy. Lokalita je vymezena hradbami se vstupními branami z jihovýchodní a severovýchodní strany. Veřejná prostranství v lokalitě tvoří zpevněné uliční prostranství malého měřítka a nezpevněné prostranství komponovaného, dobře prostupného parku. Osou prostranství je významná historická radiála, dnešní ulice V Pevnosti, která je začátkem významné spojnice Vyšehradu s Pražským hradem. Lokalitu tvoří prostupný otevřený areál s převážně solitérní rozptýlenou zástavbou. V lokalitě se nacházejí Karlachovy, Vyšehradské a Stulcovy sady a několik významných staveb jako Jedličkův ústav, budova Starého purkrabství, budova Nového proboštství a galerie. Dominantou lokality je kostel sv. Petra a Pavla, který vytváří kompoziční protíváhu Pražskému hradu.

Vybrané limity: Památková rezervace, Významný krajinný prvek - registrovaný

II/ ODŮVODNĚNÍ ZÁKLADNÍCH VLASTNOSTÍ LOKALITY

Odůvodnění zastavitelnosti

Lokalita je vymezena jako zastavitelná nestavební. Lokalitu tvoří plochy, které jsou součástí zastavěného území, vymezeného k 31. 3. 2021. Převážně jde o nezpevněné plochy s vegetací, které jsou pro charakter lokality určující. Metropolitní plán tento stav respektuje a navrhuje zachovat.



zastavitelnost

Odůvodnění typu struktury

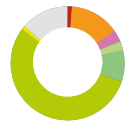
Lokalitě je přiřazen typ struktury parkový areál. Lokalitu tvoří převážně nestavební urbánní struktura, v níž jsou výrazně zastoupeny plochy s nelesní vegetací a v níž se též nacházejí budovy a jiné stavby související s účelem areálu. Převážná část ploch v lokalitě je ohraničena ploty nebo zdmi a jsou přístupné v souladu s jejich využitím. Vymezením lokality se strukturou parkového areálu Metropolitní plán chrání převážně nestavební charakter území a posiluje charakter daný zaměřením areálu.



struktura

Odůvodnění způsobu využití

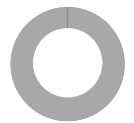
Lokalita je vymezena jako zastavitelná rekreační. V lokalitě převažují plochy pro aktivní a pasivní odpočinek v zastavěném území, které zahrnují zejména sportovní a rekreační areály, parky, lesoparky, hřbitovy, zahrady, zahrádkové osady a vodní plochy.



využití

Odůvodnění míry stability

Lokalita je vymezena jako stabilizovaná. Lokalitu tvoří stabilizované plochy, ve kterých se nepředpokládá výrazná změna charakteru území.



míra stability