

ODŮVODNĚNÍ VYMEZENÍ A REGULATIVŮ LOKALITY

I/ SOUČASNÝ STAV A VÝCHODISKA ŘEŠENÍ


Lokalita je vymezena na základě společného převažujícího charakteru, historického vývoje a principu a vazeb prostorového uspořádání. Převážnou plochu lokality tvoří areál barokního zámku s přílehlou zahradou, který je ohraničen zámeckou zdí. Zámek byl vystavěn v 17. století v místech původní vesnické šlechtické usedlosti. Barokní úpravu navrhl Giovanni Domenico Orsi a později Jean Baptiste Mathey. Zámek slouží Galerii hlavního města Prahy. Zahrada je komponovanou geometrickou kompozicí. Jde o uzavřený areál s obvodovou zdí a dvěma vstupy s dominantou budovy zámku. Do zámeckého areálu náležel bývalý pivovar, mlýn, dvě oranžerie, konírna a další hospodářské a správní budovy.

Vybrané limity: Památková zóna, Přírodní park

II/ ODŮVODNĚNÍ ZÁKLADNÍCH VLASTNOSTÍ LOKALITY

Odůvodnění zastavitelnosti

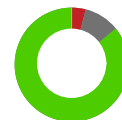
Lokalita je vymezena jako zastavitelná nestavební. Lokalitu tvoří plochy, které jsou součástí zastavěného území, vymezeného k 31. 3. 2021. Převážně jde o nezaplněné plochy s vegetací, které jsou pro charakter lokality určující. Metropolitní plán tento stav respektuje a navrhuje zachovat.



zastavitelnost

Odůvodnění typu struktury

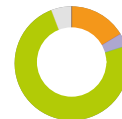
Lokalitě je přiřazen typ struktury parkový areál. Lokalitu tvoří převážně nestavební urbánní struktura, v níž jsou výrazně zastoupeny plochy s nelesní vegetací a v níž se též nacházejí budovy a jiné stavby související s účelem areálu. Převážná část ploch v lokalitě je ohraničena ploty nebo zdmi a jsou přístupné v souladu s jejich využitím. Vymezením lokality se strukturou parkového areálu Metropolitní plán chrání převážně nestavební charakter území a posiluje charakter daný zaměřením areálu.



struktura

Odůvodnění způsobu využití

Lokalita je vymezena jako zastavitelná rekreační. V lokalitě převažují plochy pro aktivní a pasivní odpočinek v zastavěném území, které zahrnují zejména sportovní a rekreační areály, parky, lesoparky, hřbitovy, zahrady, zahrádkové osady a vodní plochy.



využití

Odůvodnění míry stability

Lokalita je vymezena jako stabilizovaná. Lokalitu tvoří stabilizované plochy, ve kterých se nepředpokládá výrazná změna charakteru území.



míra stability