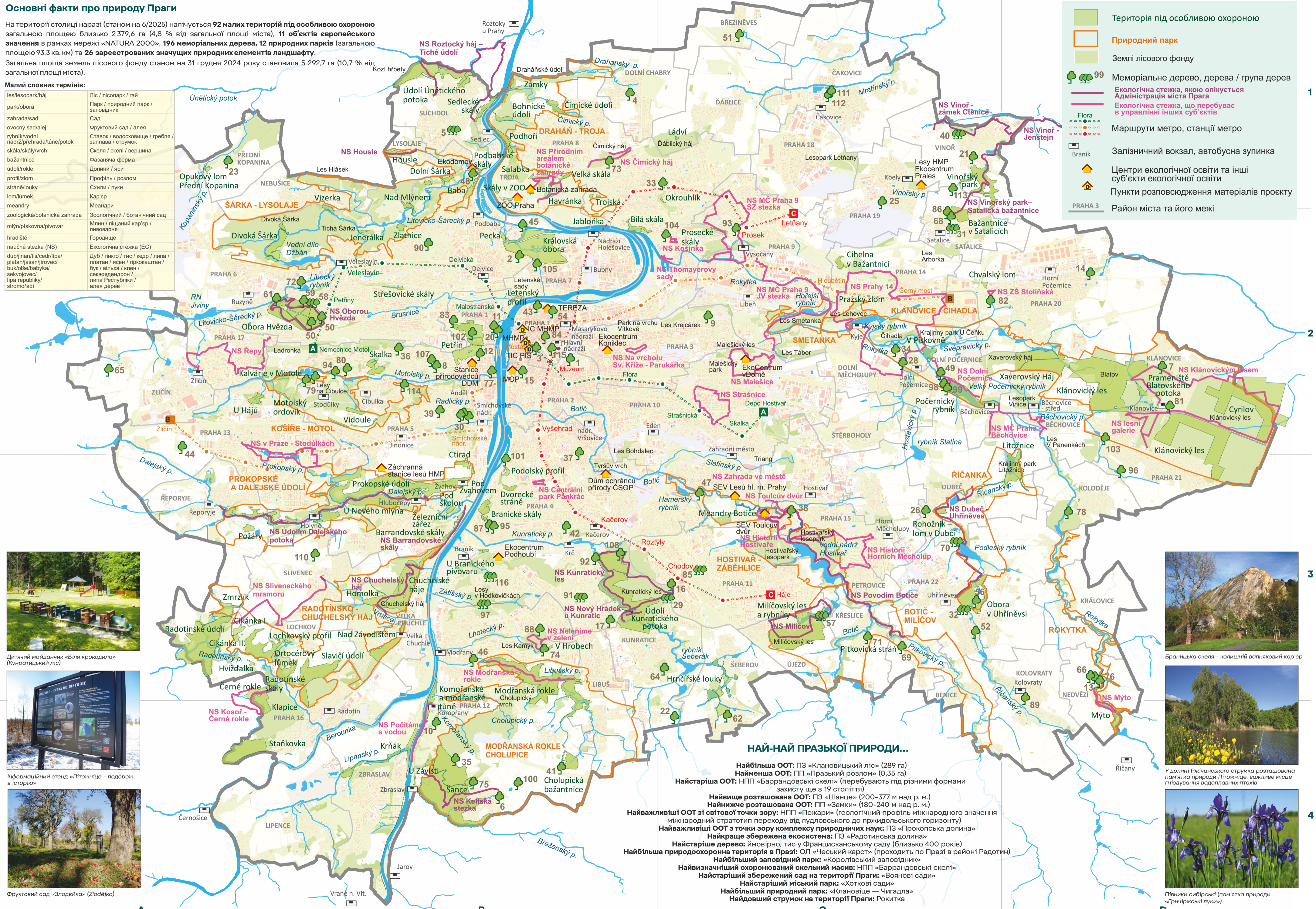


Основні факти про природу Праги

На території столиці наразі (станом на 6/2025) налічується **92 малих територій під особливою охороною** загальною площею близько 2 379,6 га (4,8 % від загальної площі міста), **11 об'єктів європейського значення** в рамках мережі «NATURA 2000», **196 меморіальних дерев**, **12 природних парків** (загальною площею 93,3 кв. км) та **26 зареєстрованих значущих природних елементів ландшафту**.
Загальна площа земель лісового фонду станом на 31 грудня 2024 року становила 5 292,7 га (10,7 % від загальної площі міста).

Малий словник термінів:

les/lesopark/háj	Ліс / лісопарк / гай
park/obora	Парк / природний парк / заповідник
zahradas/sad	Сад
ovocny sad/alej	Фруктовий сад / алея
rybnik/vodni nádrž/přehrada/tůň/potok	Ставок / водосховище / гребля / заплава / струмок
skála/skály/vrch	Скала / скеля / вершина
bažantnice	Фазаняча ферма
údolí/rokle	Долина / яри
profil/zlom	Профіль / розлом
stráně/louky	Схили / луки
lom/úmlek	Кар'єр
meandry	Меандри
zoologická/botanická zahrada	Зоологічний / ботанічний сад
młyn/pískovna/pivovar	Млин / піщаний кар'єр / пивоварня
hraděš	Городище
naučná stezka (NS)	Екологічна стежка (ЕС)
dub/jasan/tis/cedr/lipa/platan/jasan/irovec/buk/olše/basyka/sukovojec/osevoadendron / lípa republiky / stromofauna	Дуб / ясен / тис / кедр / липа / платан / іриси / бук / ольха / клен / осика / ендемічний / липа Республіки / алея дерев



- Територія під особливою охороною
- Природний парк
- Землі лісового фонду
- Меморіальне дерево, дерева / група дерев
- Екологічна стежка, якою опікується Адміністрація міста Прага
- Екологічна стежка, що перебуває в управлінні інших суб'єктів
- Маршрути метро, станції метро
- Залізничний вокзал, автобусна зупинка
- Центри екологічної освіти та інші суб'єкти екологічної освіти
- Пункти розповсюдження матеріалів проекту
- РАЙОН МІСТА ТА ЙОГО МЕЖИ

Перелік малих територій Праги під особливою охороною

назва	площа в га	розташування	назва	площа в га	розташування
1. PP Baba	5,99	B1	49. PP Opukový lom Předměstí Kopanina	1,94	A1
2. NPP Barrandovské skály	11,33	B1	50. PP Ortocerový lůmek	0,48	A1
3. PP Bažantnice v Satalicích	15,9	C2	51. PP Pecka	1,9	B2
4. PP Bláhá skála	6,4	B2	52. PP Petřín	52,67	B2
5. PP Bohnické údolí	5,11	B1	53. PP Pitkovická stráž		0,56C3
6. PP Branické skály	8,17	B3	54. PP Počernický rybník	4,11	C2
7. PP Čihelna v Bažantnici	4,72	C2	55. PP Podbabské skály	0,84	B1
8. NPP Cikánka I.	4,54	A3	56. PP Podhoří	8,43	B1
9. PP Cikánka II.	2,36	A3	57. PP Podolský profil	2,7	B3
10. PP Ctihad	6,53	B3	58. PP Pod školou	2,58	B3
11. PR Cytlov	9,17	D2	59. PP Pod Zvahovem	0,5	B3
12. NPP Černé roklo	13,3	A3	60. NPP Požary	4,31	A3
(z toho na území Prahy cca 2,51 ha)					
13. PP Cimický údolí	8,42	A1	61. PP Pramenišťe Blatovského potoka	5,04	D2
14. NPP Dalejský profil	23,66	A3	62. PP Pražský zlom	0,35	C2
15. PR Divoká Sárka	25,22	A2	63. PR Prokopské údolí	1,63	B3
16. PP Dolní Sárka	27,64	B1	64. PP Prosecké skály	1,67	C2
17. PP Dvorecké stráně	3,89	B3	65. PP Radotínské skály	27,64	A3
18. PP Havná	4,34	B1	66. PP Radotínské údolí	98,52	A3
19. PR Homolka	13,35	B3	67. PP Rohožník - lom v Dubči	3,37	C3
20. PP Housle	3,71	B1	68. PP Salabka	0,85	B1
21. PP Hvězdalka	1,48	A3	69. PP Sedlečské skály	8,75	B1
22. PP Hvězdalka	1,48	A3	70. PP Skalica	10,6	D2
23. PP Cholutická bažantnice	14,43	B3	71. PP Skalický zooloogické zahrady	17,605	B1
24. PR Chuchelské háje	62,4	B3	72. PR Slavičí údolí	38	B3
25. PP Chvalský lom	1,25	B2	73. PR Staňkova	44,47	A4
26. PP Jablonka	1,25	B2	74. PP Střešovičské skály	1,45	B2
27. PP Jenerálka	1,43	B2	75. PP Sance	198,28	B4
28. PP Kalvárie v Motole	3,67	A2	76. PP Trojská	1,3	B1
29. PR Klánovický les	289,005	D2	77. PP U Branického pivovaru	1,66	B3
30. PR Klápec	18,16	A4	78. PP Údolí Kunratického potoka	150,2	B3
31. PP Komořanské a modranské roklo	12,5	B3-B4	79. PP Údolí Unětického potoka	59,6	B1
32. PP Královská obora	90,89	B2	80. PP U Hájů	10,6	D2
33. PP Krňák	2,76	B4	81. NPP U Nového mlýna	12,3	B3
34. PP Ládví	0,62	C1	82. PP U Závisti	0,7	B4
35. PP Letenský profil	1,47	B2	83. PP Velká skála	1,8	B1
36. PP Litoměřice	1,7	D3	84. PP V Hroběch	70,1	D2
37. PP Lochovský profil	29,3	D3	85. PP Zámky	8,65	B2
38. NPP Lochovský profil	35,5	A3	86. PR Vinořský park	37,35	C1
39. PP Meandry Botiče	4,31	C3	87. PP Vizekka	3,1	B2
40. PP Miličovský les a rybník	104,73	C3	88. PR V Pískovně	7,73	C2
41. PR Modranská roklo	122,75	B3	89. PP Xaverovský Háj	70,1	D2
42. PP Motolský ordovik	34,56	A2	90. PP Zámky	7,8	B1
43. PR Mýto	18,6	D4	91. PP Zlínice	3,26	B2
44. PP Nad Mlýnem	3,89	B2	92. PP Zmrzík	16,1	A3
45. PP Nad Závodištěm	22,85	B3	93. PP Železniční zářez	0,55	B3
46. PP Obora Hvězda	78,85	A2	PR Roztoky háj - Tiché údolí (na území Prahy zasahuje jen částí ochranného pásma)		B1
47. PP Obora v Uhlíněvsi	34,56	C3			
48. PP Okrouhlik	0,66	C1			

Перелік вибраних екологічних стежок на території Праги

На території Праги ви знайдете 15 екологічних стежок, якими опікується адміністрація міста Прага (у таблиці нижче без екологічної стежки: Nový Hrádek u Kunratic, довжина 0,4 км, 5 зупинок), а також ряд інших екологічних стежок, якими опікується інші суб'єкти.

Екологічні стежки, якими опікується адміністрація міста Прага

назва ЕС / розташування	протяжність у км	кількість зупинок	додаточні ООТ
Barrandovské skály / B3	1.8	10	NPP Barrandovské skály
Dubeč-Uhlíněves / C3	5.8	15	PP Rohožník-Lom v Dubči and PP Obora v Housle / B1
Housle / B1	0.9	10	PP Housle
Chuchelský háj / B3	2.8	9	PR Chuchelské háje and PR Homolka
Keltská stezka / B4	3.2	10	PR Sance
Kunratický les / B3	8.0	13+2	PP Údolí Kunratického potoka
Miličov / C3	4.2	9	PP Miličovský les and rybník
Obora Hvězda / A2	4.5	14	PP Obora Hvězda
Povodím Botiče / C3	8.0	13	PP Meandry Botiče and PP Pitkovická stráž
Roztoky háj-Tiché údolí / B1	7.0	12	PR Údolí Unětického potoka, PP Sedlečské skály
Údolím Dalejského potoka / A3-B3	7.0	17	NPP Dalejský profil, NPP U Nového mlýna, PP Opatřická-Cervecny lom, PR Prokopské údolí
Vinoř-Jenštejn / D1	2.8	5	
Vinoř-zámek Ctěnice / C1	3.2	6	
Vinořský park-Satalická Bažantnice / C1	2.7	9	PR Vinořský park and PP Satalická bažantnice

Інші ЕС на території міста, що перебувають у підпорядкуванні інших суб'єктів (на карті в дужках):
Cimický háj (B1), Historii H. Měcholup (C3), Historii Hostivaře (C3), Klánovickým lesem (D2), Kosoř - Černá roklo (A3-4), Lesní galerie (D2), Měšice (C2), MČ Praha-Běchovice (D2), MČ Praha 9 - SZ stezka (C1-2), MČ Praha 9 - JV stezka (C2), Modranská roklo (B3), Mýto (D3-4), Prahy 14 (C2), Nelením ve zeleni (A3), Parukářka (B2), Počitčím s vodou (B4), Přírodním areálem Botanické zahrady (B1), Sliveneckého mramoru (A3), NS Zahradka ve městě (C3).

Список меморіальних дерев Праги

<http://portal.zp.praha.eu/priroda> (принятая цифра перед назвою - идентификационный номер ДОНС АМГ)

1. Dub uherský v Italské ulici	B2	59. Dub zimní nad sa sponkou ve Hvězdě	A2
2. Jilka smetana v Roztokách	B2	60. Dub proti Ruzyněské bráně - Hvězda	B2
3. Tis červený v Rájském dvoře u Františkánů	B2	61. Lipa u kostela sv. Prokopa v Hrnčířích	C3
4. Dub letní v Dolních Chabrech	B1	62. Dub proti altáři v Kunratické bažantnici	C4
5. Stromoladič lpy srádkové v ul. Gagarinova	B1	63. Olše lepavka Sobotín	A2
6. Dub letní pod zemědělskou ušedlostí	B1	64. Dub letní pod zemědělskou ušedlostí	A2
7. Dub letní v Klánovicích	D2	65. Dub nad altánem Satalické bažantnice	C2
8. Dub letní nad Vyšňovou	B2	66. Dub za bývalou kovárnu v Pitkovických	C3
9. Cedr atlaský na Balkáně	C2	67. Duby u Podlejského rybníku	C3
10. Lipa srádková Na Šabáňce	B4	68. Dub při ústí MČ Praha-Křeslice	C3
11. Platán javorolistý v Velkopřevorském paláci	B2	69. Dub letní na hrázti Libockého rybníku	C3
12. Platán javorolistý v zahradě Kinských	B2	70. Dub letní u hájovny v Cimickém háji	B1
13. Dub letní v Nedvěždi	D3	71. Dub letní v Hroběch	B3
14. Jasan ztepilý u kostela sv. Bartoloměje	D2	72. Dub s největší od ul. Branšovské	D4
15. Platán javorolistý na Karlově náměstí	B2	73. Lipa v Nedvěždi	B3
16. Kunratický dub letní	C3	74. Dub letní v Diemenzherofových sadech	D2
17. Lipa srádková na Vídeňské	B3	75. Dub Karel	B2
18. Platán javorolistý na Kamně	B2	76. Duby v lesoparku Na Cibulkách	B3
21. Lipa srádková u kostela ve Vlnohřbí	C1	80. Dub letní v lesoparku Na Cibulkách	B2
22. Dub letní v Kunraticích u Vestecích*	C4	81. Dub v Klánovicích	D2
23. Lipa srádková v Předměstí Kopanině	A1	82. Dub letní v Horních Počernicích	D2
25. Lipa srádková v ul. Křeslic	C1-C2	83. Jasan v Satalické bažantnici	C3
26. Jasan ztepilý u kostela sv. Petra	C3	84. Jasan na Novém Městě	B2
28. Dub letní na návsi v Hostavicích	C3	85. Jasanová alej v Chodově	C3
29. Duby letní Na jelenách u Kunratického lesa	C3	86. Skupina dubů letních v Satalické oborě	C2
30. Duby letní na Pavlínově vrchu	B2	87. Skupina dubů letních v ul. Mezvrší	B3
31. Lípa u kapličky sv. Anny v Satalicích	C2	88. Dub v letním parostu Kamýk	C3
32. Duby letní v pásu u Řičanky	C3	89. Dub letní v Kolovratských	B3
33. Dub letní při ul. Střešovičská	C1	90. Dub na sportovišti	B2
34. Duby letní ve Farské ulici	C2	91. Skupina dubů v ul. Sladkoviceva	B3
35. Dub letní v satalické oborě	B4	92. Jilka v parku u Satalické obory	B2
36. Hrušeň obecná nad Zlískovským ústím	B2	93. Lipa na Proseku u kostela sv. Václava	C2
37. Platán javorolistý v parku Jezerka	B3	94. Dub s bizarním kmenem Na Cibulkách	B2
38. Dub ve Švehlově sadě - ul. K Horkám	C3	95. Dub letní v ul. Mezvrší	B3
39. Dub letní v ul. U Malých Vozů	B3	96. Duby v hájovně Zbrojnice v Újezdě nad Lesy	D3
40. Duby letní ve Ctěnickém háji	C1	97. Duby v ul. U Lučnických	B3
41. Duby letní v Cholutické bažantnici	B4	98. Dub v parku v Dolních Počernicích	C2
42. Lipa republiky v Křeslé ulici	B2	99. Skupina dubů na hrázti Počernického rybníka	C2
43. Dub letní v Řádkově	B2	100. Dub v poli mezi Točnou a Choluticemi	B2
44. Lipa srádková v Chabech	A2	101. Dub v Podolí	B3
45. Velký dub letní na Císařském ostrově	B2	102. Babuška v Seminářské zahradě	B2
46. Dub letní v Modřanech	B3	103. Jasan u Starokolíně	D2
47. Dub letní v Záblatě	B2	104. Duby v parku Pod Lávkou	C2
48. Platán javorolistý v Podbabě 20/2523	B1	105. Dub v ul. Slavíčkova	B3
49. Dub letní v Dolních Počernicích	C2	107. Dub uherský u Palaty	B2
50. Buky lesní v oborě Hvězda	B2	108. Sekvojovce Michelského lesa	B2
51. Dub letní v parku u Hlavního nádraží	C1	110. Lipa v poli u Hlavního nádraží	B3
52. Dub letní za náměstím bíř. Jandusů	C3	111. Jasan v zámečném parku v Čakovicích	C1
53. Platán u sv. Klimenta	B2	112. Jilka v zámečném parku v Čakovicích	C1
54. Hrančičský dub Uhlíněvského panství	C3	113. Línda v poli u Satalic	C2
57. Duby na hrázti rybníka Homolka	C3	114. Třís na Turbově	B2
58. Skup. Jírovice madal - obora Hvězda	A2	115. Jilka v Růžové ulici	B2
		116. Jiráskovy duby v Hodkovičkách	B3



Дитячий майданчик «Біла крокодила» (Кунратіцький ліс)



Інформаційний стенд «Платаніце - підпорка в історії»



Фруктовий сад «Злодейка» (Злодейка)



Браніцька скеля - колишній вапняковий кар'єр



У долині Річанського струмка розташована пам'ятка природи Літненіє, воєнне місце гніздуюча водоплавних птахів



Півники сибірські (пам'ятка природи «Річанський лісок»)

НАЙ-НАЙ ПРАЗЬКОЇ ПРИРОДИ...

- Найбільша ООТ: ПЗ «Клановицький ліс» (289 га)
- Найменша ООТ: ПП «Празький розлом» (0,35 га)
- Найстаріша ООТ: НПП «Баррандовські скелі» (перебувають під різними формами захисту ще з 19 століття)
- Найвище розташована ООТ: ПЗ «Шаць» (200-377 м над р. м.)
- Найнижче розташована ООТ: ПП «Замки» (180-240 м над р. м.)
- Найважливіші ООТ зі світової точки зору: НПП «Пожари» (геологічний профіль міжнародного значення міжнародній стратегії переходу від людського до пражидовського горизонту)
- Найважливіші ООТ з точки зору комплексу природних цінностей: ПЗ «Прокопська долина»
- Найкраще збережена екосистема: ПЗ «Радотинська долина»
- Найстаріше дерево: Імовірно, тис у Францисканському саду (близько 400 років)
- Найбільша природоохоронна територія в Празі: ОП «Чеський карст» (проходить по Празі в районі Радотін)
- Найбільший заповідний парк: «Королівський заповідник»
- Найважливіший охороняний скеляний масив: НПП «Баррандовські скелі»
- Найстаріший збережений сад на території Праги: «Волнові сади»
- Найстаріший міський парк: «Хоткові сади»
- Найбільший природний парк: «Клановице — Чигадла»
- Найдовший струмок на території Праги: Рокитка

МАРШРУТИ ПРОЄКТУ «У ПРАЗІ НА ПРИРОДУ»

маршрути, оновлені у 2013–2024 роках

добірка «Празька природа: відома й невідома»
portalzp.praha.eu/znama-neznama

1. Na Farkách – Kobylisy або «Від кам'яного віку до Салезіян» (2019)
2. Petřín – Smíchov або «Із Петрушина через сади та парки до залізничного вокзалу» (2019)
3. Černý most – Hloubětín або «Найбільшим празьким польдером, не намочивши ноги» (2024)
4. Střížkov – «Пальмовка або Парки та скелі районів Прага 8 і 9» (2022)
5. Muzeum – Hloubětín «Глоуб'єтін або Від Вацлава до Балкан і навіть далі» (2016)
6. Chuchle – «Косорж або Від живих тварин до скам'янілостей»
7. «За краєвидами між Вишеградом і Браніком» (2022)
8. Chodov – Jarov або «Від круглої фортеці до прямокутного поселення» (2020)
9. Řepy – Dejvice або «Через Білу гору до Баби» (2014)
10. Závist – Budějovická або «Із кельтами на шопінг»
11. Zličín – Radlice або «Через Столову гору до банку»
12. Uhřetěves – Dolní Počernice або «Огляд дворянських маєтків на східних околицях Праги» (2024)
13. Dolní Břežany – Křeslice (колишніми селами на південних околицях великого міста)

добірка «Прогулянка Прагою вздовж струмків»
portalzp.praha.eu/podelpotoku

1. Маршрут уздовж Vltavy – по лівому березі
2. Маршрут уздовж Vltavy – по правому березі
3. Маршрут уздовж Липанського струмка
4. Маршрут уздовж Berounky
5. Маршрут уздовж Radotinského струмка
6. Маршрут уздовж Dalejského струмка (2014)
7. Маршрут уздовж Prokopského струмка
8. Маршрут уздовж Motolského струмка (2015)
9. Маршрут уздовж Litovického струмка
10. Маршрут уздовж Křeslického струмка (2017)
11. Маршрут уздовж Krutického струмка
12. Маршрут уздовж Unětického струмка (2014)
13. Маршрут уздовж Koráňského струмка (2015)
14. Маршрут уздовж Horoměřického струмка
15. Маршрут уздовж Vltavy – по правому березі (2015)
16. Маршрут уздовж Břežanského струмка (2017)
17. Маршрут уздовж Cholutického струмка
18. Маршрут уздовж Libušického струмка (2019)
19. Маршрут уздовж Zátěšského струмка
20. Маршрут уздовж Kunratického струмка (2019)
21. Маршрут уздовж Botičského струмка (2014)
22. Маршрут уздовж Košíkovského струмка
23. Маршрут уздовж Pitkovického струмка (2015)
24. Маршрут уздовж Říčanského струмка (2020)
25. Маршрут уздовж Běchovického струмка (2016)
26. Маршрут уздовж Blatovského струмка (2016)
27. Маршрут уздовж Svěpravického струмка
28. Маршрут уздовж Vínofského струмка
29. Маршрут уздовж Mratinského струмка (2016)

добірка «Як дістатися меморіальних дерев Праги — пішки й громадським транспортом»
portalzp.praha.eu/zapamatnymistrymy

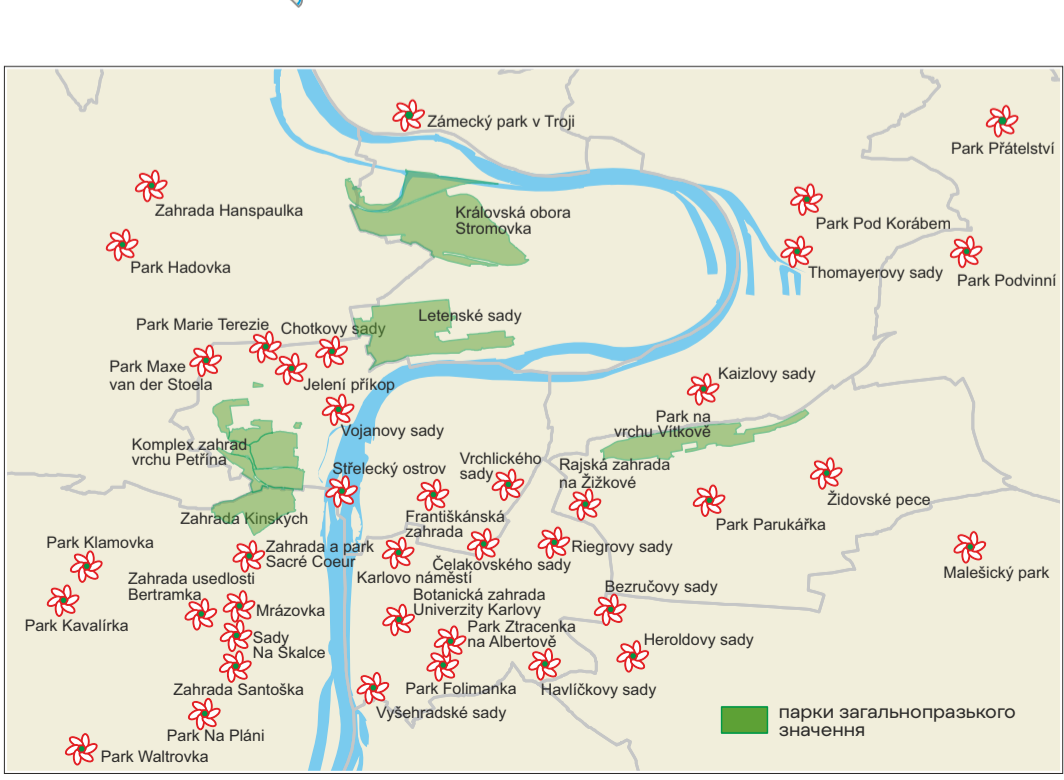
1. Як дістатися меморіальних дерев між Долинами Хабрами та Просеком (2022)
2. Budějovická – Podolí або «Униз від Будейовицької площі через Корч на Поділ (2019)
3. Меморіальні дерева в Кунратицькому лісі та його околицях
4. Меморіальні дерева в околицях Колюрату та Недвезі (2024)
5. Меморіальні дерева та пішохідні маршрути в околицях Колюрату та Недвезі (2024)
6. По схилах із Суходолу до Градчан (2022)
7. Огляд меморіальних дерев на празьких трамваях
8. До дерев-пам'яток природи в мікрорайонах Саталіце й Вінорж (2024)
9. До дерев-пам'яток природи в мікрорайонах Холупіце, Точна та Коморжани (2015)
10. До дерев-пам'яток природи в мікрорайонах Уезд-над-Леси та Клановіце (2019)
11. Після парку Цибулька (2020)
12. метро B Ražská zahrada – метро C Háje (маршрут для велосипедистів)

Ліси та лісопарки на території міста Прага

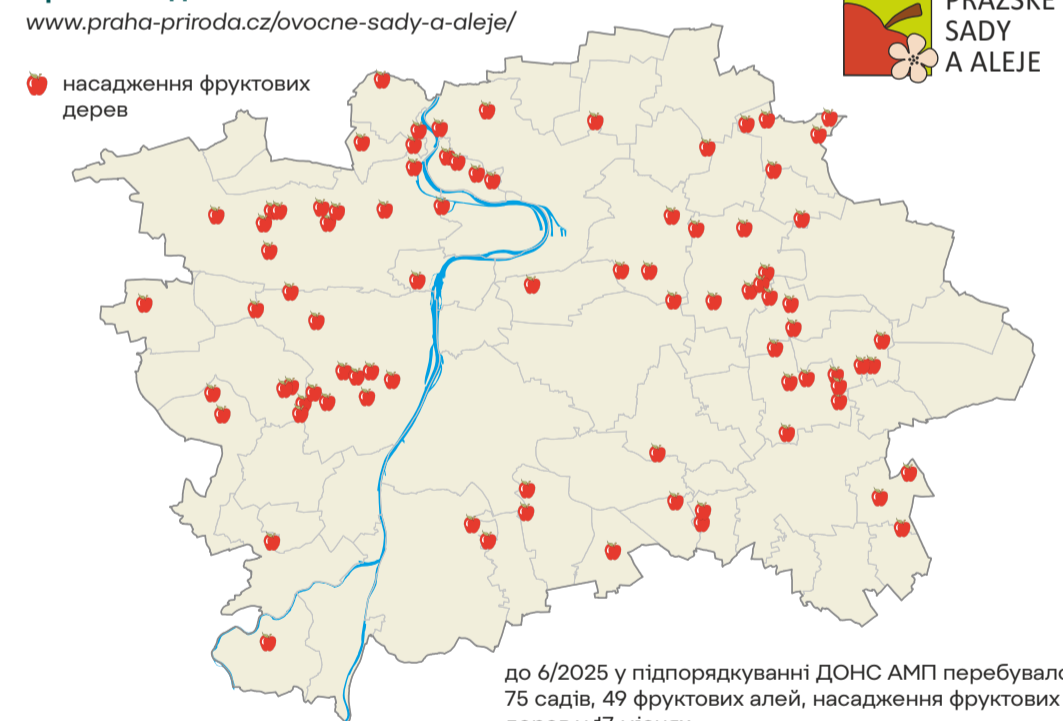


Назва / номер у добірці «Ліси й лісопарки Праги»	площа в га	ЕС, що проходять через локацію	Код
Bažantnice v Satalicích	17	NS Vínof-Satalice	C1
Bohnické a Drahaňské údolí	90,8		B1
Čimický a Dáblický háj	40,3		B1-C1
Divoká Šárka	12	NS Čimický háj	A2
Hostivařský lesopark	2	NS Povodím Botiče, NS Historii Hostivaře, NS Historii H. Měcholup, NS Barrandovské skály-Chuchelský háj, NS Klánovickým lesem, NS Lesní galerie	C3, D2-D3
Chuchelský háj	4	NS Křeslického údolí	D1
Klánovický les	21		B3
Kozi hřbety	3		D2
Krajinný park Litoznice	135,1		B1
Kunratický les	1	NS Kunratický les	B3-C3
Les Arborka	19,5		B2-B3
Les Bohdalec a Týršův vrch	17		C2
Les Hásek	20		C1
Les Kamýk	19		A1
Les Krejčárek	22	NS Neleníme v zeleni	C3
Les Lehovec a Čihadla	5		C2
Les Smetanka a Tábor	15	NS Praha 14	C2
Les v Panenkách	50,8		D3
Lesopark Letňany	24		C1
Lesopark Vinice	9		C3
Lesy na Cibulce	40,3		D2
Lesy v Hodkovičkách	8		B2
Lesy v Sárcce	13		B3
Milíčovský les	11		B1-B2
Modřanská rokle a Cholutický vrch / 19	164,28	NS Modřanská rokle	C3
Obora Hvězda	6	NS Obora Hvězda	A2-B2
Obora u Uhřetěvsi	85,6 (PP)	NS Duboč-Uhřetěves	C3-D3
Prokopské a Dalejské údolí	10, 25	NS Údolím Dalejského potoka, NS Prokopské údolí-Butovickým hradištěm	B3
Šance	198,28 (PR)	NS Keltská	B4
Xaverovský háj	100,32		D2

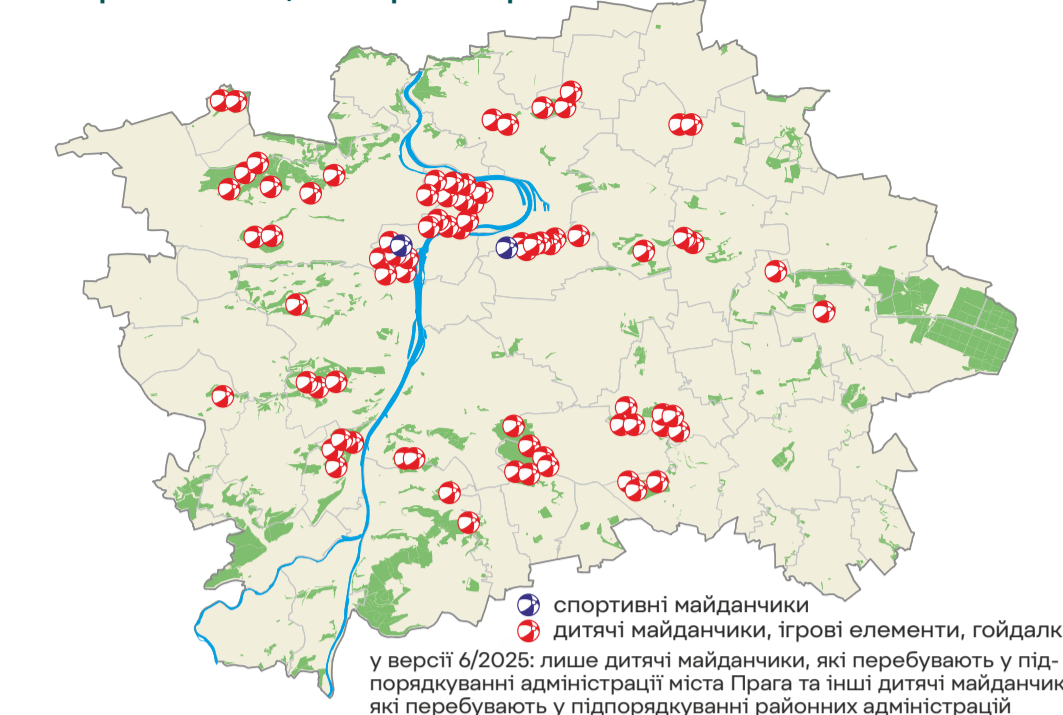
Деякі празькі парки та сади



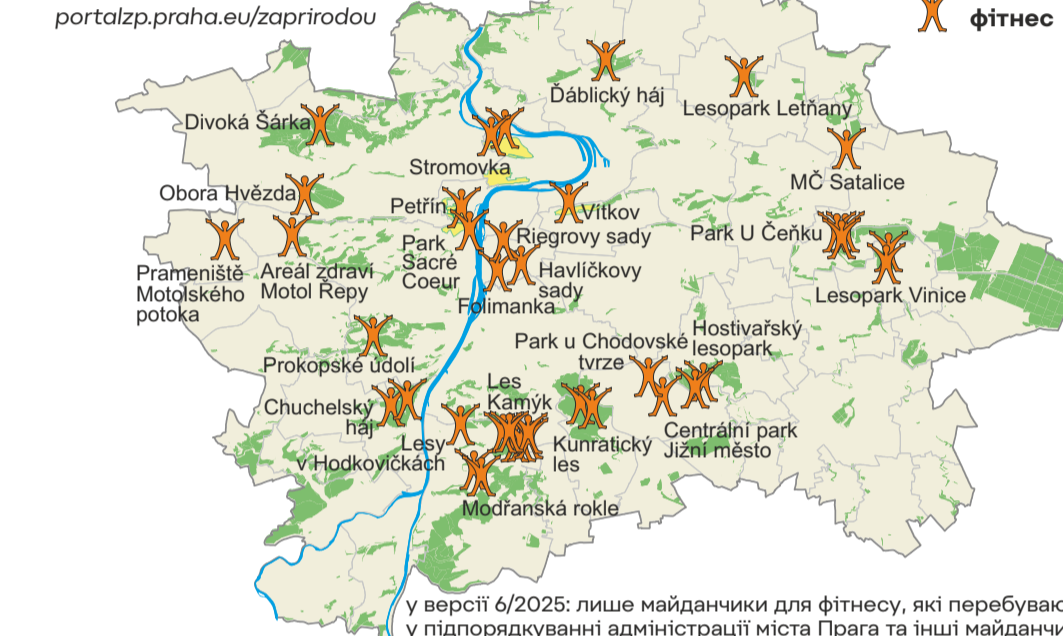
Празькі сади та алеї



Дитячі майданчики та ігрові елементи в празьких лісах, лісопарках і парках



Майданчики для фітнесу та воркауту в празьких лісах, лісопарках і парках
portalzp.praha.eu/zaprirodou



У Празі на природу

- Природоохоронні території та інші природні об'єкти і визначні місця
- Маршрути для вивчення природи Праги, інформація на місцевості
- Друковані інформаційні матеріали, сайти, додатки
- Пункти розповсюдження та інформування

Друковані інформаційні матеріали на тему празької природи

Починаючи з 2007 року, місто Прага готує для громадськості широкі добірки інформаційних матеріалів про природу Праги. Наразі доступні добірки «Ліси й лісопарки Праги» (27 версій), «Парки та сади Праги» (4 версії), «Прогулянка Прагою вздовж струмків» (2 версії), «Як дістатися меморіальних дерев Праги — пішки й громадським транспортом» (3 версії), «Празька природа: відома й невідома» (5 версій), а також окремо «Пасовиска Праги», «Празькі сади й алеї» та «НН!» на природі» (включно з глосатами). Деякі матеріали також доступні іншими мовами. У рамках співпраці з іншими суб'єктами доступні додаткові інформаційні матеріали — «Кричці та джерела Праги» (11 версій). Крім того, школам, бібліотекам та інформаційним центрам безкоштовно доступні й інші публікації про природу Праги.

Розповсюдження друкованих інформаційних матеріалів

- Інформаційний центр адміністрації міста Прага, Mariánské nám. 2, Praha 1
- приміщення Департаменту охорони навколишнього середовища адміністрації міста Прага, ul. Jungmannova 29, 5-й поверх
- Вестибюль адміністрації міста Прага (стенд навпроти реценції), ul. Jungmannova 29, Praha 1
- Туристичний інформаційний центр Prague City Tourism «Na Můstku», ul. Rytišská 12, Praha 1
- окремі інформаційні центри районів міста Прага

Інші інтернет-сторінки на цю тему

- www.lesypraha.cz – вебсайт «Ліси Праги»
- www.prazskastromky.cz – вебсайт «Празькі дерева»
- postezky.eu – вебсайт і додаток «Nastezky.eu»
- www.prague.eu – офіційний Празький туристичний портал
- www.kudyznudy.cz/kam-pojedete/hlavni-mesto-praha – вебсайт «Kudy z nudy» (регіон Прага)

Центри розповсюдження:

- У ПРАЗІ НА ПРИРОДУ
- ПРАЗЬКА ПРИРОДА
- НН! НА ПРИРОДУ

Видавець: Місто Прага, Департамент охорони навколишнього середовища адміністрації міста Прага, Липень 2025 року, 1-е видання. Графічний дизайн: ElvitaTuro. Текст, таблиці: ДОНС АМП. Основа для карт: ДОНС АМП, IPR Praha. Не для продажу. ISBN 978-80-7647-126-9 (друкована версія)