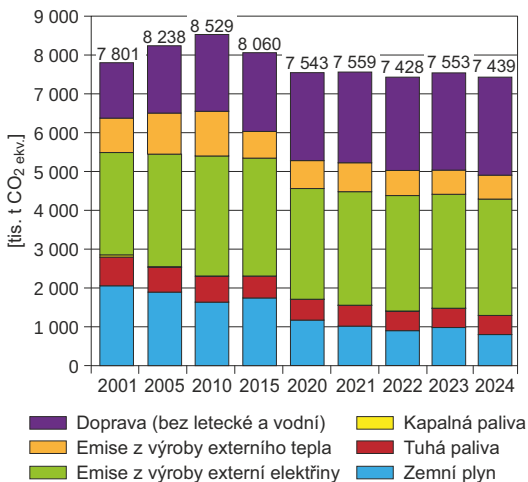


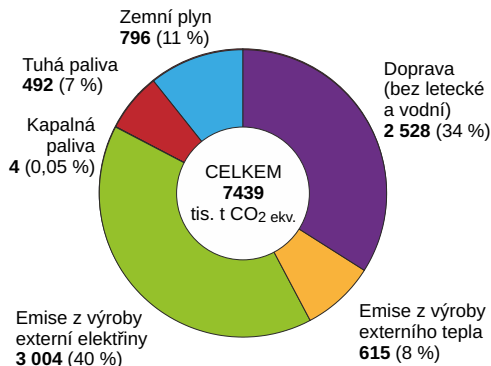
OCHRANA KLIMATU A KLIMATICKÝ PLÁN HL. M. PRAHY

EMISE SKLENÍKOVÝCH PLYNŮ

Celkové emise skleníkových plynů, Praha, 2001–2024



Podíly kategorií zdrojů na celkových emisích skleníkových plynů, tis. t CO₂ ekv., Praha, 2024



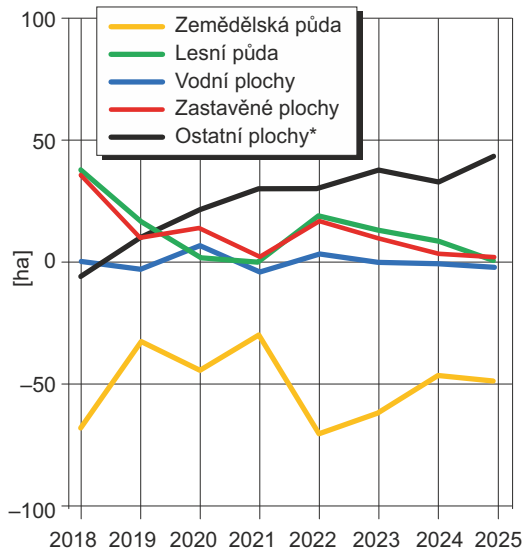
Zdroj: ČHMÚ, CDV, MŽP, ČSÚ (přepočet 2025)

VYUŽITÍ ÚZEMÍ

Úhrnné hodnoty druhů pozemků, stav k 31. 12. 2025 (ha)

Druh pozemku	2024	2025
zemědělská půda	19 363	19 314
orná půda	13 440	13 317
zahrady a ovocné sady	4 670	4 701
chmelnice	-	-
vinice	16	16
trvalé travní porosty	1 237	1 280
nezemědělská půda	30 258	30 306
lesní plochy	5 293	5 295
vodní plochy	1 100	1 099
zastavěné plochy a nádvoří	5 114	5 117
ostatní plochy	18 750	18 795
Celková výměra	49 621	49 621

Úbytky a přírůstky ploch podle druhů pozemků, 2018–2025



* Ostatní plochy zahrnují i staveniště

Zdroj: ČÚZK