



# **Vyhodnocení rozdílu emise hluku silniční dopravy v roce 2015 a 2014 na území hlavního města Prahy**

**Září 2016**

**Zpráva č. 565-SHV-16**

---

Akustika Praha s. r. o., Thákurova 7, 166 29 Praha 6, Czech Republic

IČ 60 49 06 08, DIČ CZ60490608

Tel. +420 224 312 419, fax +420 224 355 433

e-mail: [akustika@akustika.cz](mailto:akustika@akustika.cz), <http://www.akustika.cz>

# Vyhodnocení rozdílu emise hluku silniční dopravy v roce 2015 a 2014 na území hlavního města Prahy

## Obsah

1. Zadání práce.....	3
2. Dopravně inženýrské údaje.....	3
3. Metodika výpočtu .....	3
4. Závěr.....	4
Příloha 1 .....	5
Příloha 2 .....	9
Příloha 3 .....	13
Příloha 4 .....	17
Příloha 5 .....	21

## 1. Zadání práce

Tato studie byla vypracována na objednávku Institutu plánování a rozvoje hl. m. Prahy, p. o., Vyšehradská 57/2077, 128 00 Praha 2 ze dne 12. 9. 2016. Objednatelům byly předány všechny potřebné dopravně inženýrské údaje.

Cílem posouzení je stanovit vliv změny dopravy pro rok 2015 proti stavu v roce 2014 na emisi hluku. Nejvýznamnější změnou v roce 2015 bylo zprovoznění tunelového komplexu Blanka.

## 2. Dopravně inženýrské údaje

Všechny uvedené podklady byly zadány pro rok 2014 a pro rok 2015 zvlášť pro jízdní směry, a to:

- intenzita automobilové dopravy průměrného dne pro
  - osobní vozidla,
  - nákladní vozidla (nad 3,5 t celkové hmotnosti) a
  - autobusy MHD,
- průměrná rychlost vozidel v denní době a
- podíl noční dopravy (22-6 hod) pro
  - osobní vozidla a
  - nákladní vozidla (nad 3,5 t celkové hmotnosti).

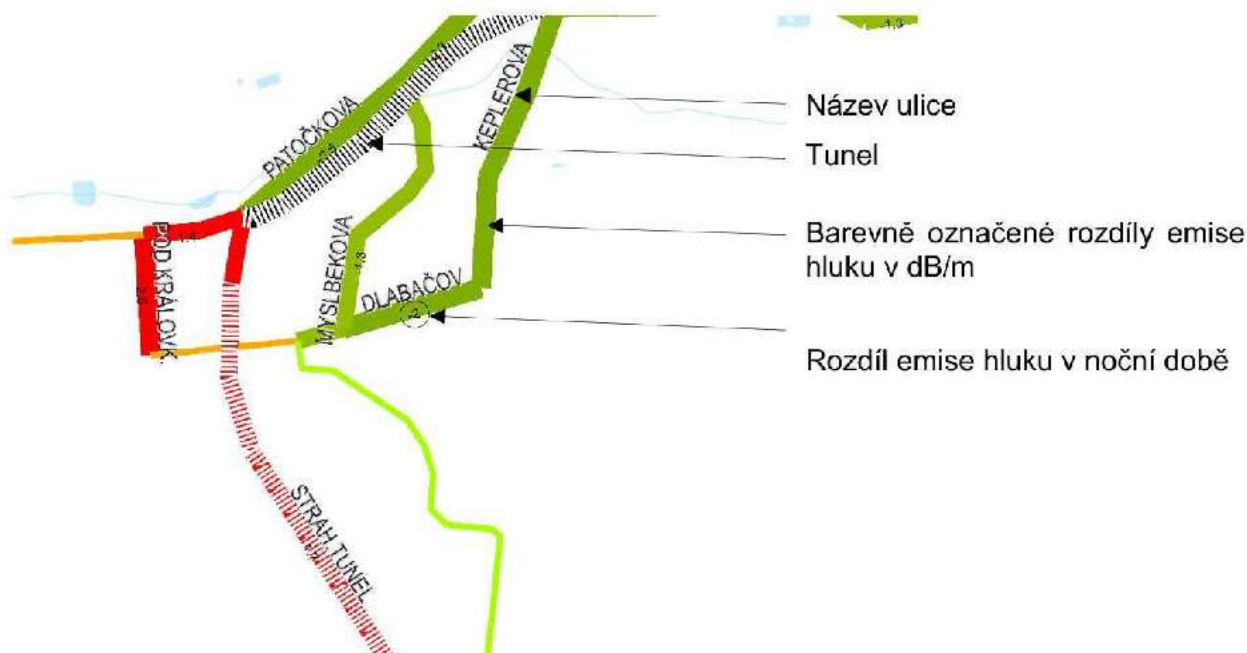
V příloze 1 jsou uvedeny intenzity dopravy pro všechna vozidla individuální dopravy pro každý směr jízdy samostatně pro rok 2014 a 2015, v příloze 2 jsou uvedeny intenzity dopravy pro nákladní vozidla nad 3,5 t. V příloze 3 jsou uvedeny průměrné jízdní rychlosti v denní době, v noční době je uvažována průměrná rychlost o 10 km/h vyšší. V příloze 4 jsou uvedeny podíly noční dopravy pro osobní a nákladní vozidla z celodenních intenzit, podíl autobusů MHD v noční době je uvažován 10 % z celkové intenzity za 24 hodin.

## 3. Metodika výpočtu

K výpočtu byl použit software LimA 7812, verze 11.1. Emise hluku byla vypočtena podle metodiky NMPB - Routes – 96, která je evropskou direktivou týkající se hodnocení a snižování hluku v životním prostředí (Directive of the European Parliament and of the Council of 25 June 2002 relating to the Assessment and Management of Environmental Noise) doporučena pro výpočet hluku ze silniční dopravy.

Na základě předaných podkladů, viz článek 2 a přílohy 1 až 4, byly vypočteny pro jednotlivé úseky komunikací v každém jízdním směru emise hluku v dB/m pro rok 2014 a rok 2015. Pro snazší interpretaci byly následně emise hluku pro jízdní směry energeticky sečteny a tento součet byl porovnán pro sledované roky 2014 a 2015. V tabule přílohy 2 jsou uvedeny úseky komunikací, kde je rozdíl v denní době (6-22 hod) nebo noční době (22-6 hod)  $> 0,1$  dB/m nebo  $< -0,1$  dB/m. Rozdíl do  $\pm 0,1$  dB/m je považován za nevýznamný.

Graficky jsou znázorněny rozdíly pro noční dobu, která je v blízkosti významnějších komunikací, vzhledem ke vztahu k limitu hluku, rozhodující, viz přílohu 6 a 7. V následujícím obrázku je uveden výřez s popisem jednotlivých symbolů a popisek.



#### 4. Závěr

Ve studii jsou vyhodnoceny rozdíly emise hluku silniční dopravy v roce 2015 a 2014 na území hlavního města Prahy, v tabule přílohy 2 jsou tyto rozdíly pro hodnocené úseky komunikací uvedeny.

V příloze 6 jsou barevně zvýrazněny všechny úseky komunikací, pro které byly na základě zadaných vstupních parametrů vypočteny rozdíly emise hluku ze silniční dopravy pro rok 2015 proti roku 2014, a kde je rozdíl v noční době  $> 0,1$  dB/m nebo  $< - 0,1$  dB/m.

V příloze 7 jsou pro větší přehlednost barevně zvýrazněny pouze úseky komunikací, pro které jsou významnější rozdíly emise hluku ze silniční dopravy pro rok 2015 proti roku 2014, tedy rozdíl v noční době  $> 0,9$  dB/m nebo  $< - 0,9$  dB/m.

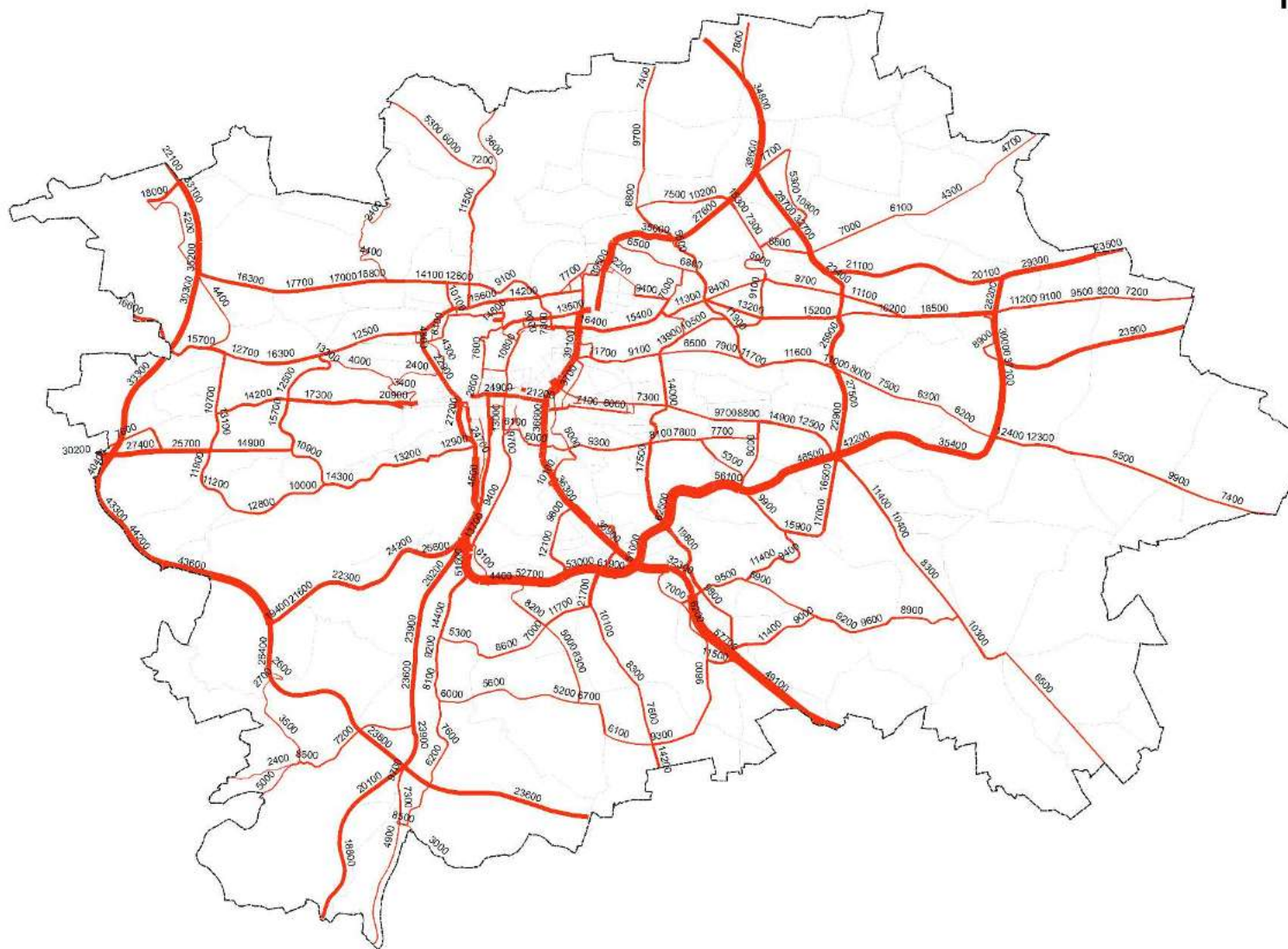
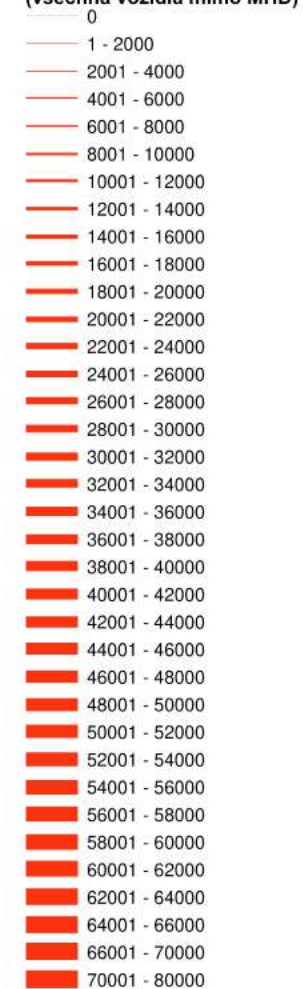
V Praze 22. 9. 2016

Vypracoval:



**Příloha 1**  
**Intenzita dopravy (vše)**  
**Rok 2014**  
**Směr 1**

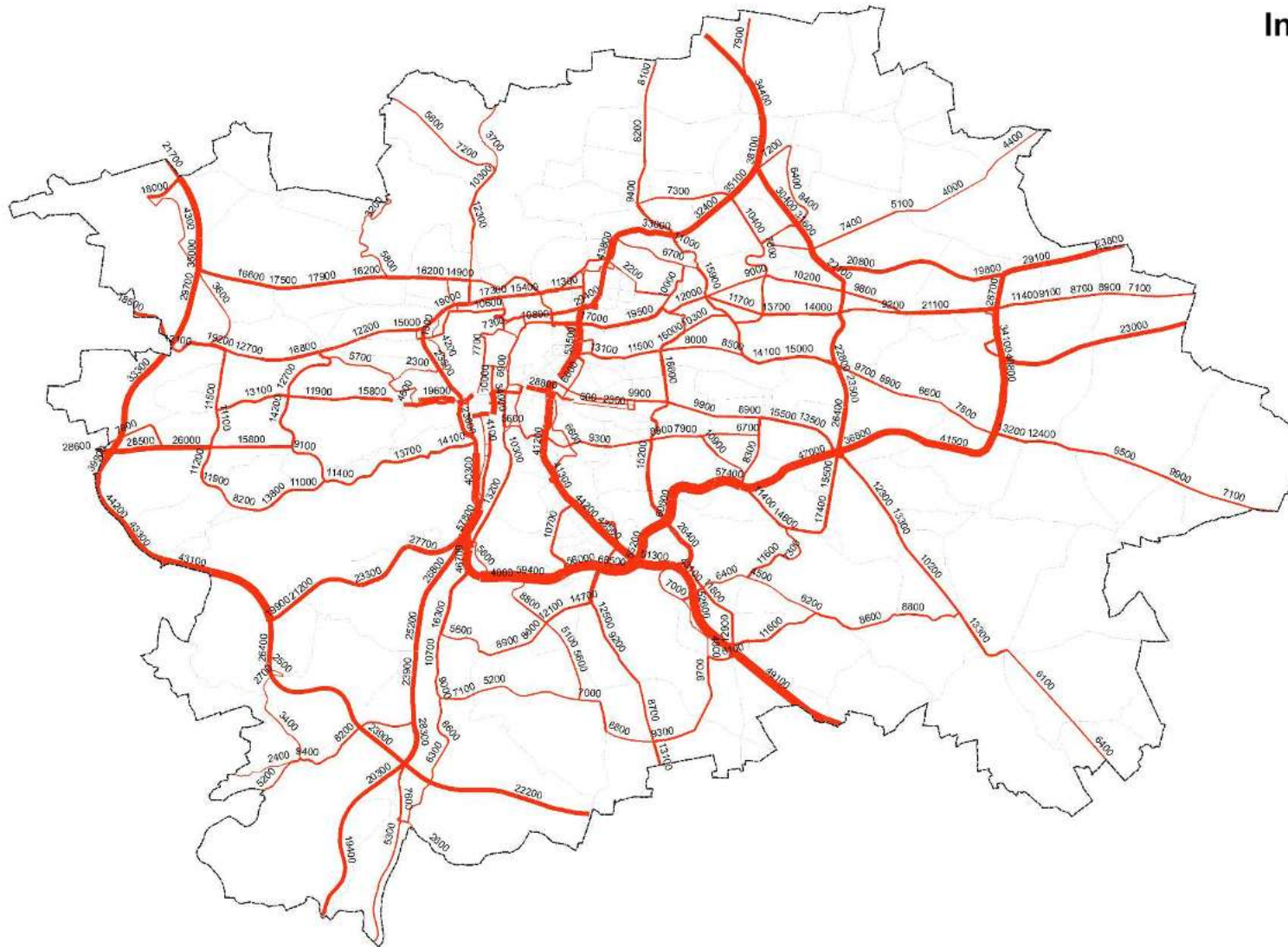
**Intenzita dopravy**  
**(všechna vozidla mimo MHD)**




# Intenzita dopravy (vše)

Rok 2014

Směr 2



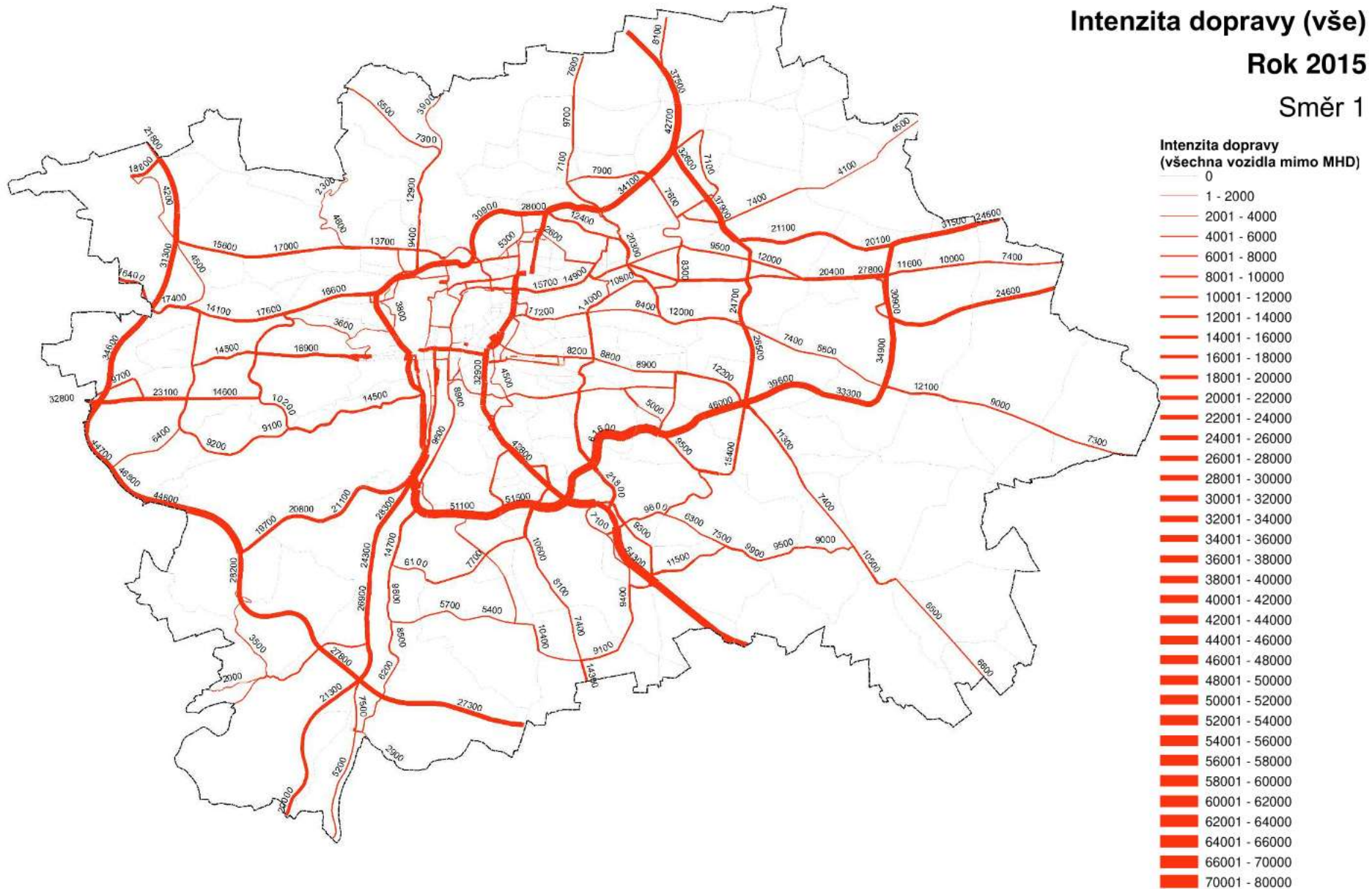
## Intenzita dopravy (všechna vozidla mimo MHD)



# Intenzita dopravy (vše)

Rok 2015

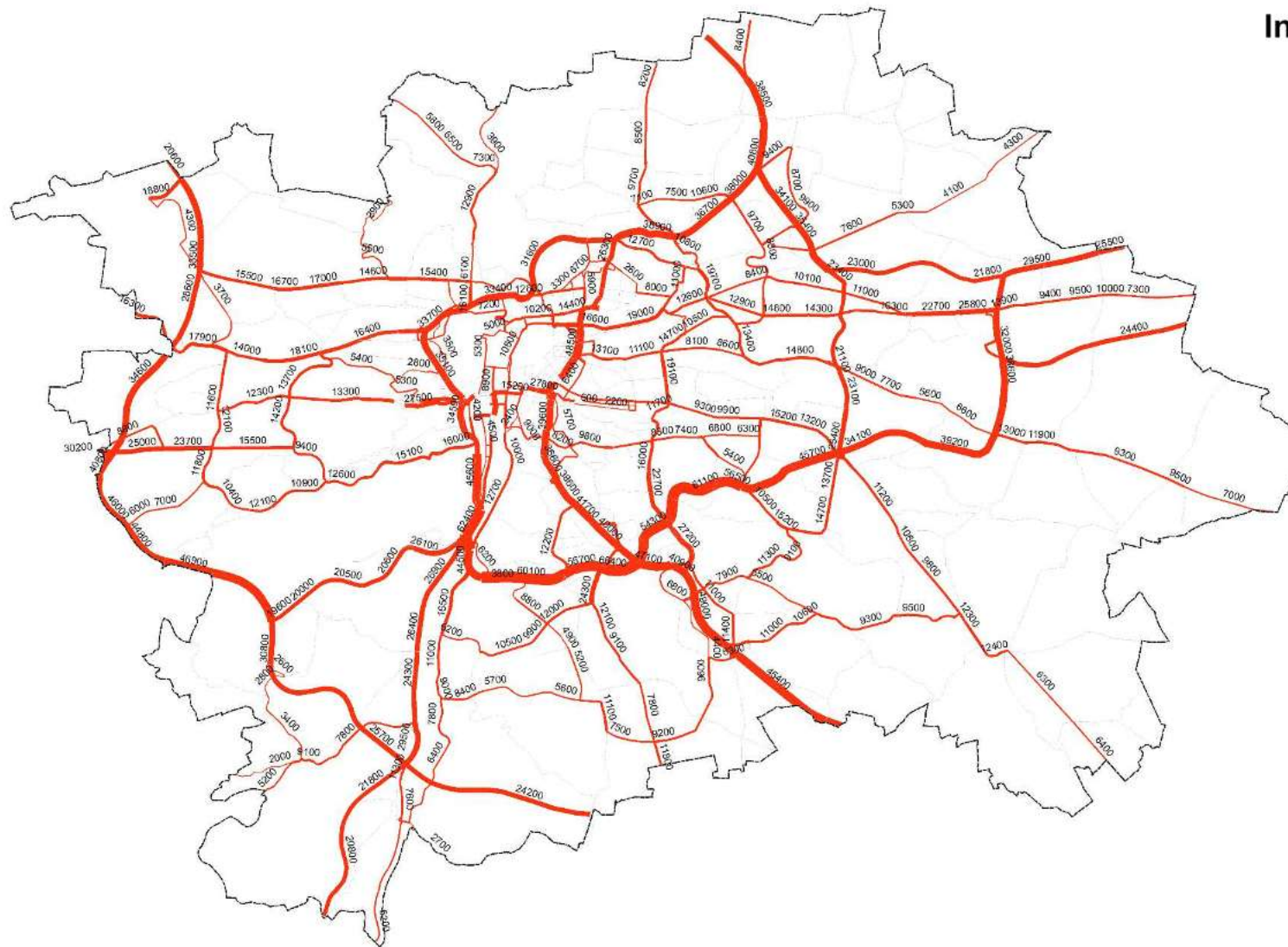
Směr 1



# Intenzita dopravy (vše)

Rok 2015

Směr 2

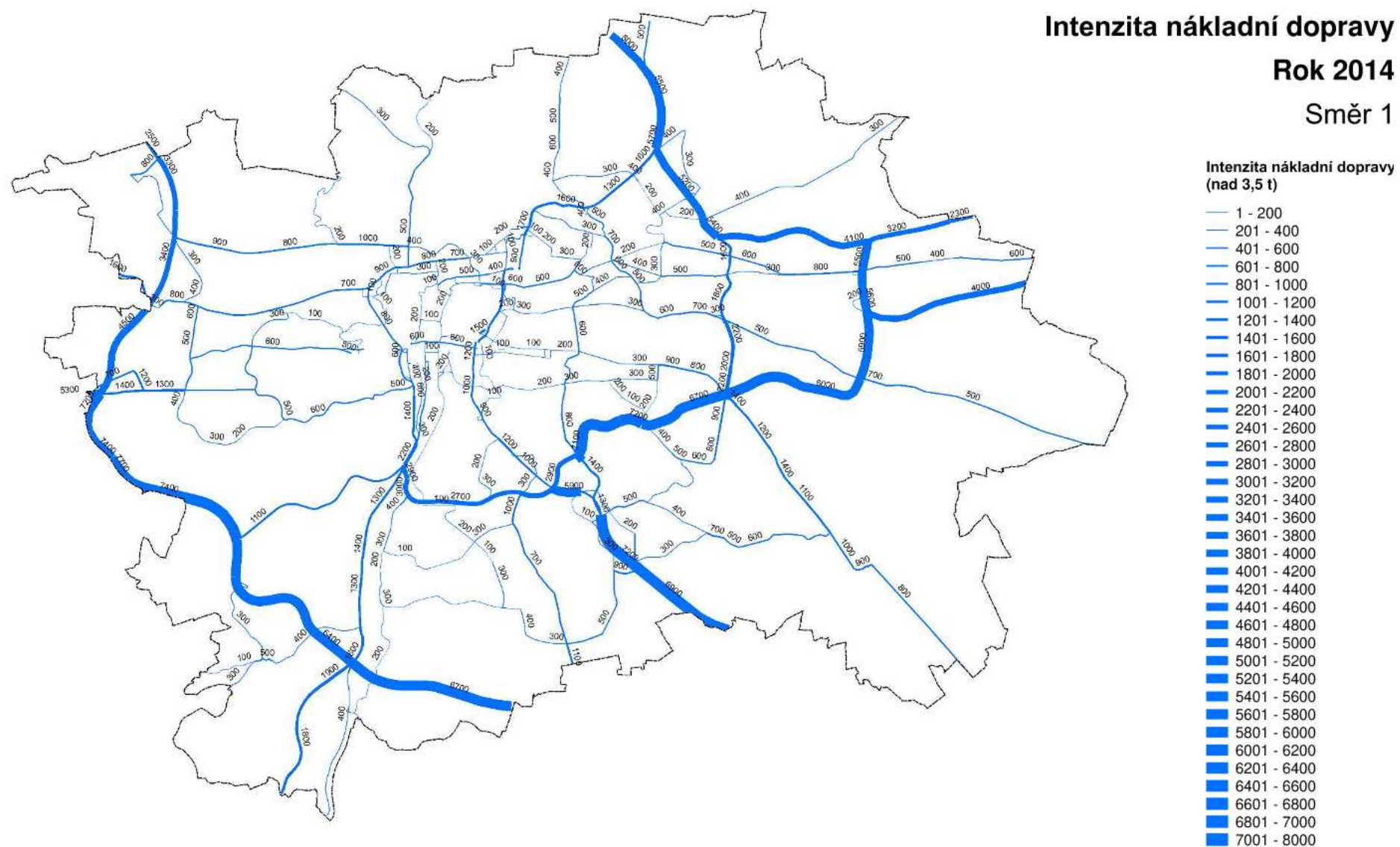


## Intenzita dopravy (všechna vozidla mimo MHD)





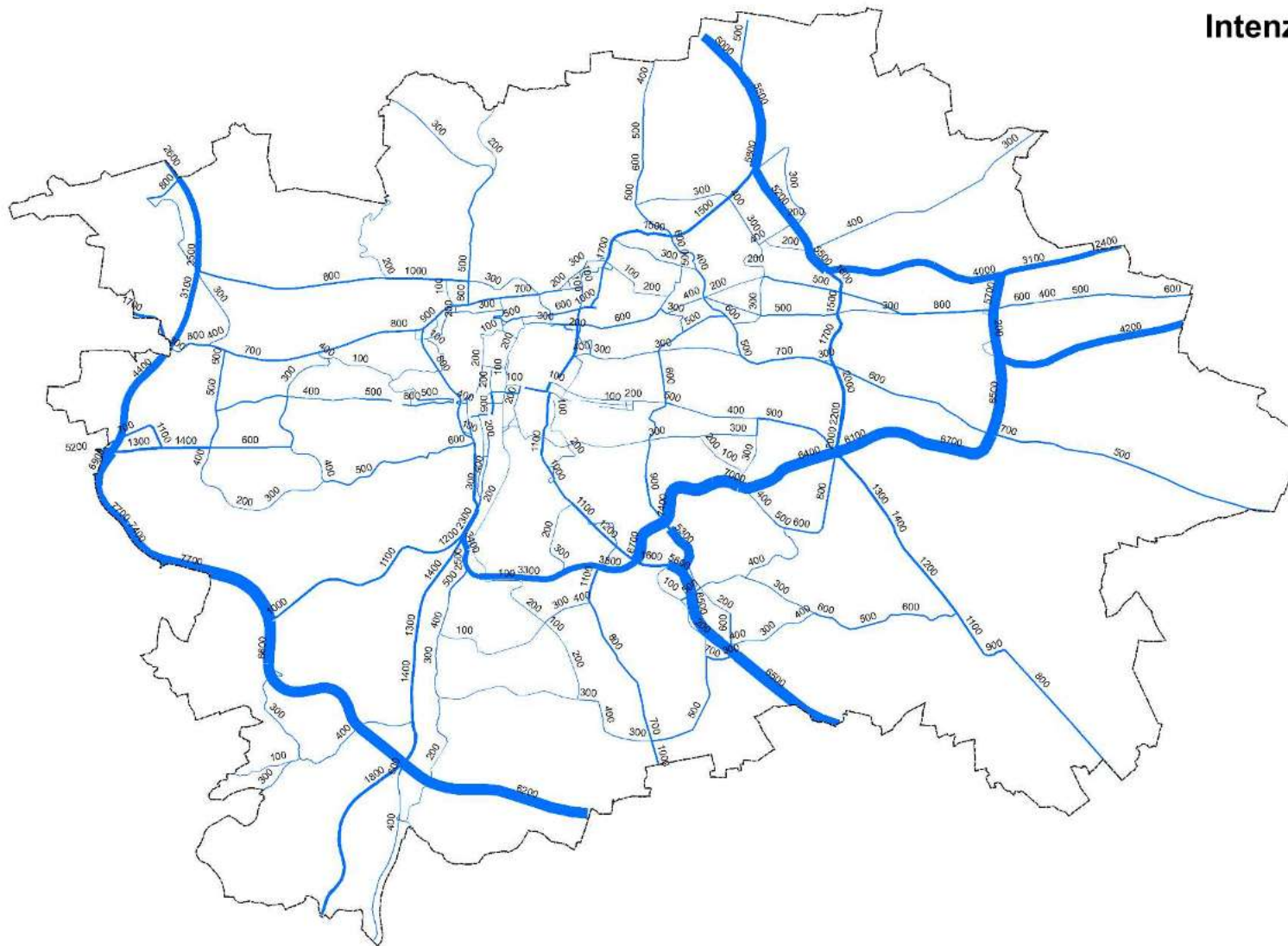
## Intenzita nákladní dopravy Rok 2014 Směr 1



# Intenzita nákladní dopravy

Rok 2014

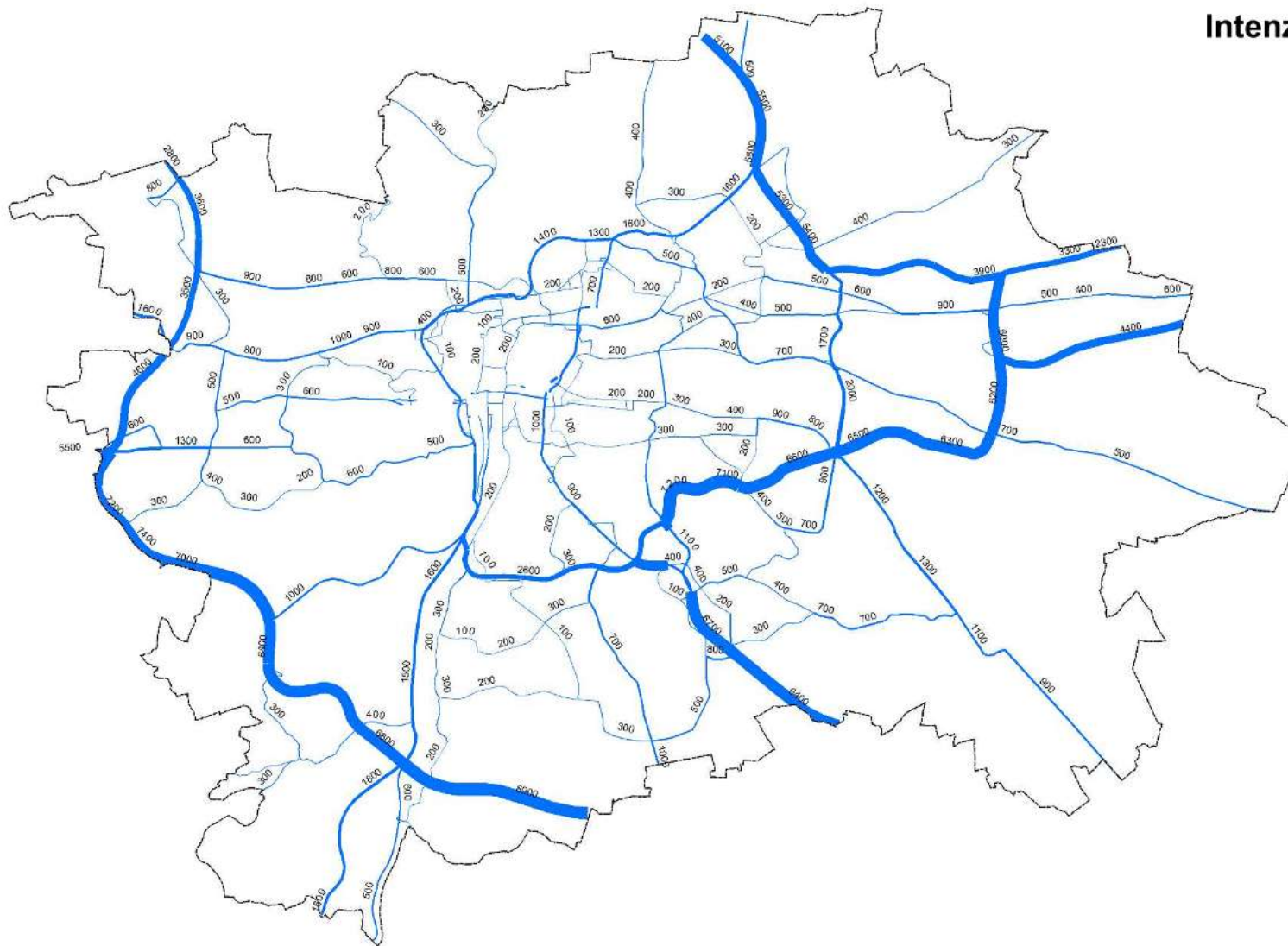
Směr 2



Intenzita nákladní dopravy  
(nad 3,5 t)

- 1 - 200
- 201 - 400
- 401 - 600
- 601 - 800
- 801 - 1000
- 1001 - 1200
- 1201 - 1400
- 1401 - 1600
- 1601 - 1800
- 1801 - 2000
- 2001 - 2200
- 2201 - 2400
- 2401 - 2600
- 2601 - 2800
- 2801 - 3000
- 3001 - 3200
- 3201 - 3400
- 3401 - 3600
- 3601 - 3800
- 3801 - 4000
- 4001 - 4200
- 4201 - 4400
- 4401 - 4600
- 4601 - 4800
- 4801 - 5000
- 5001 - 5200
- 5201 - 5400
- 5401 - 5600
- 5601 - 5800
- 5801 - 6000
- 6001 - 6200
- 6201 - 6400
- 6401 - 6600
- 6601 - 6800
- 6801 - 7000
- 7001 - 8000

# Intenzita nákladní dopravy Rok 2015 Směr 1



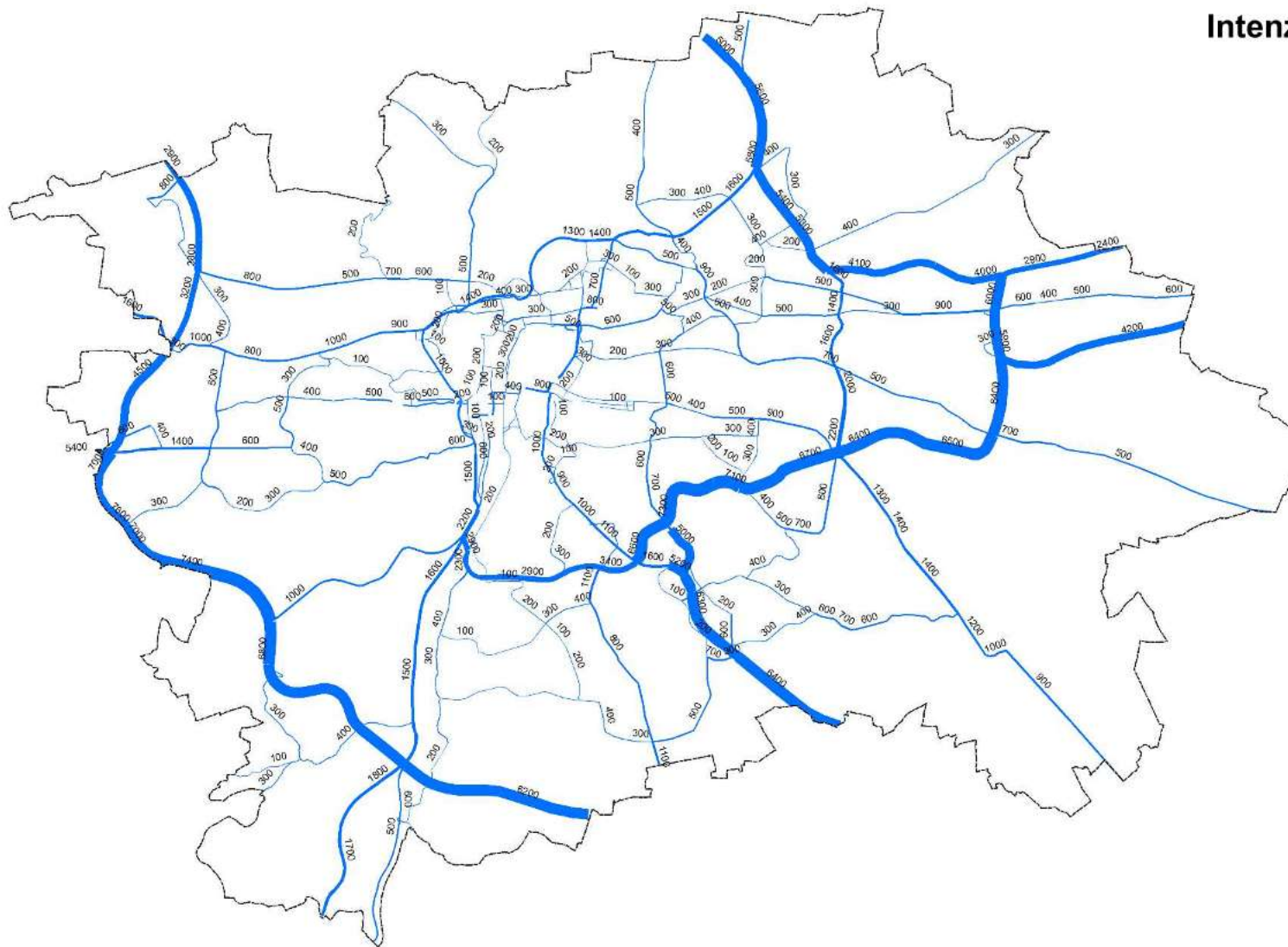
## Intenzita nákladní dopravy (nad 3,5 t)

- 1 - 200
- 201 - 400
- 401 - 600
- 601 - 800
- 801 - 1000
- 1001 - 1200
- 1201 - 1400
- 1401 - 1600
- 1601 - 1800
- 1801 - 2000
- 2001 - 2200
- 2201 - 2400
- 2401 - 2600
- 2601 - 2800
- 2801 - 3000
- 3001 - 3200
- 3201 - 3400
- 3401 - 3600
- 3601 - 3800
- 3801 - 4000
- 4001 - 4200
- 4201 - 4400
- 4401 - 4600
- 4601 - 4800
- 4801 - 5000
- 5001 - 5200
- 5201 - 5400
- 5401 - 5600
- 5601 - 5800
- 5801 - 6000
- 6001 - 6200
- 6201 - 6400
- 6401 - 6600
- 6601 - 6800
- 6801 - 7000
- 7001 - 8000

## Intenzita nákladní dopravy

Rok 2015

Směr 2



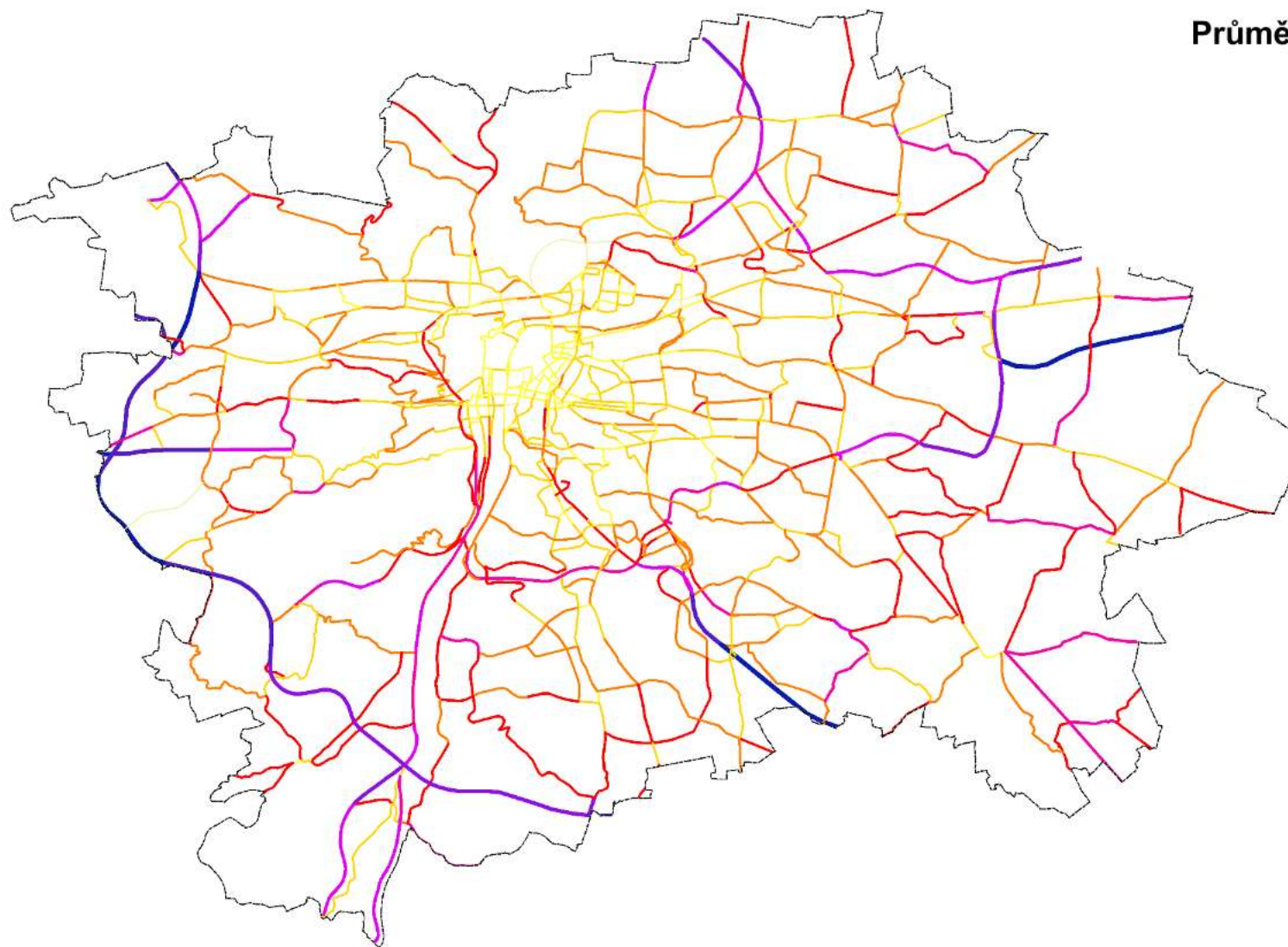
### Intenzita nákladní dopravy (nad 3,5 t)

- 1 - 200
- 201 - 400
- 401 - 600
- 601 - 800
- 801 - 1000
- 1001 - 1200
- 1201 - 1400
- 1401 - 1600
- 1601 - 1800
- 1801 - 2000
- 2001 - 2200
- 2201 - 2400
- 2401 - 2600
- 2601 - 2800
- 2801 - 3000
- 3001 - 3200
- 3201 - 3400
- 3401 - 3600
- 3601 - 3800
- 3801 - 4000
- 4001 - 4200
- 4201 - 4400
- 4401 - 4600
- 4601 - 4800
- 4801 - 5000
- 5001 - 5200
- 5201 - 5400
- 5401 - 5600
- 5601 - 5800
- 5801 - 6000
- 6001 - 6200
- 6201 - 6400
- 6401 - 6600
- 6601 - 6800
- 6801 - 7000
- 7001 - 8000

**Průměrná rychlost dopravy  
v denní době**

**Rok 2014**

Směr 1



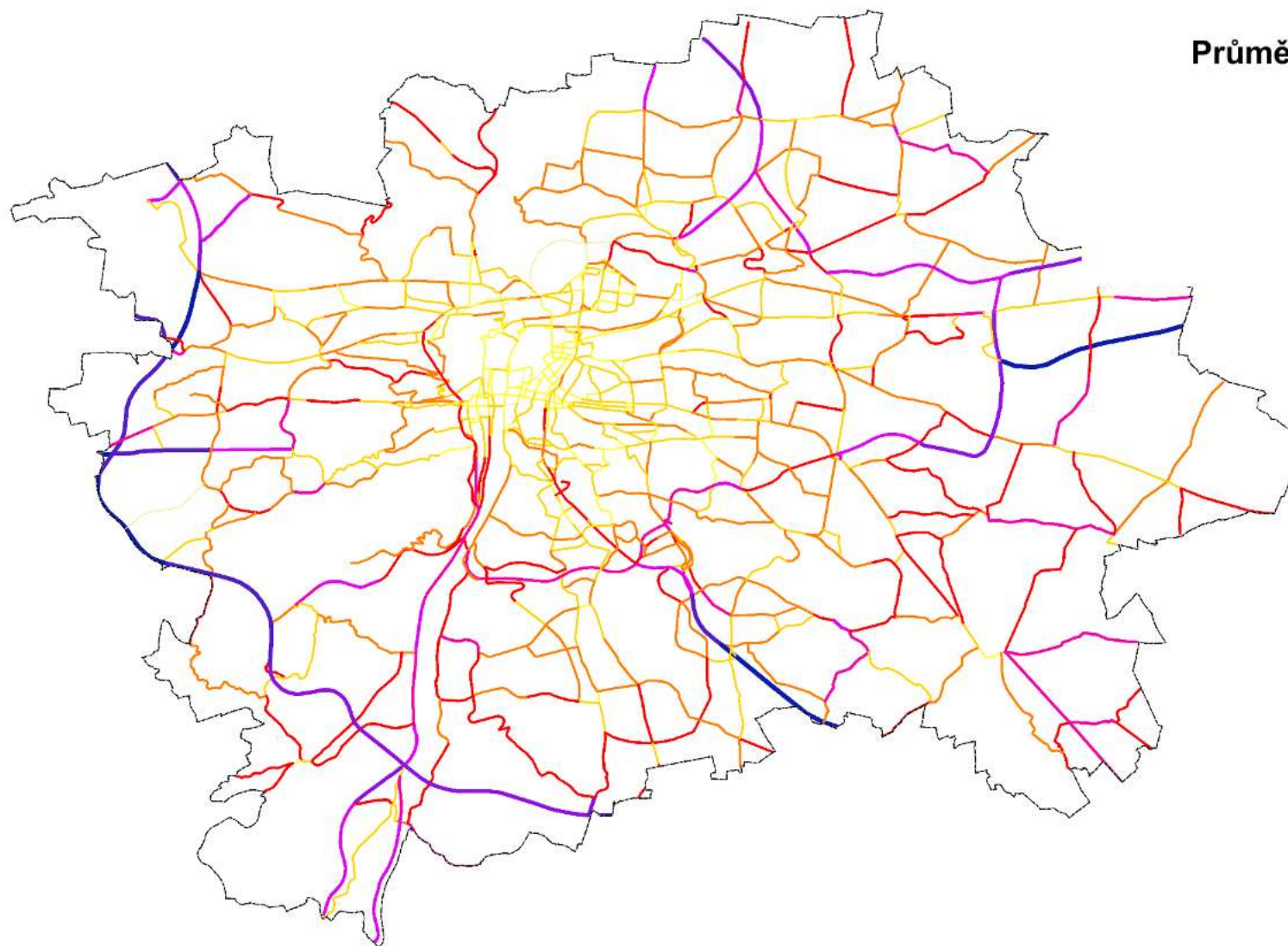
**Rychlost (km/h)**

- 0 - 10
- 11 - 20
- 21 - 30
- 31 - 40
- 41 - 50
- 51 - 60
- 61 - 70
- 71 - 80
- 81 - 90
- 91 - 100
- 101 - 110

**Průměrná rychlost dopravy  
v denní době**

**Rok 2014**

**Směr 2**



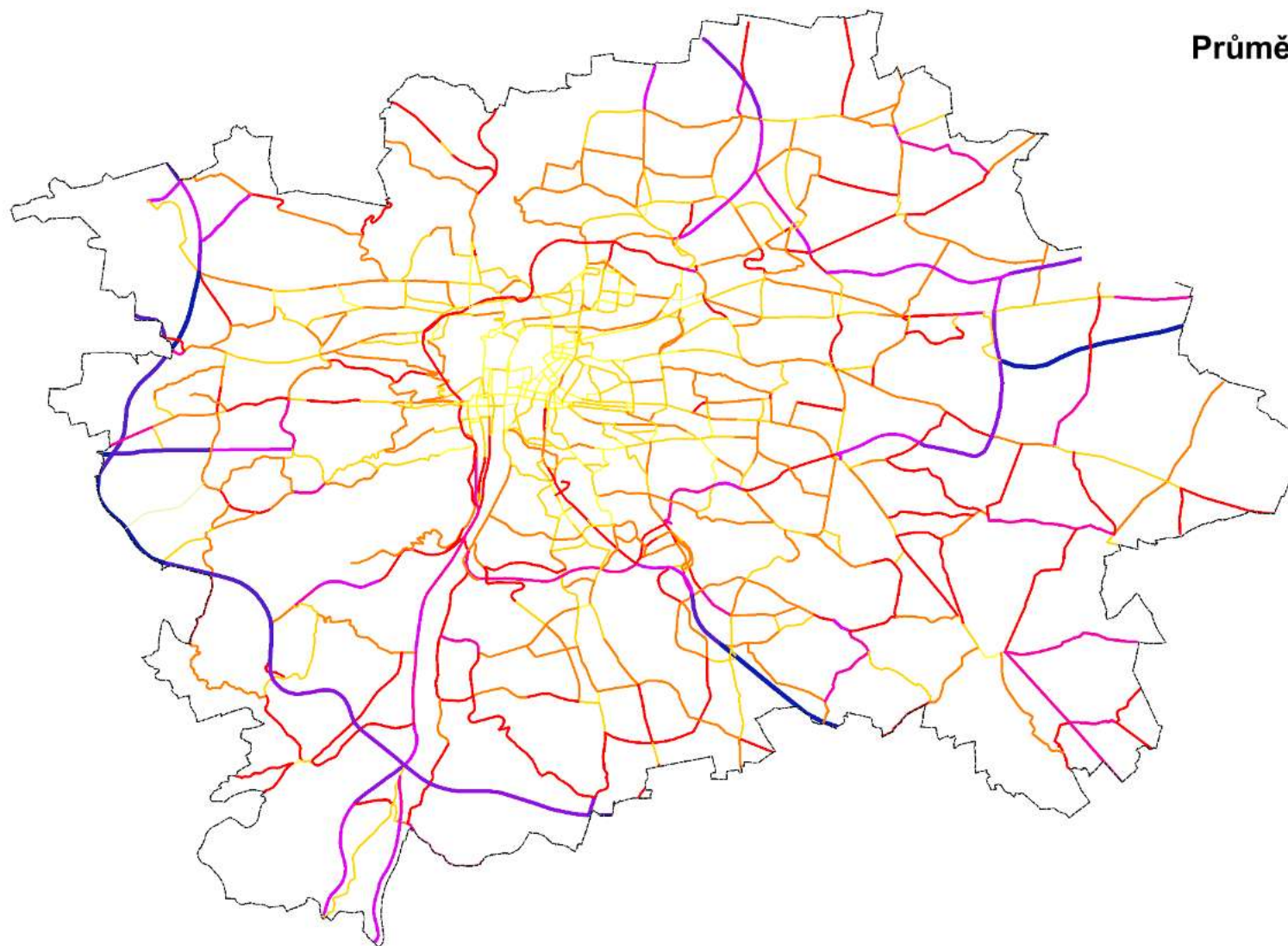
**Rychlost (km/h)**

- 0 - 10
- 11 - 20
- 21 - 30
- 31 - 40
- 41 - 50
- 51 - 60
- 61 - 70
- 71 - 80
- 81 - 90
- 91 - 100
- 101 - 110

**Průměrná rychlost dopravy  
v denní době**

**Rok 2015**

Směr 1



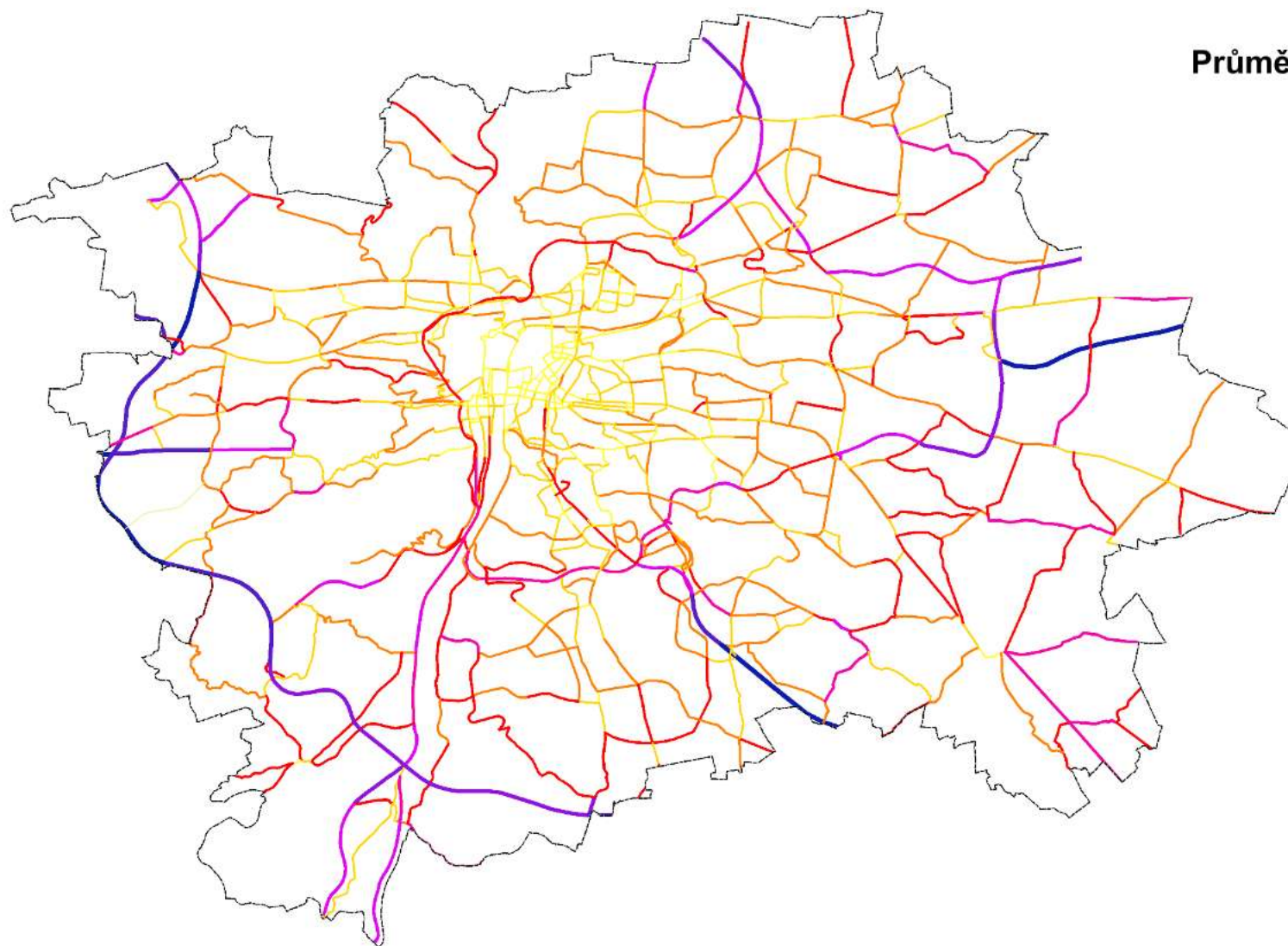
**Rychlost (km/h)**

- 0 - 10
- 11 - 20
- 21 - 30
- 31 - 40
- 41 - 50
- 51 - 60
- 61 - 70
- 71 - 80
- 81 - 90
- 91 - 100
- 101 - 110

**Průměrná rychlost dopravy  
v denní době**

**Rok 2015**

**Směr 2**



**Rychlost (km/h)**

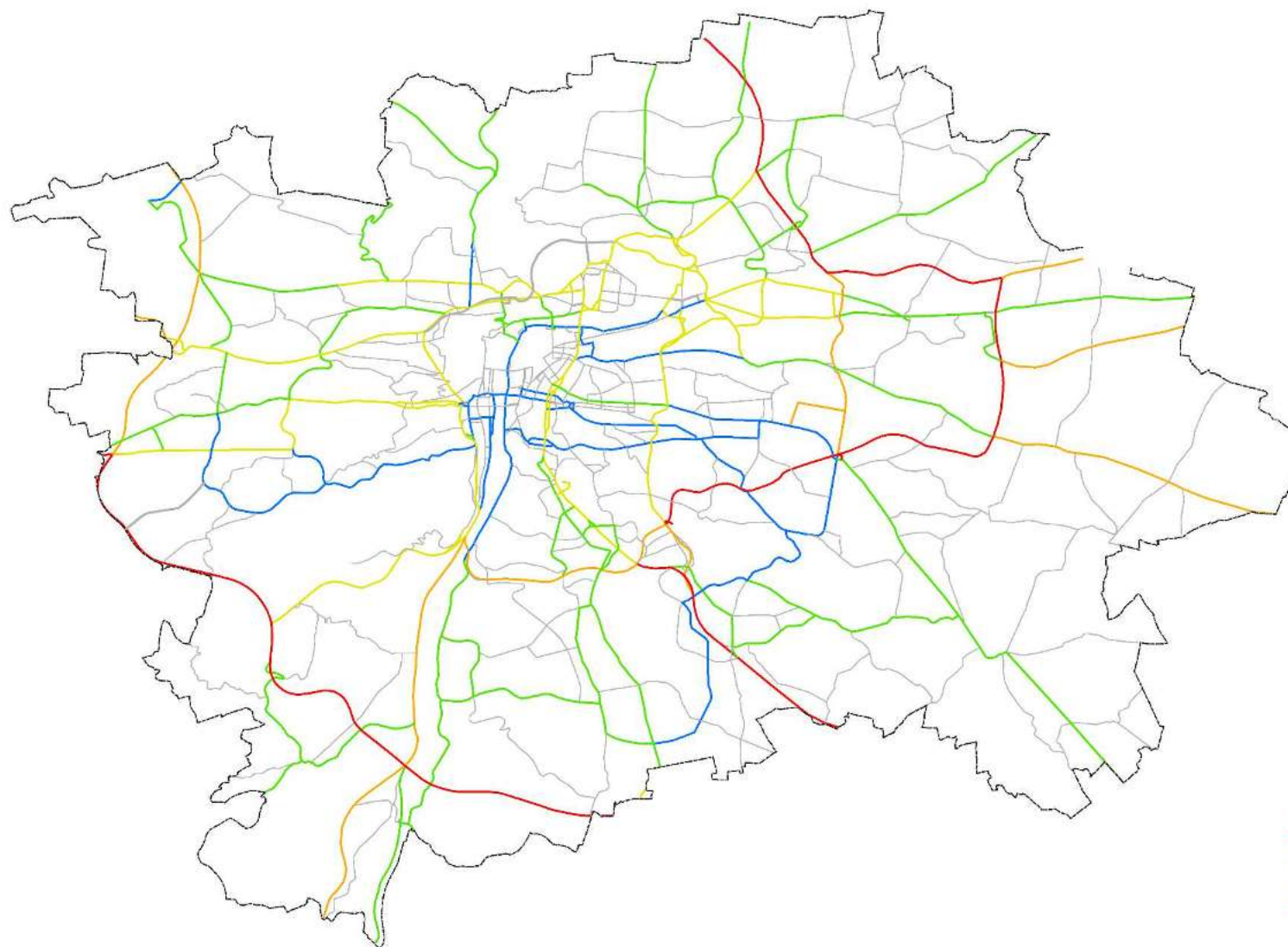
- 0 - 10
- 11 - 20
- 21 - 30
- 31 - 40
- 41 - 50
- 51 - 60
- 61 - 70
- 71 - 80
- 81 - 90
- 91 - 100
- 101 - 110



**Podíl noční dopravy**

**Rok 2014**

**Směr 1**



**Podíl noční dopravy  
(% z 24 hod intenzit)**

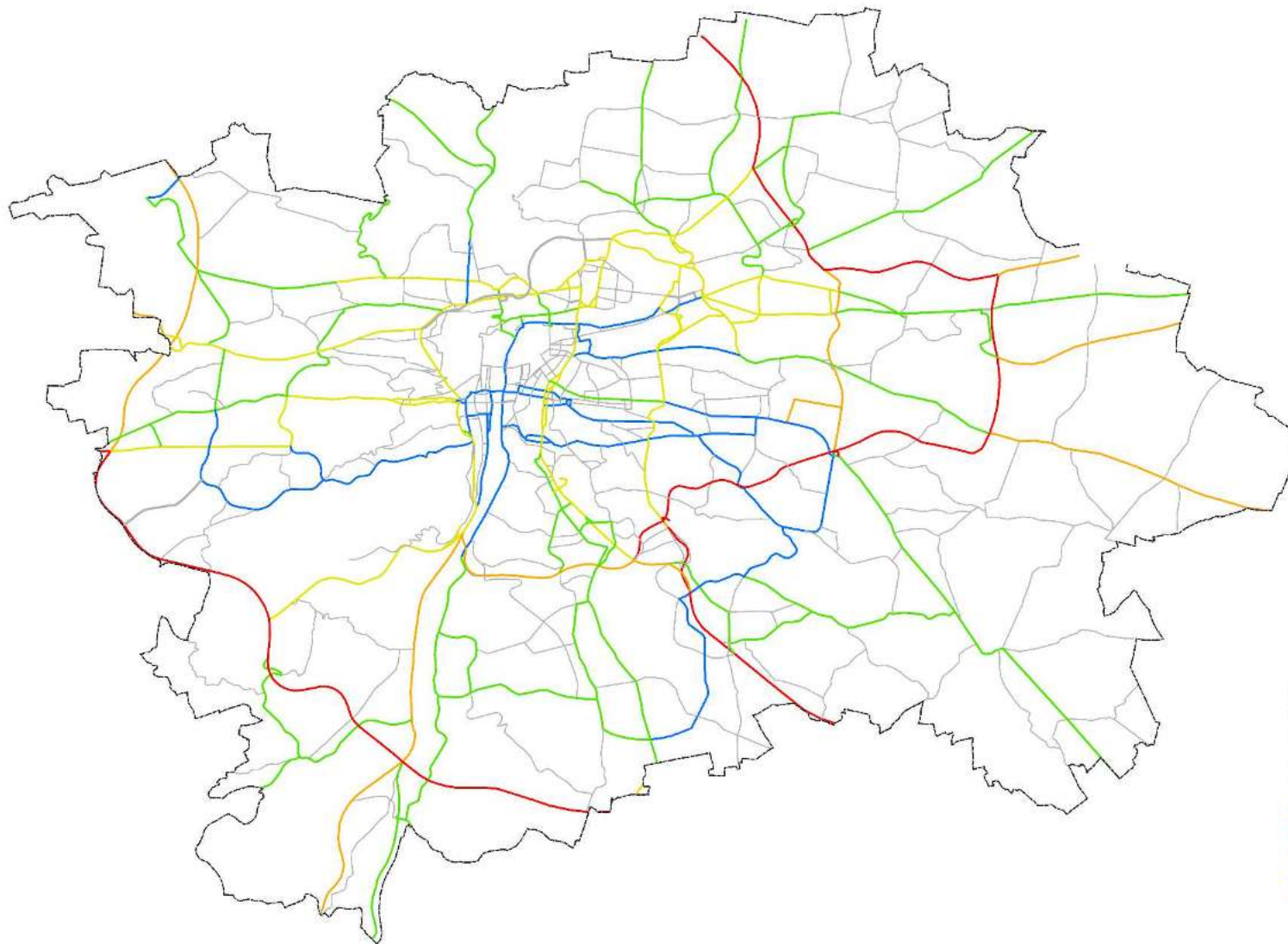
Osobní vozidla / nákladní vozidla

- 6 / 3
- 8 / 14
- 8 / 19
- 8 / 7
- 9 / 7
- 12 / 8

## Podíl noční dopravy

Rok 2014

Směr 2



### Podíl noční dopravy (% z 24 hod intenzit)

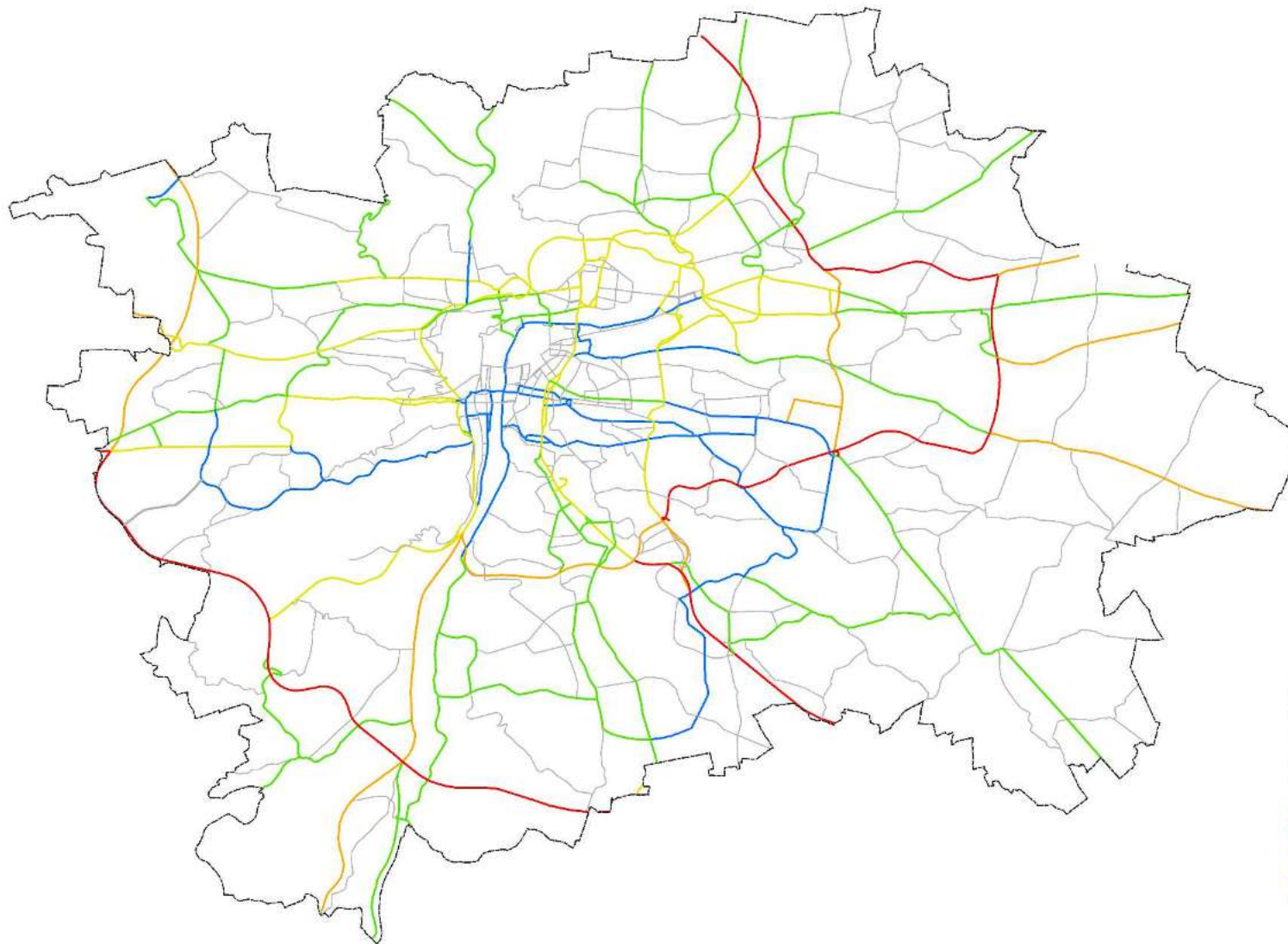
Osobní vozidla / nákladní vozidla

- 6 / 3
- 8 / 14
- 8 / 19
- 8 / 7
- 9 / 7
- 12 / 8

## Podíl noční dopravy

Rok 2015

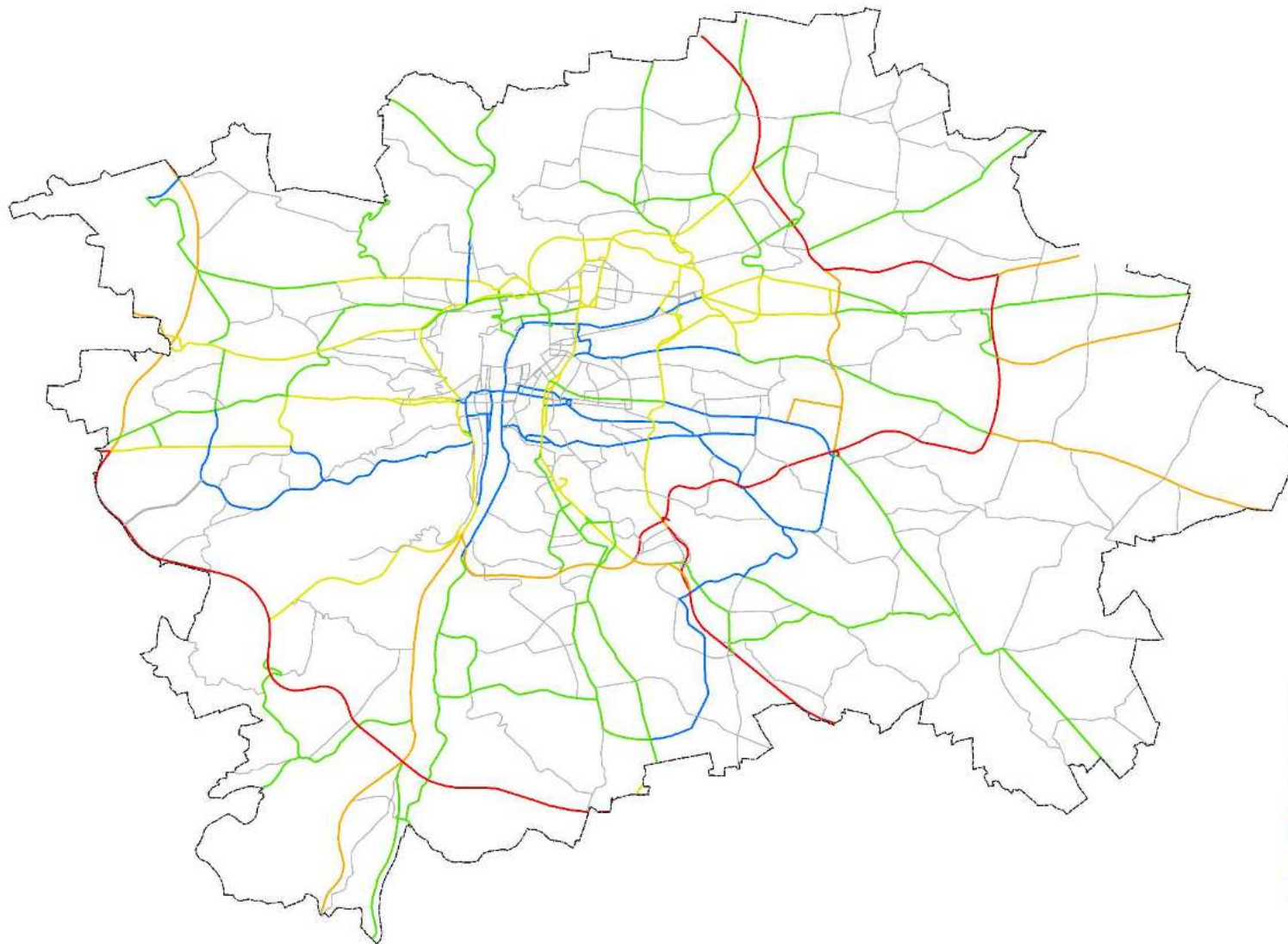
Směr 1



## Podíl noční dopravy

Rok 2015

Směr 2



## Rozdíl emise hluku silniční dopravy v roce 2015 a 2014

Ulice	U1	U2	Číslo uzlů	Rozdíl_L <sub>d</sub>	Rozdíl_L <sub>n</sub>
SLEZSKÁ	BOLESLAVSKÁ	JIČÍNSKÁ	3014_3015	-0,3	-0,5
TOMÁŠKOVA	DUŠKOVA	PLZEŇSKÁ	5052_5114	0,1	0,2
SLEZSKÁ	PERUNOVA	BOLESLAVSKÁ	3013_3014	-0,3	-0,4
SLEZSKÁ	U VODÁRNY	PERUNOVA	2022_3013	0,1	0,3
SLEZSKÁ	ŠUMAVSKÁ	U VODÁRNY	2021_2022	0,3	0,4
SLEZSKÁ	BUDEČSKÁ	ŠUMAVSKÁ	2020_2021	0,2	0,3
DIVADELNÍ	SMETAN.NÁBŘ.	MASARYK.NÁB.	1013_1015	-0,1	-0,2
SLEZSKÁ	NÁMĚSTÍ MÍRU	BLANICKÁ	2019_2047	0,2	0,2
ANGLICKÁ	BĚLEHRADSKÁ	NÁMĚSTÍ MÍRU	2013_2014	-1,5	-1,0
U BRUS.KAS.	CHOTKOVA	NÁB.E.BENEŠE	1066_1067	-0,3	-0,4
JANÁČK.NÁB.	VÍTĚZNÁ	JIRÁSK.MOST	1009_5001	-1,5	-1,0
ZENKLOVA	VOSMÍKOVÝCH	N.NA STRÁŽI	8025_8026	-0,6	-0,5
KARTOUZSKÁ	PLZEŇSKÁ	RADLICKÁ	5013_5122	-1,2	-1,1
KARTOUZSKÁ	PLZEŇSKÁ	RADLICKÁ	5122_5204	-0,8	-0,5
VLTAVSKÁ	SVORNOSTI	NÁDRAŽNÍ	5030_5070	-0,4	-0,4
JANÁČK.NÁB.	JIRÁSK.MOST	HOŘEJŠÍ NÁB.	5001_5090	-0,4	-0,4
KARLOVO N.	RESSLOVA	ODBORŮ	2003_2046	-0,4	-0,2
WILSONOVA	POLIT.VĚZŇŮ	LEGEROVA	1052_1063	-0,3	-0,3
MEZIBRANSKÁ	ŽITNÁ	MUZEUM	1047_1056	-0,3	-0,2
LEGEROVA	NÁM.I.P.PAV.	RUMUNSKÁ	2007_2010	-0,4	-0,4
LEGEROVA	RUMUNSKÁ	SOKOLSKÁ	2010_2011	-0,5	-0,4
LEGEROVA	ANGLICKÁ	NÁM.I.P.PAV.	1048_2007	-0,2	-0,3
BUBEN.NÁBŘ.	ARGENTINSKÁ	TRAMVAJ.TRAŤ	7028_7032	-0,7	-0,6
ZA VIADUKTEM	BUBEN.NÁBŘ.	ARGENTINSKÁ	7032_7033	-1,3	-1,2
MOZARTOVA	PLZEŇSKÁ	DUŠKOVA	5013_5113	0,6	0,7
PLZEŇSKÁ	HOLEČKOVA	TOMÁŠKOVA	5014_5114	-0,1	-0,2
OSTROVSKÉHO	NÁDRAŽNÍ	STROUPEŽNIC.	5070_5093	-0,3	-0,2
MOULÍKOVA	NÁDRAŽNÍ	STRAKONICKÁ	5071_5118	-0,1	-0,2
OSADNÍ	PLYNÁRNÍ	VRBENSKÉHO	7014_7035	-1,0	-0,8
PLYNÁRNÍ	ARGENTINSKÁ	OSADNÍ	7013_7014	-1,6	-1,0
VÍTĚZNÁ	ZBOROVSKÁ	JANÁČK.NÁB.	1008_1009	-0,2	-0,3
NA SLUPI	VYŠEHRADSKÁ	SVOBODOVA	2038_2039	0,4	0,6
BUBENSKÁ	U VÝSTAVIŠTĚ	ŽELEZNIČÁŘŮ	7010_7034	1,3	4,0
VRBENSKÉHO	PLYNÁRNÍ	OSADNÍ	7015_7035	0,3	0,3
HOROMĚŘICKÁ	NEBUŠICKÁ	HRAN. MĚSTA	6069_6070	-0,2	-0,2
ZDERAZSKÁ	KARLICKÁ	HRAN. MĚSTA	5084_5085	-0,5	-0,7
MYSLÍKOVA	MASARYK.NÁB.	ODBORŮ	1016_1068	0,2	0,2
VRBENSKÉHO	OSADNÍ	BONDYHO	7035_7036	-0,2	0,2
VINOHRADSKÁ	MUZEUM	LEGEROVA	1056_1057	0,4	0,5
ODB.RADLICKÁ	TUN.MRÁZOVKA	RADLICKÁ	5124_5125	4,4	4,5
ŠTEFÁNIKOVA	KARTOUZSKÁ	HOLEČKOVA	5004_5009	-0,1	-0,2
U URANIE	PLYNÁRNÍ	U PRŮHONU	7015_7115	0,4	0,6
CHOTKOVA	VALDŠTEJNSKÁ	U BRUS.KAS.	1001_1066	-1,8	-1,9
KLIMENTSKÁ	STÁRKOVA	NÁB.L.SVOB.	1042_1064	0,1	0,2
ROZTOCKÁ	KAMÝČKÁ	HRAN. MĚSTA	6061_6064	0,2	0,2
KLÁROV	NÁB.E.BENEŠE	LETENSKÁ	1002_1003	-0,9	-0,9
STROJNICKÁ	VELETRŽNÍ	DUKEL.HRDINŮ	7006_7009	-2,6	-5,6
BĚLEHRADSKÁ	JUGOSLÁVSKÁ	RUMUNSKÁ	2008_2012	-0,3	-0,5

Ulice	U1	U2	Číslo uzlu	Rozdíl_L <sub>d</sub>	Rozdíl_L <sub>n</sub>
BADENIHO	CHOTKOVA	NA VALECH	1058_6049	-0,9	-0,6
DUKEL.HRDINŮ	VELETRŽNÍ	U VÝSTAVIŠTĚ	7007_7009	-0,1	-2,8
RAMPA	KBELSKÁ	PROSECKÁ	9040_9093	-0,3	-0,1
RAMPA SZ	PRŮMYSLOVÁ	ČESKOBRODSKÁ	9052_9053	-0,5	-0,2
K PŘEHRADÁM	RAMPA MOSTU	HRAN. MĚSTA	5043_5044	0,4	0,4
VRBENSKÉHO	PARTYZÁNSKÁ	BONDYHO	7020_7036	-1,7	-2,0
PARTYZÁNSKÁ	NA ZÁTORÁCH	VRBENSKÉHO	7011_7020	-1,0	-1,0
VINOHRADSKÁ	ŠUMAVSKÁ	U VODÁRNY	2025_2026	0,9	0,8
SVOBODOVA	VÝTOŇ	VYŠEHRADSKÁ	2032_2036	0,6	0,7
LOUNSKÝCH	5.KVĚTNA	TÁBORSKÁ	4012_4022	0,8	1,2
NOVODVORSKÁ	DURYCHOVA	ZÁLESÍ	4056_4059	-0,3	-0,3
BĚLEHRADSKÁ	RUMUNSKÁ	OTAKAROVA	2012_4001	-0,4	-0,5
BADENIHO	ŠPEJCHAR	NA VALECH	6019_6049	-0,9	-0,5
PRŮBĚŽNÁ	V KORYTECH	NA PADESÁTÉM	10040_10041	-0,3	-0,3
POD PLYNOJ.	POD KREJCÁR.	SOKOLOVSKÁ	3027_8008	-0,1	-0,2
VINOHRADSKÁ	BUDEČSKÁ	ŠUMAVSKÁ	2024_2025	0,9	0,9
VINOHRADSKÁ	BOLESLAVSKÁ	JIČÍNSKÁ	3016_3017	0,3	0,3
PALAC.MOST	PALACKÉHO N.	LIDICKÁ	2031_5010	-0,1	-0,2
PALAC.MOST	PALACKÉHO N.	LIDICKÁ	2031_5010	-0,2	0,2
ZENKLOVA	N.NA STRÁŽI	VYCHOVATELNA	8026_8027	-0,4	-0,3
RAMPA MOSTU	MOST Z.MÍRU	K PŘEHRADÁM	5041_5043	-0,1	-0,2
VÝSTAVNÍ	HVIEZDOSLAV.	KE STÁČÍRNĚ	4074_4075	0,2	0,4
LIBUŠINA	RAŠÍN.NÁBŘ.	VNISLAVOVA	2034_2035	-0,1	-0,2
PŘÁTELSTVÍ	K NETLUKÁM	K ŘIČANŮM	10032_10087	0,3	0,2
PŘÁTELSTVÍ	HRAN. MĚSTA	K ŘIČANŮM	10033_10087	0,3	0,2
U BRUSNICE	JELENÍ	M.HORÁKOVÉ	1060_6022	-0,4	-0,7
VINOHRADSKÁ	LEGEROVA	ITALSKÁ	1057_2023	0,2	0,2
DUŠKOVA	TUN.MRÁZOVKA	MOZARTOVA	5112_5113	0,2	0,4
NÁMĚSTÍ MÍRU	JUGOSLÁVSKÁ	RUMUNSKÁ	2015_2016	-0,2	-0,2
SLEZSKÁ	BUDEČSKÁ	BLANICKÁ	2020_2047	0,3	0,3
VINOHRADSKÁ	ITALSKÁ	BUDEČSKÁ	2023_2024	1,0	0,9
MOST LEGIÍ	VÍTĚZNÁ	NÁR.DIVADLO	1009_1014	-0,2	-0,3
VYŠEHRADSKÁ	SVOBODOVA	PLAVECKÁ	2036_2037	-0,2	-0,2
RAMPA	DÁLNICE D1	HRNČÍŘSKÁ	4019_4078	0,5	0,3
POVLTAVSKÁ	PELC-TYROLKA	ZENKLOVA	7019_8054	2,6	2,7
POVLTAVSKÁ	ZENKLOVA	ČUPROVA	8054_8055	3,1	3,1
RAŠÍN.NÁBŘ.	JIRÁSKOVO N.	PALACKÉHO N.	2001_2031	-0,4	-0,6
NA OŘECHOVCE	M.HORÁKOVÉ	PEVNOSTNÍ	6022_6077	-2,0	-1,8
VOCTÁŘOVA	LIBEŇ.MOST	ZENKLOVA	8018_8021	0,2	0,3
RAŠÍN.NÁBŘ.	VNISLAVOVA	LIBUŠINA	2033_2034	-0,3	-0,3
RAŠÍN.NÁBŘ.	VÝTOŇ	VNISLAVOVA	2032_2033	-0,3	-0,4
NA RADOSTI	HRAN. MĚSTA	ŘEVNICKÁ	5028_5115	0,2	0,3
ÚJEZD	KARMELITSKÁ	VÍTĚZNÁ	1006_1007	-0,5	-0,8
ÚJEZD	VÍTĚZNÁ	ŠTEFÁNIKOVA	1007_5009	-1,9	-1,3
VINOHRADSKÁ	POČERNICKÁ	STAROSTRAŠN.	10020_10021	-0,1	-0,2
DLABAČOV	KEPLEROVA	BĚLOHORSKÁ	1061_6044	-1,9	-2,0
VINOHRADSKÁ	Z LOB.VJEZD	NÁM.J.Z LOB.	3018_3019	0,2	0,2
HEJTMÁNKOVA	PROSECKÁ	ZENKLOVA	8023_8024	-0,2	0,0
NA REJDIŠTI	ČECHŮV MOST	17.LISTOPADU	1010_1065	0,1	0,2
KE ŠTVANICI	RAMPA MOSTU	SOKOLOVSKÁ	8001_8002	0,3	0,2
VESELSKÁ	CÍNOVECKÁ	TUPOLEVOVA	8051_9069	0,8	1,0

Ulice	U1	U2	Číslo uzlu	Rozdíl_Ld	Rozdíl_Ln
KARMELOTSKÁ	MALOSTRAN.N.	HELLICHOVA	1005_1006	-0,6	-0,9
RAMPA	RADLICKÁ	STRAH.TUNEL	5122_5123	0,1	0,2
VINOHRADSKÁ	U VODÁRNÝ	BOLESLAVSKÁ	2026_3016	0,9	0,9
U VÝSTAVIŠTĚ	DUKEL.HRDINŮ	BUBENSKÁ	7009_7010	-2,1	-4,7
RADLICKÁ	OSTROVSKÉHO	ZA Ž.DOMOVY	5067_5088	-0,5	-0,5
VALDŠTEJNSKÁ	KLÁROV	MALOSTRAN.N.	1001_1004	-0,6	-0,8
V OLŠINÁCH	VRŠOVICKÁ	POD RAPIDEM	10008_10009	-0,2	-0,3
RAMPA	MODŘANSKÁ	JIŽNÍ SPOJKA	4045_4101	0,7	0,3
KORUNNÍ	NÁMĚSTÍ MÍRU	BLANICKÁ	2017_2018	-1,3	-0,9
SOKOLOVSKÁ	NA BŘEHU	FREYOVA	9023_9024	-0,1	-0,2
RADLICKÁ	PLZEŇSKÁ	KARTOUZSKÁ	5012_5122	-0,9	-0,6
KEPLEROVA	JELEŇ	POHOŘLEC	1060_1061	-2,0	-2,0
JAROMÍROVA	NA SLUPI	SVATOPLUKOVA	2040_2041	-0,4	-0,4
VRŠOVICKÁ	BĚLOCERKEVS.	LITEVSKÁ	10007_10008	-0,2	-0,2
JAROMÍROVA	SVATOPLUKOVA	KŘESOMYSLOVA	2041_2042	-0,3	-0,4
KŘESOMYSLOVA	JAROMÍROVA	BĚLEHRADSKÁ	2042_4001	-0,3	-0,3
NA SLUPI	SVOBODOVA	SEKANINOVA	2039_2040	-0,3	-0,3
PARTYZÁNSKÁ	BUBENSKÁ	NA ZÁTORÁCH	7010_7011	-1,3	-1,3
VINOHRADSKÁ	NÁM.J.Z LOB.	J.ŽELIVSKÉHO	3019_3020	0,1	0,2
VINOHRADSKÁ	JIČÍNSKÁ	Z LOB.VJEZD	3017_3018	0,2	0,2
RAMPA MRÁZ.	DUŠKOVA	RADLICKÁ	5112_5122	-0,2	-0,4
SOKOLOVSKÁ	NA ROZCESTÍ	K MORAVINĚ	9021_9022	-0,1	-0,2
ŽELEZNIČÁŘŮ	PLYNÁRNÍ	BUBENSKÁ	7012_7034	-3,0	-3,0
ČERNOKOSTEL.	TUKLATSKÁ	ÚVALSKÁ	10022_10023	0,6	0,4
KLIMENTSKÁ	STÁRKOVA	HLÁVKŮV MOST	1042_1043	0,1	0,2
JELEŇ	MAR.HRADBY	U BRUSNICE	1059_1060	-0,8	-1,1
MAR.HRADBY	CHOTKOVA	U PRAŠ.MOSTU	1058_1059	-0,8	-1,3
POD KAŠTANY	KORUNOVAČNÍ	PELLÉOVA	6051_6052	-1,7	-1,7
BUBENSKÁ	VELETRŽNÍ	ŽELEZNIČÁŘŮ	7008_7034	-2,7	0,3
ČECHŮV MOST	NA FRANTIŠKU	NÁB.E.BENEŠE	1010_7021	0,9	0,7
ČAKOVICKÁ	MLADOBOLESL.	LETŇANSKÁ	9028_9090	0,3	0,4
VRŠOVICKÁ	U VRŠ.NÁDR.	PETROHRADSKÁ	10001_10002	-0,2	-0,3
JEREMIAŠOVA	OISTRACHOVA	JÁCHYMOVSKÁ	5103_5104	0,5	0,4
LETEN.TUNEL	M.HORÁKOVÉ	NÁB.K.JAROŠE	7002_7022	-0,5	-0,4
ČERNOKOSTEL.	VINOHRADSKÁ	TUKLATSKÁ	10021_10022	0,6	0,3
PODOL. NÁBŘ.	RAŠÍN.NÁBŘ.	PODOLSKÁ	2034_4041	-0,2	-0,2
PEVNOSTNÍ	EVROPSKÁ	NA OŘECHOVCE	6001_6077	-0,5	-0,6
VELETRŽNÍ	DUKEL.HRDINŮ	BUBENSKÁ	7007_7008	-2,1	-1,7
KOLBENOVA	PODĚBRADSKÁ	KBELSKÁ	9009_9026	0,2	0,2
KŘIŽOVNICKÁ	KAPROVA	SMETAN.NÁBŘ.	1012_1013	0,5	0,3
SOKOLOVSKÁ	U BALABENKY	POD NÁSPEM	8010_9070	-0,6	-0,2
SOKOLOVSKÁ	ZENKLOVA	U BALABENKY	8009_8010	-0,7	-0,3
SOKOLOVSKÁ	U RUSTONKY	ZENKLOVA	8008_8009	-0,5	-0,2
SMETAN.NÁBŘ.	DIVADELNÍ	NÁR.DIVADLO	1013_1014	-0,1	-0,2
ČS. ARMÁDY	POD KAŠTANY	BUBENEČSKÁ	6052_6053	-0,8	-0,8
SOKOLOVSKÁ	BALABENKA	POD NÁSPEM	9001_9070	-0,5	-0,3
BONDYHO	ARGENTINSKÁ	VRBENSKÉHO	7018_7036	-2,3	-2,6
VELETRŽNÍ	STROJNICKÁ	DUKEL.HRDINŮ	7006_7007	-1,9	-1,6
KORUNOVAČNÍ	POD KAŠTANY	SLÁDKOVA	6051_7001	-0,9	-0,9
KLÁROV	VALDŠTEJNSKÁ	NÁB.E.BENEŠE	1001_1002	-1,3	-1,2
KORUNOVAČNÍ	SLÁDKOVA	M.HORÁKOVÉ	7001_7002	-0,9	-0,9

Ulice	U1	U2	Číslo uzlu	Rozdíl_Ld	Rozdíl_Ln
ZENKLOVA	HEJTMÁNKOVA	VOSMÍKOVÝCH	8024_8025	-0,6	-0,5
RAŠÍN.NÁBŘ.	PALACKÉHO N.	VÝTOŇ	2031_2032	-0,3	-0,4
KARLOVARSKÁ	PRAŽ.OKRUH	NA HŮRCE	6076_6142	0,4	0,4
ČESKOMORAVS.	BALABENKA	HARFA	9001_9002	0,3	0,3
NÁM.I.P.PAV.	SOKOLSKÁ	LEGEROVA	2006_2007	-0,1	-0,2
VÍDEŇSKÁ	KUNR.SPOJKA	PŘIV.VESTEC	4039_4040	0,0	0,7
M.HOR6KOV	SMYČKA TRAM.	U VORLÍKŮ	6018_6080	-2,7	-2,8
M.HOR7KOV	U VORLÍKŮ	KORUNOVAČNÍ	6080_7002	-2,3	-2,1
STRAKONICKÁ	HOŘEJŠÍ NÁB.	U KRÁL.LOUKY	5031_5117	-0,2	-0,4
SVORNOSTI	LIDICKÁ	VLTAVSKÁ	5010_5030	0,7	0,3
VOCTÁŘOVA	LIBEŇ.MOST	U RUSTONKY	8018_8062	0,0	0,2
VELETRŽNÍ	KAMENICKÁ	STROJNICKÁ	7005_7006	-2,2	-2,0
M.HORÁKOVÉ	KORUNOVAČNÍ	VELETRŽNÍ	7002_7003	-2,1	-1,9
SVORNOSTI	VLTAVSKÁ	STRAKONICKÁ	5030_5031	-0,2	-0,2
VELETRŽNÍ	OVENECKÁ	KAMENICKÁ	7004_7005	-2,2	-1,9
ZBOROVSKÁ	V BOTANICE	MATOUŠOVA	5002_5006	0,6	0,3
CHOTKOVA	MAR.HRADBY	U BRUS.KAS.	1058_1066	-1,6	-1,5
VOSMÍKOVÝCH	ZENKLOVA	N.NA STRÁŽI	8025_8047	-0,6	-0,4
VELETRŽNÍ	M.HORÁKOVÉ	OVENECKÁ	7003_7004	-2,2	-2,0
U RUSTONKY	SOKOLOVSKÁ	ROHAN.NÁBŘ.	8008_8062	-0,4	-0,2
STRAKONICKÁ	U KRÁL.LOUKY	MOULÍKOVA	5117_5118	-0,4	-0,4
MEZI TUNELY	DUŠKOVA	KARTOUZSKÁ	5112_5123	2,1	2,1
HOŘEJŠÍ NÁB.	STRAKONICKÁ	VLTAVSKÁ	5031_5090	-0,3	-0,4
KARLOVARSKÁ	DRNOVSKÁ	NA HŮRCE	6042_6142	0,5	0,4
KARLOVARSKÁ	PRAŽ.OKRUH	HRAN. MĚSTA	6076_6143	-0,3	-0,2
PODĚBRADSKÁ	HARFA	PODKOVÁŘSKÁ	9002_9003	0,1	0,2
M.HORÁKOVÉ	SMYČKA TRAM.	ŠPEJCHAR	6018_6019	-2,5	-2,7
ROHAN.NÁBŘ.	U NÁDR.LÁVKY	ŠALDOVA	8058_8061	0,2	0,1
NÁB.E.BENEŠE	KLÁROV	U BRUS.KAS.	1002_1067	-1,2	-1,5
NÁB.E.BENEŠE	U BRUS.KAS.	ČECHŮV MOST	1067_7021	-1,0	-1,1
NÁMĚSTÍ MÍRU	RUMUNSKÁ	FRANCOUZSKÁ	2016_2017	-0,3	-0,4
ZBOROVSKÁ	MATOUŠOVA	LIDICKÁ	5006_5010	0,6	0,2
RAM.CHODOVEC	SPOŘILOVSKÁ	DÁLNICE D1	4008_4017	-0,1	-0,2
NÁB.E.BENEŠE	ČECHŮV MOST	NÁB.K.JAROŠE	7021_7022	-1,5	-1,4
PLZEŇSKÁ	POD KOTLÁŘ.	ZAHRADNÍČK.	5020_5021	0,1	0,2
PLZEŇSKÁ	ZAHRADNÍČK.	VOZOVNA TRAM	5021_5022	0,1	0,2
PRAŽ.OKRUH	LIBUŠSKÁ	STRAKONICKÁ	4066_5036	0,2	0,1
RAMPA MOSTU	HLÁVKŮV MOST	KE ŠTVANICI	1043_8001	0,7	0,4
STRAKONICKÁ	NÁDRAŽNÍ	MOULÍKOVA	5032_5118	-0,4	-0,4
AVIATICKÁ	LIPSKÁ	LETIŠTĚ	6016_6017	0,2	0,2
NÁB.L.SVOB.	NOVÉ MLÝNY	KLIMENTSKÁ	1030_1064	-0,1	-0,2
PRAŽ.OKRUH	STRAKONICKÁ	LOCHKOV	5036_5908	0,2	0,2
CHLUMECKÁ	OCELKOVA	BROUMARSKÁ	9083_9084	0,4	0,4
KE ŠTVANICI	RAMPA MOSTU	NÁB.L.SVOB.	8001_8049	0,5	0,4
SPOŘILOVSKÁ	SEVEROVÝCH.I	CHODOVEC	4007_4008	-0,2	-0,2
LIPSKÁ	AVIATICKÁ	HRAN. MĚSTA	6016_6074	0,2	0,3
DÁLNICE D11	PRAŽ.OKRUH	HRAN. MĚSTA	9033_9047	0,2	0,2
PRAŽ.OKRUH	K BARRANDOVU	LOCHKOV	5101_5908	0,2	0,1
K BARRANDOVU	LAMAČOVA	ŠTĚPAŘSKÁ	5096_5097	-0,3	-0,3
CÍNOVECKÁ	NA HLAVNÍ	HRAN. MĚSTA	8052_8053	0,3	0,2
STRAH.TUNEL	KARTOUZSKÁ	PATOČKOVA	5123_6075	1,6	1,7



Ulice	U1	U2	Číslo uzlu	Rozdíl_L <sub>d</sub>	Rozdíl_L <sub>n</sub>
PRA0.OKRUH	CHLUMECKÁ	NOVOPACKÁ	9010_9098	0,2	0,2
KBELSKÁ	LIBERECKÁ	PROSECKÁ	8051_9040	0,3	0,2
TUN.MRÁZOVKA	ODB.RADLICKÁ	DOBŘÍŠSKÁ	5124_5126	0,6	0,7
PRŮMYSLOVÁ	PODĚBRADSKÁ	ČESKOBR.SEV.	9006_9052	-0,2	-0,3
ROZVAD.SPOJ.	JEREMIÁŠOVA	ŘEVNICKÁ	5091_5116	-0,3	-0,4
LIBERECKÁ	VYCHOVATELNA	DAVÍDKOVA	8027_8048	0,5	0,6
DÁLNIČNICE D5	PRAŽ.OKRUH	HRAN. MĚSTA	5092_5111	0,2	0,2
TUN.MRÁZOVKA	DUŠKOVA	ODB.RADLICKÁ	5112_5124	1,2	1,3
LIBERECKÁ	VYSOČANSKÁ	DAVÍDKOVA	8046_8048	0,6	0,6
KBELSKÁ	MLADOBOLESL.	PROSECKÁ	9028_9040	0,3	0,3
CÍNOVECKÁ	NA HLAVNÍ	KOSTELECKÁ	8052_9095	0,2	0,1
LIPSKÁ	DO HOROMĚŘIC	AVIATICKÁ	6015_6016	0,0	0,2
5.KVĚTNA	DÁLNIČNICE D1	RYŠAVÉHO	4017_4093	-0,2	-0,2
CÍNOVECKÁ	LIBERECKÁ	KOSTELECKÁ	8051_9095	0,2	0,1
LIBERECKÁ	VYSOČANSKÁ	CÍNOVECKÁ	8046_8051	0,4	0,4
ŠTĚRB.SPOJKA	PRŮMYSLOVÁ	NÁROD.HRDINŮ	10082_10083	-0,2	0,0
DOBŘÍŠSKÁ	STRAKONICKÁ	TUN.MRÁZOVKA	5120_5126	0,4	0,4
WILSONOVA	HLÁVKŮV MOST	BULHAR	1043_1055	-0,4	-0,4
HLÁVKŮV MOST	KLIMENTSKÁ	NÁB.K.JAROŠE	1043_7027	-0,5	-0,4
DÁLNIČNICE D1	PŘÍP.ŠEBEROV	HRAN. MĚSTA	4019_4020	-0,2	-0,2
DÁLNIČNICE D1	PŘÍP.CHODOV	PŘÍP.ŠEBEROV	4018_4019	-0,3	-0,3
DÁLNIČNICE D1	CHODOVEC	PŘÍP.CHODOV	4017_4018	-0,2	-0,3
V BOTANICE	PRESLOVA	ŠTEFÁNIKOVA	5003_5004	-0,9	-0,6
KARTOUZSKÁ	ŠTEFÁNIKOVA	TESCO	5004_5204	-0,9	-0,6
VLTAVSKÁ	SVORNOSTI	HOŘEJŠÍ NÁB.	5030_5090	-0,7	-0,5
BĚLOHORSKÁ	KUKULOVA	ZLIČINSKÁ	6039_6040	0,6	0,5
JEREMIÁŠOVA	JÁCHYMOVSKÁ	SMÍCHOVSKÁ	5104_5105	0,2	0,1
POD KRÁLOVK.	PATOČKOVA	BĚLOHORSKÁ	6034_6046	2,2	2,6
BĚLOHORSKÁ	VANÍČKOVA	POD KRÁLOVK.	6045_6046	0,3	0,8
ČAKOVICKÁ	PROSECKÁ	LETŇANSKÁ	9039_9090	0,4	0,5
NÁDRAŽNÍ	MOULÍKOVA	U KRÁL.LOUKY	5071_5121	0,1	0,3
NÁDRAŽNÍ	VLTAVSKÁ	ZA Ž.DOMOVY	5070_5089	-0,9	-0,6
NÁDRAŽNÍ	ZA Ž.DOMOVY	U KRÁL.LOUKY	5089_5121	0,7	0,6
ČS. ARMÁDY	N.SVOBODY	VÍTĚZNÉ N.	6054_6055	-1,3	-1,2
ČS. ARMÁDY	BUBENEČSKÁ	N.SVOBODY	6053_6054	-0,6	-0,6
RADLICKÁ	PLZEŇSKÁ	OSTROVSKÉHO	5012_5067	0,3	0,4
MLADOBOLESL.	BOHDANEČSKÁ	HRAN. MĚSTA	9031_9032	-0,1	-0,2
NAD ŠUTKOU	ZENKLOVA	KOBYLISKÉ N.	8028_8029	-0,3	-0,3
RADLICKÁ	KŘÍŽOVÁ	TJ MOTORLET	5068_5069	0,2	0,4
ZENKLOVA	VYCHOVATELNA	NAD ŠUTKOU	8027_8028	-0,1	-0,2
RADLICKÁ	TJ MOTORLET	MEZI LÁNY	5069_5087	0,2	0,3
5.KVĚTNA	PANKRÁC. N.	LOUNSKÝCH	4011_4012	-0,2	-0,3
5.KVĚTNA	LOUNSKÝCH	DĚK.VINICE I	4012_4013	-0,2	-0,2
5.KVĚTNA	DĚK.VINICE I	NA STRŽI	4013_4014	-0,2	-0,3
5.KVĚTNA	VYSKOČILOVA	JIŽNÍ SPOJKA	4015_4016	-0,3	-0,3
5.KVĚTNA	NA STRŽI	VYSKOČILOVA	4014_4015	-0,3	-0,2
KARLOVO N.	RESSLOVA	JEČNÁ	2003_2004	-0,4	-0,3
NÁCHODSKÁ	VE ŽLÍBKU	BÁRTLOVA	9013_9014	0,2	0,3
NÁCHODSKÁ	JÍVANSKÁ	VE ŽLÍBKU	9012_9013	0,1	0,2
ŠTEFÁNIK.M.	REVOLUČNÍ	NÁB.K.JAROŠE	1028_7022	-0,1	-0,2
NÁB.K.JAROŠE	DUKEL.HRDINŮ	HLÁVKŮV MOST	7023_7027	-1,7	-1,5

Ulice	U1	U2	Číslo uzlu	Rozdíl_L <sub>d</sub>	Rozdíl_L <sub>n</sub>
NÁB.K.JAROŠE	ŠTEFÁNIK.M.	DUKEL.HRDINŮ	7022_7023	-1,8	-1,6
ARGENTINSKÁ	PLYNÁRNÍ	DĚLNICKÁ	7013_7029	-0,7	-0,7
LETENSKÁ	KLÁROV	MALOSTRAN.N.	1003_1004	-1,7	-2,7
LEGEROVA	VINOHRADSKÁ	WILSONOVA	1057_1063	-0,4	-0,3
LEGEROVA	ANGLICKÁ	VINOHRADSKÁ	1048_1057	-0,3	-0,3
MALOSTRAN.N.	LETENSKÁ	KARMELITSKÁ	1004_1005	-0,5	-0,9
MÁNESŮV MOST	POD BRUSKOU	KŘÍŽOVNICKÁ	1003_1012	-0,6	-0,7
WILSONOVA	BULHAR	LEGEROVA	1055_1063	-0,3	-0,3
WILSONOVA	POLIT.VĚZŇŮ	MUZEUM	1052_1056	-0,1	-0,2
JANKOVCOVA	DĚLNICKÁ	U PRŮHONU	7017_7115	-0,6	-0,3
BUBENSKÁ	VELETRŽNÍ	ANTONÍNSKÁ	7008_7026	-0,6	-0,6
BUBENSKÁ	ANTONÍNSKÁ	HLÁVKŮV MOST	7026_7027	-0,5	-0,5
PŘÁTELSTVÍ	KUTNOHORSKÁ	PODLESKÁ	10029_10030	0,4	0,2
SOKOLSKÁ	RUMUNSKÁ	NUSEL.MOST	2009_2011	-0,3	-0,4
NUSEL.MOST	SOKOLSKÁ	5.KVĚTNA	2011_4011	-0,3	-0,3
PODLESKÁ	PŘÁTELSTVÍ	HORNOMĚCHOL.	10030_10048	0,3	0,2
PROSECKÁ	KBELSKÁ	TUPOLEVOVA	9093_9094	-0,2	-0,2
PŘÁTELSTVÍ	K NETLUKÁM	V KUŤATECH	10032_10077	0,3	0,3
K PŘEHRADÁM	U N.GALERIE	RAMPA MOSTU	5039_5043	0,8	0,6
ARGENTINSKÁ	BUBEN.NÁBRŤ	JATEČNÍ	7028_7033	-0,5	-0,5
NÁB.K.JAROŠE	HLÁVKŮV MOST	TRAMVAJ.TRAŤ	7027_7032	-1,0	-0,9
ARGENTINSKÁ	DĚLNICKÁ	JATEČNÍ	7029_7033	-0,8	-0,8
K BARRANDOVU	K HOLYNI	KE SMÍCHOVU	5099_5100	-0,4	-0,3
KARLICKÁ	N.OSVOBODIT.	ZDERAZSKÁ	5083_5084	-0,3	-0,3
J.ŽELIVSKÉHO	VINOHRADSKÁ	OLŠANSKÁ	3020_3021	0,1	0,2
PODBĚLOHORS.	POD STADIONY	KUKULOVA	5047_6032	-0,2	-0,1
DRNOVSKÁ	EVROPSKÁ	STOCHOVSKÁ	6014_6030	0,4	0,4
KUNR.SPOJKA	VÍDEŇSKÁ	LIBUŠSKÁ	4039_4064	0,2	0,2
GEN. ŠÍŠKY	KOMOŘANSKÁ	ČS. EXILU	4050_4097	0,4	0,5
PODĚBRADSKÁ	SLÉVAČSKÁ	ČERNÝ MOST	9008_9009	0,3	0,4
KBELSKÁ	PODĚBRADSKÁ	KOLBENOVA	9006_9026	-0,2	-0,3
ROZVAD.SPOJ.	DÁLNICE D5	ŘEVNICKÁ	5092_5116	-0,3	-0,4
PŘÁTELSTVÍ	PODLESKÁ	BEČOVSKÁ	10030_10076	0,3	0,3
V OLŠINÁCH	POD RAPIDEM	PRŮBĚŽNÁ	10009_10010	-0,2	-0,2
PRAŽ.OKRUH	DÁLNICE D5	KARLOVARSKÁ	5092_6076	0,2	0,1
CHLUMECKÁ	PODĚBRADSKÁ	BROUMARSKÁ	9009_9084	0,5	0,5
PŘÁTELSTVÍ	K DÁLNICI	V KUŤATECH	10031_10077	0,4	0,4
GEN. ŠÍŠKY	JOR.JOVKOVA	LEVSKÉHO	4102_4103	0,2	0,2
GEN. ŠÍŠKY	ČS. EXILU	JOR.JOVKOVA	4097_4102	0,1	0,2
ÚSTECKÁ	SPOŘICKÁ	K LÁDVÍ	8032_8059	-0,4	-0,3
K BARRANDOVU	PRAŽ.ČTVRŤ	K HOLYNI	5098_5099	-0,3	-0,2
K BARRANDOVU	K BARRANDOVU	PRAŽ.ČTVRŤ	5097_5098	-0,2	-0,2
SOKOLSKÁ	NÁM.I.P.PAV.	RUMUNSKÁ	2006_2009	-0,2	-0,3
ČESKOBRODSKÁ	NÁROD.HRDINŮ	OLOMOUCKÁ	9058_9072	-0,4	-0,5
RADLICKÁ	JEREMÍŠOVA	MEZI LÁNY	5059_5087	0,2	0,3
MLADOBOLESL.	ČAKOVICKÁ	VRCHLABSKÁ	9028_9029	0,1	0,2
DRNOVSKÁ	STOCHOVSKÁ	KARLOVARSKÁ	6030_6042	0,3	0,4
PŘÁTELSTVÍ	K DÁLNICI	NOVÉ NÁMĚSTÍ	10031_10131	0,4	0,4
PLZEŇSKÁ	KUKULOVA	ZA OPRAVNOU	5024_5025	-0,2	-0,1
PLZEŇSKÁ	ZA OPRAVNOU	MAKOVSKÉHO	5025_5110	-0,2	-0,1
KARLOVARSKÁ	SLÁNSKÁ	DRNOVSKÁ	6041_6042	0,5	0,4

Ulice	U1	U2	Číslo uzlu	Rozdíl_Ld	Rozdíl_Ln
SLÁNSKÁ	KARLOVARSKÁ	ŽALANSKÉHO	6041_6047	-0,4	-0,2
JEREMI90OVA	PRAŽ.OKRUH	PONCAROVA	5091_5903	0,6	0,6
K BARRANDOVU	GEOLOGICKÁ	LAMAČOVA	5095_5096	-0,3	-0,2
K BARRANDOVU	POD HABROVOU	GEOLOGICKÁ	5094_5095	-0,3	-0,2
PLZEŇSKÁ	JEREMIÁŠOVA	MAKOVSKÉHO	5026_5110	-0,2	-0,1
JEREMI90OVA	OISTRACHOVA	PONCAROVA	5103_5903	0,6	0,7
M.HOR6KOV	ŠPEJCHAR	PRAŠNÝ MOST	6019_6021	-2,3	-2,6
M.HOR6KOV	ŠPEJCHAR	PRAŠNÝ MOST	6019_6021	-2,5	-2,7
ČESKOBRODSKÁ	ROŽMBERSKÁ	BROUMARSKÁ	9055_9056	-0,3	-0,3
SPOJOVACÍ	SOKOLOVSKÁ	ČUPROVA	9070_9071	0,6	0,6
SPOJOVACÍ	VYSOČAN.N.	SOKOLOVSKÁ	9016_9070	0,4	0,5
ČESKOBRODSKÁ	PRŮMYSLOVÁ	ROŽMBERSKÁ	9053_9055	-0,2	-0,2
KARLOVARSKÁ	ZLIČÍNSKÁ	SLÁNSKÁ	6040_6041	0,2	0,2
ČS. EXILU	MODŘANSKÁ	LHOTECKÁ	4048_4068	0,4	0,4
ŠVEHLOVA	TOPOLOVÁ	PRÁČSKÁ	10042_10043	-0,2	-0,2
MODŘANSKÁ	JIŽNÍ SPOJKA	ÚDOLNÍ	4045_4046	0,2	0,2
V HOLEŠOVIČ.	PELC-TYROLKA	VYCHOVATELNA	7019_8027	0,4	0,5
ITALSKÁ	NÁMĚSTÍ MÍRU	VINOHRADSKÁ	2014_2023	0,2	0,3
POD STADIONY	PODBĚLOHORS.	TURISTICKÁ	5047_5050	0,4	0,4
BĚLEHRADSKÁ	OTAKAROVA	NUSELSKÁ	4001_4002	-0,2	-0,2
TÁBORSKÁ	REZKOVA	LOUNSKÝCH	4021_4022	-0,1	-0,2
TÁBORSKÁ	LOUNSKÝCH	NA PANKRÁCI	4022_4023	-0,1	-0,2
NOVOVYSOČAN.	POD KREJCÁR.	VYSOČAN.N.	3027_9016	-0,2	-0,1
POD KREJCÁR.	OHRADA	POD PLYNOJ.	3009_3027	-0,2	-0,3
STRAKONICKÁ	DOSTIHOVÁ	LAHOVIČKY	5034_5035	0,4	0,4
OTAKAROVA	BĚLEHRADSKÁ	NA ZÁMECKÉ	4001_4010	-0,2	-0,3
VRŠOVICKÁ	OTAKAROVA	U VRŠ.NÁDR.	4010_10001	-0,2	-0,3
NA JELENÁCH	K HRNČÍŘŮM	U KUNR.LESA	4079_4080	-0,2	-0,2
KARLICKÁ	VRÁŽSKÁ	N.OSVOBODIT.	5082_5083	-0,3	-0,2
JIŽNÍ SPOJKA	BARRAND.MOST	BRANÍK	4100_4101	-0,2	-0,2
V BOTANICE	ZBOROVSKÁ	PRESLOVA	5002_5003	-0,8	-0,5
JIRÁSK.MOST	JIRÁSKOVO N.	JANÁČK.NÁB.	2001_5001	-0,4	-0,3
V BOTANICE	JIRÁSK.MOST	ZBOROVSKÁ	5001_5002	-0,7	-0,5
RESSLOVA	JIRÁSKOVO N.	KARLOVO N.	2001_2003	-0,3	-0,3
STRAKONICKÁ	DOSTIHOVÁ	RADOTÍNSKÁ	5034_5109	0,2	0,3
N.CURIEOVÝCH	ČECHŮV MOST	PAŘÍŽSKÁ	1010_1011	0,5	0,3
17.LISTOPADU	PAŘÍŽSKÁ	NA REJDIŠTI	1011_1065	0,6	0,4
NA FRANTIŠKU	ČECHŮV MOST	KLÁŠTERSKÁ	1010_1029	-0,1	-0,2
17.LISTOPADU	KAPROVA	NA REJDIŠTI	1012_1065	0,5	0,3
NÁB.L.SVOB.	NA FRANTIŠKU	NOVÉ MLÝNY	1029_1030	-0,1	-0,2
PRŮMYSLOVÁ	ČESKOB.R.SEV.	ČESKOB.R.JIH	9052_9054	-0,3	-0,4
JIŽNÍ SPOJKA	SULICKÁ	BRANÍK	4094_4101	-0,1	-0,2
JIŽNÍ SPOJKA	VÍDEŇSKÁ	SULICKÁ	4034_4094	-0,1	-0,2
JIŽNÍ SPOJKA	5.KVĚTNA	VÍDEŇSKÁ	4016_4034	-0,2	-0,2
J.ŽELIVSKÉHO	MALEŠICKÁ	JESENIOVA	3022_3023	0,2	0,3
5.KVĚTNA	JIŽNÍ SPOJKA	RYŠAVÉHO	4016_4093	-0,2	-0,2
PLZEŇSKÁ	JINONICKÁ	VRCHLICKÉHO	5016_5017	-0,2	-0,1
JEREMIÁŠOVA	PLZEŇSKÁ	ROZVAD.SPOJ.	5026_5091	-0,4	-0,2
PRŮMYSLOVÁ	ŠVEHLOVA	PLUKOV.MRÁZE	10045_10062	0,2	-0,1
RADLICKÁ	KŘÍŽOVÁ	TUN.MRÁZOVKA	5068_5125	0,7	0,8
OBCHODNÍ CČM	PRAŽ.OKRUH	OBCHODNÍ CČM	9033_9089	0,8	0,6

Ulice	U1	U2	Číslo uzlu	Rozdíl_L <sub>d</sub>	Rozdíl_L <sub>n</sub>
ČESKOBRODSKÁ	LOMNICKÁ	NÁROD.HRDINŮ	9057_9058	-0,4	-0,4
ČUPROVA	PROSECKÁ	POVLTAVSKÁ	8023_8055	0,7	0,7
ČUPROVA	POVLTAVSKÁ	NA ŽERTVÁCH	8055_9071	1,1	1,0
DAVÍDKOVA	N.NA STRÁŽI	LIBERECKÁ	8047_8048	-0,5	-0,4
NA STRŽI	BRANICKÁ	A.STAŠKA	4055_4107	-0,2	-0,1
K BARRANDOVU	STRAKONICKÁ	POD HABROVOU	5033_5094	-0,3	-0,3
K PŘEHRADÁM	STRAKONICKÁ	U N.GALERIE	5036_5039	0,4	0,3
STRAKONICKÁ	LAHOVIČKY	K PŘEHRADÁM	5035_5036	0,2	0,2
NÁCHODSKÁ	JÍVANSKÁ	BYSTRÁ	9012_9080	0,1	0,2
ŘEVNICKÁ	NA RADOSTI	ROZVAD.SPOJ.	5115_5116	-2,8	-2,4
N.NA STRÁŽI	ZENKLOVA	VOSMÍKOVÝCH	8026_8047	0,3	0,4
POD CHODOVEM	TÜRKOVA	RYŠAVÉHO	4076_4092	0,1	0,2
STRAKONICKÁ	BARRAND.MOST	RADOTÍNSKÁ	5033_5109	0,3	0,4
PODBĚLOHORS.	PLZEŇSKÁ	NA HŘEBENK.	5015_5046	0,1	0,2
ŠVEHLOVA	PRÁČSKÁ	PRAŽSKÁ	10043_10044	0,2	0,2
MYSLBEKOVA	PATOČKOVA	BĚLOHORSKÁ	6033_6044	-0,9	-1,3
BĚLOHORSKÁ	MYSLBEKOVA	VANÍČKOVA	6044_6045	-0,8	-1,1
VANÍČKOVA	POD STADIONY	BĚLOHORSKÁ	5051_6045	-0,4	-0,4
PRŮMYSLOVÁ	SPALOVNA	TEPLÁRENSKÁ	10067_10068	0,2	0,2
PRŮBĚŽNÁ	V OLŠINÁCH	V KORYTECH	10010_10040	0,2	0,0
PRŮMYSLOVÁ	SPALOVNA	JIŽNÍ SPOJKA	10067_10082	0,2	0,2
JIČÍNSKÁ	SLEZSKÁ	VINOHRADSKÁ	3015_3017	0,5	0,1
PŘÁTELSTVÍ	BEČOVSKÁ	NOVÉ NÁMĚSTÍ	10076_10131	0,4	0,3
EVROPSKÁ	ETIOPSKÁ	ALŽÍRSKÁ	6007_6008	-1,6	-1,3
EVROPSKÁ	HOROMĚŘICKÁ	ETIOPSKÁ	6006_6007	-1,6	-1,2
EVROPSKÁ	ALŽÍRSKÁ	VELESLAVÍNS.	6008_6009	-1,6	-1,3
PLZEŇSKÁ	PODBĚLOHORS.	JINONICKÁ	5015_5016	-0,1	-0,2
OBCHODNÍ CČM	CHLUMECKÁ	OBCHODNÍ CČM	9088_9089	0,8	0,6
KOMOŘANSKÁ	GEN. ŠIŠKY	REVOLUCE	4050_4051	0,2	0,2
PODEBRADSKÁ	HLOUBĚTÍNSKÁ	SLÉVAČSKÁ	9007_9008	0,2	0,2
METEOROLOG.	LIBUŠSKÁ	GEN. ŠIŠKY	4063_4104	-0,3	-0,2
MÍROV. Hnutí	KE STÁČÍRNĚ	TÜRKOVA	4075_4076	0,1	0,3
ÚSTECKÁ	KLAPKOVA	K LÁDVÍ	8031_8059	-0,2	0,0
PATOČKOVA	POD DRINOP.	BĚLOHORSKÁ	6035_6036	0,8	0,8
BĚLOHORSKÁ	PATOČKOVA	TOMANOVA	6036_6037	1,0	1,0
PATOČKOVA	POD KRÁLOVK.	POD DRINOP.	6034_6035	0,9	0,9
PATOČKOVA	MYSLBEKOVA	STRAH.TUNEL	6033_6075	-2,6	-2,5
JEREMIÁŠOVA	BUCHAROVA	POD HRANICÍ	5059_5060	-0,2	-0,2
PATOČKOVA	POD KRÁLOVK.	STRAH.TUNEL	6034_6075	1,2	1,4
KAMÝCKÁ	SUCHDOLSKÁ	INTERNACION.	6062_6079	-0,3	-0,3
JEREMIÁŠOVA	SMÍCHOVSKÁ	ČERVENŠANS.	5105_5119	-0,2	0,0
V OLŠINÁCH	STAROSTRAŠN.	SOLIDARITY	10011_10012	-0,1	-0,2
SPOJOVACÍ	VYSOČAN.N.	K ŽIŽKOVU	9016_9017	0,4	0,4
ŠVEHLOVA	PRAŽSKÁ	HOSTIVAŘSKÁ	10044_10045	0,3	0,2
EVROPSKÁ	U HADOVKY	STARODEJVIC.	6003_6004	-1,8	-1,5
EVROPSKÁ	ŠÁRECKÁ	U HADOVKY	6002_6003	-1,7	-1,3
EVROPSKÁ	GYMNASIJNÍ	ŠÁRECKÁ	6001_6002	-1,8	-1,4
EVROPSKÁ	STARODEJVIC.	NA PÍSKÁCH	6004_6005	-1,8	-1,5
EVROPSKÁ	GYMNASIJNÍ	VÍTĚZNÉ N.	6001_6055	-3,1	-2,9
ČESKOBRODSKÁ	BROUMARSKÁ	LOMNICKÁ	9056_9057	-0,3	-0,3
BUCHAROVA	PLZEŇSKÁ	ROZVAD.SPOJ.	5024_5029	-0,2	-0,1

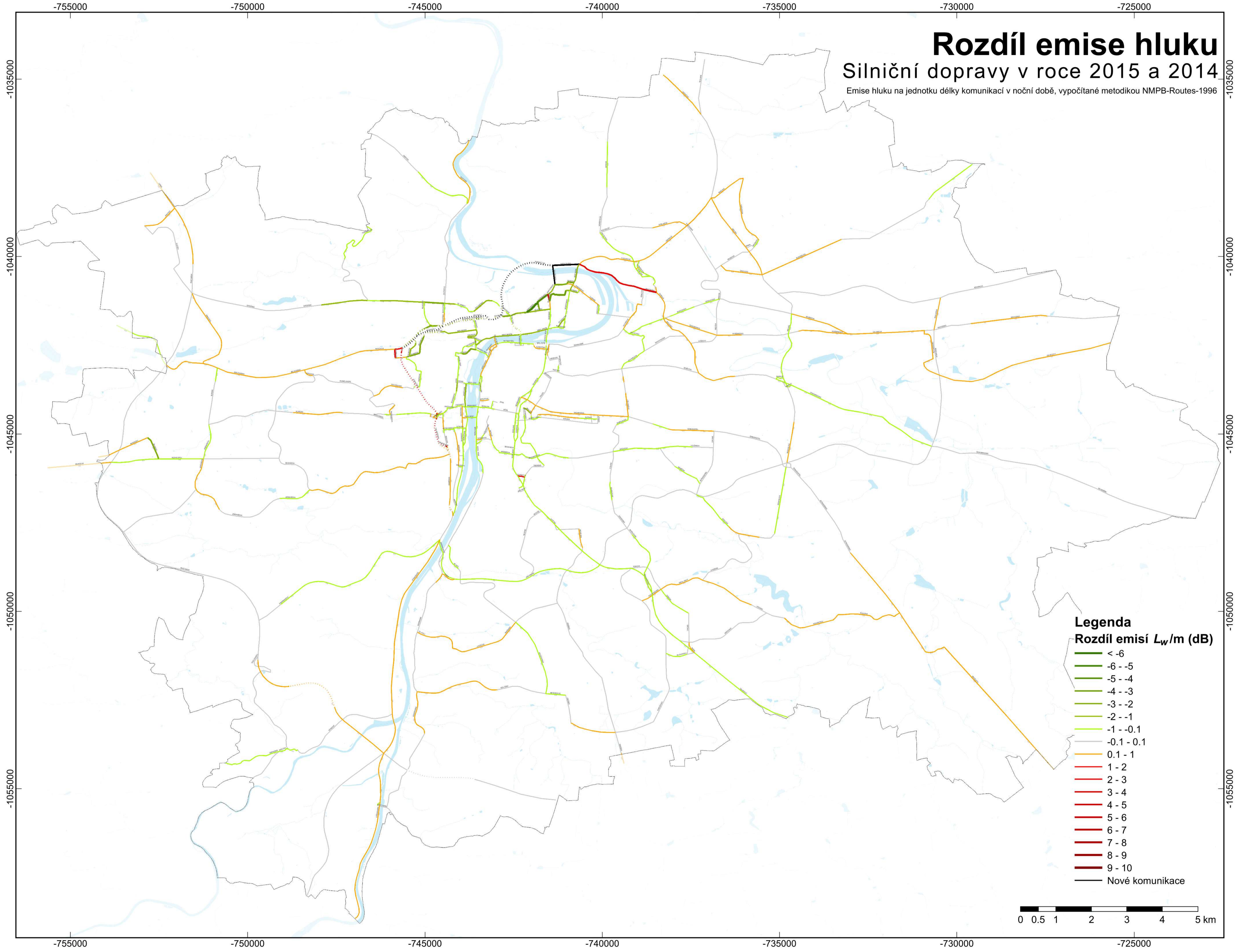
Ulice	U1	U2	Číslo uzlu	Rozdíl <sub>L<sub>d</sub></sub>	Rozdíl <sub>L<sub>n</sub></sub>
RAMPA JV	PRŮMYSLOVÁ	ČESKOBRODSKÁ	9054_9055	-0,4	-0,2
NOVODVORSKÁ	DURYCHOVA	GEN. ŠIŠKY	4056_4104	-0,3	-0,2
EVROPSKÁ	NA PÍSKÁCH	HOROMĚŘICKÁ	6005_6006	-1,0	-0,9
PRŮMYSLOVÁ	ČERNOKOSTEL.	KE KABLU	10026_10049	-0,1	-0,2
V OLŠINÁCH	PRŮBĚŽNÁ	STAROSTRAŠN.	10010_10011	-0,1	-0,2
MOST BARIK.	JANKOVCOVA	PELC-TYROLKA	7018_7019	-2,0	-1,9
SVATOV0TSKT	VÍTĚZNÉ N.	GEN. PÍKY	6055_6081	-0,6	-0,4
LHOTECKÁ	U KAMÝKU	ČS. EXILU	4067_4068	0,4	0,4
BĚLOHORSKÁ	TOMANOVA	KUKULOVA	6037_6039	1,0	1,0
SVATOV0TSKA	PRAŠNÝ MOST	GEN. PÍKY	6021_6081	0,0	0,3
PLYNÁRNÍ	JANKOVCOVA	ARGENTINSKÁ	7012_7013	-2,0	-1,4
STŘELNIČNÁ	DAVÍDKOVA	ĎÁBLICKÁ	8040_8041	0,5	0,4
NOVOPETROV.	HORNOMĚCHOL.	ŠTYCHOVA	10048_10072	0,3	0,3
KAMÝCKÁ	ROZTOCKÁ	SUCHDOLSKÁ	6061_6062	-0,2	-0,2
ARGENTINSKÁ	PLYNÁRNÍ	JANKOVCOVA	7013_7018	-1,4	-1,3
KUKULOVA	PODBĚLOHORS.	BĚLOHORSKÁ	6032_6039	0,2	0,3
OSTROVSKÉHO	RADLICKÁ	STROUPEŽNIC.	5067_5093	-0,3	-0,2
KE KRČI	MODŘANSKÁ	VRBOVA	4043_4057	-0,6	-0,2
VYSOČANSKÁ	STŘELNIČNÁ	LIBERECKÁ	8041_8046	0,4	0,3
VYSOČANSKÁ	LIBERECKÁ	TEPLICKÁ	8046_9020	-0,2	-0,1
JUG.PARTYZ.	VÍTĚZNÉ N.	ZELENÁ	6055_6056	-0,2	-0,1
JUG.PARTYZ.	ZELENÁ	ČÍNSKÁ	6056_6057	-0,2	-0,1
NOVOPETROV.	VÝSTAVNÍ	ŠTYCHOVA	4072_10072	0,2	0,2
ŠVEHLOVA	TOPOLOVÁ	JIŽNÍ SPOJKA	10042_10064	-0,3	-0,2
CHLUMECKÁ	NOVOPACKÁ	OBCHODNÍ CČM	9010_9088	0,3	0,0
M.HORÁKOVÉ	PRAŠNÝ MOST	U BRUSNICE	6021_6022	-2,1	-2,1
PATOČKOVA	STŘEŠOVICKÁ	MYSLBEKOVA	6023_6033	-2,5	-2,3
MARIÁNSKÁ	NOVODVORSKÁ	LHOTECKÁ	4059_4067	0,2	0,2
TŮRKOVA	MÍROV. Hnutí	LITOHLEB.N.	4076_4077	-0,1	-0,2
SOBĚSLAVSKÁ	VINOHRADSKÁ	ŠROBÁROVA	3020_3028	-0,3	-0,3
PATOČKOVA	U BRUSNICE	STŘEŠOVICKÁ	6022_6023	-2,3	-2,2
TUPOLEVOVA	BERANOVÝCH	VESELSKÁ	9066_9069	0,3	0,5
PRŮMYSLOVÁ	KE KABLU	PLUKOV.MRÁZE	10049_10062	-0,1	-0,3
TROCNOVSKÁ	HUSITSKÁ	PRVNÍHO PLK.	3006_8017	-0,5	-0,4
SPOJOVACÍ	KONĚVOVA	K ŽIŽKOVU	3012_9017	0,5	0,4
ČESKOBRODSKÁ	KONĚVOVA	POD TÁBOREM	3012_9051	0,2	0,2
BOHDALECKÁ	CHODOVSKÁ	U VRŠ.HŘBIT.	4006_10019	-0,3	-0,2
MICHELSKÁ	VYSKOČILOVA	PODLE KAČER.	4031_4032	0,3	0,2
CHLUMECKÁ	OCELKOVA	OBCHODNÍ CČM	9083_9088	0,2	0,2
MICHELSKÁ	PODLE KAČER.	NA ZÁHONECH	4032_4033	0,3	0,3
TUPOLEVOVA	BERANOVÝCH	PROSECKÁ	9066_9094	0,1	0,2
BARRAND.MOST	JIŽNÍ SPOJKA	STRAKONICKÁ	4100_5033	-0,1	-0,2
STRAKONICKÁ	NÁDRAŽNÍ	DOBŘÍŠSKÁ	5032_5120	-0,5	-0,4
NÁDRAŽNÍ	STRAKONICKÁ	NA ZLÍCHOVĚ	5032_5072	-0,4	-0,1
MICHELSKÁ	NA ZÁHONECH	VÍDEŇSKÁ	4033_4034	0,2	0,1

Emise hluku na jednotku délky komunikací v noční době, vypočítané podle metodiky „NMPB“, která je evropskou direktivou týkající se hodnocení a snižování hluku v životním prostředí (Directive of the European Parliament and of the Council of 25 June 2002 relating to the Assessment and Management of Environmental Noise) doporučena pro výpočet hluku ze silniční dopravy.

# Rozdíl emise hluku

## Silniční dopravy v roce 2015 a 2014

Emise hluku na jednotku délky komunikací v noční době, vypočítané metodikou NMPB-Routes-1996



# Rozdíl emise hluku

## Silniční dopravy v roce 2015 a 2014

Emise hluku na jednotku délky komunikací v noční době, vypočítané metodikou NMPB-Routes-1996

