

Memorandum

mezi městskými částmi Praha 8, Praha 9, Praha 14, Praha 22, Praha - Dolní Počernice, Praha - Běchovice, Praha - Kolovraty, Praha - Nedvězí, Praha - Koloděje, Praha - Královice a městem Říčany

o vzájemné spolupráci ohledně protipovodňových opatření na vodním toku Rokytka

My, zástupci všech uvedených samospráv, si uvědomujeme zásadní význam, ale také zásadní rizika, která představuje vodní tok Rokytka v dobách povodní. Vzhledem k trendu povodní v posledních letech a stávajících zkušenostech lze v budoucnu jednoznačně očekávat častější a rizikovější povodně. Zároveň si uvědomujeme aktuální nedostatky protipovodňové ochrany po celém toku Rokytky. Velký problém představuje **nedostatečný systém informování** všech zúčastněných subjektů v dobách povodní a také **malá informovanost o připravovaných či diskutovaných projektech** týkajících se konkrétních protipovodňových opatření. Vzhledem k této nedostatečné informovanosti a z toho vyplývající malé spolupráci městských částí a dalších subjektů nedochází k vytváření dostatečného tlaku na prosazení potřebných opatření. Na vodním toku Rokytka a zejména v jeho horní části **chybí automatizované systémy**, které by vyhodnocovaly relevantní vstupní parametry a předávaly včasné informace kompetentním orgánům po celém toku Rokytky. Zásadní nedostatek též představuje na mnoha místech zúžený tok samotné Rokytky a **malé množství rozlivových zón**. Přestože mnohé zúčastněné městské části mají představu o takových místech a podle dostupných informací existují rozpracované dokumenty u samotného hlavního města, vzhledem k dosavadní nedostatečné spolupráci všech zúčastněných tyto podklady dosud nebyly odpovídajícím způsobem vzájemně diskutovány a prosazovány. Zároveň zde vnímáme i deficit v podobě **nedostatečného plánování budoucích protipovodňových opatření na pozemcích, které nejsou v současné době v majetku hl. m. Prahy**. Přitom výběr a následné majetkové převody těch nejpotřebnějších pozemků by z dlouhodobého pohledu přinesly výrazný užitek jak z hlediska ochrany před povodněmi, tak z hlediska ochrany přírody a krajiny.

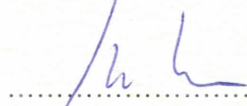
Ze všech výše uvedených důvodů proto jako zástupci samospráv nacházejících se na vodním toku Rokytka prohlašujeme, že vytváříme společnou iniciativu, v rámci které budeme dlouhodobě a úzce spolupracovat na řešení společné protipovodňové ochrany po celé délce vodního toku Rokytka. Budeme společně analyzovat dostupné podklady nacházející se na jednotlivých městských částech, v hlavním městě Praze, na Povodí Vltavy a v Říčanech. Tyto podklady budeme sumarizovat a z nich vytvořené priority pak budeme následně prosazovat na úrovni jednotlivých rozpočtů městských částí, krajů a v rámci dotačních titulů Evropské unie.

Naše společné úsilí bude obsahovat zejména následující cíle:

1. Pravidelně aktualizovat seznam kontaktů na všechny zúčastněné orgány;
2. Pravidelně se scházet, společně definovat dotazy a podněty Magistrátu hl. m. Prahy, KÚ Středočeského kraje a dalším významným subjektům ohledně protipovodňových opatření;
3. Iniciovat vytvoření pracovní skupiny, která bude vyhledávat území vhodná pro tvorbu protipovodňových opatření (zejména suchých poldrů) u vodního toku Rokytky a významných přítoků s důrazem na stabilizaci a určení významných pozemků v majetku hl. m. Prahy i dalších subjektů, zejména pro výstavbu těchto protipovodňových opatření;
4. Společně hodnotit a dohlížet na jednotlivé zpracovávané projekty (systém podpory operativního řízení při povodni; řešení stávající nedostatečné kapacity přečerpávacího zařízení mezi Rokytkou a Vltavou apod.), a předkládat vlastní návrhy včetně společného hledání spolufinancování významných projektů;
5. Zdůrazňovat potřebu konkrétních krajinnotvorných opatření efektivně chránících při záplavách, ale také zadržujících vodu v obdobích sucha. Za zcela klíčové považujeme a budeme společně prosazovat výstavbu suchých poldrů. Cílem je přirozený tok Rokytky, který bude v co největší míře odolávat nepředvídatelných přírodním disturbancím;
6. Společně dohlížet na pravidelnou péči a úklid břehů a koryta Rokytky jednotlivými správci toku (Povodí Vltavy, Lesy hl. m. Prahy).
7. Organizovat společná protipovodňová cvičení všech samospráv a integrovaného záchranného systému;
8. Vytvářet tlak na vytvoření suchých poldrů mezi městskou částí Praha-Kolovraty a městem Říčany na Říčanském potoku a mezi městskými částmi Praha-Královice a Praha-Nedvězí na Rokytkce a společně usilovat o zachování nezastavitelného území v blízkosti tohoto toku včetně mnohahektarového areálu nedostavěné věznice u Říčan.


Jako zástupci všech uvedených samospráv deklaruujeme společný zájem a přesvědčení o zásadním významu výše uvedených priorit, jejichž realizace či alespoň částečná realizace by významným způsobem pomohla k řešení stávajícího neutěšeného stavu.

Za městskou část Praha 8


.....
Roman Petrus, starosta

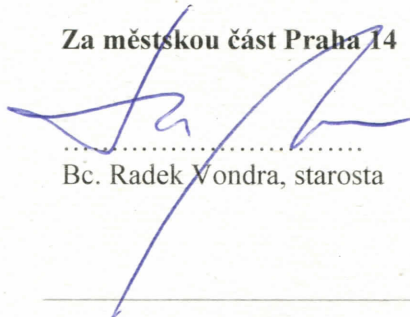


Za městskou část Praha 9


.....
Ing. Jan Jarolím, starosta




Za městskou část Praha 14


.....
Bc. Radek Vondra, starosta



Za městskou část Praha 22


.....
Ing. Martin Turnovský, starosta




Za městskou část Praha – Dolní Počernice


.....
Zbyněk Richter, starosta



Za městskou část Praha – Běchovice


.....
Ing. Ondřej Martan, starosta



Za městskou část Praha – Kolovraty


.....
Mgr. Antonín Klecanda, starosta




Za městskou část Praha – Nedvězí


.....
Vlastimil Vilímeč, starosta




Za městskou část Praha – Koloděje


.....
Ing. Angela Morávková, starostka




Za městskou část Praha – Královice


.....
Ing. Josef Pluhař, starosta



Za město Říčany


.....
Mgr. Vladimír Koren, starosta



V Říčanech, dne 22. června 2016