
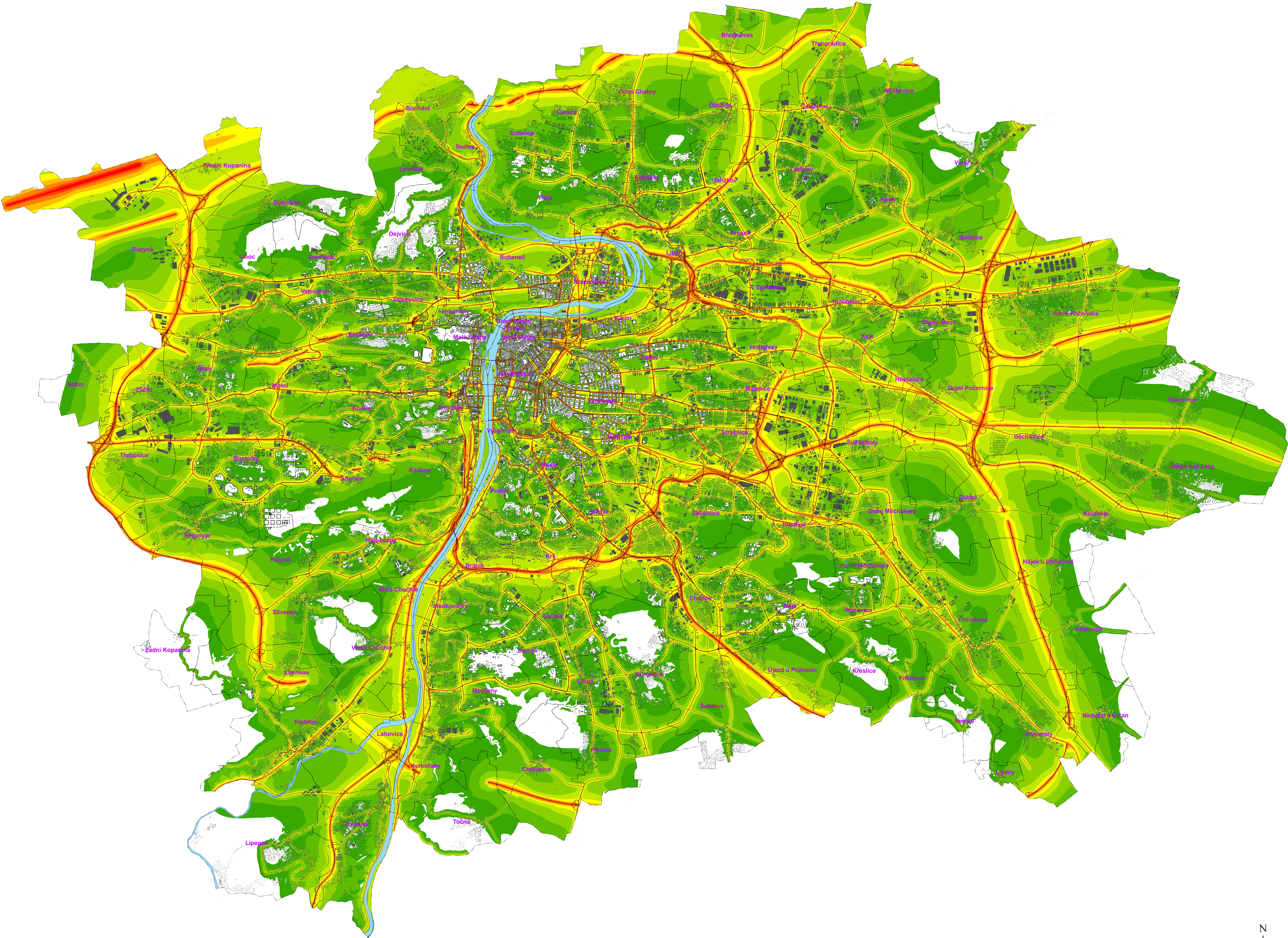


Mapa č. 4

Výhledový stav  
Aktivní varianta  
Základní řešení

celková akustická situace  
pro noční dobu (22-6 hod.)



**Legenda**


Hranice katastrálních území

Území ovlivněné hlukem:

- 35-40 dB
- 40-45 dB
- 45-50 dB
- 50-55 dB
- 55-60 dB
- 60-65 dB
- 65-70 dB
- 70-75 dB
- >75 dB

**ZÚR hl. m. Prahy - aktualizace č. 1**  
**Vyhodnocení vlivů na udržitelný rozvoj území**

Objednatel:  
Útvar rozvoje hlavního města Prahy  
Vyšehradská 57/2077  
128 00 Praha 2 - Nové Město

Zpracovatel:  
  
EKOLA group, spol. s r. o.  
Mistrovská 4  
108 00 Praha 10  
Tel: 274 784 927-9

Datum: březen 2013	Odborný řešitel: Ing. Libor Ládyš
Měřítko: 1: 50 000	Graficky zpracoval: Mgr. Pavel Dušek
Formát: A1	

© Zpracováno programovými produkty  
CadnaA, ArcInfo 10  
s využitím podkladů ÚRM Praha  
© EKOLA group, spol. s r. o., 2012