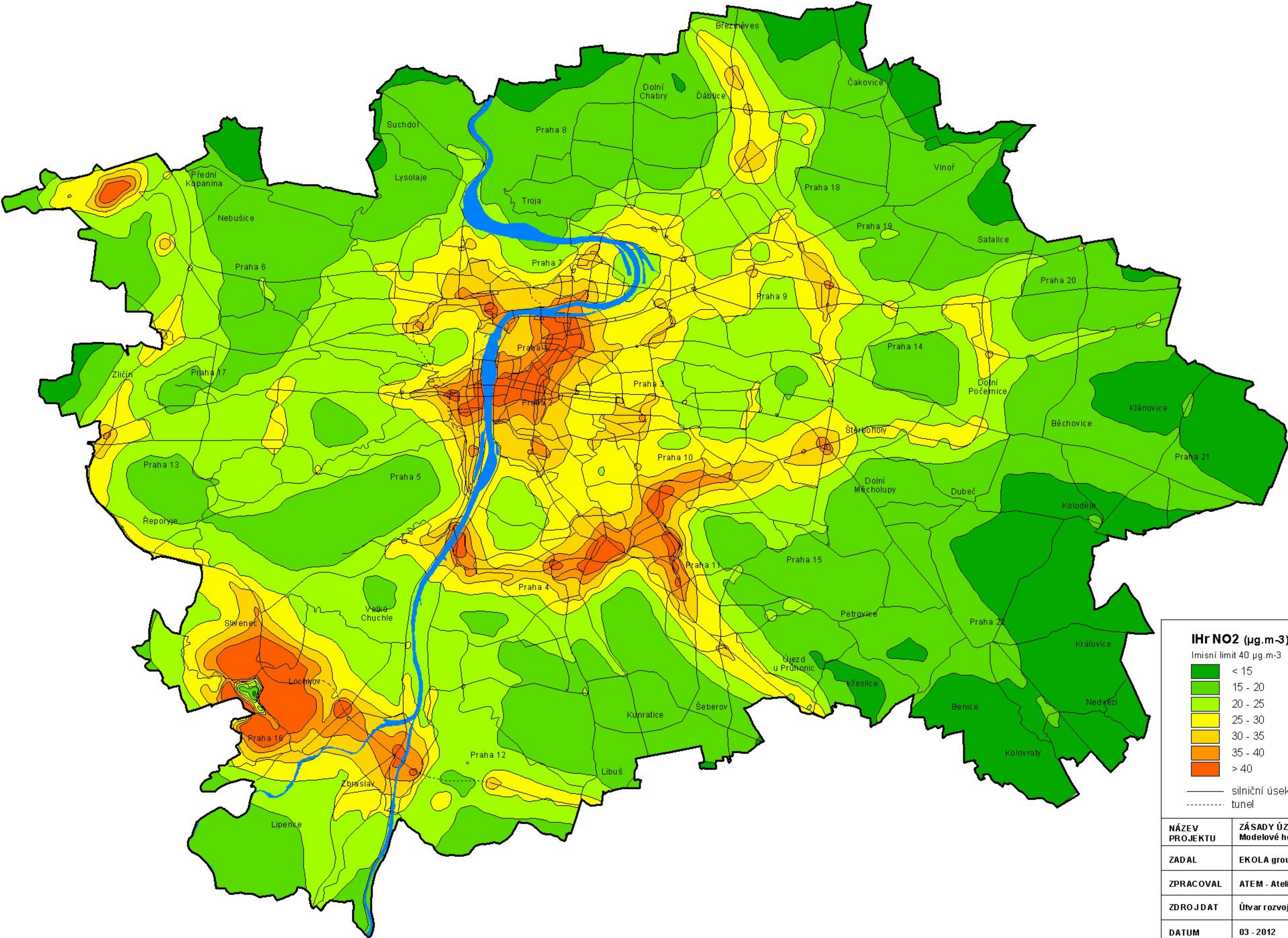


OXID DUSIČITÝ
průměrné roční koncentrace

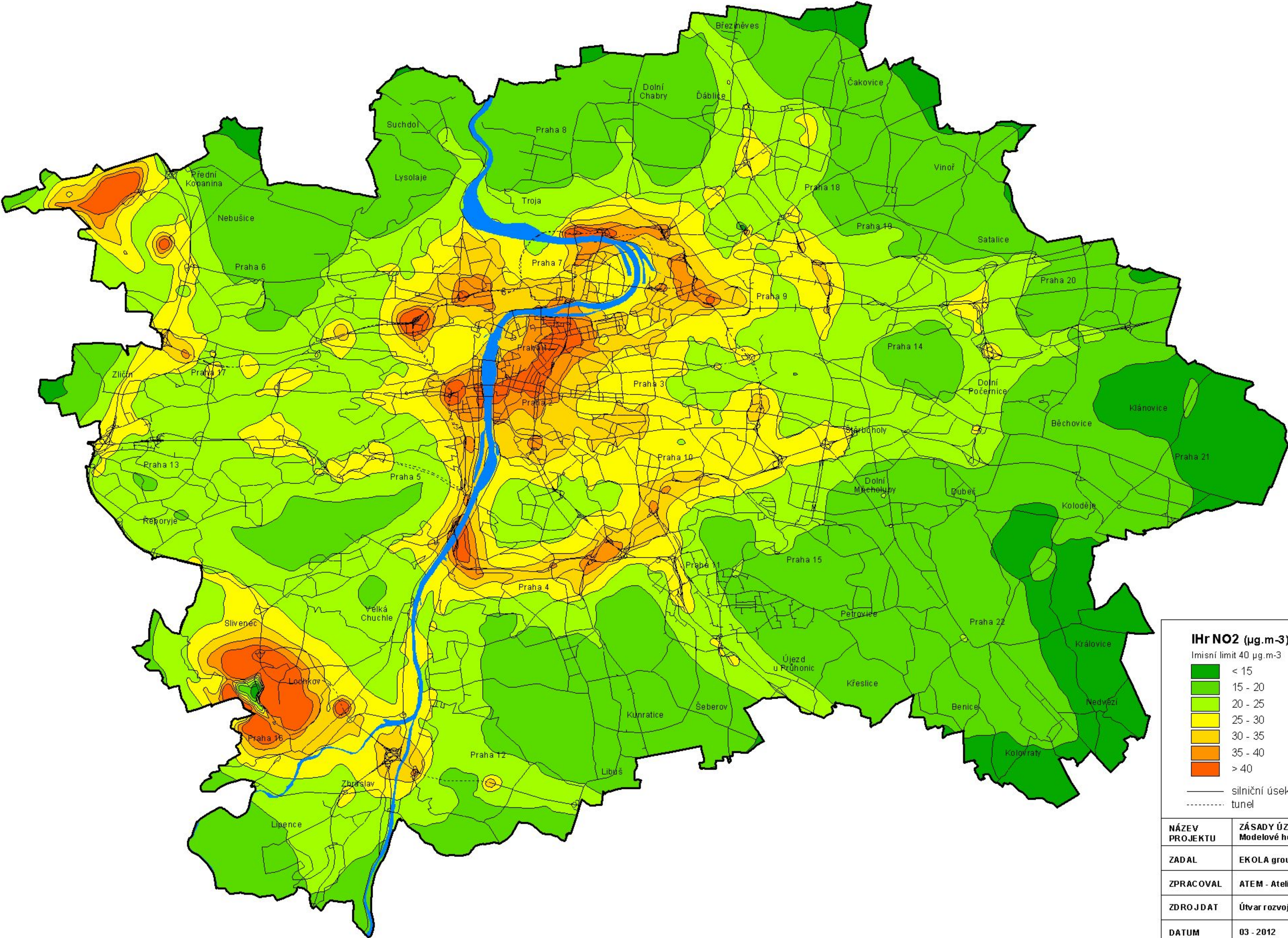
SOUČASNÝ STAV



IHr NO₂ ($\mu\text{g}\cdot\text{m}^{-3}$) Imisní limit 40 $\mu\text{g}\cdot\text{m}^{-3}$ <div><div></div>< 15 <div></div>15 - 20 <div></div>20 - 25 <div></div>25 - 30 <div></div>30 - 35 <div></div>35 - 40 <div></div>> 40 <div></div>silniční úseky <div></div>tunel</div>	
NÁZEV PROJEKTU	ZÁSADY ÚZEMNÍHO ROZVOJE HL. M. PRAHY Modelové hodnocení kvality ovzduší
ZADAL	EKOLA group, spol. s r. o.
ZPRACOVAL	ATEM - Ateliér ekologických modelů, s. r. o.
ZDROJ DAT	Útvar rozvoje hl. m. Prahy
DATUM	03 - 2012
MĚŘÍTKO	1: 100 000

OXID DUSIČITÝ
průměrné roční koncentrace

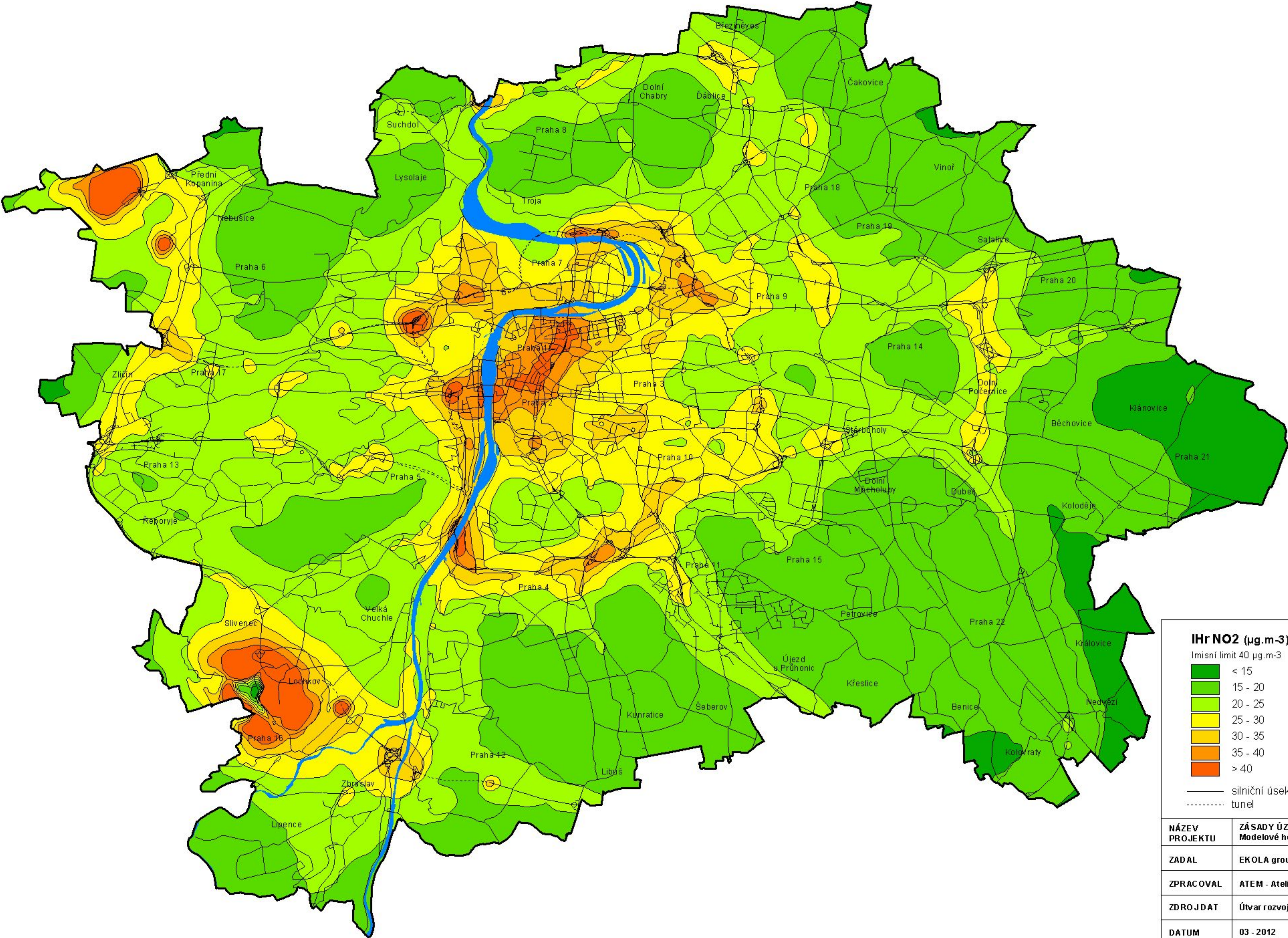
VARIANTA 0



IHr NO2 (µg.m-3) Imisní limit 40 µg.m-3 <div><div>< 15</div><div>15 - 20</div><div>20 - 25</div><div>25 - 30</div><div>30 - 35</div><div>35 - 40</div><div>> 40</div></div> <div><div>silniční úseky</div><div>tunel</div></div>	
NÁZEV PROJEKTU	ZÁSADY ÚZEMNÍHO ROZVOJE HL. M. PRAHY Modelové hodnocení kvality ovzduší
ZADAL	EKOLA group, spol. s r. o.
ZPRACOVAL	ATEM - Ateliér ekologických modelů, s. r. o.
ZDROJ DAT	Útvar rozvoje hl. m. Prahy
DATUM	03 - 2012
MĚŘÍTKO	1: 100 000

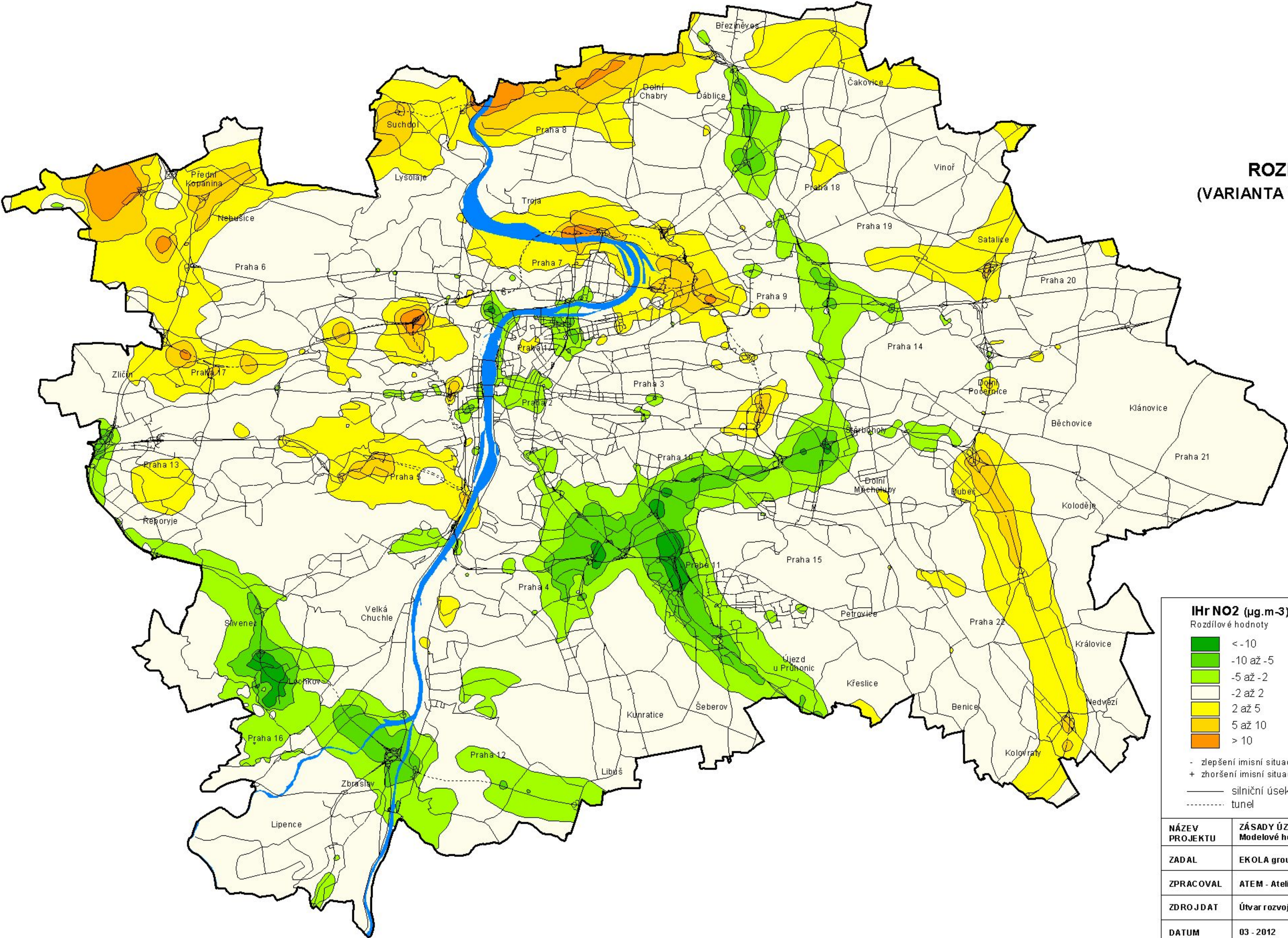
OXID DUSIČITÝ
průměrné roční koncentrace

VARIANTA 1



IHr NO2 (µg.m-3) Imisní limit 40 µg.m-3 <div><div>< 15</div><div>15 - 20</div><div>20 - 25</div><div>25 - 30</div><div>30 - 35</div><div>35 - 40</div><div>> 40</div></div> <div><div>silniční úseky</div><div>tunel</div></div>	
NÁZEV PROJEKTU	ZÁSADY ÚZEMNÍHO ROZVOJE HL. M. PRAHY Modelové hodnocení kvality ovzduší
ZADAL	EKOLA group, spol. s r. o.
ZPRACOVAL	ATEM - Ateliér ekologických modelů, s. r. o.
ZDROJ DAT	Útvar rozvoje hl. m. Prahy
DATUM	03 - 2012
MĚŘÍTKO	1: 100 000

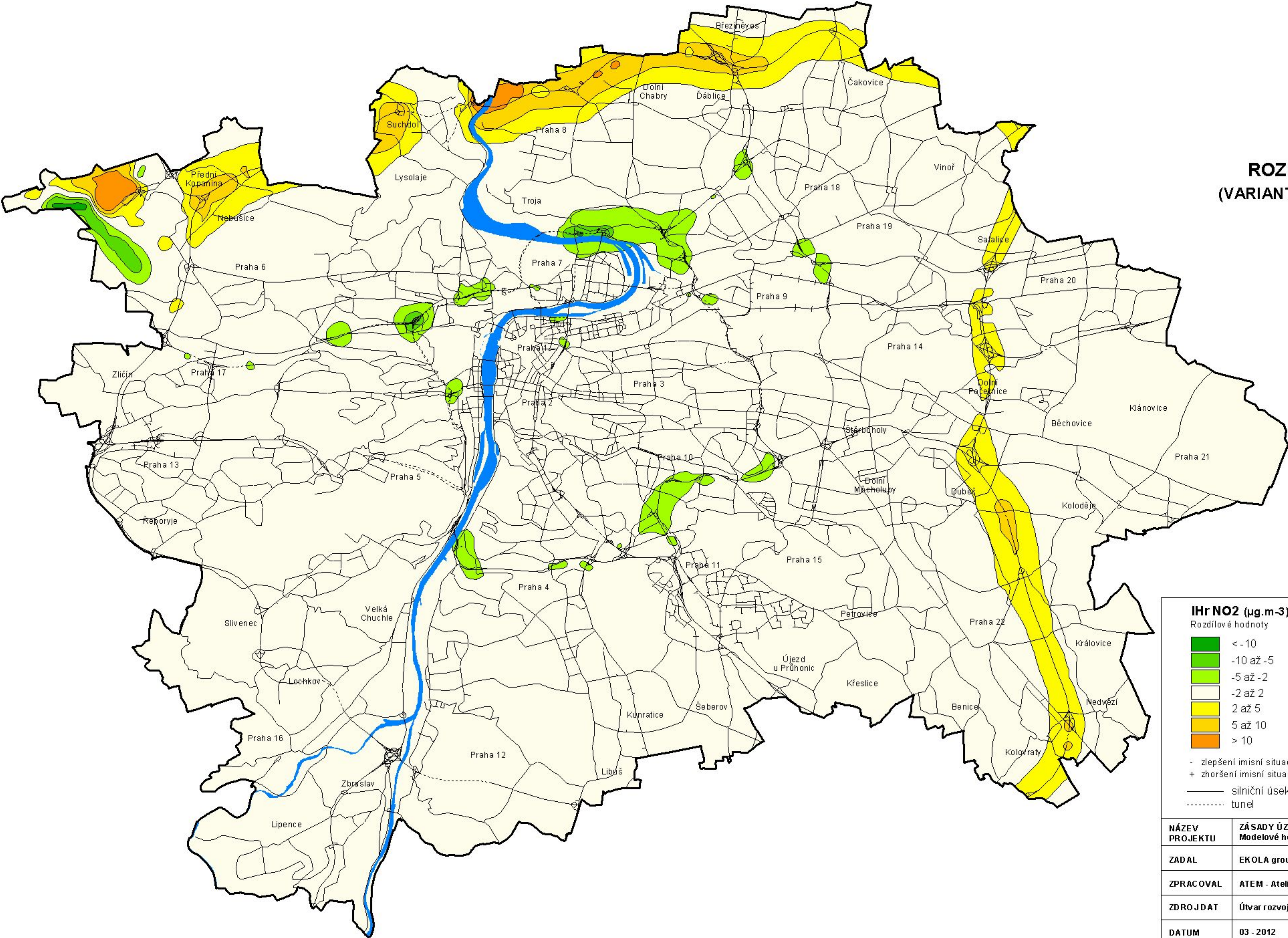
OXID DUSIČITÝ
průměrné roční koncentrace



ROZDÍLOVÁ MAPA
(VARIANTA 1) - (SOUČASNÝ STAV)

IHr NO2 (µg.m-3) Rozdílové hodnoty	
<div><div></div>< -10</div> <div><div></div>-10 až -5</div> <div><div></div>-5 až -2</div> <div><div></div>-2 až 2</div> <div><div></div>2 až 5</div> <div><div></div>5 až 10</div> <div><div></div>> 10</div>	
- zlepšení imisní situace + zhoršení imisní situace — silniční úseky ----- tunel	
NÁZEV PROJEKTU	ZÁSADY ÚZEMNÍHO ROZVOJE HL. M. PRAHY Modelové hodnocení kvality ovzduší
ZADAL	EKOLA group, spol. s r. o.
ZPRACOVAL	ATEM - Ateliér ekologických modelů, s. r. o.
ZDROJ DAT	Útvar rozvoje hl. m. Prahy
DATUM	03 - 2012
MĚŘÍTKO	1: 100 000

OXID DUSIČITÝ
průměrné roční koncentrace



ROZDÍLOVÁ MAPA
(VARIANTA 1) - (VARIANTA 0)

IHr NO2 (µg.m-3)
Rozdílové hodnoty

	< -10
	-10 až -5
	-5 až -2
	-2 až 2
	2 až 5
	5 až 10
	> 10

- zlepšení imisní situace
+ zhoršení imisní situace

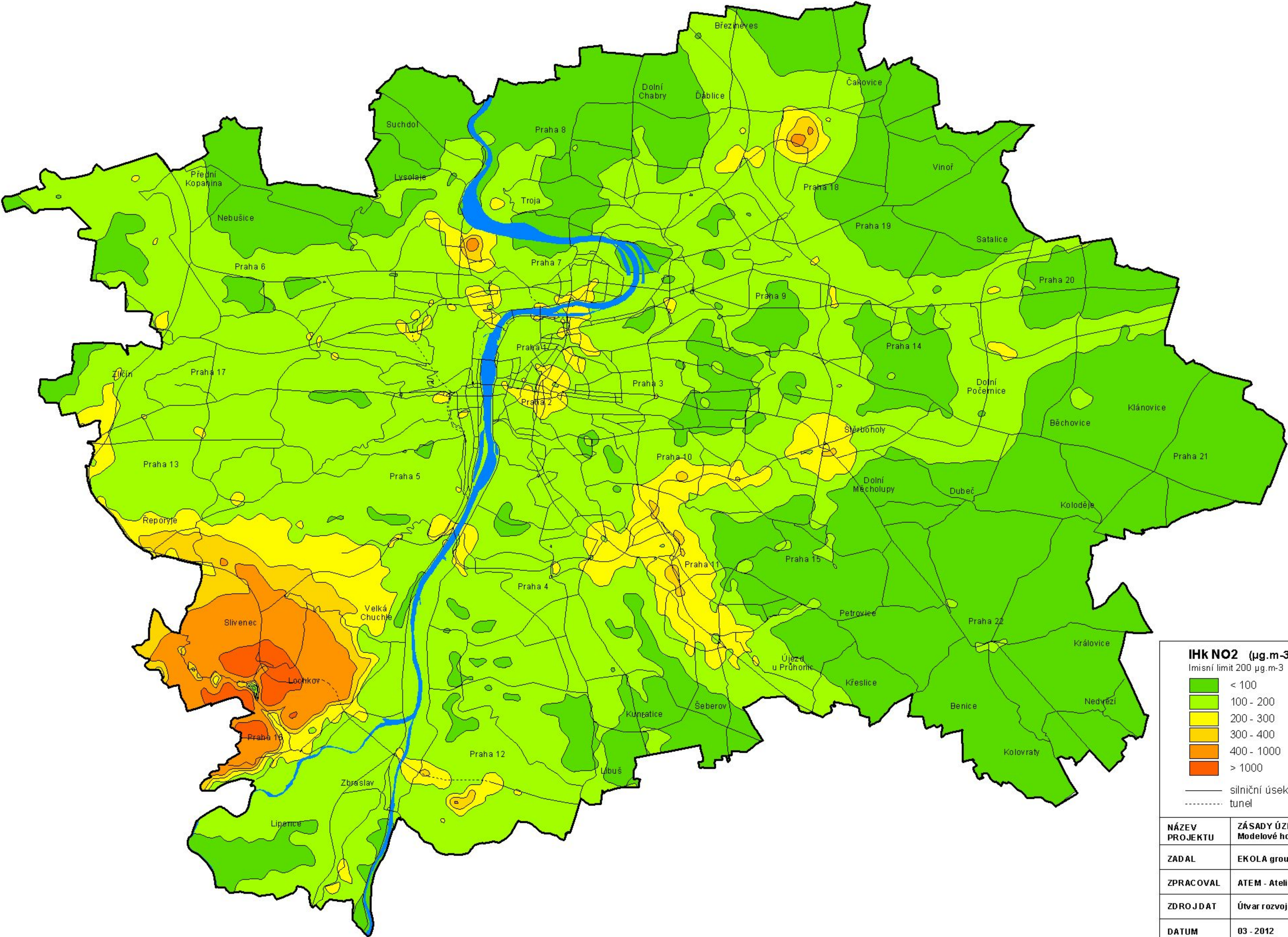
— silniční úseky
- - - - - tunel

NÁZEV PROJEKTU	ZÁSADY ÚZEMNÍHO ROZVOJE HL. M. PRAHY Modelové hodnocení kvality ovzduší
ZADAL	EKOLA group, spol. s r. o.
ZPRACOVAL	ATEM - Ateliér ekologických modelů, s. r. o.
ZDROJ DAT	Útvar rozvoje hl. m. Prahy
DATUM	03 - 2012
MĚŘÍTKO	1: 100 000



OXID DUSIČITÝ
maximální hodinové koncentrace

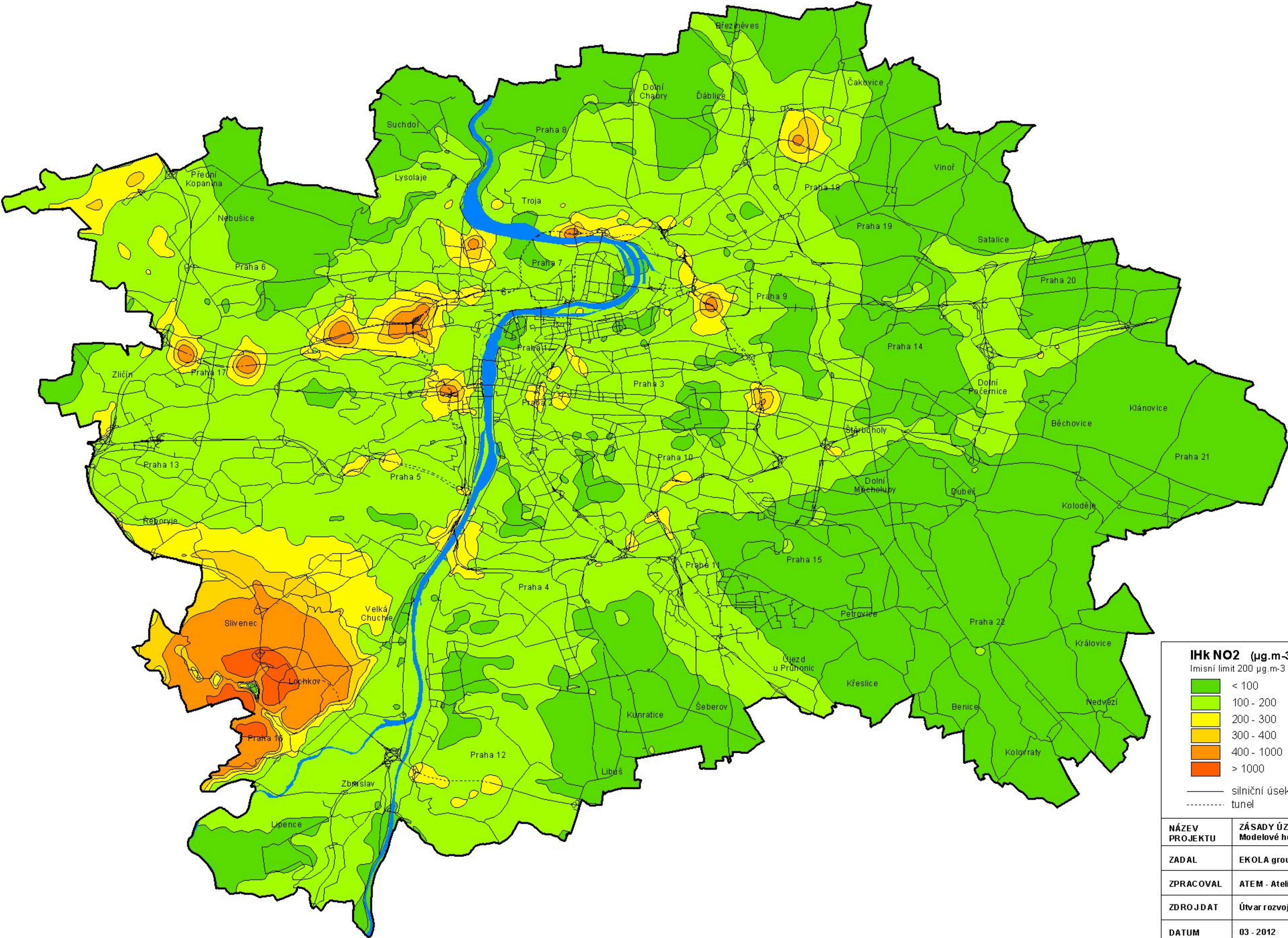
SOUČASNÝ STAV



Ihk NO2 (µg.m-3) Imisní limit 200 µg.m-3 <div><div>< 100</div><div>100 - 200</div><div>200 - 300</div><div>300 - 400</div><div>400 - 1000</div><div>> 1000</div></div> <div><div>silniční úseky</div><div>tunel</div></div>	
NÁZEV PROJEKTU	ZÁSADY ÚZEMNÍHO ROZVOJE HL. M. PRAHY Modelové hodnocení kvality ovzduší
ZADAL	EKOLA group, spol. s r. o.
ZPRACOVAL	ATEM - Ateliér ekologických modelů, s. r. o.
ZDROJ DAT	Útvar rozvoje hl. m. Prahy
DATUM	03 - 2012
MĚŘÍTKO	1: 100 000

OXID DUSIČITÝ
maximální hodinové koncentrace

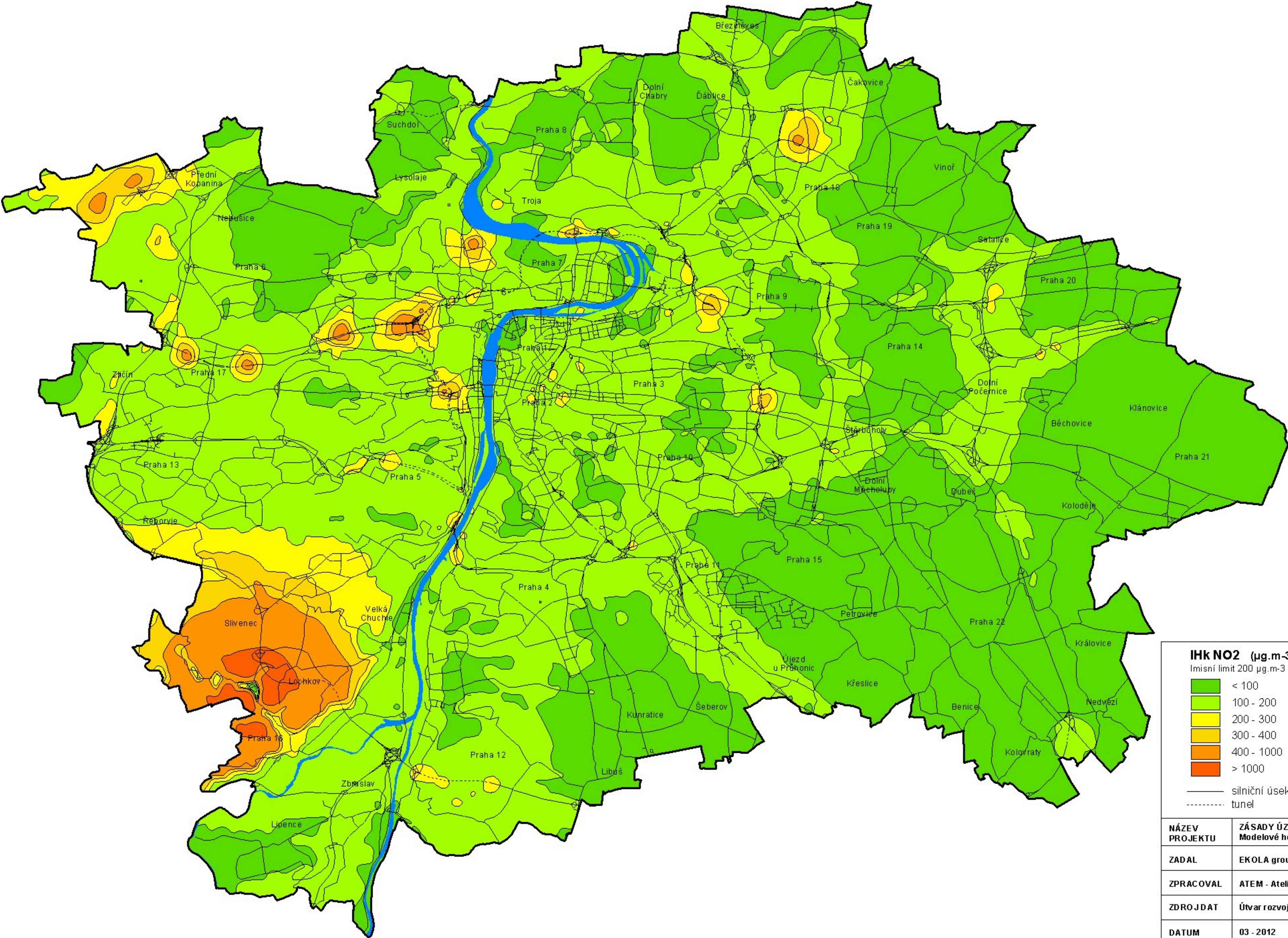
VARIANTA 0



Ihk NO2 (µg.m-3) Imisní limit 200 µg.m-3	
<div><div></div> < 100</div> <div><div></div> 100 - 200</div> <div><div></div> 200 - 300</div> <div><div></div> 300 - 400</div> <div><div></div> 400 - 1000</div> <div><div></div> > 1000</div>	
<div><div></div> silniční úseky</div> <div><div></div> tunel</div>	
NÁZEV PROJEKTU	ZÁSADY ÚZEMNÍHO ROZVOJE HL. M. PRAHY Modelové hodnocení kvality ovzduší
ZADAL	EKOLA group, spol. s r. o.
ZPRACOVAL	ATEM - Ateliér ekologických modelů, s. r. o.
ZDROJ DAT	Útvar rozvoje hl. m. Prahy
DATUM	03 - 2012
MĚŘÍTKO	1: 100 000

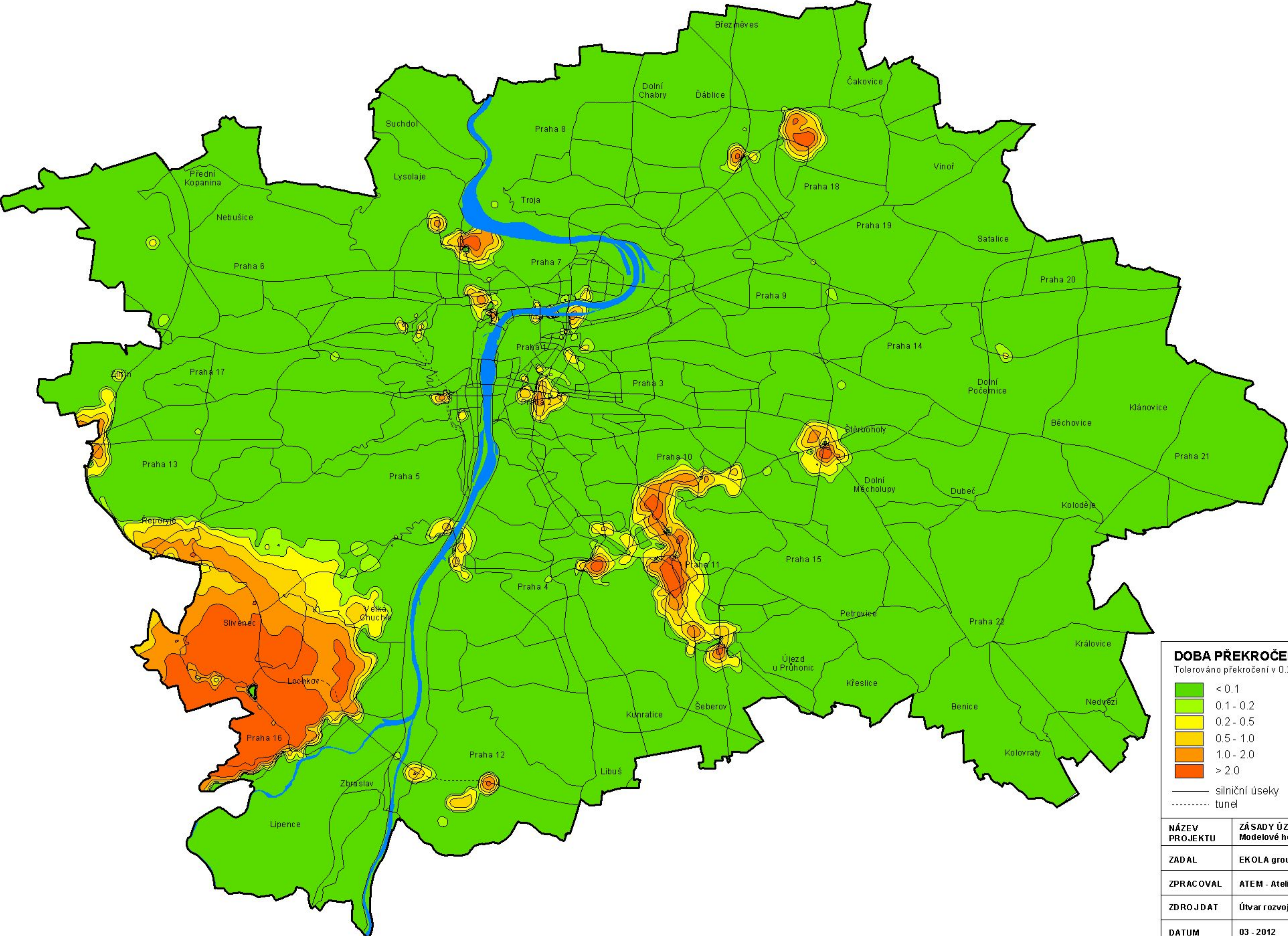
OXID DUSIČITÝ
maximální hodinové koncentrace

VARIANTA 1



Ihk NO2 (µg.m-3) Imisní limit 200 µg.m-3 <div><div>< 100</div><div>100 - 200</div><div>200 - 300</div><div>300 - 400</div><div>400 - 1000</div><div>> 1000</div></div> <div><div>silniční úseky</div><div>tunel</div></div>	
NÁZEV PROJEKTU	ZÁSADY ÚZEMNÍHO ROZVOJE HL. M. PRAHY Modelové hodnocení kvality ovzduší
ZADAL	EKOLA group, spol. s r. o.
ZPRACOVAL	ATEM - Ateliér ekologických modelů, s. r. o.
ZDROJ DAT	Útvar rozvoje hl. m. Prahy
DATUM	03 - 2012
MĚŘÍTKO	1: 100 000

OXID DUSIČITÝ
doba překročení hodinového imisního limitu

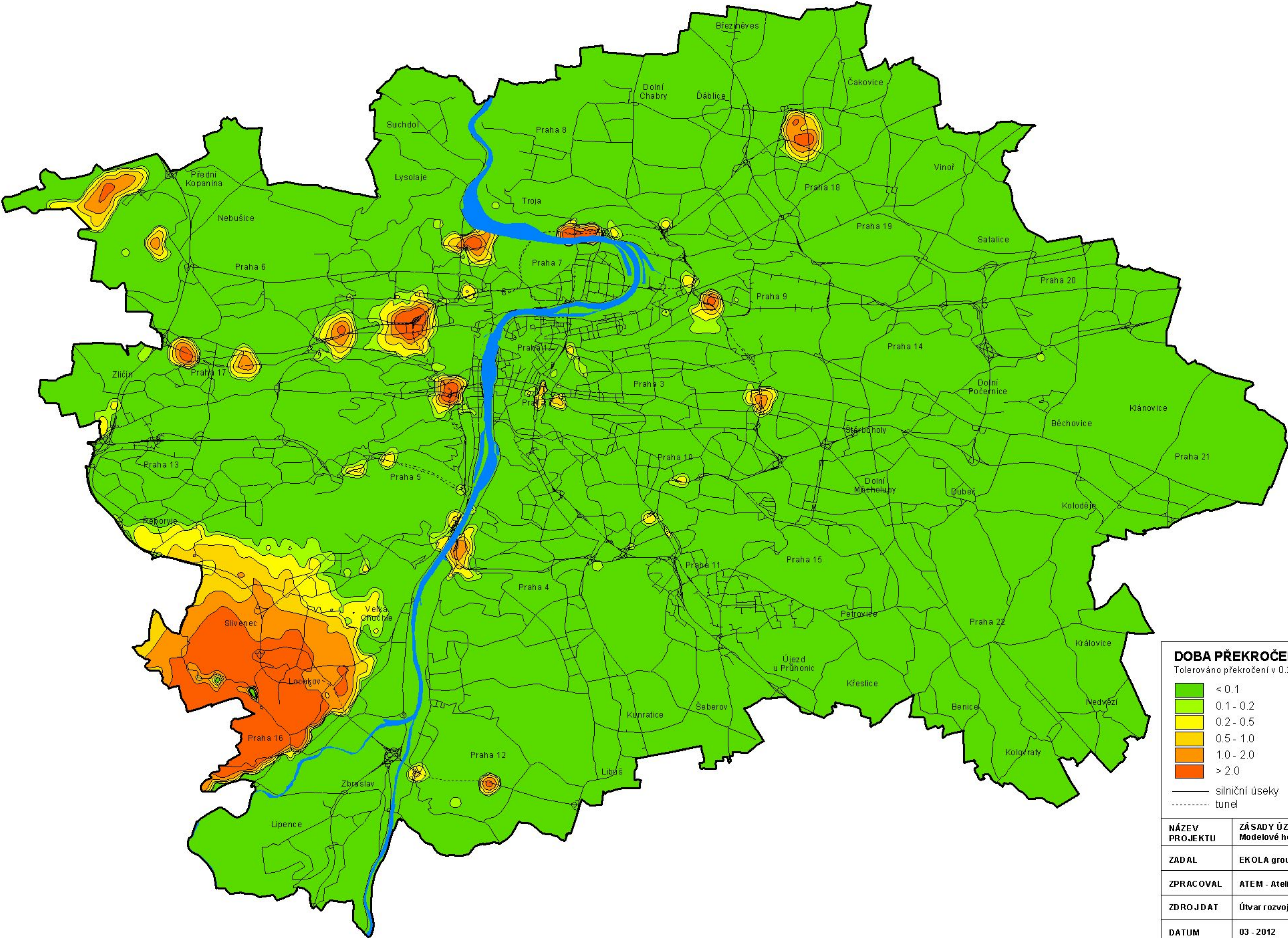


SOUČASNÝ STAV

DOBA PŘEKROČENÍ IMISNÍHO LIMITU IHk NO2 (%)	
Tolerováno překročení v 0.2 % roční doby (18 případů za rok)	
<div></div>	< 0.1
<div></div>	0.1 - 0.2
<div></div>	0.2 - 0.5
<div></div>	0.5 - 1.0
<div></div>	1.0 - 2.0
<div></div>	> 2.0
<div></div>	silniční úseky
<div></div>	tunel
NÁZEV PROJEKTU	ZÁSADY ÚZEMNÍHO ROZVOJE HL. M. PRAHY Modelové hodnocení kvality ovzduší
ZADAL	EKOLA group, spol. s r. o.
ZPRACOVAL	ATEM - Ateliér ekologických modelů, s. r. o.
ZDROJ DAT	Útvar rozvoje hl. m. Prahy
DATUM	03 - 2012
MĚŘÍTKO	1: 100 000

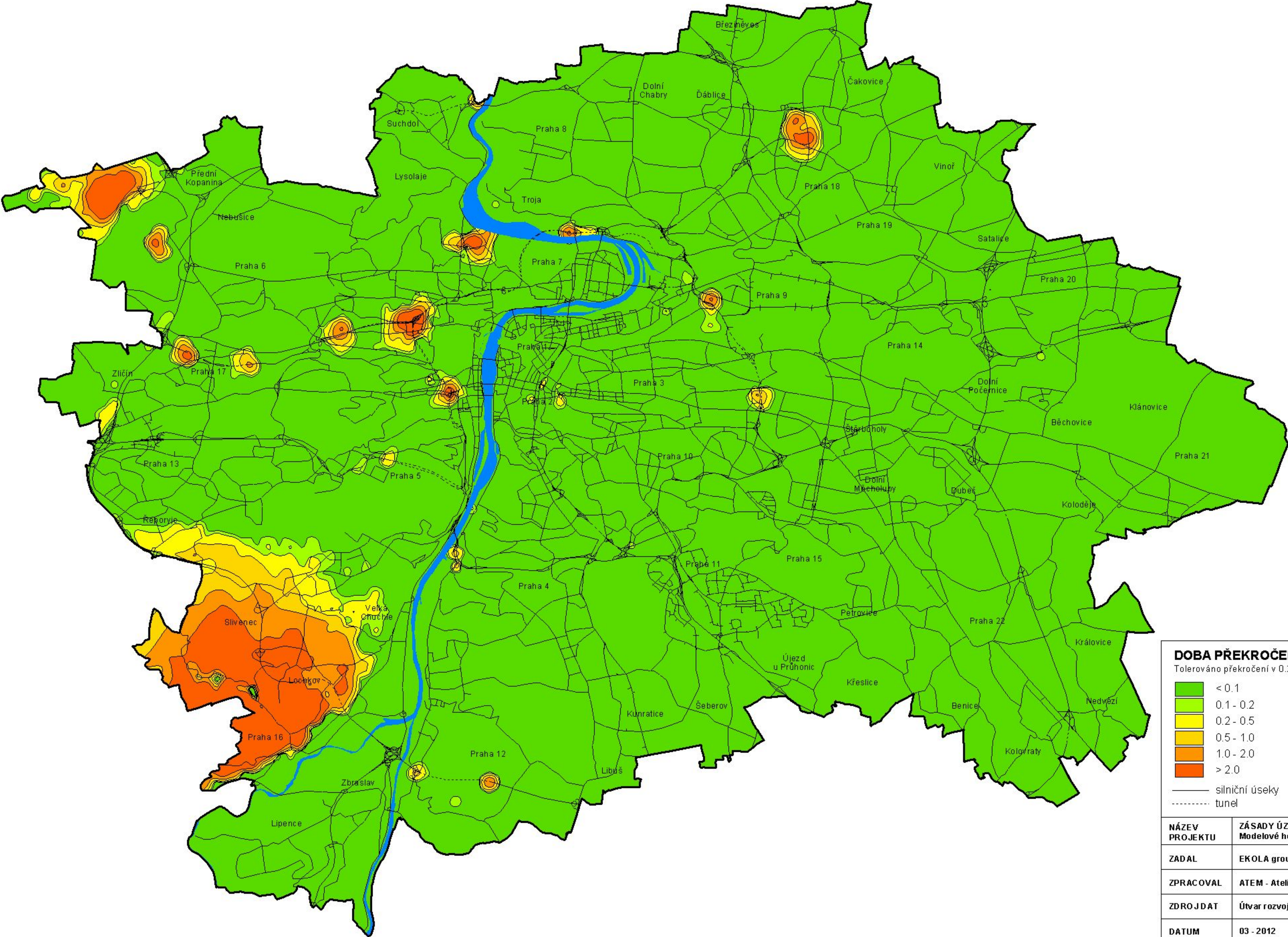
OXID DUSIČITÝ
doba překročení hodinového imisního limitu

VARIANTA 0



DOBA PŘEKROČENÍ IMISNÍHO LIMITU IHk NO2 (%)	
Tolerováno překročení v 0.2 % roční doby (18 případů za rok)	
<div></div>	< 0.1
<div></div>	0.1 - 0.2
<div></div>	0.2 - 0.5
<div></div>	0.5 - 1.0
<div></div>	1.0 - 2.0
<div></div>	> 2.0
<div></div>	silniční úseky
<div></div>	tunel
NÁZEV PROJEKTU	ZÁSADY ÚZEMNÍHO ROZVOJE HL. M. PRAHY Modelové hodnocení kvality ovzduší
ZADAL	EKOLA group, spol. s r. o.
ZPRACOVAL	ATEM - Ateliér ekologických modelů, s. r. o.
ZDROJ DAT	Útvar rozvoje hl. m. Prahy
DATUM	03 - 2012
MĚŘÍTKO	1: 100 000

OXID DUSIČITÝ
doba překročení hodinového imisního limitu

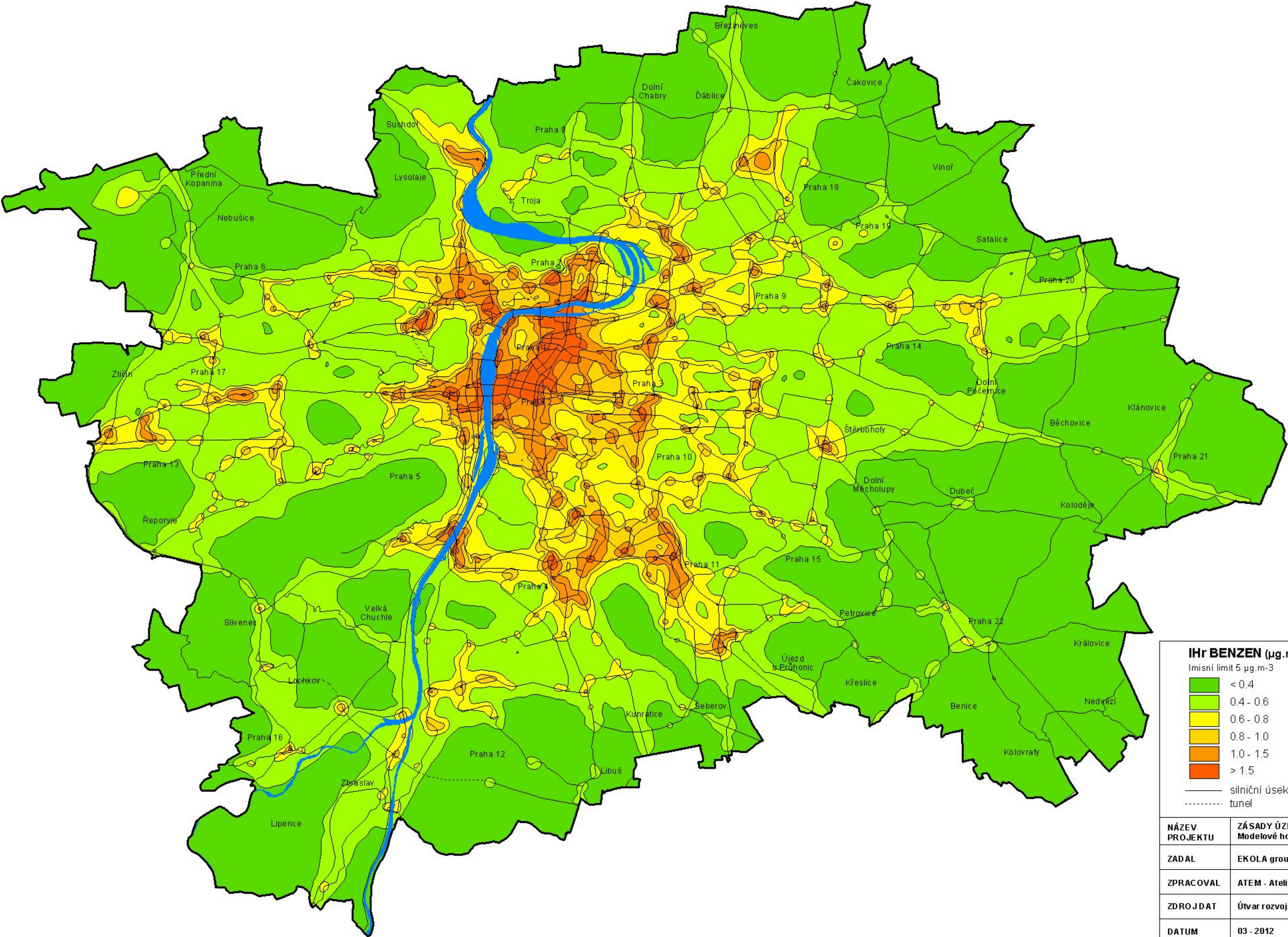



VARIANTA 1

DOBA PŘEKROČENÍ IMISNÍHO LIMITU IHk NO2 (%)	
Tolerováno překročení v 0.2 % roční doby (18 případů za rok)	
<div></div>	< 0.1
<div></div>	0.1 - 0.2
<div></div>	0.2 - 0.5
<div></div>	0.5 - 1.0
<div></div>	1.0 - 2.0
<div></div>	> 2.0
<div></div>	silniční úseky
<div></div>	tunel
NÁZEV PROJEKTU	ZÁSADY ÚZEMNÍHO ROZVOJE HL. M. PRAHY Modelové hodnocení kvality ovzduší
ZADAL	EKOLA group, spol. s r. o.
ZPRACOVAL	ATEM - Ateliér ekologických modelů, s. r. o.
ZDROJ DAT	Útvar rozvoje hl. m. Prahy
DATUM	03 - 2012
MĚŘÍTKO	1: 100 000

BENZEN
průměrné roční koncentrace

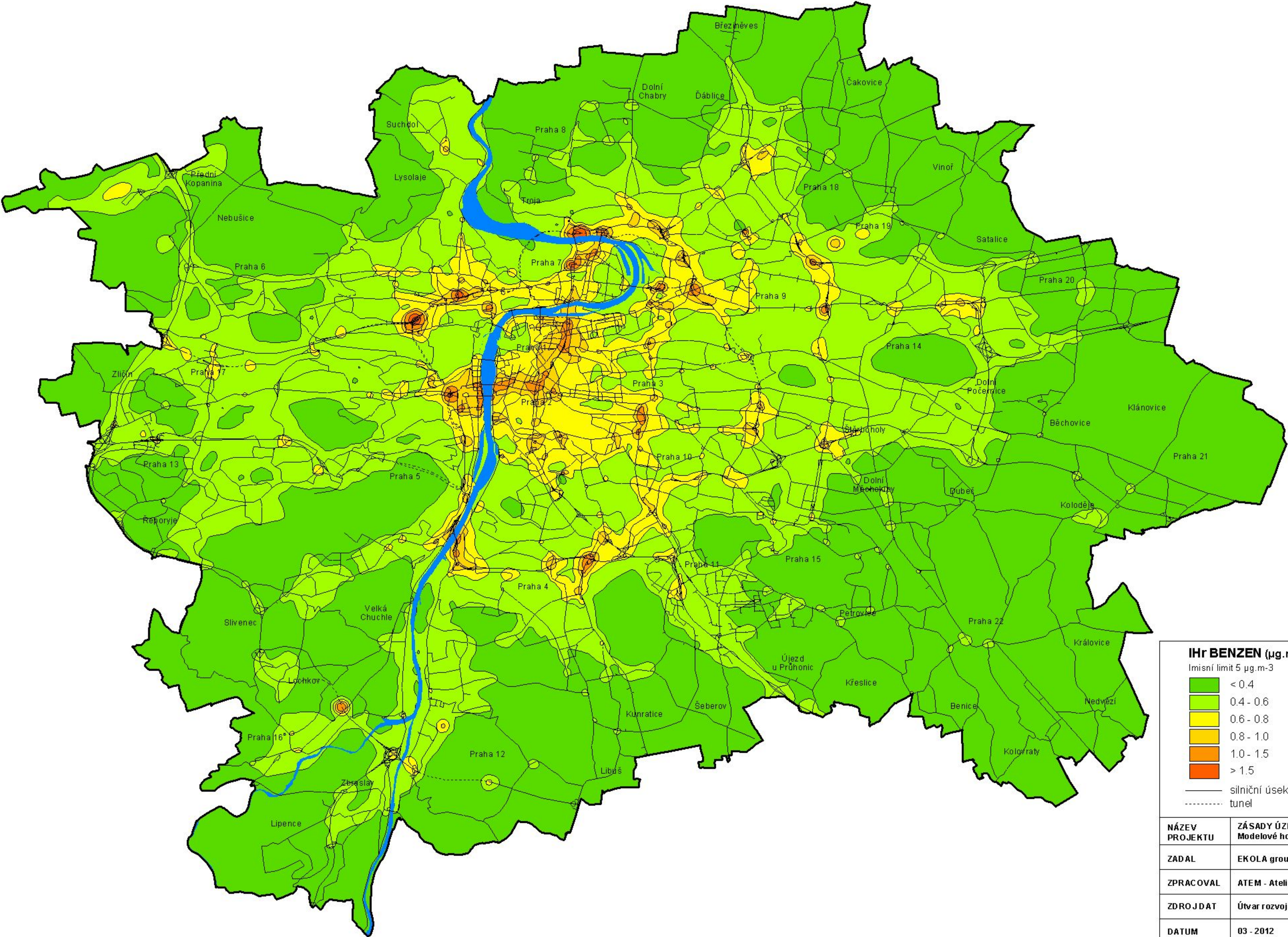
SOUČASNÝ STAV



IHr BENZEN (µg.m-3) Imisní limit 5 µg.m-3 <div><div>< 0.4</div><div>0.4 - 0.6</div><div>0.6 - 0.8</div><div>0.8 - 1.0</div><div>1.0 - 1.5</div><div>> 1.5</div></div> <div><div>silniční úseky</div><div>tunel</div></div>	
NÁZEV PROJEKTU	ZÁSADY ÚZEMNÍHO ROZVOJE HL. M. PRAHY Modelové hodnocení kvality ovzduší
ZADAL	EKOLA group, spol. s r. o.
ZPRACOVAL	ATEM - Ateliér ekologických modelů, s. r. o. <div></div>
ZDROJ DAT	Útvar rozvoje hl. m. Prahy
DATUM	03 - 2012
MĚŘÍTKO	1: 100 000

BENZEN
průměrné roční koncentrace

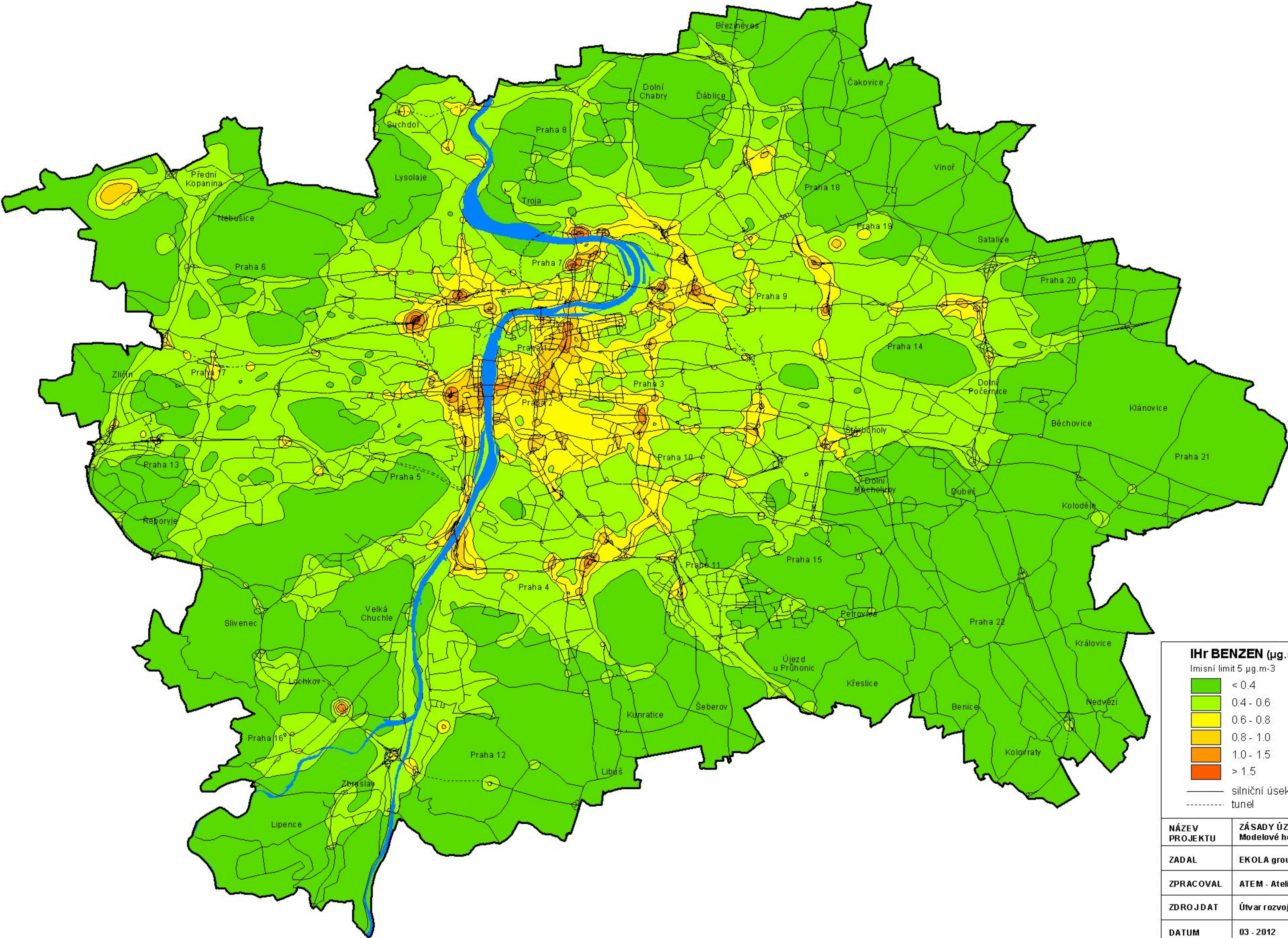
VARIANTA 0



I Hr BENZEN (µg.m-3) Imisní limit 5 µg.m-3 <div><div></div>< 0.4</div> <div><div></div>0.4 - 0.6</div> <div><div></div>0.6 - 0.8</div> <div><div></div>0.8 - 1.0</div> <div><div></div>1.0 - 1.5</div> <div><div></div>> 1.5</div> <div><div></div>silniční úseky</div> <div><div></div>tunel</div>	
NÁZEV PROJEKTU	ZÁSADY ÚZEMNÍHO ROZVOJE HL. M. PRAHY Modelové hodnocení kvality ovzduší
ZADAL	EKOLA group, spol. s r. o.
ZPRACOVAL	ATEM - Ateliér ekologických modelů, s. r. o.
ZDROJ DAT	Útvar rozvoje hl. m. Prahy
DATUM	03 - 2012
MĚŘÍTKO	1: 100 000

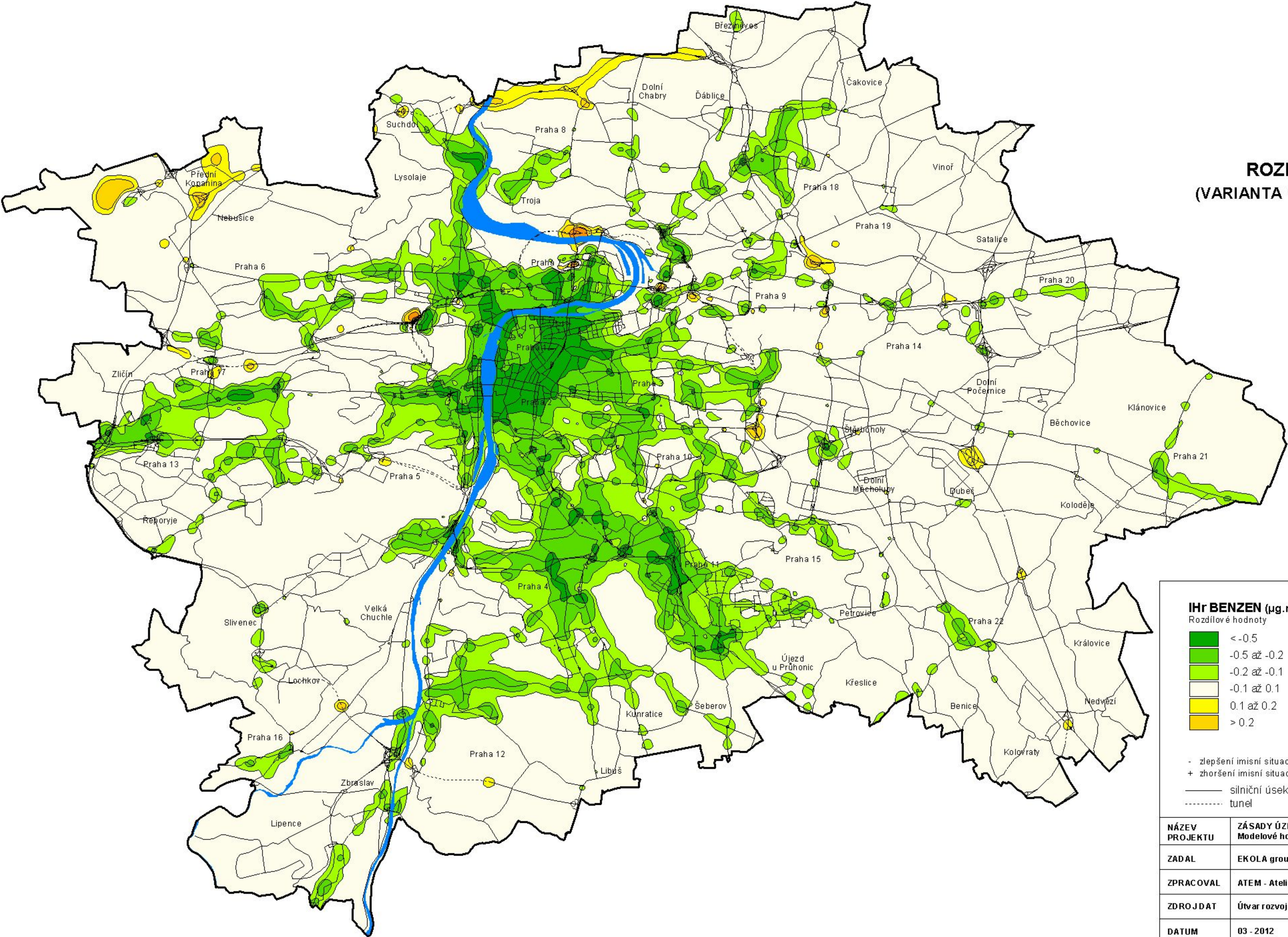
BENZEN
průměrné roční koncentrace

VARIANTA 1



IHr BENZEN ($\mu\text{g}\cdot\text{m}^{-3}$) Imisní limit $5\ \mu\text{g}\cdot\text{m}^{-3}$ <div><div></div>< 0.4 <div></div>0.4 - 0.6 <div></div>0.6 - 0.8 <div></div>0.8 - 1.0 <div></div>1.0 - 1.5 <div></div>> 1.5 <div>—</div>silniční úseky <div>- - -</div>tunel</div> <div></div>	
NÁZEV PROJEKTU	ZÁSADY ÚZEMNÍHO ROZVOJE HL. M. PRAHY Modelové hodnocení kvality ovzduší
ZADAL	EKOLA group, spol. s r. o.
ZPRACOVAL	ATEM - Ateliér ekologických modelů, s. r. o. <div><div></div></div>
ZDROJ DAT	Útvar rozvoje hl. m. Prahy
DATUM	03 - 2012
MĚŘÍTKO	1: 100 000

BENZEN
průměrné roční koncentrace



ROZDÍLOVÁ MAPA
(VARIANTA 1) - (SOUČASNÝ STAV)

I_{Hr} BENZEN (µg.m⁻³)
Rozdílové hodnoty

	< -0.5
	-0.5 až -0.2
	-0.2 až -0.1
	-0.1 až 0.1
	0.1 až 0.2
	> 0.2

- zlepšení imisní situace
+ zhoršení imisní situace

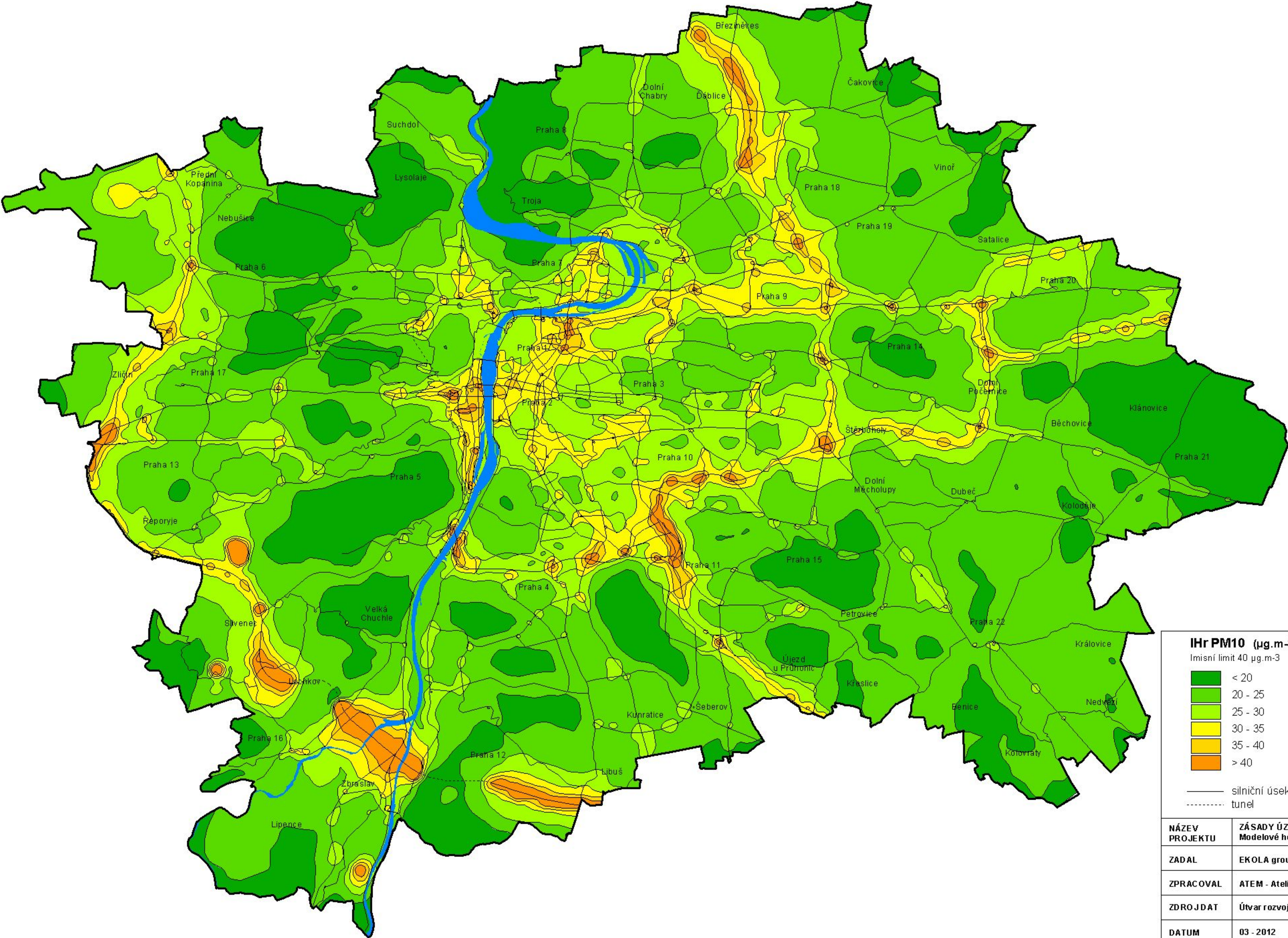
— silniční úseky
- - - - - tunel

NÁZEV PROJEKTU	ZÁSADY ÚZEMNÍHO ROZVOJE HL. M. PRAHY Modelové hodnocení kvality ovzduší
ZADAL	EKOLA group, spol. s r. o.
ZPRACOVAL	ATEM - Ateliér ekologických modelů, s. r. o.
ZDROJ DAT	Útvar rozvoje hl. m. Prahy
DATUM	03 - 2012
MĚŘÍTKO	1: 100 000



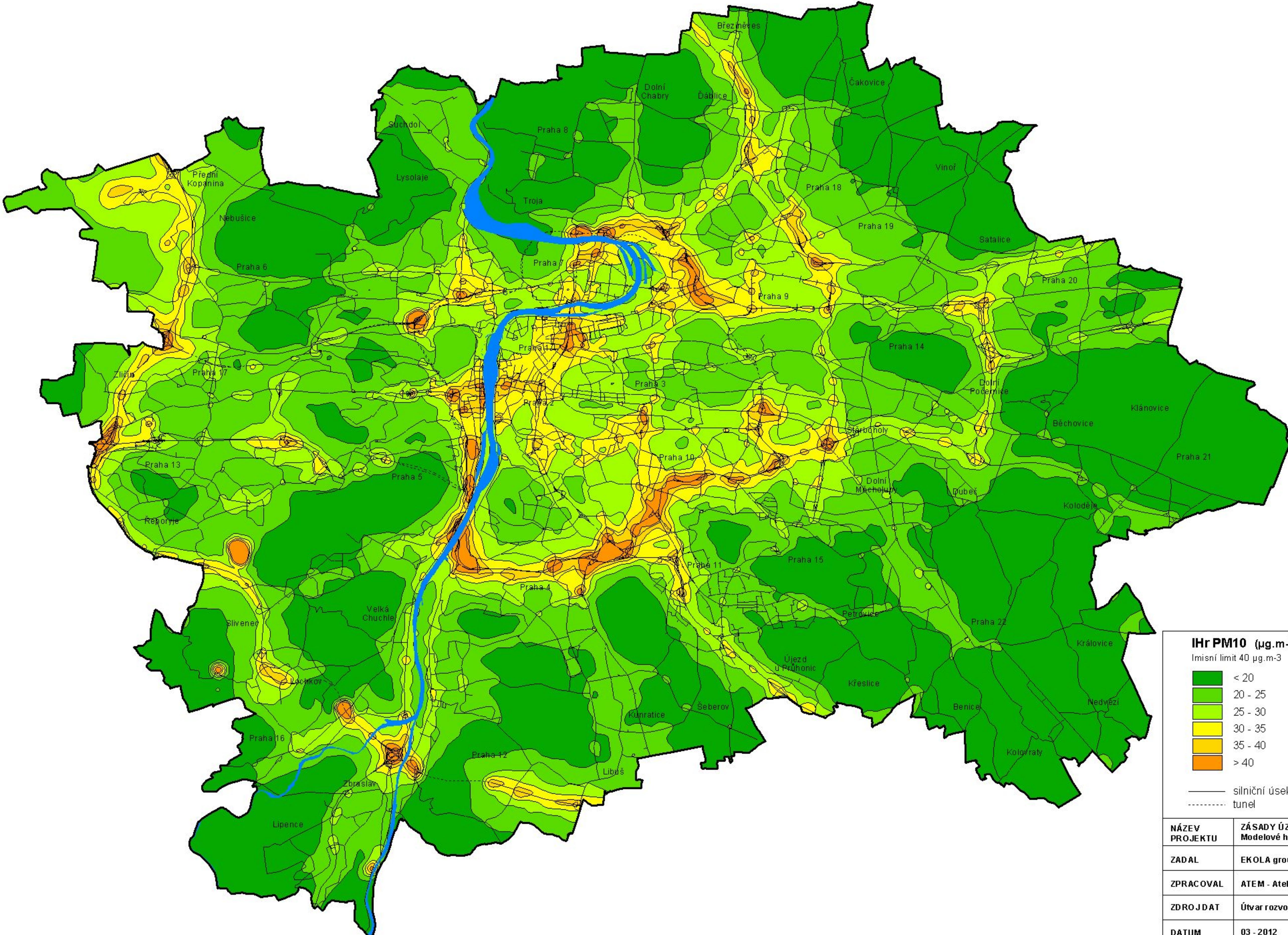
SUSPENDOVANÉ ČÁSTICE PM10
průměrné roční koncentrace

SOUČASNÝ STAV

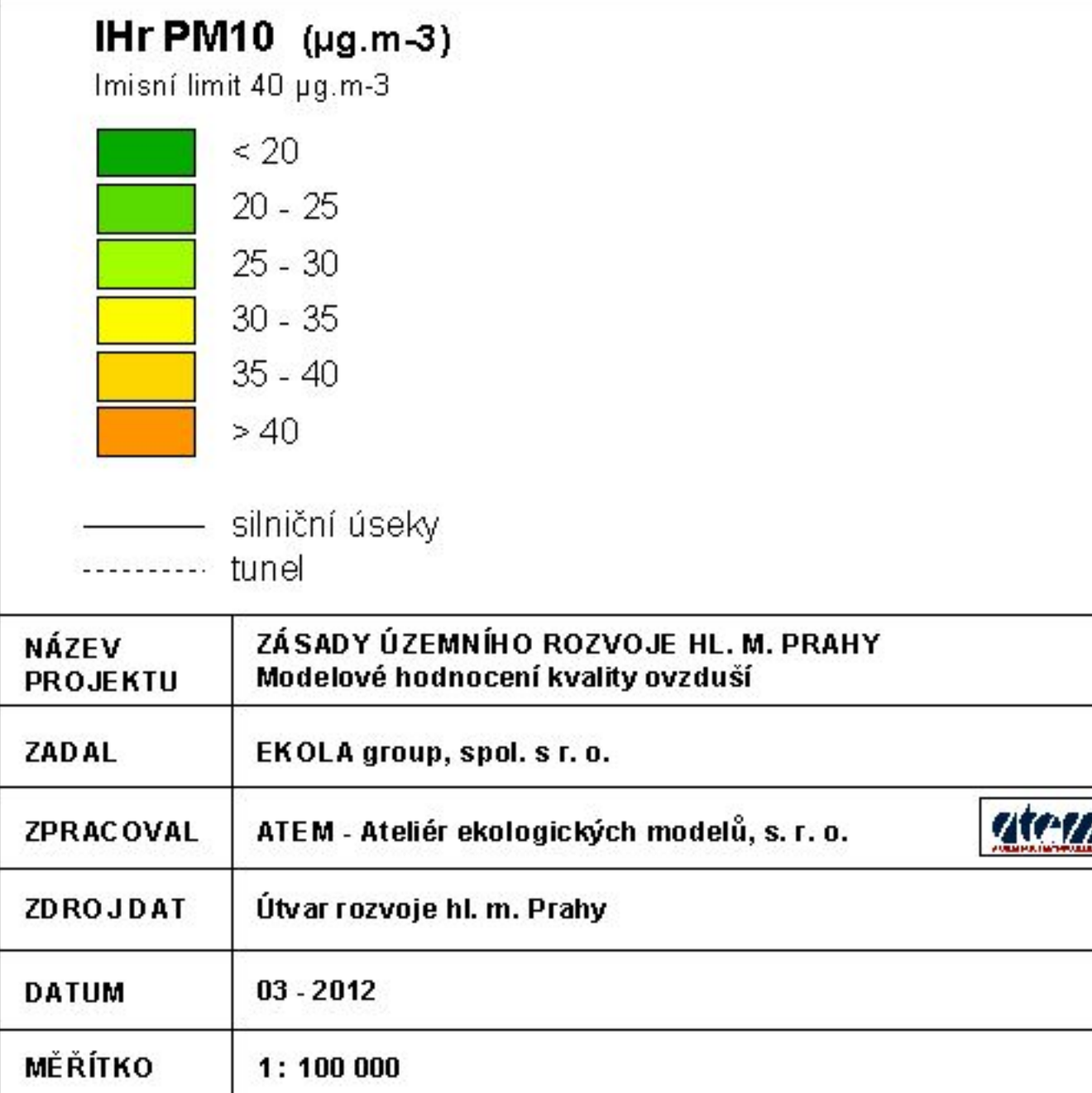


I_{Hr} PM10 (µg.m⁻³) Imisní limit 40 µg.m ⁻³ <div><div>< 20</div><div>20 - 25</div><div>25 - 30</div><div>30 - 35</div><div>35 - 40</div><div>> 40</div></div> <div><div>silniční úseky</div><div>tunel</div></div>	
NÁZEV PROJEKTU	ZÁSADY ÚZEMNÍHO ROZVOJE HL. M. PRAHY Modelové hodnocení kvality ovzduší
ZADAL	EKOLA group, spol. s r. o.
ZPRACOVAL	ATEM - Ateliér ekologických modelů, s. r. o.
ZDROJ DAT	Útvar rozvoje hl. m. Prahy
DATUM	03 - 2012
MĚŘÍTKO	1: 100 000

průměrné roční koncentrace



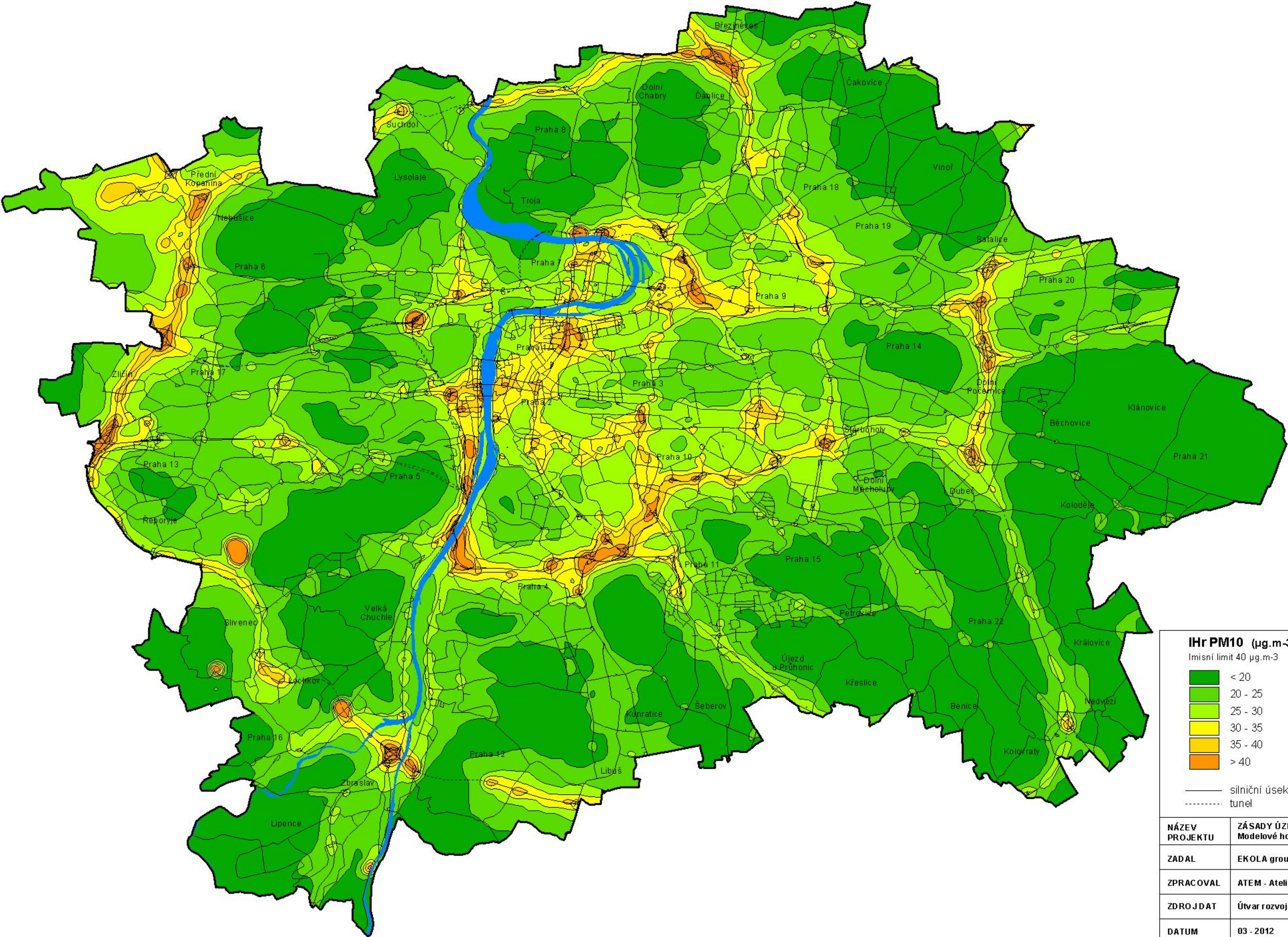
VARIANTA 0



NÁZEV PROJEKTU	ZÁŠADY ÚZEMNÍHO ROZVOJE HL. M. PRAHY Modelové hodnocení kvality ovzduší
ZADAL	EKOLA group, spol. s r. o.
ZPRACOVAL	ATEM - Ateliér ekologických modelů, s. r. o.
ZDROJ DAT	Útvar rozvoje hl. m. Prahy
DATUM	03 - 2012
MĚŘÍTKO	1: 100 000

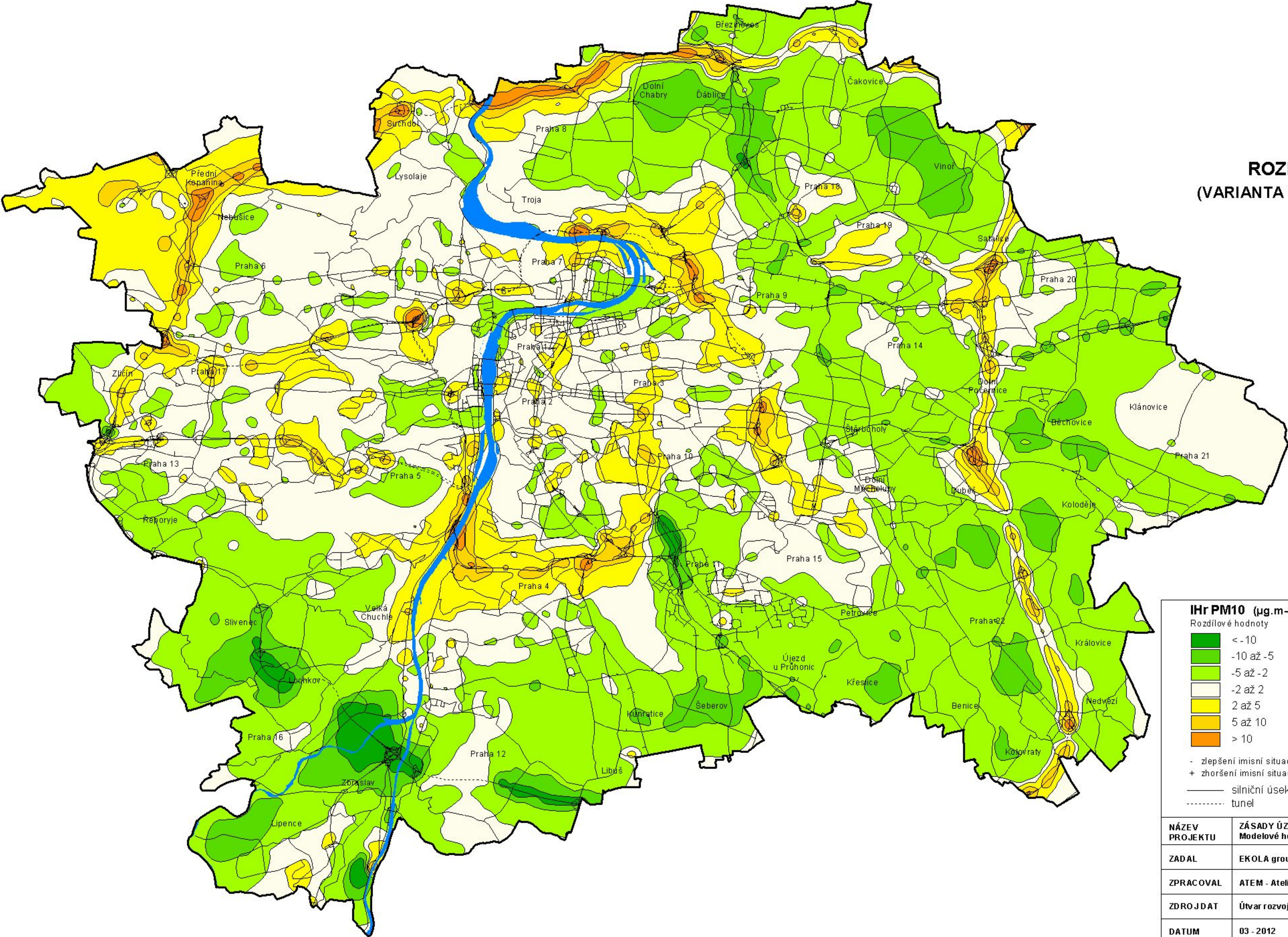
SUSPENDOVANÉ ČÁSTICE PM10
průměrné roční koncentrace

VARIANTA 1



IHr PM10 (µg.m-3) Imisní limit 40 µg.m-3 <div><div>< 20</div><div>20 - 25</div><div>25 - 30</div><div>30 - 35</div><div>35 - 40</div><div>> 40</div></div> <div><div>silniční úseky</div><div>tunel</div></div>	
NÁZEV PROJEKTU	ZÁSADY ÚZEMNÍHO ROZVOJE HL. M. PRAHY Modelové hodnocení kvality ovzduší
ZADAL	EKOLA group, spol. s r. o.
ZPRACOVAL	ATEM - Ateliér ekologických modelů, s. r. o.
ZDROJ DAT	Útvar rozvoje hl. m. Prahy
DATUM	03 - 2012
MĚŘÍTKO	1: 100 000

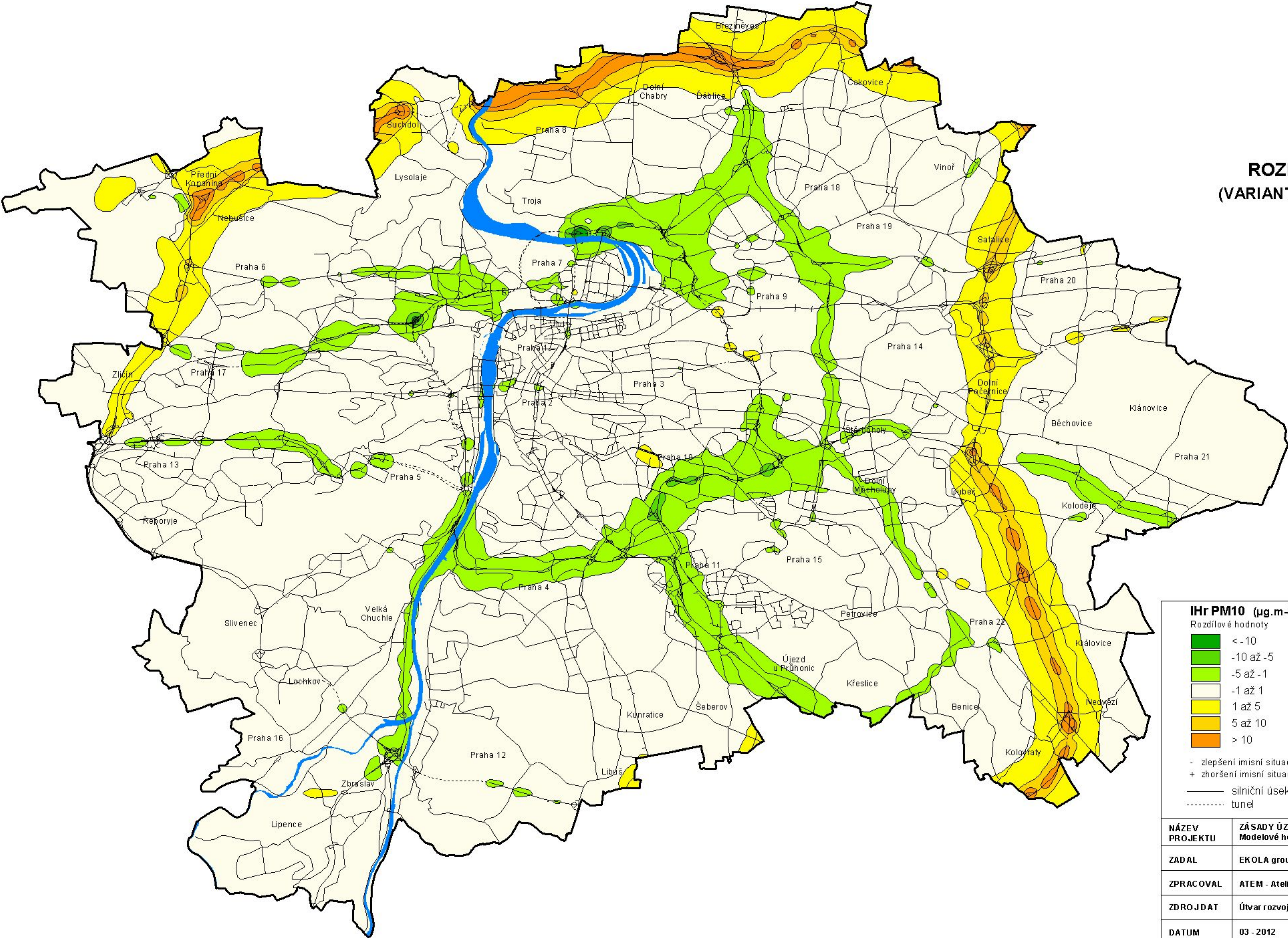
SUSPENDOVANÉ ČÁSTICE PM10
průměrné roční koncentrace



ROZDÍLOVÁ MAPA
(VARIANTA 1) - (SOUČASNÝ STAV)

IHr PM10 ($\mu\text{g}\cdot\text{m}^{-3}$) Rozdílové hodnoty	
<div><div></div>< -10</div> <div><div></div>-10 až -5</div> <div><div></div>-5 až -2</div> <div><div></div>-2 až 2</div> <div><div></div>2 až 5</div> <div><div></div>5 až 10</div> <div><div></div>> 10</div>	
- zlepšení imisní situace + zhoršení imisní situace — silniční úseky ----- tunel	
NÁZEV PROJEKTU	ZÁSADY ÚZEMNÍHO ROZVOJE HL. M. PRAHY Modelové hodnocení kvality ovzduší
ZADAL	EKOLA group, spol. s r. o.
ZPRACOVAL	ATEM - Ateliér ekologických modelů, s. r. o.
ZDROJ DAT	Útvar rozvoje hl. m. Prahy
DATUM	03 - 2012
MĚŘÍTKO	1: 100 000

SUSPENDOVANÉ ČÁSTICE PM10
průměrné roční koncentrace



ROZDÍLOVÁ MAPA
(VARIANTA 1) - (VARIANTA 0)

IHr PM10 ($\mu\text{g}\cdot\text{m}^{-3}$)
Rozdílové hodnoty

	< -10
	-10 až -5
	-5 až -1
	-1 až 1
	1 až 5
	5 až 10
	> 10

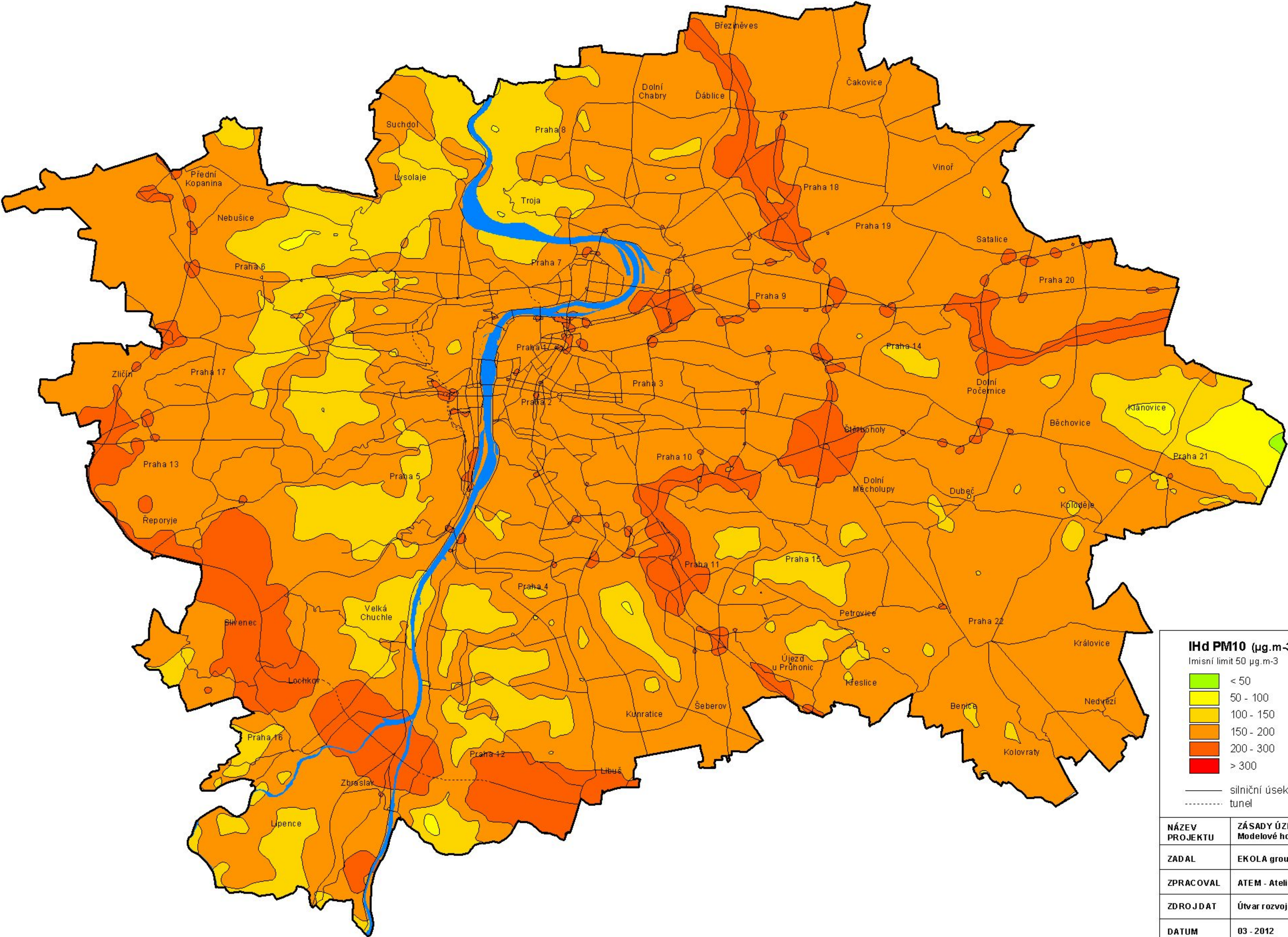
- zlepšení imisní situace
+ zhoršení imisní situace

— silniční úseky
- - - - - tunel

NÁZEV PROJEKTU	ZÁSADY ÚZEMNÍHO ROZVOJE HL. M. PRAHY Modelové hodnocení kvality ovzduší
ZADAL	EKOLA group, spol. s r. o.
ZPRACOVAL	ATEM - Ateliér ekologických modelů, s. r. o.
ZDROJ DAT	Útvar rozvoje hl. m. Prahy
DATUM	03 - 2012
MĚŘÍTKO	1: 100 000

SUSPENDOVANÉ ČÁSTICE PM10
maximální 24-hodinové koncentrace

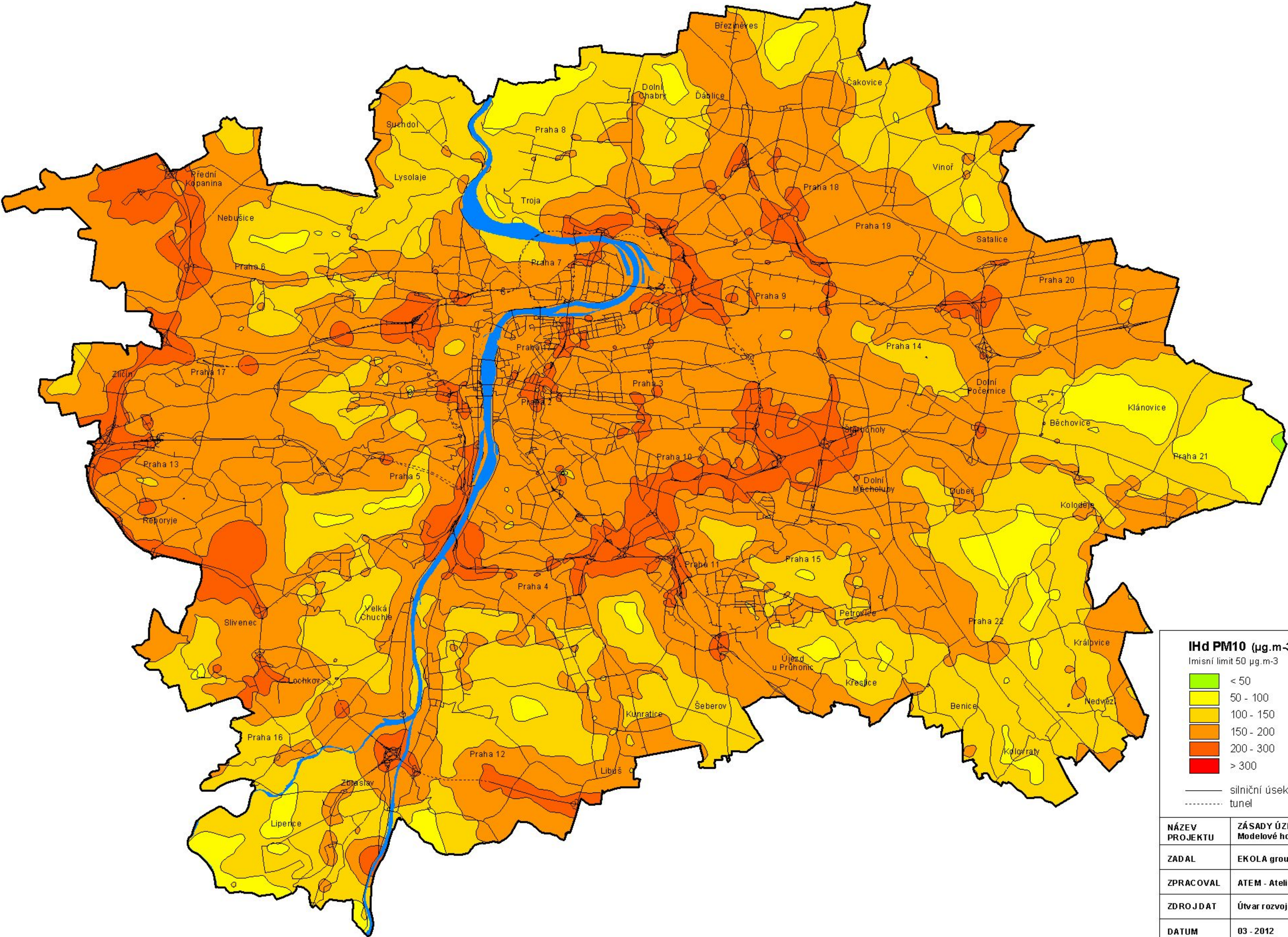
SOUČASNÝ STAV



IHd PM10 (µg.m-3) Imisní limit 50 µg.m-3 <div><div>< 50</div><div>50 - 100</div><div>100 - 150</div><div>150 - 200</div><div>200 - 300</div><div>> 300</div></div> <div><div>silniční úseky</div><div>tunel</div></div>	
NÁZEV PROJEKTU	ZÁSADY ÚZEMNÍHO ROZVOJE HL. M. PRAHY Modelové hodnocení kvality ovzduší
ZADAL	EKOLA group, spol. s r. o.
ZPRACOVAL	ATEM - Ateliér ekologických modelů, s. r. o.
ZDROJ DAT	Útvar rozvoje hl. m. Prahy
DATUM	03 - 2012
MĚŘÍTKO	1: 100 000

SUSPENDOVANÉ ČÁSTICE PM10
maximální 24-hodinové koncentrace

VARIANTA 0



IHd PM10 ($\mu\text{g}\cdot\text{m}^{-3}$)
Imisní limit $50 \mu\text{g}\cdot\text{m}^{-3}$

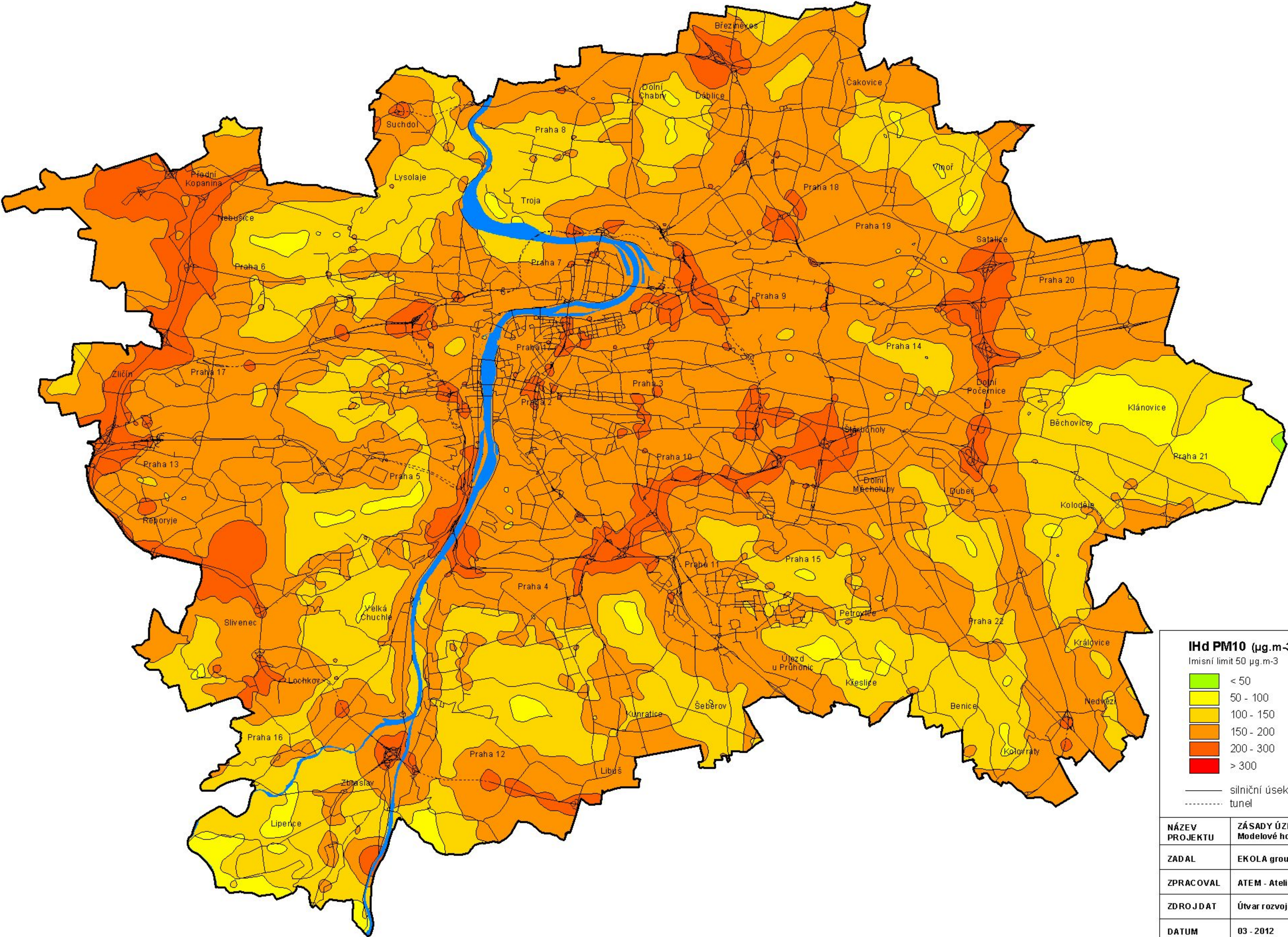
	< 50
	50 - 100
	100 - 150
	150 - 200
	200 - 300
	> 300

— silniční úseky
- - - - - tunel

NÁZEV PROJEKTU	ZÁSADY ÚZEMNÍHO ROZVOJE HL. M. PRAHY Modelové hodnocení kvality ovzduší
ZADAL	EKOLA group, spol. s r. o.
ZPRACOVAL	ATEM - Ateliér ekologických modelů, s. r. o.
ZDROJ DAT	Útvar rozvoje hl. m. Prahy
DATUM	03 - 2012
MĚŘÍTKO	1: 100 000

SUSPENDOVANÉ ČÁSTICE PM10
maximální 24-hodinové koncentrace

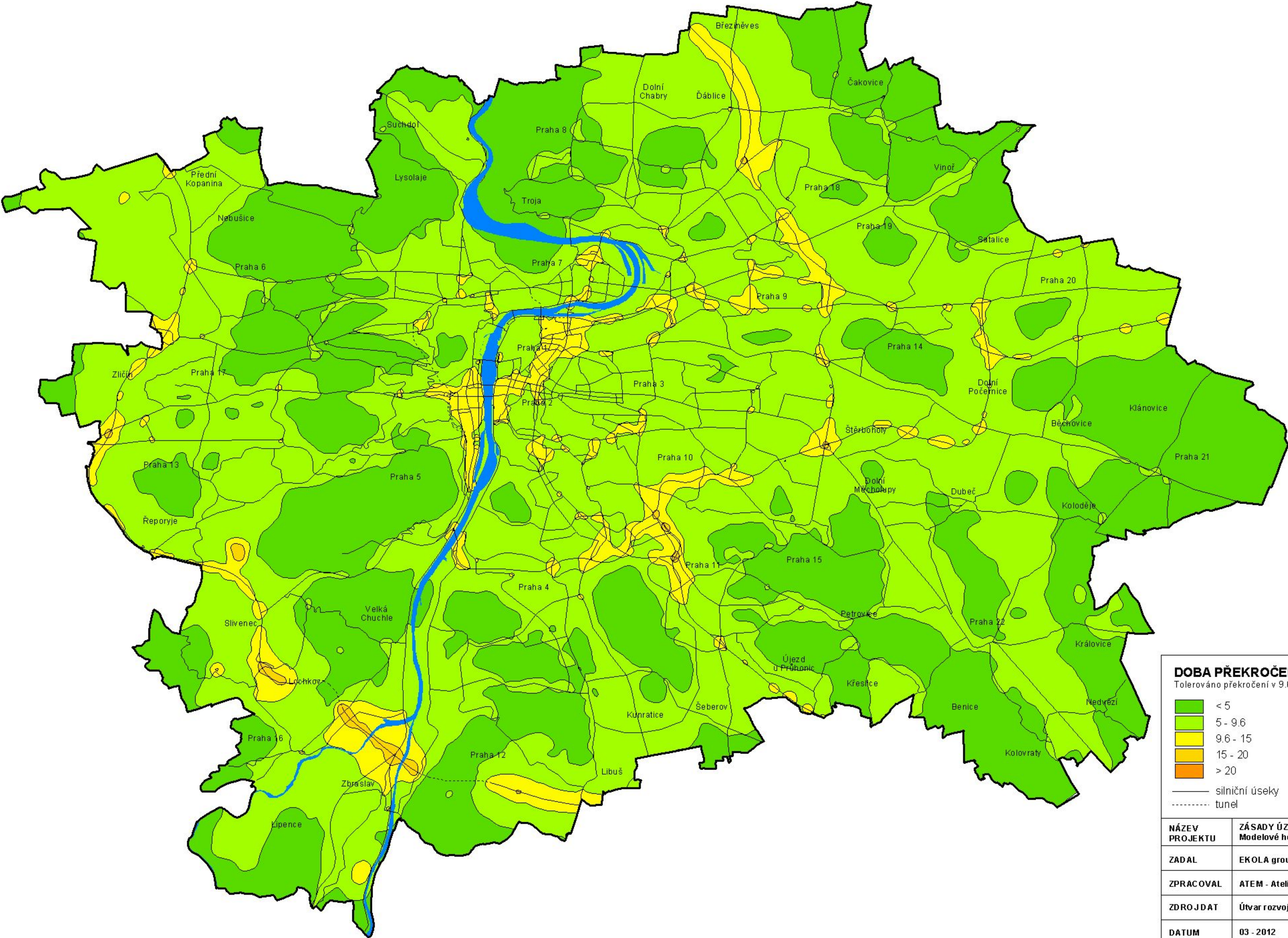
VARIANTA 1



IHd PM10 (µg.m-3) Imisní limit 50 µg.m-3 <div><div>< 50</div><div>50 - 100</div><div>100 - 150</div><div>150 - 200</div><div>200 - 300</div><div>> 300</div></div> <div><div>silniční úseky</div><div>tunel</div></div>	
NÁZEV PROJEKTU	ZÁSADY ÚZEMNÍHO ROZVOJE HL. M. PRAHY Modelové hodnocení kvality ovzduší
ZADAL	EKOLA group, spol. s r. o.
ZPRACOVAL	ATEM - Ateliér ekologických modelů, s. r. o.
ZDROJ DAT	Útvar rozvoje hl. m. Prahy
DATUM	03 - 2012
MĚŘÍTKO	1: 100 000


SUSPENDOVANÉ ČÁSTICE PM10
doba překročení 24-hodinového imisního limitu

SOUČASNÝ STAV



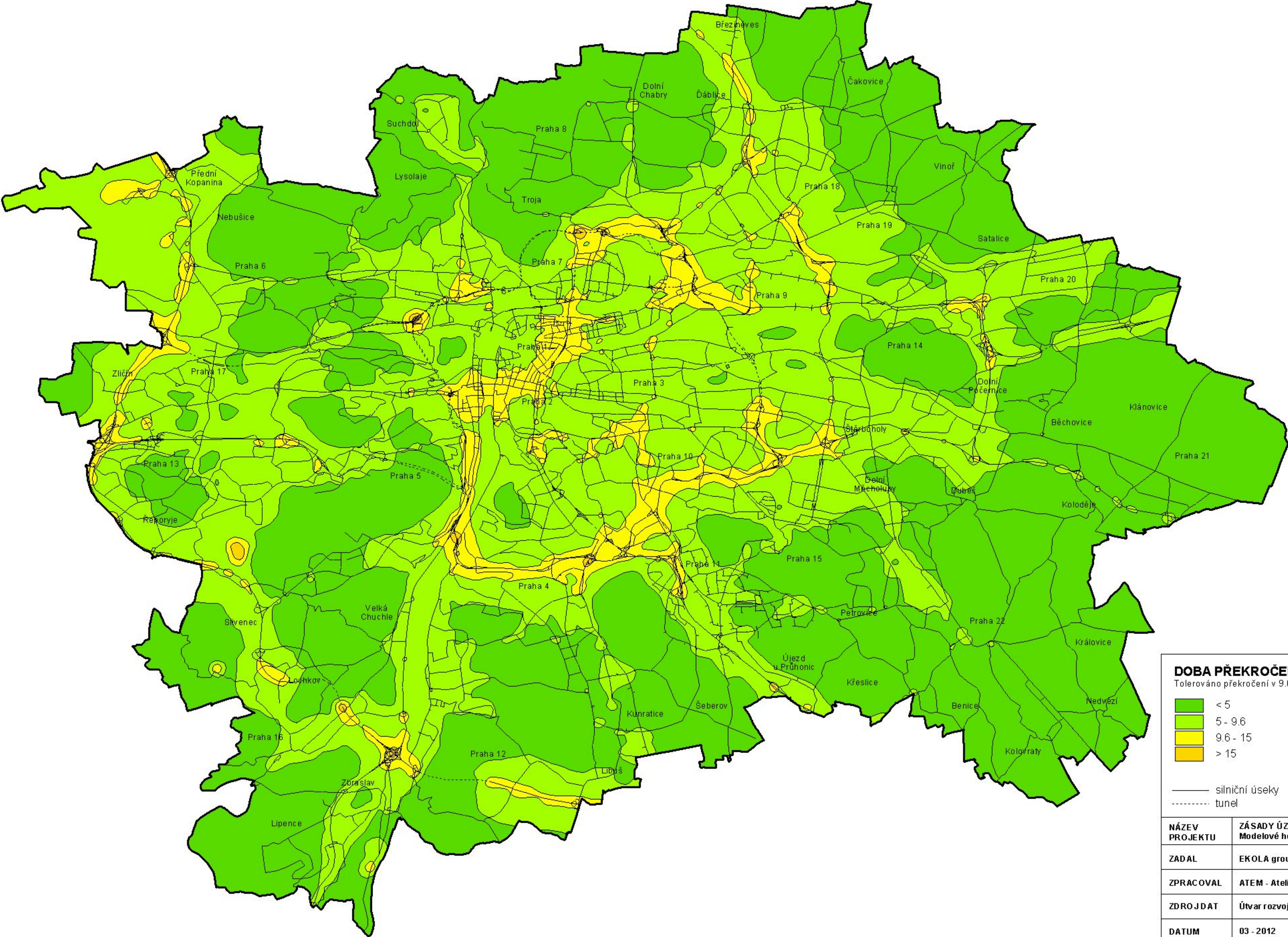
DOBA PŘEKROČENÍ IMISNÍHO LIMITU IHd PM10 (%)
Tolerováno překročení v 9.6 % roční doby (35 případů za rok)

- < 5
 - 5 - 9.6
 - 9.6 - 15
 - 15 - 20
 - > 20
- silniční úseky
- - - - - tunel

NÁZEV PROJEKTU	ZÁSADY ÚZEMNÍHO ROZVOJE HL. M. PRAHY Modelové hodnocení kvality ovzduší	
ZADAL	EKOLA group, spol. s r. o.	
ZPRACOVAL	ATEM - Ateliér ekologických modelů, s. r. o.	
ZDROJ DAT	Útvar rozvoje hl. m. Prahy	
DATUM	03 - 2012	
MĚŘÍTKO	1: 100 000	

SUSPENDOVANÉ ČÁSTICE PM10
doba překročení 24-hodinového imisního limitu


VARIANTA 0



DOBA PŘEKROČENÍ IMISNÍHO LIMITU IHd PM10 (%)
Tolerováno překročení v 9.6 % roční doby (35 případů za rok)

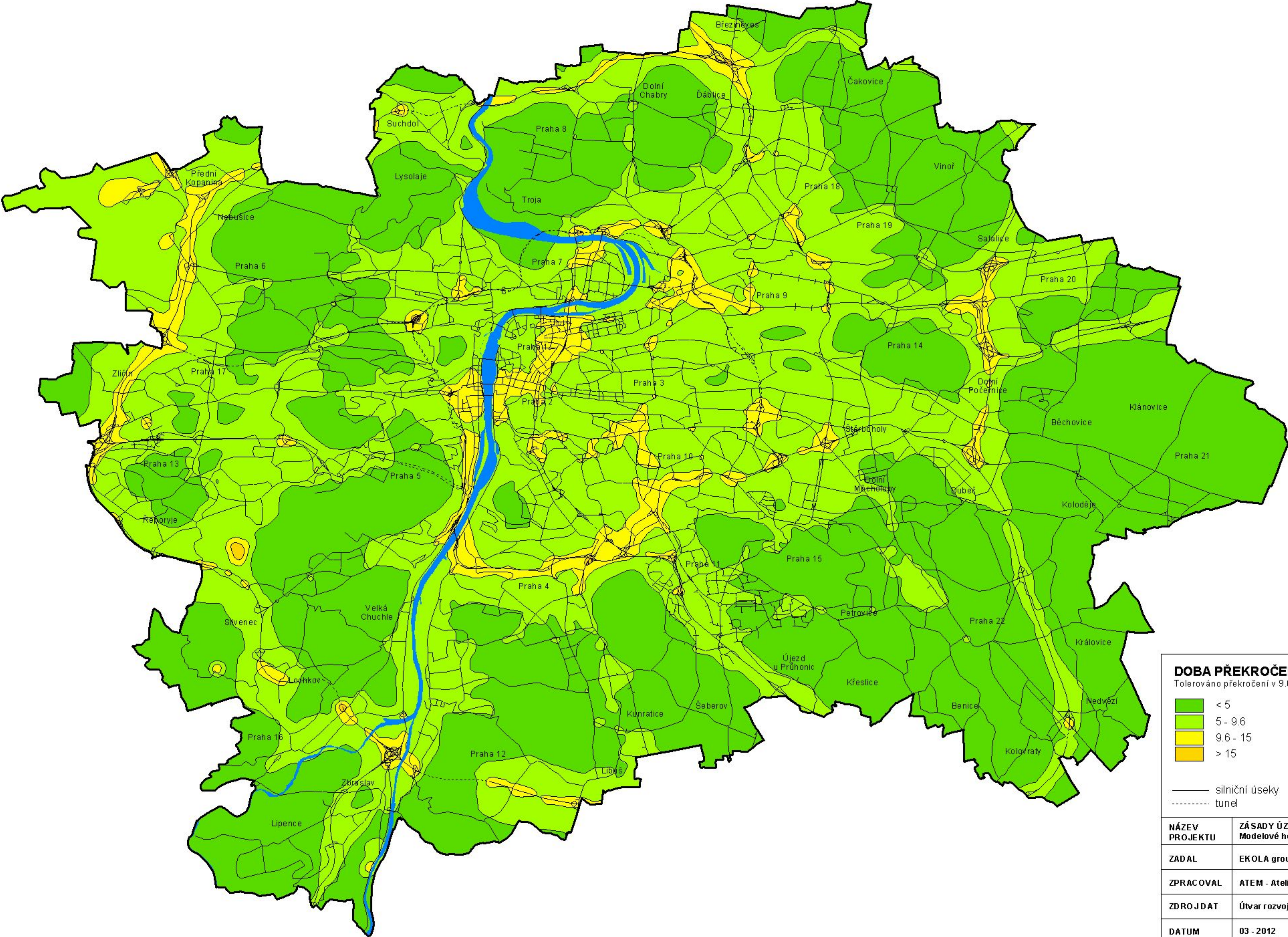
- < 5
- 5 - 9.6
- 9.6 - 15
- > 15

— silniční úseky
- - - - - tunel

NÁZEV PROJEKTU	ZÁSADY ÚZEMNÍHO ROZVOJE HL. M. PRAHY Modelové hodnocení kvality ovzduší	
ZADAL	EKOLA group, spol. s r. o.	
ZPRACOVAL	ATEM - Ateliér ekologických modelů, s. r. o.	
ZDROJ DAT	Útvar rozvoje hl. m. Prahy	
DATUM	03 - 2012	
MĚŘÍTKO	1: 100 000	

SUSPENDOVANÉ ČÁSTICE PM10
doba překročení 24-hodinového imisního limitu


VARIANTA 1



DOBA PŘEKROČENÍ IMISNÍHO LIMITU I_{Hd} PM10 (%)
Tolerováno překročení v 9.6 % roční doby (35 případů za rok)

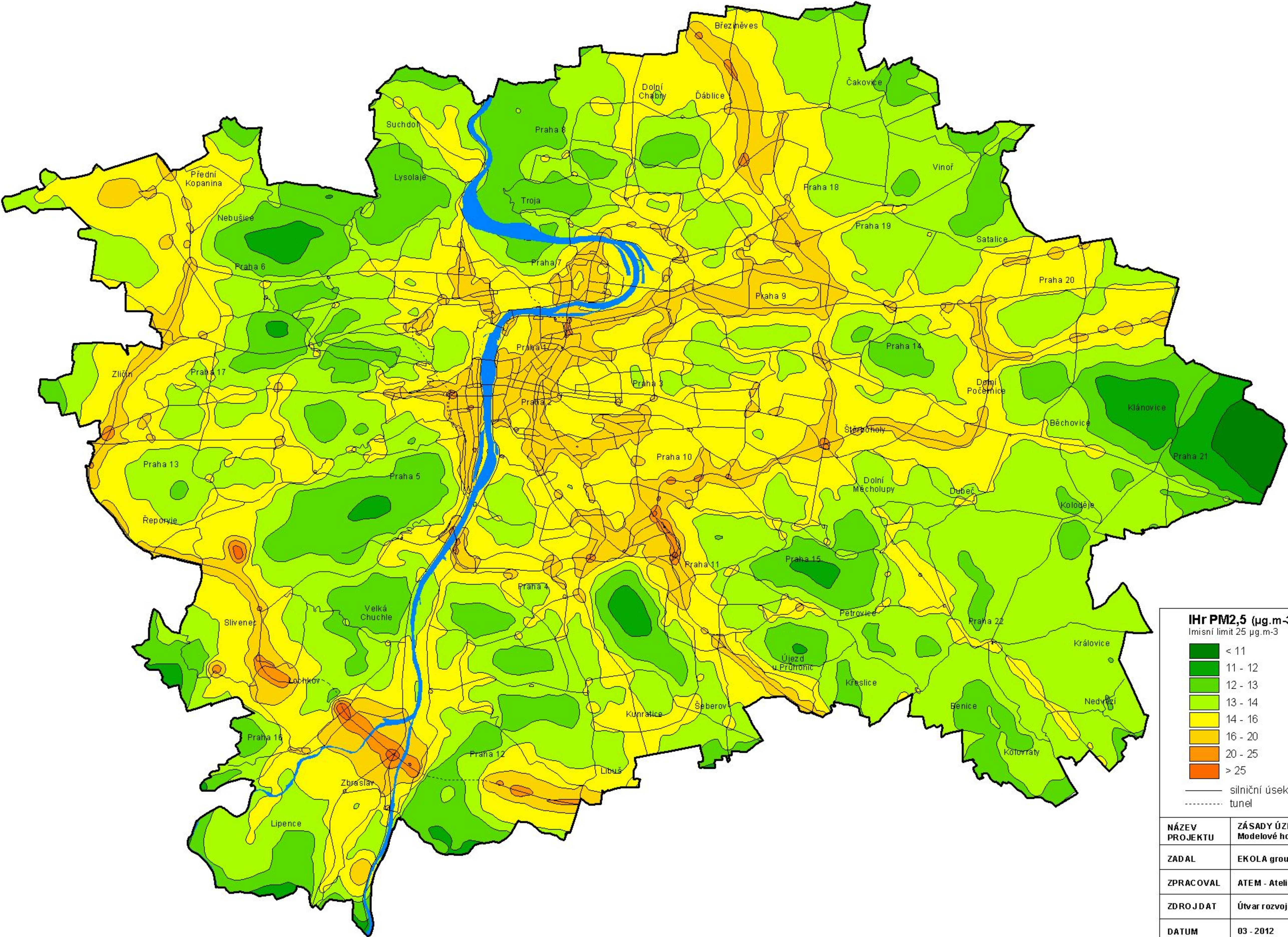
- < 5
- 5 - 9.6
- 9.6 - 15
- > 15

— silniční úseky
- - - - - tunel

NÁZEV PROJEKTU	ZÁSADY ÚZEMNÍHO ROZVOJE HL. M. PRAHY Modelové hodnocení kvality ovzduší	
ZADAL	EKOLA group, spol. s r. o.	
ZPRACOVAL	ATEM - Ateliér ekologických modelů, s. r. o.	
ZDROJ DAT	Útvar rozvoje hl. m. Prahy	
DATUM	03 - 2012	
MĚŘÍTKO	1: 100 000	

SUSPENDOVANÉ ČÁSTICE PM2,5
průměrné roční koncentrace

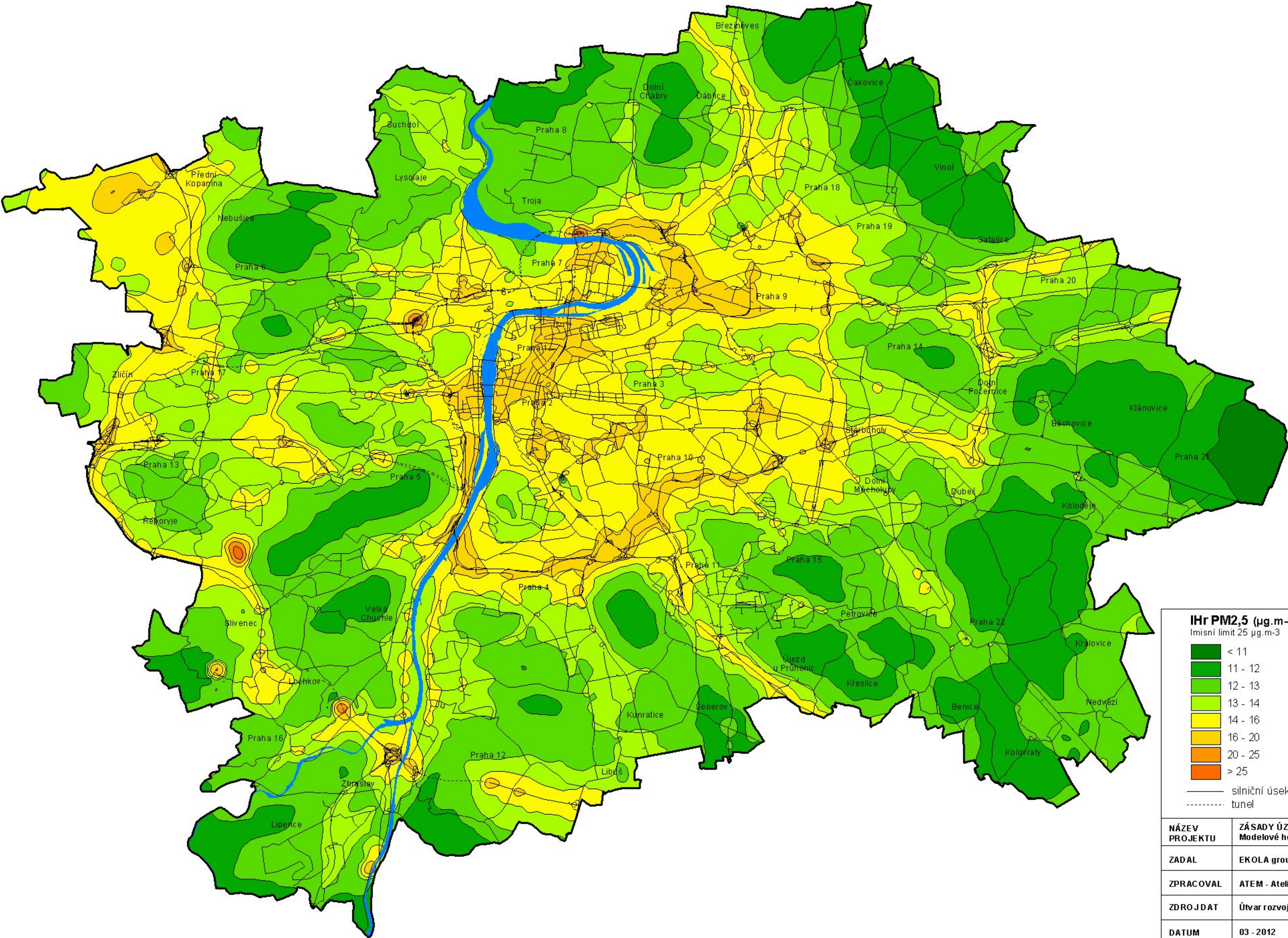
SOUČASNÝ STAV



IHr PM2,5 (µg.m-3) Imisní limit 25 µg.m-3	
<div><div>< 11</div><div>11 - 12</div><div>12 - 13</div><div>13 - 14</div><div>14 - 16</div><div>16 - 20</div><div>20 - 25</div><div>> 25</div></div>	
<div><div>silniční úseky</div><div>tunel</div></div>	
NÁZEV PROJEKTU	ZÁSADY ÚZEMNÍHO ROZVOJE HL. M. PRAHY Modelové hodnocení kvality ovzduší
ZADAL	EKOLA group, spol. s r. o.
ZPRACOVAL	ATEM - Ateliér ekologických modelů, s. r. o.
ZDROJ DAT	Útvar rozvoje hl. m. Prahy
DATUM	03 - 2012
MĚŘÍTKO	1: 100 000

SUSPENDOVANÉ ČÁSTICE PM2,5
průměrné roční koncentrace

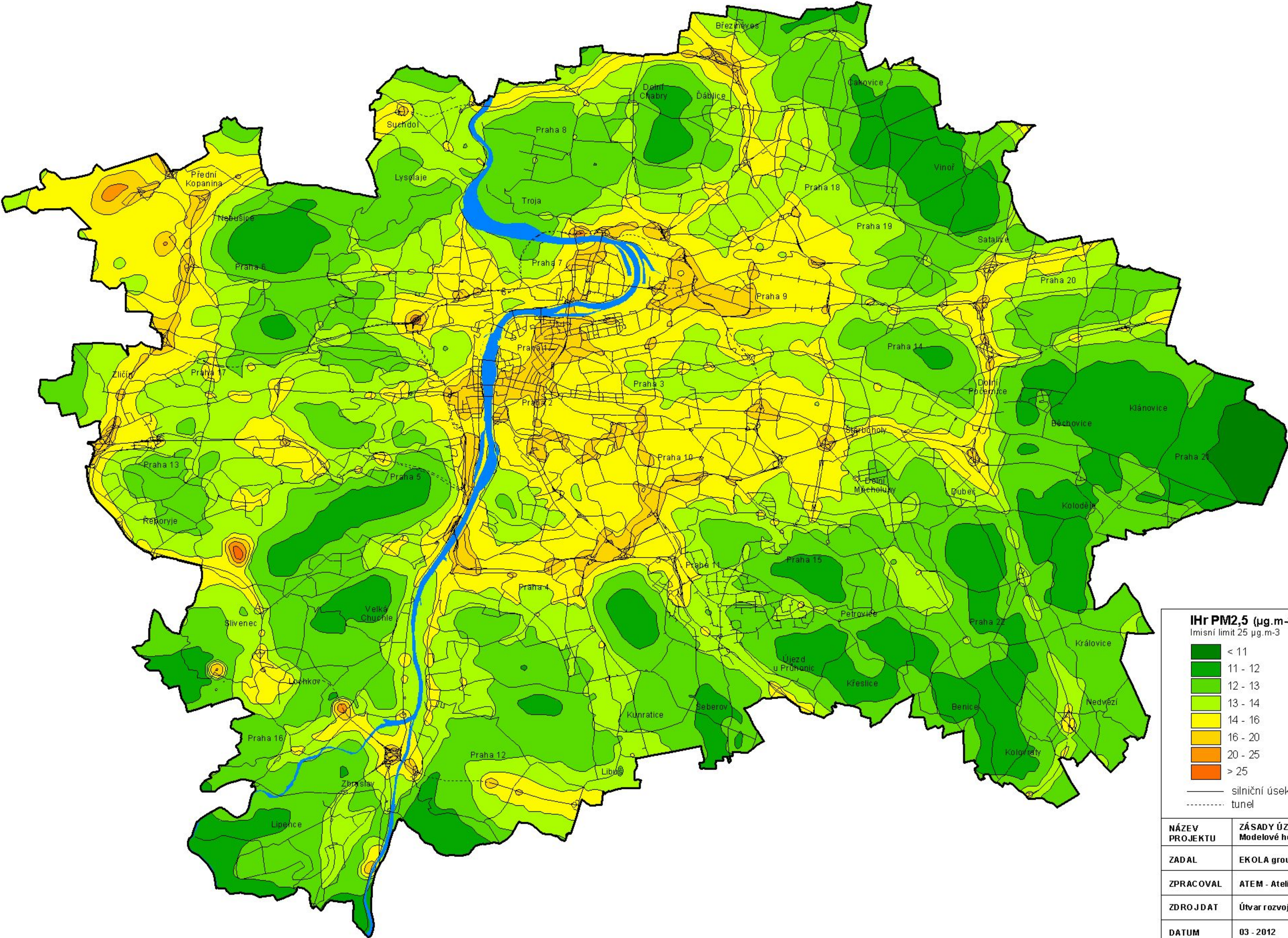
VARIANTA 0



IHr PM2,5 (µg.m-3) Imisní limit 25 µg.m-3	
<div><div>< 11</div><div>11 - 12</div><div>12 - 13</div><div>13 - 14</div><div>14 - 16</div><div>16 - 20</div><div>20 - 25</div><div>> 25</div></div>	
<div><div>silniční úseky</div><div>tunel</div></div>	
NÁZEV PROJEKTU	ZÁSADY ÚZEMNÍHO ROZVOJE HL. M. PRAHY Modelové hodnocení kvality ovzduší
ZADAL	EKOLA group, spol. s r. o.
ZPRACOVAL	ATEM - Ateliér ekologických modelů, s. r. o.
ZDROJ DAT	Útvar rozvoje hl. m. Prahy
DATUM	03 - 2012
MĚŘÍTKO	1: 100 000

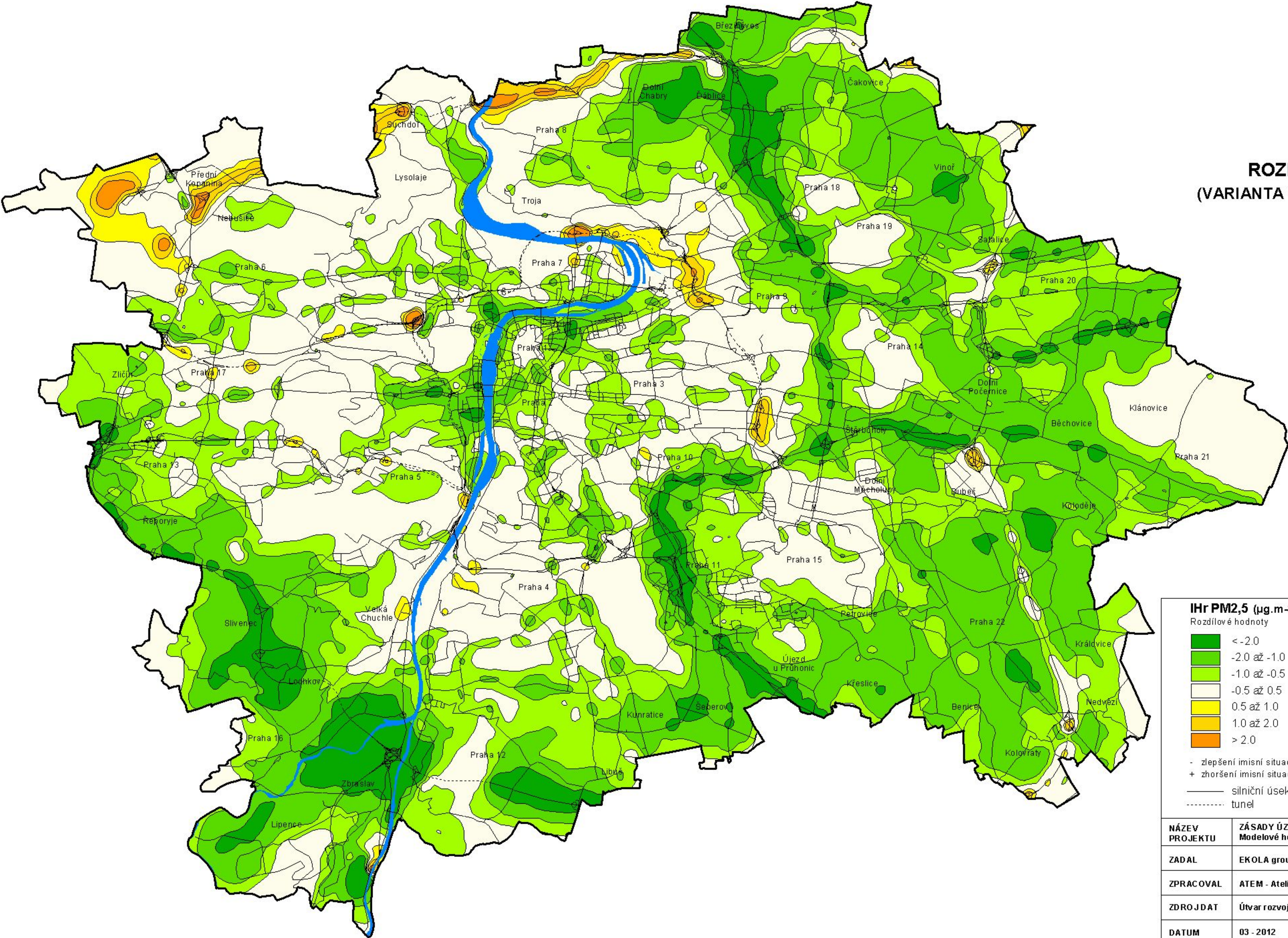
SUSPENDOVANÉ ČÁSTICE PM2,5
průměrné roční koncentrace

VARIANTA 1



IHr PM2,5 (µg.m-3) Imisní limit 25 µg.m-3	
<div><div></div>< 11</div> <div><div></div>11 - 12</div> <div><div></div>12 - 13</div> <div><div></div>13 - 14</div> <div><div></div>14 - 16</div> <div><div></div>16 - 20</div> <div><div></div>20 - 25</div> <div><div></div>> 25</div>	
<div><div></div>silniční úseky</div> <div><div></div>tunel</div>	
NÁZEV PROJEKTU	ZÁSADY ÚZEMNÍHO ROZVOJE HL. M. PRAHY Modelové hodnocení kvality ovzduší
ZADAL	EKOLA group, spol. s r. o.
ZPRACOVAL	ATEM - Ateliér ekologických modelů, s. r. o.
ZDROJ DAT	Útvar rozvoje hl. m. Prahy
DATUM	03 - 2012
MĚŘÍTKO	1: 100 000

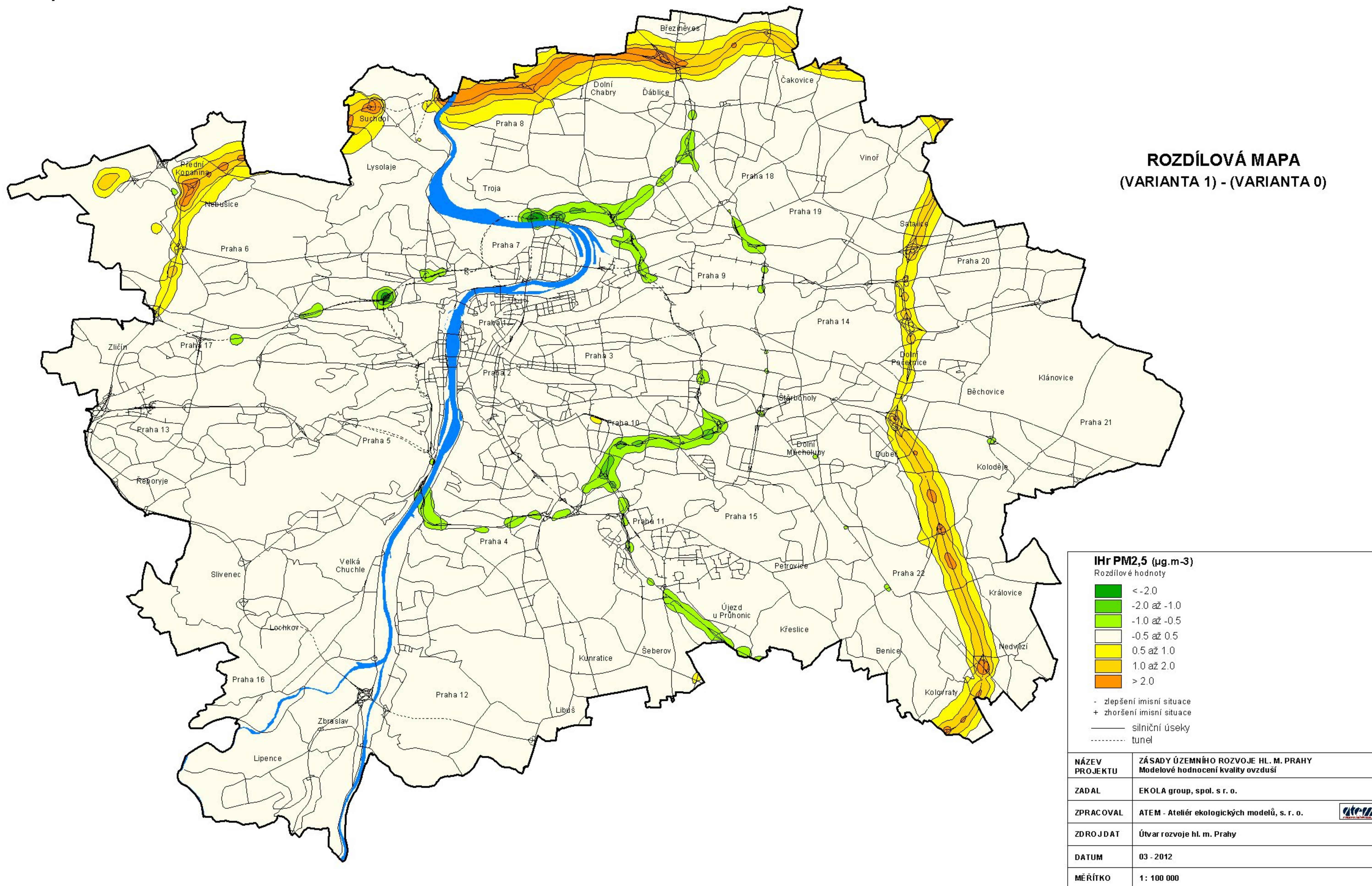
SUSPENDOVANÉ ČÁSTICE PM2,5
průměrné roční koncentrace

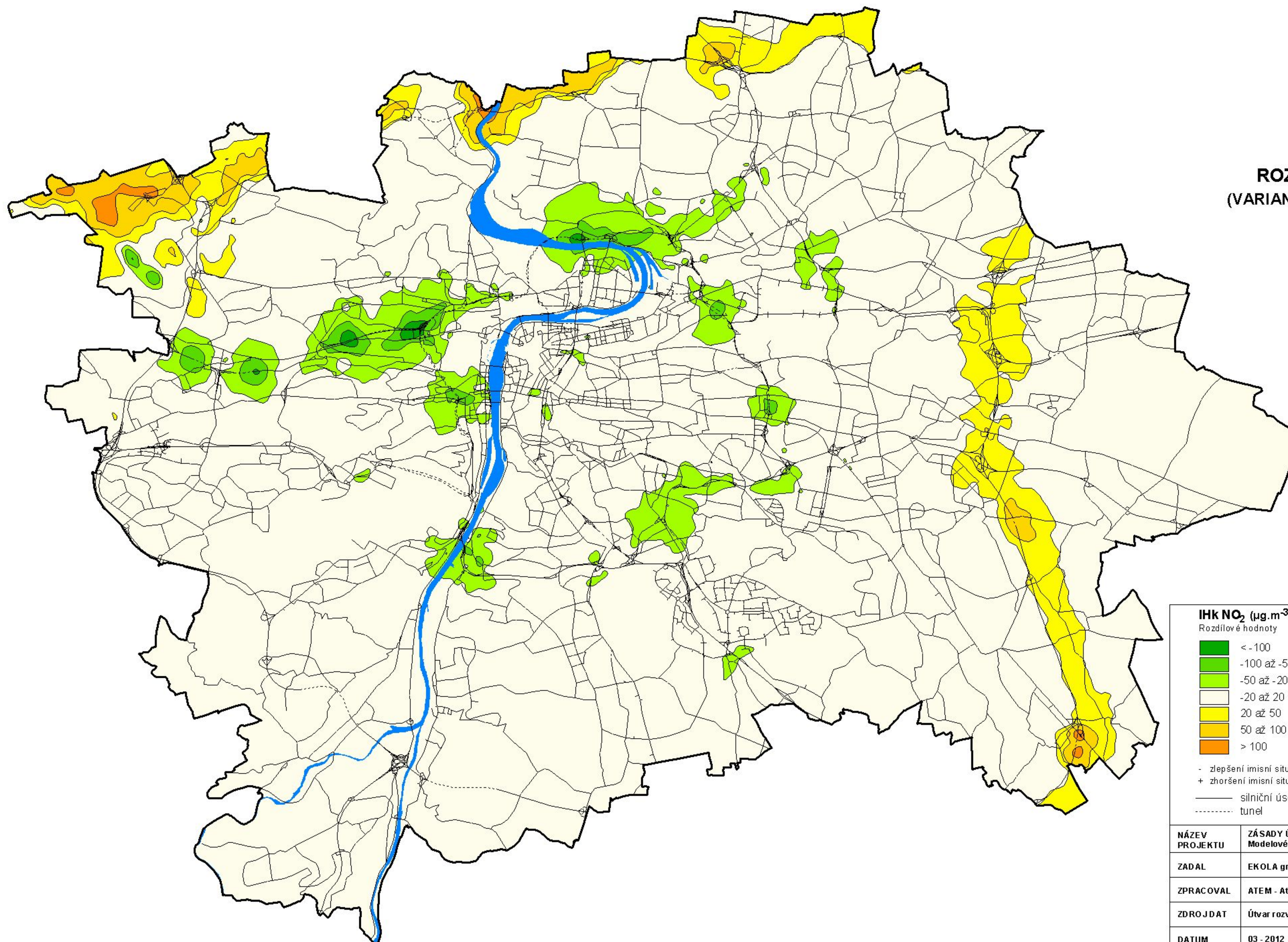


ROZDÍLOVÁ MAPA
(VARIANTA 1) - (SOUČASNÝ STAV)

IHr PM2,5 (µg.m-3) Rozdílové hodnoty	
<div><div></div>< -2.0</div> <div><div></div>-2.0 až -1.0</div> <div><div></div>-1.0 až -0.5</div> <div><div></div>-0.5 až 0.5</div> <div><div></div>0.5 až 1.0</div> <div><div></div>1.0 až 2.0</div> <div><div></div>> 2.0</div>	
- zlepšení imisní situace + zhoršení imisní situace — silniční úseky tunel	
NÁZEV PROJEKTU	ZÁSADY ÚZEMNÍHO ROZVOJE HL. M. PRAHY Modelové hodnocení kvality ovzduší
ZADAL	EKOLA group, spol. s r. o.
ZPRACOVAL	ATEM - Ateliér ekologických modelů, s. r. o.
ZDROJ DAT	Útvar rozvoje hl. m. Prahy
DATUM	03 - 2012
MĚŘÍTKO	1: 100 000

SUSPENDOVANÉ ČÁSTICE PM_{2,5}
průměrné roční koncentrace





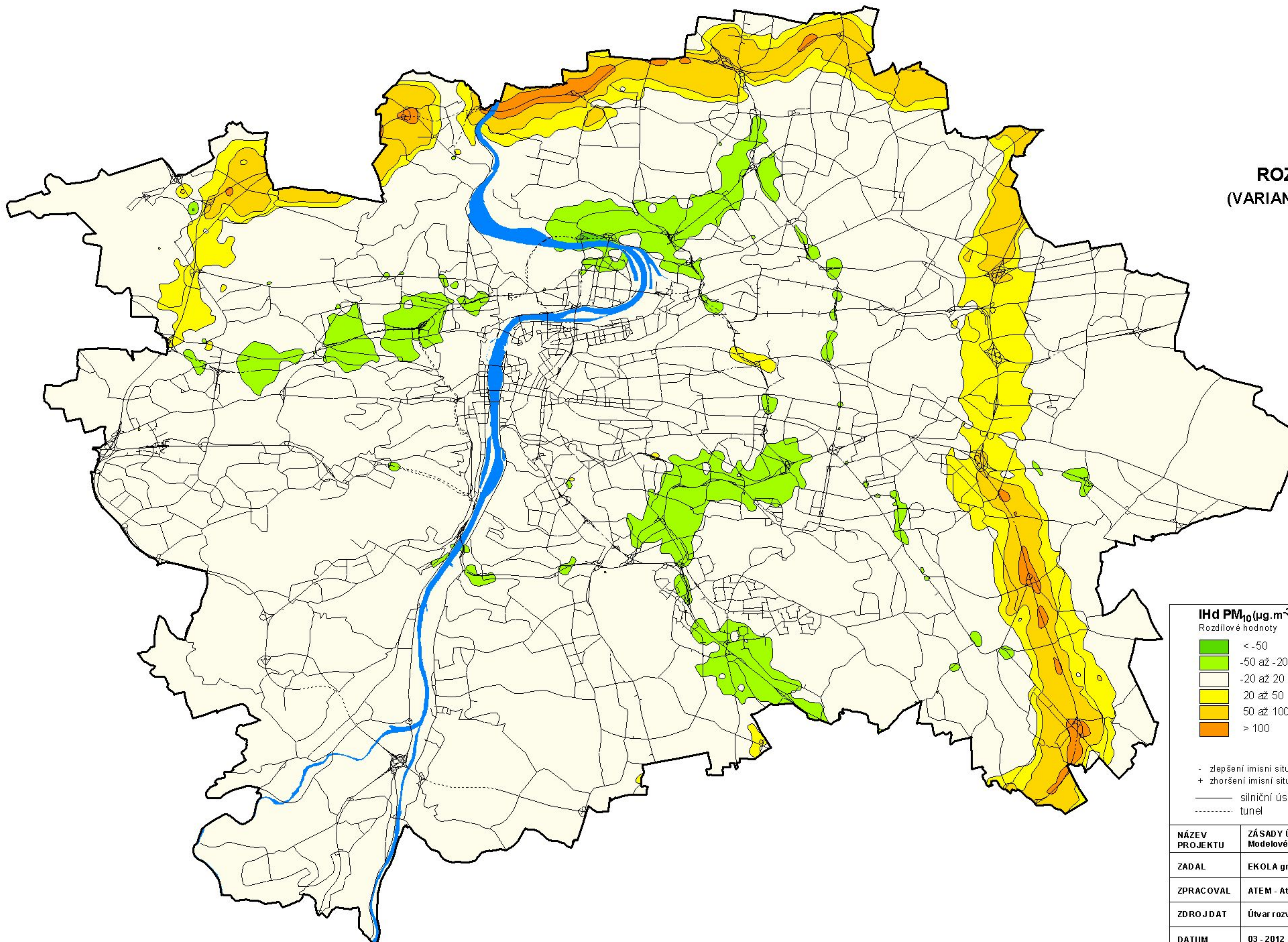
ROZDÍLOVÁ MAPA
(VARIANTA 1) - (VARIANTA 0)


Ihk NO₂ (µg.m⁻³) Rozdílové hodnoty	
	< -100
	-100 až -50
	-50 až -20
	-20 až 20
	20 až 50
	50 až 100
	> 100
- zlepšení imisní situace + zhoršení imisní situace —— silniční úseky ----- tunel	
NÁZEV PROJEKTU	ZÁSADY ÚZEMNÍHO ROZVOJE HL. M. PRAHY Modelové hodnocení kvality ovzduší
ZADAL	EKOLA group, spol. s r. o.
ZPRACOVAL	ATEM - Ateliér ekologických modelů, s. r. o.
ZDROJ DAT	Útvar rozvoje hl. m. Prahy
DATUM	03 - 2012
MĚŘÍTKO	1: 100 000

SUSPENDOVANÉ ČÁSTICE PM 10
maximální denní koncentrace

Výkres 34

ROZDÍLOVÁ MAPA
(VARIANTA 1) - (VARIANTA 0)



IHd PM₁₀(µg.m⁻³) Rozdílové hodnoty	
	< -50
	-50 až -20
	-20 až 20
	20 až 50
	50 až 100
	> 100
- zlepšení imisní situace + zhoršení imisní situace —— silniční úseky ----- tunel	
NÁZEV PROJEKTU	ZÁSADY ÚZEMNÍHO ROZVOJE HL. M. PRAHY Modelové hodnocení kvality ovzduší
ZADAL	EKOLA group, spol. s r. o.
ZPRACOVAL	ATEM - Ateliér ekologických modelů, s. r. o. 
ZDROJ DAT	Útvar rozvoje hl. m. Prahy
DATUM	03 - 2012
MĚŘÍTKO	1: 100 000