





Hlavní město Praha


Středočeský kraj

-  Hranice hl. m. Prahy
-  Předpokládaný rozsah dle zadání změny ÚP SÚ hl. m. Prahy č. 2440/00
-  Imisně hodnocené území
-  Lokality s potenciální možností vzniku synergických vlivů hluku a ovzduší (stav po změně ÚP č. Z 2440/00)

Příloha č. 5 / výkres A.2 - Území potenciálního vzniku synergických vlivů hluku a znečištění ovzduší

Akce: Vyhodnocení vlivů celoměstsky významné změny platného ÚP SÚ hl. m. Prahy č. Z 2440/00 na udržitelný rozvoj území

Objednatel:
Institut plánování a rozvoje hl. m. Prahy
Vyšehradská 57
128 00 Praha 2

Zpracovatel:

EKOLA group, spol. s r.o.
Mistrovská 4
108 00 Praha 10

Vedoucí projektu: Ing. Libor Ládyš
Graficky zpracoval: Ing. Jakub Černý

Datum: listopad 2019
Měřítko: 1 : 40 000

0 250 500 1 000
m



Zpracováno programovými produkty ArcGIS 10.7.1
Podkladová data: IPR, © TopGis, s.r.o.
© EKOLA group, spol. s r.o., 2019