


Příloha č. 5 / výkres A - Nadlimitně zasažená území hlukem a látkami znečišťujícími ovzduší a území potenciálního vzniku synergických vlivů hluku a znečištění ovzduší

Akce: Vyhodnocení vlivů souboru změn platného ÚP SÚ hl. m. Prahy vlny 14 na udržitelný rozvoj území

Objednatel:
Institut plánování a rozvoje hl. m. Prahy
Vyšehradská 57
128 00 Praha 2

Zpracovatel:

EKOLA group, spol. s r.o.
Mistrovská 4
108 00 Praha 10

Vedoucí projektu: Ing. Libor Ládyš
Graficky zpracoval: Bc. Dominik Mach





Datum: duben 2021
Měřítko: 1 : 8 000

0 50 100 200
m

S



Zpracováno programovými produkty ArcGIS 10.7
Podkladová data: IPR, © TopGis s.r.o.
© EKOLA group, spol. s r.o., 2021

-  Rozsah měněných ploch s rozdílným způsobem využití změny Z 3200/14
-  Rozsah měněných ploch s rozdílným způsobem využití změny Z 3201/14
-  Území nadlimitně zatížená hlukem (stav po změnách ÚP č. Z 3200/14 a Z 3201/14)
-  Území s překročeným imisním limitem benzo[a]pyrenu (stav po změnách ÚP č. Z 3200/14 a Z 3201/14)