







**Hlavní město Praha**

**Středočeský kraj**

-  Hranice hl. m. Prahy
-  Předpokládaný rozsah dle zadání změny ÚP SÚ hl. m. Prahy č. 2440/00
-  Imisně hodnocené území
-  Území nadlimitně zatížená hlukem (stav po změně ÚP č. Z 2440/00)
-  Území s překročeným imisním limitem  $PM_{2,5}$  (stav po změně ÚP č. Z 2440/00)
- Imisní limit  $PM_{2,5}$   $20 \mu g.m^{-3}$
-  Území s překročeným imisním limitem benzo[a]pyrenu (stav po změně ÚP č. Z 2440/00)
- Imisní limit benzo[a]pyrenu  $1 ng.m^{-3}$

**Příloha č. 5 / výkres A.1 - Nadlimitně zasažená území  
hlukem a látkami znečišťujícími ovzduší**

Akce: Vyhodnocení vlivů celoměstsky významné změny  
platného ÚP SÚ hl. m. Prahy č. Z 2440/00 na udržitelný rozvoj  
území

Objednatel:  
Institut plánování a rozvoje hl. m. Prahy  
Vyšehradská 57  
128 00 Praha 2

Zpracovatel:  
  
EKOLA group, spol. s r.o.  
Mistrovská 4  
108 00 Praha 10

Vedoucí projektu: Ing. Libor Ládyš  
Graficky zpracoval: Ing. Jakub Černý

Datum: listopad 2019  
Měřítko: 1 : 40 000

0 250 500 1 000  
m



Zpracováno programovými produkty ArcGIS 10.7.1  
Podkladová data: IPR, © TopGis, s.r.o.  
© EKOLA group, spol. s r.o., 2019