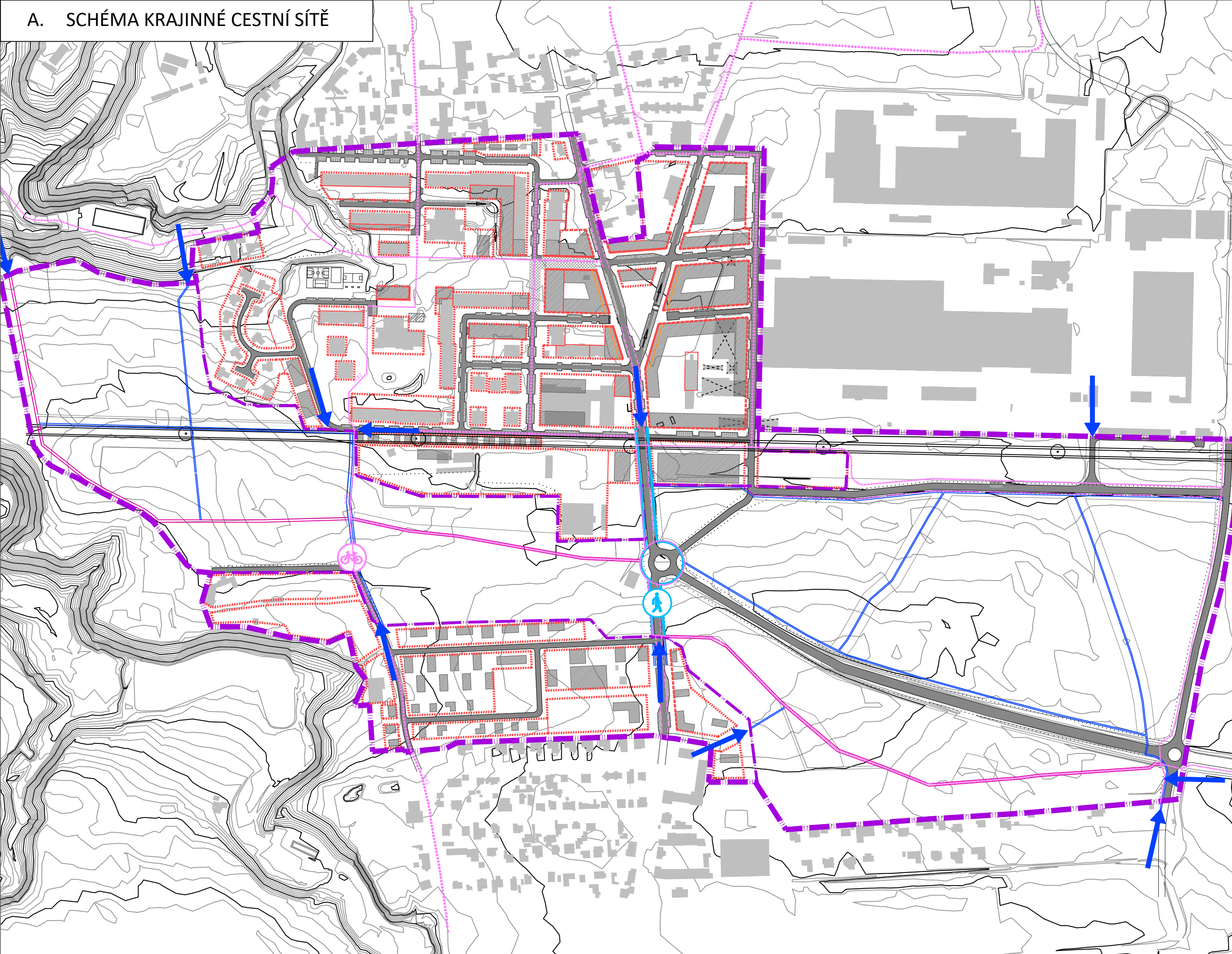
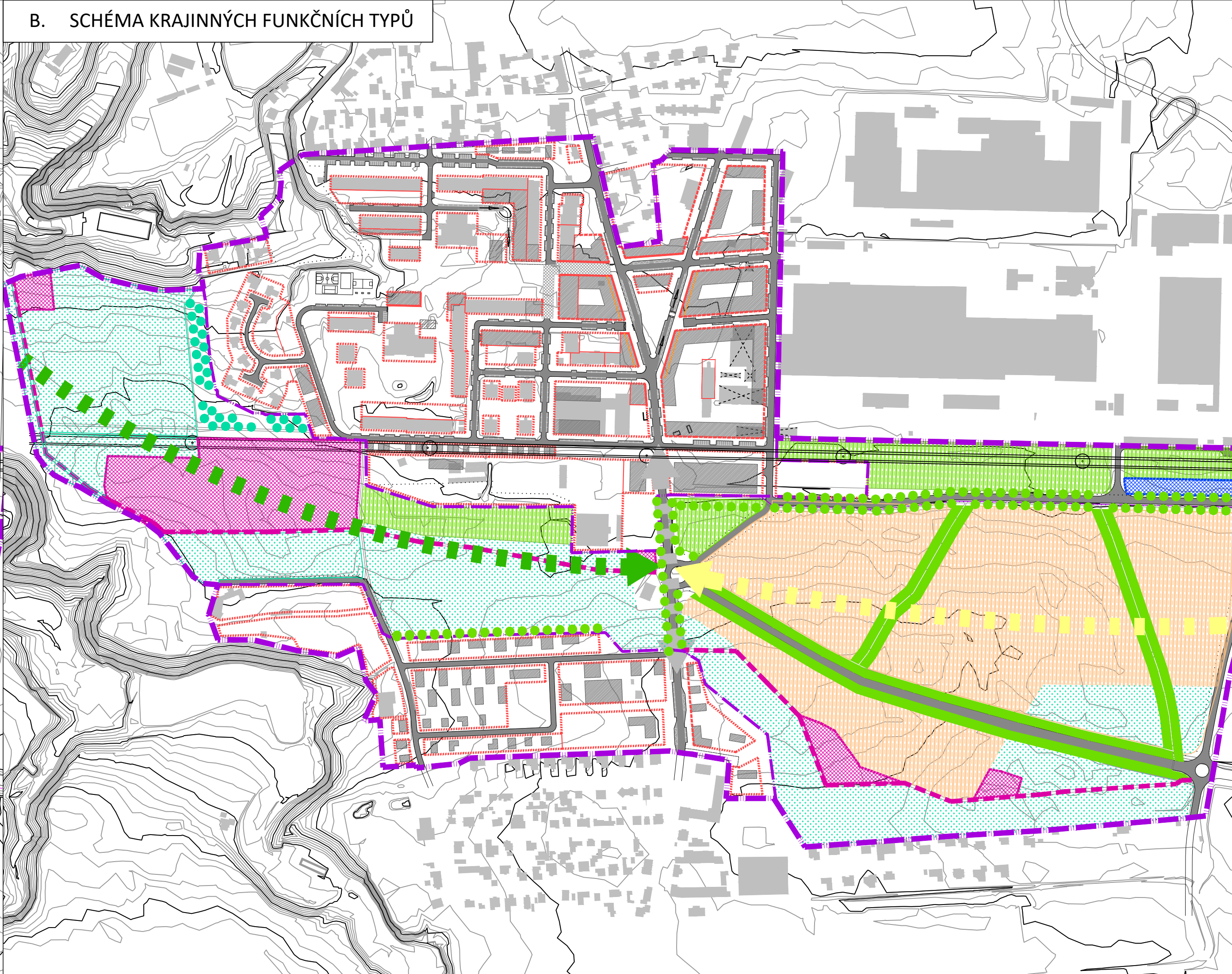


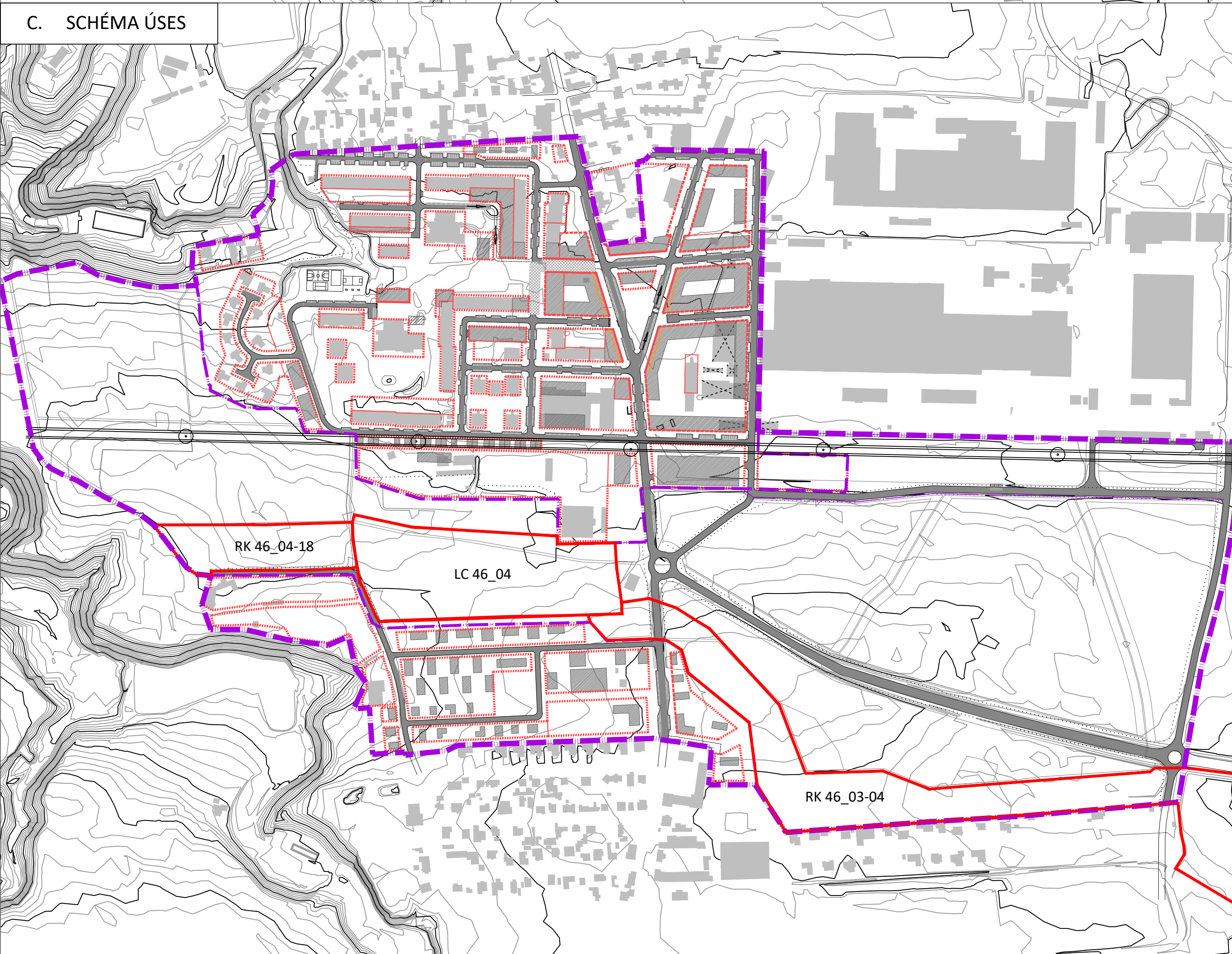
A. SCHÉMA KRAJINNÉ CESTNÍ SÍTĚ



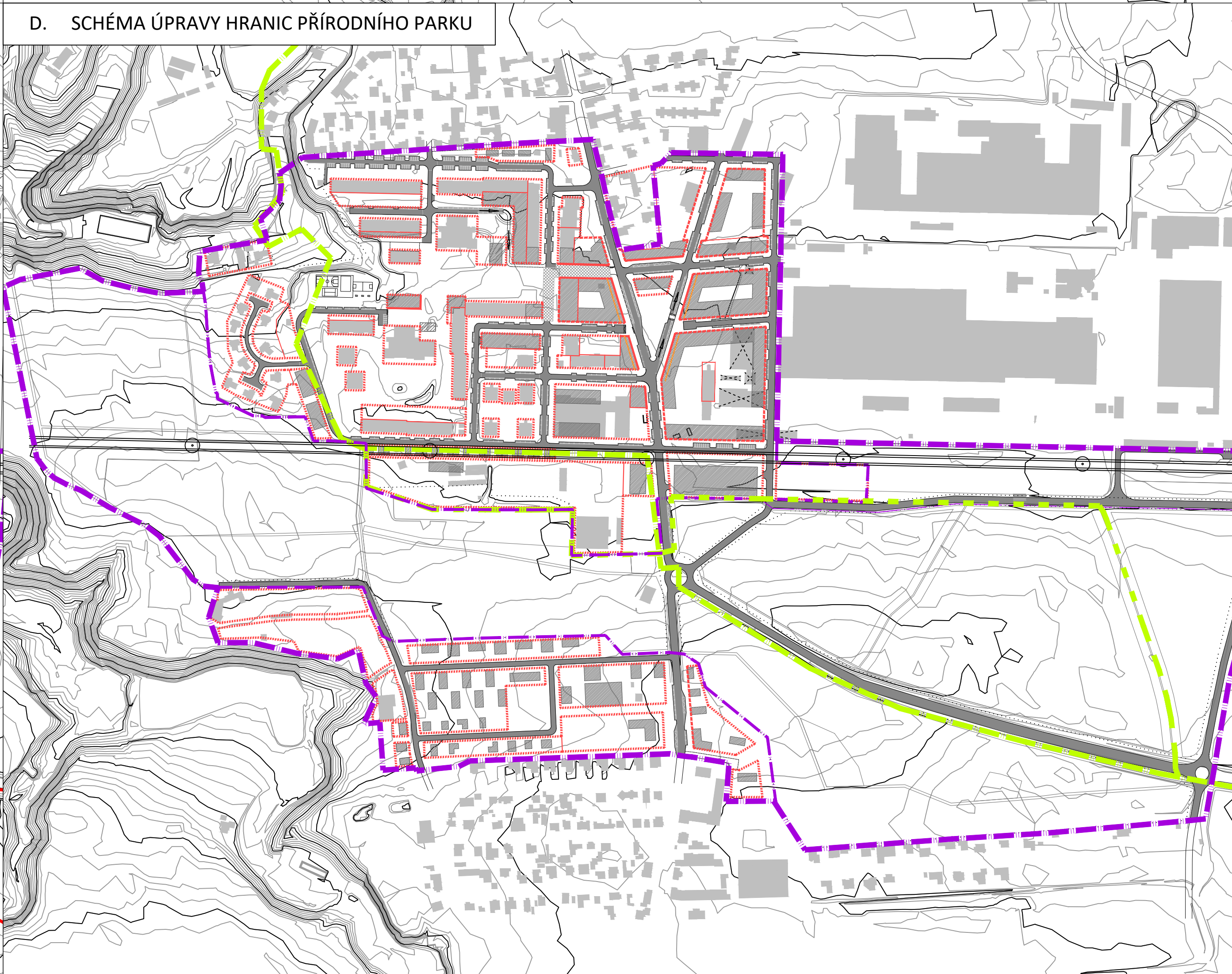
B. SCHÉMA KRAJINNÝCH FUNKČNÍCH TYPŮ



C. SCHÉMA ÚSES



D. SCHÉMA ÚPRAVY HRANIC PŘÍRODNÍHO PARKU



LEGENDA

PODKLADNÍ VRSTVY

urbanismus

budovy

vrstevnice, 5 m

vozovka

doplnění urbanistické struktury

KRAJINNÉ ROZHRANÍ / limity

hranice řešeného území / krajinného rozhraní

hranice krajinného rozhraní

vedení Vln včetně ochranného pásma

KRAJINNÉ ROZHRANÍ / schéma A

hlavní pář propojení městských částí

cyklistické trasy

pářební parková trasa

parkové cesty a chodníky

vstupy do území

KRAJINNÉ ROZHRANÍ / schéma B

rekreační krajinné plochy

plocha pro kompostárnu

větrobrany a ochranná zeleň

úžitkové krajinné plochy // orná půda

úžitkové krajinné plochy // sady, zahrady, vln

přirodní krajinné plochy

uliční stromoradi

výsadby ovocných dřevin / veřejný sad

koncept krajiny / urbanistická osa

koncept krajiny / přírodní osa

koncept krajiny / zemědělská osa

KRAJINNÉ ROZHRANÍ / schéma C

hranice ÚSES

moderní infrastruktura / vřakovací rýhy, pářery

KRAJINNÉ ROZHRANÍ / schéma D

stávající hranice Přírodního parku

úpravená hranice Přírodního parku

ZADAVATEL A POŘIZOVATEL:

Magistrát Hlavního města Prahy

IC: 00064581

DIČ: CZ00064581

Sídlo: Mariánské náměstí 2

110 01 Praha 1

Zastoupené: Ing. Martinem Čermusem

ZHOTOVITEL:

Ing. arch. Tomáš Beneš

ve Štuhách 969/13, 160 00 Praha 6

IC: 88195848

DIČ: CZ840923370

ČKA: 04210

+420 608 910 258

tomasbenes@tb-a.cz

www.tb-a.cz

Tomáš Beneš

architekt

ZPRACOVATEL ŘEŠENÍ:

Ing. Andrea Junková

ČKA: 04342

AKCE:

ÚZEMNÍ STUDIE

OKOLÍ BUDOUCÍ STANICE METRA D

A KRAJINNÉ ROZHRANÍ PÍSNICE

ŘEŠENÍ:

KRAJINÁŘSKÁ ČÁST

STUPEŇ:

ČISTOPIS

NÁZEV DÍLA:

SCHÉMATA SKLADEBNÝCH

ČÁSTÍ KRAJINNÉHO ROZHRANÍ

MĚŘÍTKO:

1:4 000

DATUM:

11/2020

ČÍSLO PŘÍLOHY:

D5.B

ČÍSLO PARÉ: