

# Webová aplikace pro připomínkování návrhu ÚP hl.m. Prahy (Metropolitního plánu):



PŘEDSTAVENÍ  
APLIKACE

PROCES  
PODÁNÍ  
PŘIPOMÍNKY

# APLIKACE PŘIPOMÍNKOVÁNÍ ÚZEMNÍHO PLÁNOVÁNÍ



K čemu slouží?

Kde ji nalezneme?

## K čemu slouží?

- aplikace slouží k vytvoření formuláře s připomínkou pro podání dle správního řádu
- k evidenci podaných připomínek

### *Upozornění:*

*Aplikace neslouží pro samotné podání.  
Vygenerovaný formulář je nutné následně  
podepsat a doručit pořizovateli jedním ze  
způsobů uvedených ve vystavené veřejné  
vyhlášce (email, datovou schránkou,  
poštou či na podatelnu).*

# APLIKACE PŘIPOMÍNKOVÁNÍ ÚZEMNÍHO PLÁNOVÁNÍ



K čemu slouží?

Kde ji nalezneme?

## **Kde aplikaci nalezneme?**

- na veřejné vyhlášce - oznámení o společném jednání a vystavení návrhu Územního plánu hl. m. Prahy (Metropolitního plánu)
- na stránkách pořizovatele (odbor územního rozvoje MHMP), v menu Metropolitní plán
- v brožurách Institutu plánování a rozvoje hlavního města Prahy
- na webu [pup.praha.eu/mp](http://pup.praha.eu/mp)

# **Webová aplikace pro připomínkování návrhu ÚP hl.m. Prahy (Metropolitního plánu):**



**PŘEDSTAVENÍ  
APLIKACE**

**PROCES  
PODÁNÍ  
PŘIPOMÍNKY**

# Proces podání připomínky

PRAHA  
PRAHA  
PRAHA  
PRAHA

HA  
GUE  
GA  
G

**Praha.eu**  
portál hlavního města Prahy

## Připomínkování územního plánování

Systém slouží pro vytvoření formuláře pro podání připomínky dle správního řádu.

Pokud jste zde poprvé, zaregistrujte se [zde](#).

## Přihlášení

E-mail

Heslo

### MENU

**Přihlášení**

Registrace

Zapomenuté heslo

Nápověda

Uživatelská podpora:  
pup@uniprog.cz

### INFORMACE

- Přihlašte se, pokud máte již vytvořený účet.
- Pokud účet ještě nemáte, přejděte na registraci pro vytvoření nového účtu.

## Připomínkování územního plánování

### Registrace

#### Přihlašovací údaje

Prohlášení pro záměrné \*

E-mail \*

Telefon \*

Prohlášení musí být připsáno k záměru a musí obsahovat všechny požadované údaje a být na právní stránce záměru a záměru.

Kontrola textu \*

#### Identifikační údaje

\* fyzická osoba ☐ fyzická osoba podnikající ☐ právnická osoba

Jméno \*

Příjmení \*

Titul před \*

Titul za \*

Delší jméno \*

Jméno příjmení vztah \*

K \*

Jméno příjmení \*

Adresa

Obec \*

PSČ \*

Ulice

Číslo popisné/místní (příloha) / Číslo orientační \*

ID datové schránky

Telefon

Minimální bydlení

Prohlášení a pravidla pro zpracování údajů

Prohlášení podle § 11 zákona o územním plánování a územní správe.

Prohlášení obsahuje všechny údaje potřebné pro vypracování územního plánu a je zpracováno v souladu s požadavky zákona o územním plánování a územní správe. Prohlášení obsahuje všechny údaje potřebné pro vypracování územního plánu a je zpracováno v souladu s požadavky zákona o územním plánování a územní správe. Prohlášení obsahuje všechny údaje potřebné pro vypracování územního plánu a je zpracováno v souladu s požadavky zákona o územním plánování a územní správe.

[Registrační](#)

[Zpět](#)

Informace k postupu

Prohlášení, vypracování, příloha a pravidla pro zpracování údajů a pravidla pro zpracování údajů v souladu s požadavky zákona o územním plánování a územní správe. Prohlášení obsahuje všechny údaje potřebné pro vypracování územního plánu a je zpracováno v souladu s požadavky zákona o územním plánování a územní správe.

Prohlášení obsahuje všechny údaje potřebné pro vypracování územního plánu a je zpracováno v souladu s požadavky zákona o územním plánování a územní správe. Prohlášení obsahuje všechny údaje potřebné pro vypracování územního plánu a je zpracováno v souladu s požadavky zákona o územním plánování a územní správe.

Prohlášení obsahuje všechny údaje potřebné pro vypracování územního plánu a je zpracováno v souladu s požadavky zákona o územním plánování a územní správe. Prohlášení obsahuje všechny údaje potřebné pro vypracování územního plánu a je zpracováno v souladu s požadavky zákona o územním plánování a územní správe.

Prohlášení obsahuje všechny údaje potřebné pro vypracování územního plánu a je zpracováno v souladu s požadavky zákona o územním plánování a územní správe. Prohlášení obsahuje všechny údaje potřebné pro vypracování územního plánu a je zpracováno v souladu s požadavky zákona o územním plánování a územní správe.

#### MENU

[Přihlášení](#)

[Registrace](#)

[Zpracování textu](#)

[Kontrola](#)

[Schvázení přílohy](#)

[příloha/příloha.cz](#)


#### INFORMACE

- [Registrační formulář](#)
- [Prohlášení pro záměrné \\*](#)
- [Zpracování textu](#)
- [Kontrola textu](#)
- [Schvázení přílohy](#)
- [Příloha/příloha.cz](#)



# Proces podání připomínky

← → ↻

**Praha.eu**  
portál hlavního města Prahy

## Připomínkování územního plánování

Systém slouží pro vytvoření formuláře pro podání připomínky dle správního řádu.

Pokud jste zde poprvé, zaregistrujte se [zde](#).

## Přihlášení

E-mail

Heslo

### MENU

- Přihlášení**
- Registrace
- Zapomenuté heslo
- Nápověda
- Uživatelská podpora:  
[pup@uniprog.cz](mailto:pup@uniprog.cz)

### INFORMACE

- Přihlašte se, pokud máte již vytvořený účet.
- Pokud účet ještě nemáte, přejděte na registraci pro vytvoření nového účtu.

## MENU

Úvod

Moje připomínky

Nápověda

Uživatelská podpora:

pup@uniprog.cz

Odhlásit

## INFORMACE

- Úvodní stránka zobrazuje základní informace o projednávané dokumentaci.
  - Pro vytvoření připomínky stiskněte odpovídající tlačítko ve spodní části obrazovky.
- Připomínka**  
Může uplatnit každý, a to nejpozději do 30 dnů ode dne doručení veřejné vyhlášky. K později uplatněným připomínkám se nepřihlíží.

## Připomínkování územního plánování

Systém slouží pro vytvoření formuláře pro podání připomínky dle správního řádu.

**Důležité:** V současné době systém **neslouží pro samotné podání**. Vygenerovaný formulář je nutné následně podepsat a doručit pořízovateli jedním ze způsobů uvedených ve vystavené veřejné vyhlášce o společném jednání (e-mailem, datovou schránkou, poštou či na podatelnu).

Formulář slouží ke sjednocení podání připomínek a podporu elektronické komunikace s úřadem. Formuláře může vyplňovat pouze na základě registrace (uživatelského účtu). Díky uživatelskému účtu s předvyplněnými údaji se údaje automaticky doplní do dalších podání. Po přihlášení k uživatelskému účtu má připomínkuji zároveň přehled o všech svých podaných připomínkách a o stavu jejich vyřizování. Pro MHMP je přínosné zejména datové vyčtení zadaných údajů pro zaevidování připomínky pro jejich zpracování v agendovém informačním systému IS ÚPD.

## Vyjadřujete se k této dokumentaci:

Typ Dokumentace	Změna nového ÚP
Říše	Návrh
Projednávání	Společné jednání
Připomínky zaslat do:	26.07.2018

Další informace:

[Odbor územního rozvoje](#)  
[Kontakty](#)

## Kliknutím na tlačítko vytvoříte připomínku

Nová připomínka

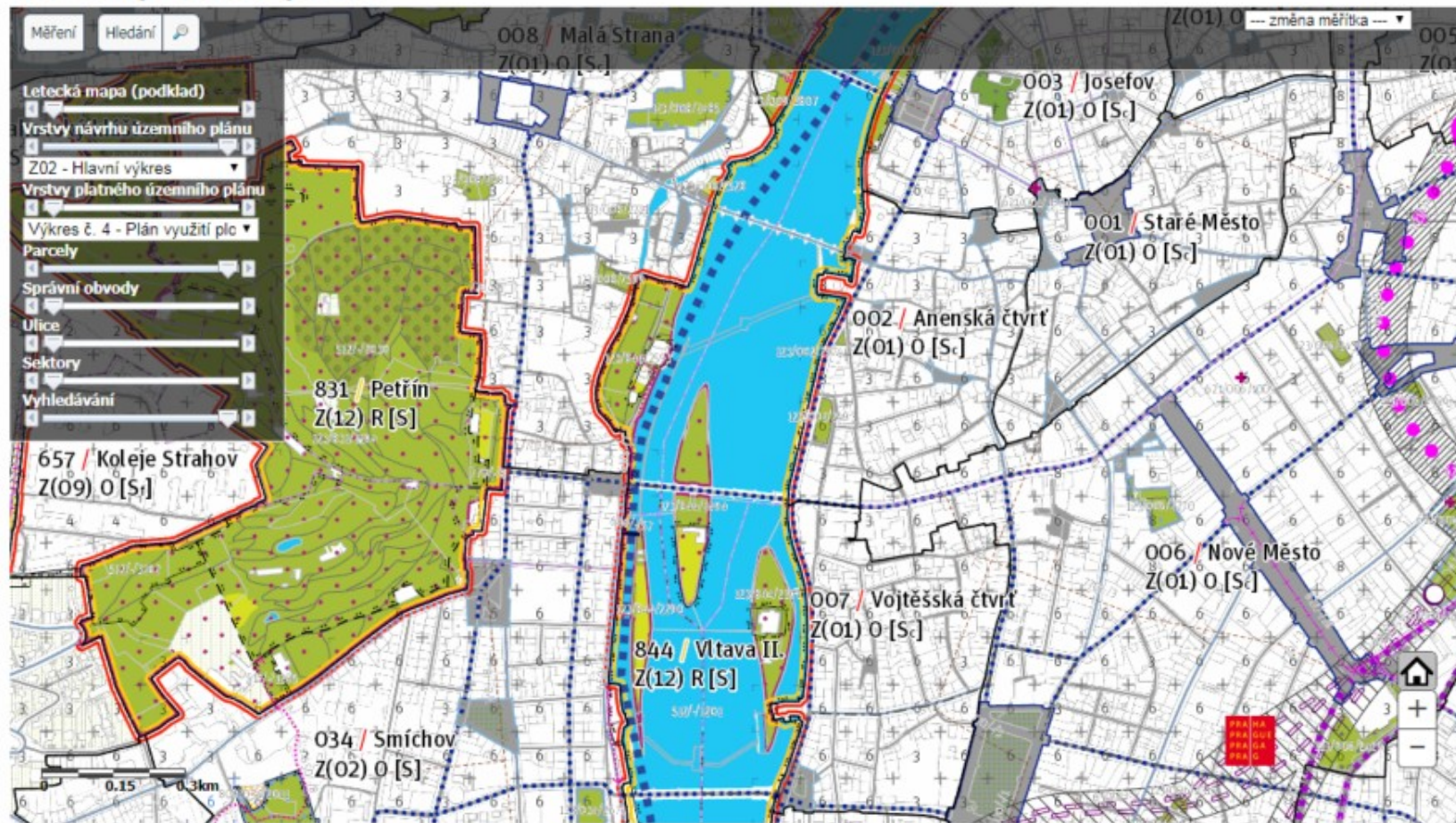
	Číslo změny:	Předmět:	Na mapě:
	1	Nový územní plán hl.m. Prahy	<a href="#">Zobraz mapu</a>

Zobrazuji 1 až 1 z celkem 1 záznamů

Předchozí 1 Další

Nová připomínka

# Metropolitní plán



Legenda k mapovým podkladům je dostupná v [nápoověď](#).

## MENU

Úvod

Moje připomínky

Návod

Uživatelská podpora:

pup@uniprog.cz

Odhlást

## INFORMACE

- Úvodní stránka zobrazuje základní informace o projednávané dokumentaci.
  - Pro vytvoření připomínky stiskněte odpovídající tlačítko ve spodní části obrazovky.
- Připomínka**  
Může uplatnit každý, a to nejpozději do 30 dnů ode dne doručení veřejné vyhlášky. K později uplatněným připomínkám se nepřihlíží.

## Připomínkování územního plánování

Systém slouží pro vytvoření formuláře pro podání připomínky dle správního řádu.

**Důležité:** V současné době systém **neslouží pro samotné podání**. Vygenerovaný formulář je nutné následně podepsat a doručit pořízovateli jedním ze způsobů uvedených ve vystavené veřejné vyhlášce o společném jednání (e-mailem, datovou schránkou, poštou či na podatelnu).

Formulář slouží ke sjednocení podání připomínek a podporu elektronické komunikace s úřadem. Formuláře může vyplňovat pouze na základě registrace (uživatelského účtu). Díky uživatelskému účtu s předvyplněnými údaji se údaje automaticky doplní do dalších podání. Po přihlášení k uživatelskému účtu má připomínkuji zároveň přehled o všech svých podaných připomínkách a o stavu jejich vyřizování. Pro MHMP je přínosné zejména datové vyčtení zadaných údajů pro zaevidování připomínky pro jejich zpracování v agendovém informačním systému IS ÚPD.

## Vyjadřujete se k této dokumentaci:

Typ Dokumentace	Změna nového ÚP
Říše	Návrh
Projednávání	Společné jednání
Připomínky zaslat do:	26.07.2018

Další informace:

[Odbor územního rozvoje](#)  
[Kontakty](#)

## Kliknutím na tlačítko vytvoříte připomínku

Nová připomínka

	Číslo změny:	Předmět:	Na mapě:
	1	Nový územní plán hl.m. Prahy	<a href="#">Zobraz mapu</a>

Zobrazuji 1 až 1 z celkem 1 záznamů

Předchozí 1 Další

Nová připomínka

**MENU**

Grand

slipovito

**napisaka**  
 (šifrovana poruka)  
 pap@unipr.hr

lowest identified state

## INFORMACE

- Ende vaje priporočamo, da vsi udeleženci izpolnijo vprašalnik.
- Dogajanje testovne faze razjasnimo s mlajšimi telesi pripravi silaz v napredne postopke.
- Mlajšemu priporočamo, da vsi udeleženci izpolnijo vprašalnik.
- Po razjasnitvi postopkov izpolnijo vsi udeleženci vprašalnik.

Typ Osłuszewania:	Zestawa rozruchu LR
Wzrost:	81
Wiek:	14 lat
Procedura:	Spodnie podani

Číslo snímku	Weternit
1	Nový čarml'pian klun, Práhy

[illegible]

502 / JOURNAL OF BRIDGE ENGINEERING

Proveďte lokalizaci na mapě

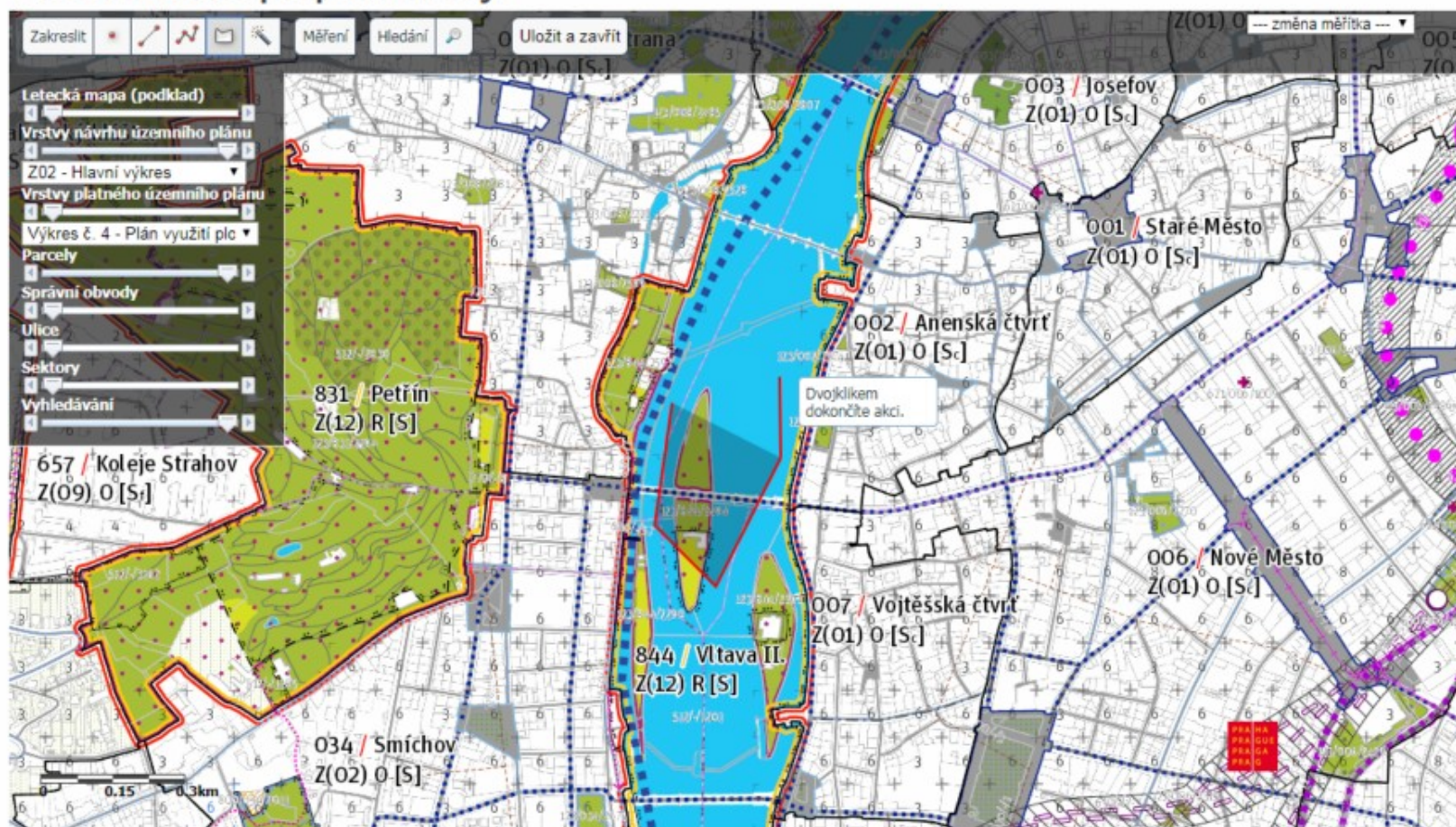
Adet prilik 25

Uzditi Generevat potkni

Smazat afipomeni



## Lokalizace připomínky



Legenda k mapovým podkladům je dostupná v [nápopovědi](#).



967 / 100000

## Lokalizace

Provést lokalizaci na mapě ?

Počet příloh ?:

Uložit

Generovat podání

Smazat připomínky







Revised 11/2005

1. Identifikacijski podaci			
Ime i prezime		Prijeto kod osnove	
Ime prez. (ob. ob.)	Prijeto na I	Tumači	
Titula posla		Titula na	
		Datum nastanka	2017.10.01
Ime i prez. rukov. subjekta			
IC			
Ulica	2017.10.01	Č. pozivni i L. evidencijski	2017
		Č. orientacijski	
PSC	2017	Ostaci	2017
ID datuma i vremena			
Srijeda		Mali, srijeda	
8-maj		2017.10.01	
Ime i prez. jedinice			

Vydání k prozkoumání zprávy plánovací dokumentaci hl. m. Prahy

## II. Uppfærðir þigumínna

Typ dokumentace	Zdrojová nabídka QP
Vina	80
Fáze	Měření
Projevitelnost	Sociální indikátor

Delivered government performance is low

Katastrální území	Parcelní číslo
Číslo změny:	Právní stát
1	Nový územní plán st. v. Poř. by

Test validity:

PE porne le ka li e juvhu navel ho Uzenenhu pda mu hl. re. Pna hy (Bdct ropekilemko pda a).

Na základě veřejné výbavy – oznámení z a společném jednání a vypracování návrhu Územního plánu hl. m. Prahy (Metropolitního plánu) a vyhodnocení návrhu návrhu Územního plánu hl. m. Prahy na úřadování rozvoji Území upřesňují v níže uvedené náležitosti, které přilominky:

[illegible]

Doporučuji, aby toto bylo omezeno pouze na zvláštní mikrobiologický typ a kompaktní plásebu režimů jednoho typu a velkých kompaktních i jiných mikrobiologických typů.

Profil p/10h	
--------------	--

Výskyt lokálnej prednášanej úznej sloj ošarov dokamentov tel. in. Puty

## iii. Získava y rovnoběžnou



Y d m

Jaakko Tormanen

Vrijednosti u g: rojeđ kasele čepene i plikavaci i s ka mentaci i t. m. Priše

# Webová aplikace pro připomínkování návrhu ÚP hl.m. Prahy (Metropolitního plánu):



PŘEDSTAVENÍ  
APLIKACE

PROCES  
PODÁNÍ  
PŘIPOMÍNKY