OBSAH

14 – 20 / 880 – 986 Struktury nezastavitelných lokalit

Příloha č. 3 textové části

Soubory krycích listů (14-20)

Územní plán hlavního města Prahy
Metropolitní plán
Upravený návrh k projednání dle § 52 stavebního zákona

/

Institut plánování a rozvoje hlavního města Prahy
Kancelář metropolitního plánu
Vyšehradská 57, 128 00 Praha 2
<www.iprpraha.cz/metropolitniplan>

© IPR Praha 2022

ZADAVATEL
Hlavní město Praha
Mariánské náměstí 2, 110 01 Praha 1
MUDr. Zdeněk Hřib / (primátor města)

POŘIZOVATEL
Magistrát hlavního města Prahy
Odbor územního rozvoje
Jungmannova 35, 110 00 Praha 1
Ing. Martin Čemus (ředitel odboru)

PROJEKTANT
Institut plánování a rozvoje hlavního města Prahy
Vyšehradská 57, 128 00 Praha 2
Mgr. Ondřej Boháč (ředitel)

IPR / SRM /KMP
AUTORSKÝ TÝM METROPOLITNÍHO PLÁNU

Ing. arch. Michal Leňo (vedoucí Kanceláře metropolitního plánování)

prof. Ing. arch. Roman Koucký
RNDr. Martin Kubeš (krajina)
Ing. Jan Špilar (doprava)
Ing. Petr Hrdlička (městské inženýrství)

Ing. arch. Martin Bukovský / Ing. arch. MgA. Eva Červinková
Ing. arch. Jiří Deyl / Ing. arch. Hana Havlová
Ing. arch. Michaela Jandeková / Ing. arch. Petr Kočička
Ing. arch. Hana Procházková / Ing. Mariana Pytlounová Pančíková

ve spolupráci s ostatními kancelářemi IPR Praha

880 / Malešická stráň

SPRÁVNÍ OBVOD
Praha 10

MĚSTSKÁ ČÁST
Praha 10

KATASTRÁLNÍ ÚZEMÍ
Malešice

ROZLOHA
15 ha

N ZASTAVITELNOST: nezastavitelná	**(19)** TYP STRUKTURY: krajina výrazných údolí
/ R ZPŮSOB VYUŽITÍ: nezastavitelná rekreační	**[S]** MÍRA STABILITY: stabilizovaná

CÍLOVÝ CHARAKTER LOKALITY

Chránit a posilovat cílový charakter nezastavitelné, stabilizované, rekreační lokality Malešická stráň se strukturou krajiny výrazných údolí. Lokalita je součástí krajiny vymezené v ZÚR s názvem Městská krajina Prahy.

Nezastavitelná stabilizovaná rekreační lokalita Malešická stráň je vymezena v mírném svahu orientovaném k severu, kde byl založen lesopark. Cílem je posílit charakter krajiny výrazných údolí a rekreační využití zvýšením prostupnosti pěšími cestami a napojením na uliční prostranství okolních lokalit.

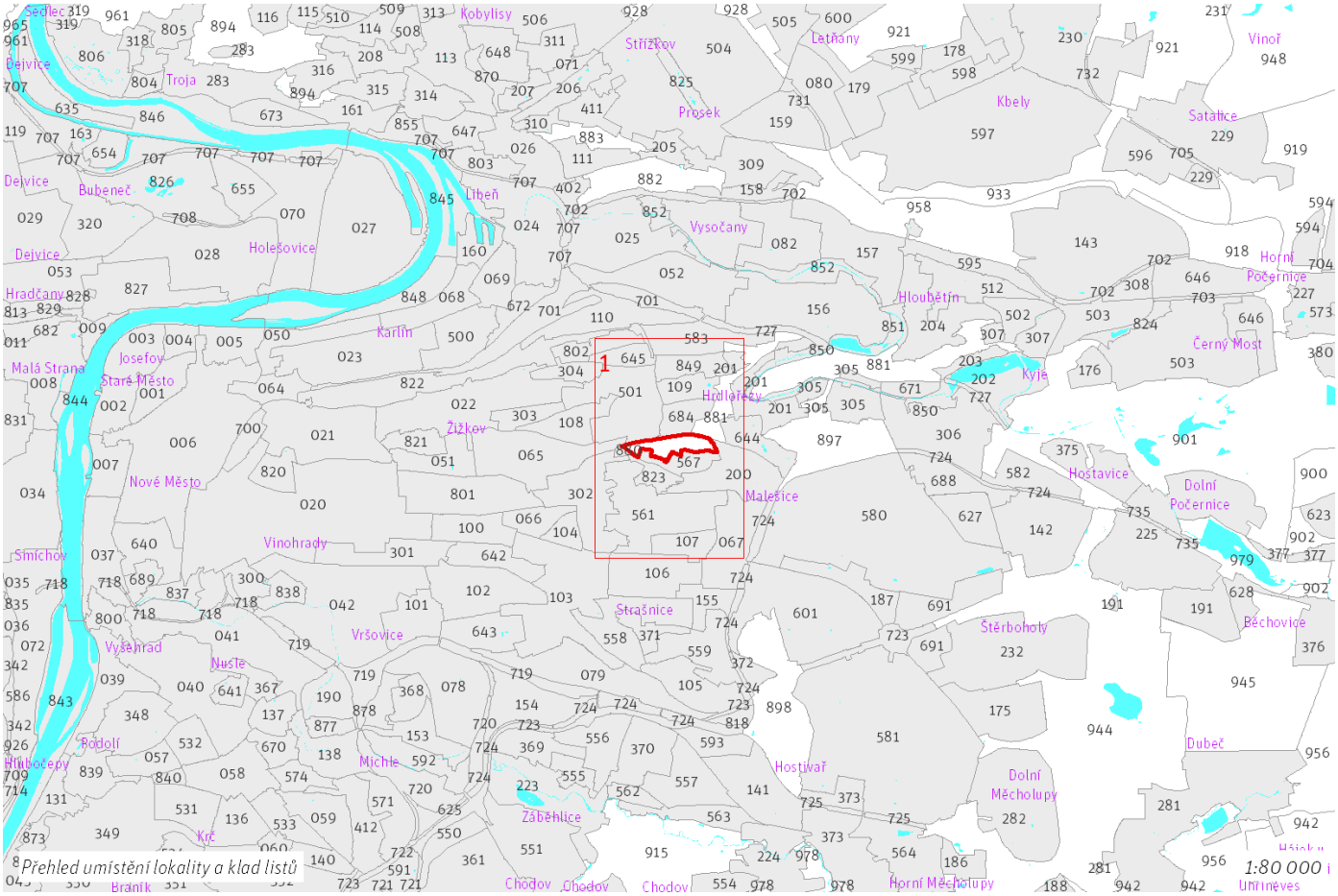


500/-/3601
500/-/3602
500/-/3058
123/849/2051
123/109/2456
730/881/1017
123/201/2542
123/881/2146
611/881/1024
411/501/2182
(04) 55-35
650/-/9
610/-/83
622/-/15
123/880/2389
411/302/2181
(04) 55-35
760/-/55
760/302/1002
411/567/2110
(04) 55-35
411/567/2435
(09) /20/
800/567/2273
123/823/2588
411/200/2149
(05) 30-20
411/200/2518
(05) 30-20
123/200/2795
622/-/16
411/067/2317
(03) 35/5/5 85-50
123/561/3122
123/107/2804
123/107/2805
123/106/2579
123/106/3176
List 1/1 1:10 000

100 / OTEVŘENÁ KRAJINA

-> (19) Krajina výrazných údolí, čl. 59

Krajinné parky
123/880/2389 Malešická stráň - čtvrťový park
-> Krajinné rozhraní a krajinný park, čl. 109

200 / VYSTAVĚNÉ PROSTŘEDÍ

Individuální regulativy nejsou stanoveny.

300 / VYUŽITÍ ÚZEMÍ

-> Nezastavitelná rekreační lokalita, čl. 65
Individuální regulativy nejsou stanoveny.

400 / STABILITA A MÍRA VYUŽITÍ ÚZEMÍ

-> Typy stability lokalit, čl. 69

Individuální regulativy nejsou stanoveny.

500 / KRAJINNÁ INFRASTRUKTURA

Individuální regulativy nejsou stanoveny.

600 / DOPRAVNÍ INFRASTRUKTURA

Systém pozemních komunikací
610/-/83 Rekonstrukce Malešické ul. a nové napojení na ul. Českobrodskou (Jarovská třída) — návrh
-> Systém pozemních komunikací, čl. 118 - 120

Veřejná doprava / Tramvajová doprava
622/-/15 Tramvajová trať Olšanská (Jana Želivského) - Jarov — návrh
-> Systém veřejné dopravy, čl. 121
-> Tramvajová doprava, čl. 123

Bezmotorová doprava
650/-/9 Cyklotrasa na Nákladovém nádraží Žižkov — návrh
-> Bezmotorová doprava, čl. 127 - 128

700 / TECHNICKÁ INFRASTRUKTURA

Zásobování elektrickou energií
760/-/55 Kabelový tunel Strašnice — návrh
-> Zásobování elektrickou energií, čl. 139

800 / VEŘEJNÁ VYBAVENOST

Individuální regulativy nejsou stanoveny.

900 / VEŘEJNÝ ZÁJEM

Veřejně prospěšné stavby dopravní infrastruktury
910-610/-/83 Rekonstrukce Malešické ul. a nové napojení na ul. Českobrodskou (Jarovská třída)
910-622/-/15 Tramvajová trať Olšanská (Jana Želivského) - Jarov

Veřejně prospěšné stavby technické infrastruktury
910-760/-/55 Kabelový tunel Strašnice

-> Veřejně prospěšné stavby, veřejně prospěšná opatření, stavby a opatření k zajišťování obrany a bezpečnost státu a plochy asanací, čl. 150 - 151
Navrhované veřejně prospěšné stavby, veřejně prospěšná opatření, stavby a opatření k zajišťování obrany a bezpečnost státu jsou vymezeny v grafické

části ve výkrese Z 04.

881 / Smetanka

SPRÁVNÍ OBVOD

Praha 10, Praha 14, Praha 3, Praha 9

MĚSTSKÁ ČÁST

Praha 10, Praha 14, Praha 3, Praha 9

KATASTRÁLNÍ ÚZEMÍ

Hloubětín, Hrdlořezy, Kyje, Malešice, Vysočany, Žižkov

ROZLOHA

96 ha

N ZASTAVITELNOST: nezastavitelná	**(19)** TYP STRUKTURY: krajina výrazných údolí
/ R ZPŮSOB VYUŽITÍ: nezastavitelná rekreační	**[S]** MÍRA STABILITY: stabilizovaná

CÍLOVÝ CHARAKTER LOKALITY

Chránit a posilovat cílový charakter nezastavitelné, stabilizované, rekreační lokality Smetanka se strukturou krajiny výrazných údolí. Lokalita je součástí krajiny vymezené v ZÚR s názvem Městská krajina Prahy.

Nezastavitelná stabilizovaná rekreační lokalita Smetanka je vymezena ve svazích nad potokem Rokytka, území dominuje výrazný zalesněný hřeben západo-východní orientace Smetanka – Aloisov. Cílem je posílit charakter krajiny výrazných údolí a rekreační využití zvýšením prostupnosti území pěšími cestami a napojením na uliční prostranství okolních lokalit.

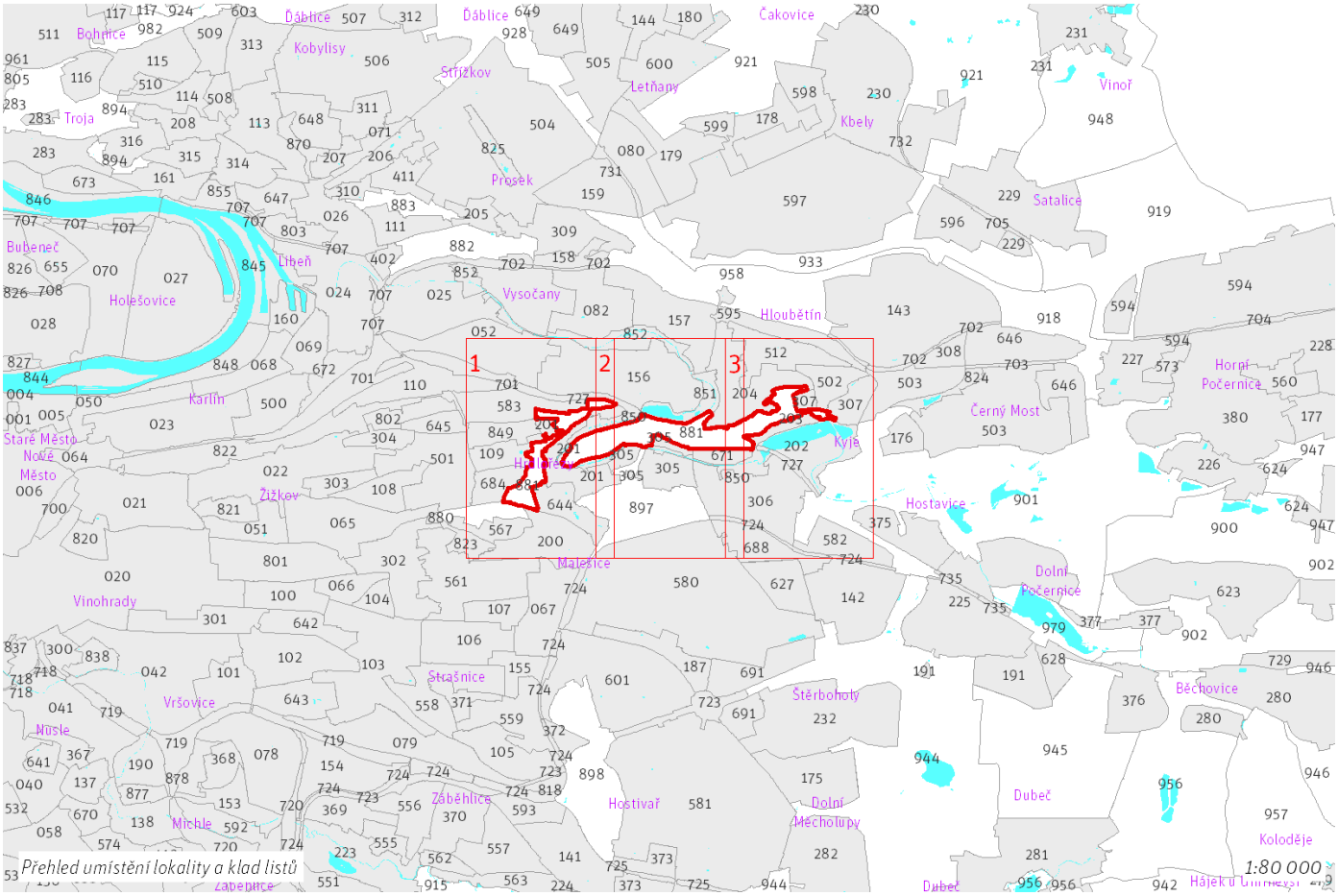


List 1/3 1:10 000


412/852/5388
123/852/2899
500/-/3044
500/-/3583
[415/852/6019]
730/852/1055
411/157/2169
(04) 55-35
500/-/3584
411/156/2341
(04) 25/10/5 55-35
411/156/2340
(04) 25/10/5 55-35
411/156/2531
(04) 55-35
611/204/1027
123/204/2314
411/156/2339
(04) 25/10/5 55-35
411/156/2542
(04) 55-35
500/-/3584
412/851/5019
650/-/106
630/-/3
711/851/1008
500/-/3045
123/851/2362
500/-/3585
650/-/106
630/-/5
500/-/3598
630/-/19
123/881/3232
650/-/106
500/-/3046
712/881/1003
412/850/5393
500/-/3586
411/671/2124
(09) /20/
412/850/5371
411/201/2143
(06) 35-20
123/305/2346
123/305/2222
412/850/5354
630/-/3
630/-/53
123/897/2367
630/-/53
123/897/2625
413/306/2722
(06) 35-20
630/724/1051
630/-/4
650/-/9
413/580/2298
(08)
630/580/1060
630/580/1003
List 2/3 1:10 000

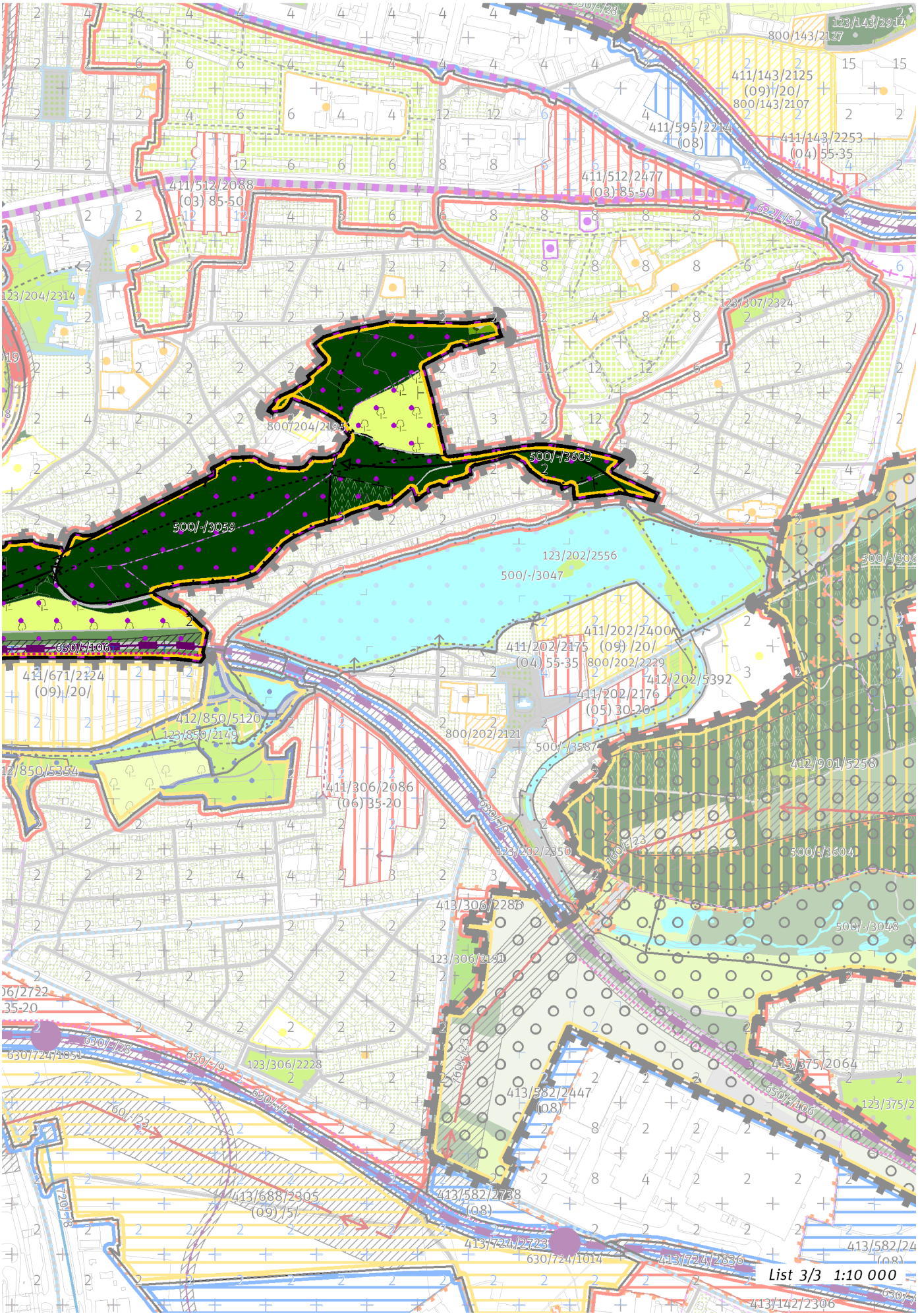
List 3/3 1:10 000

100 / OTEVŘENÁ KRAJINA

-> (19) Krajina výrazných údolí, čl. 59

Krajinné parky
123/881/2086 Na Vinici - metropolitní park
123/881/2146 Třešňovka II. - čtvrťový park
123/881/3232 Smetanka - Aloisov - metropolitní park

-> Krajinné rozhraní a krajinný park, čl. 109

200 / VYSTAVĚNÉ PROSTŘEDÍ

Individuální regulativy nejsou stanoveny.

300 / VYUŽITÍ ÚZEMÍ

-> Nezastavitelná rekreační lokalita, čl. 65
Individuální regulativy nejsou stanoveny.

400 / STABILITA A MÍRA VYUŽITÍ ÚZEMÍ

-> Typy stability lokalit, čl. 69

Individuální regulativy nejsou stanoveny.

500 / KRAJINNÁ INFRASTRUKTURA

Skladebné části ÚSES
500/-/3045 LBC Hořejší rybník — v přesných hranicích
500/-/3046 LBC Smetanka — v přesných hranicích
500/-/3059 LBC Aloisov — v přesných hranicích
500/-/3584 LBK Rokytka — v přesných hranicích
500/-/3586 LBK Rokytka — v přesných hranicích
500/-/3598 LBK Vítkov - Vidrholec — v prostoru k upřesnění, minimální šířka 15 m
500/-/3602 LBK Vítkov - Vidrholec — v prostoru k upřesnění, minimální šířka 15 m
500/-/3603 LBK Vítkov - Vidrholec — v prostoru k upřesnění, minimální šířka 15 m
-> Územní systém ekologické stability, čl. 113 - 116

600 / DOPRAVNÍ INFRASTRUKTURA

Systém pozemních komunikací
610/-/121 Městský okruh Balabenka - Jarov — návrh
610/-/122 Městský okruh Jarov - Štěrboholská radiála — návrh
610/-/83 Rekonstrukce Malešické ul. a nové napojení na ul. Českobrodskou (Jarovská třída) — návrh
611/881/1024 Mimoúrovňová křižovatka Hrdlořezy, součást Městského okruhu — návrh
-> Systém pozemních komunikací, čl. 118 - 120

Veřejná doprava / Tramvajová doprava
622/-/15 Tramvajová trať Olšanská (Jana Želivského) - Jarov — návrh
-> Systém veřejné dopravy, čl. 121
-> Tramvajová doprava, čl. 123

Železniční doprava
630/-/3 Železniční trať Praha-Libeň – Praha-Hostivař — návrh
630/-/9 Železniční trať Praha – Kolín — návrh
-> Železniční doprava, čl. 126

Bezmotorová doprava
650/-/106 Cyklotrasa podél trati na Kolín A 5 — návrh
650/-/9 Cyklotrasa na Nákladovém nádraží Žižkov — návrh
-> Bezmotorová doprava, čl. 127 - 128

700 / TECHNICKÁ INFRASTRUKTURA

Protipovodňová ochrana
712/881/1003 Protipovodňové opatření plošné Rokytka 3 (Smetanka) — návrh
-> Protipovodňová ochrana a opatření, čl. 133

Odkanalizování území
730/881/1017 Záchytná nádrž Mezitraťová — návrh
-> Odkanalizování území, čl. 136

800 / VEŘEJNÁ VYBAVENOST

Individuální regulativy nejsou stanoveny.

900 / VEŘEJNÝ ZÁJEM

Veřejně prospěšné stavby dopravní infrastruktury
910-610/-/121 Městský okruh Balabenka - Jarov
910-610/-/122 Městský okruh Jarov - Štěrboholská radiála
910-610/-/83 Rekonstrukce Malešické ul. a nové napojení na ul. Českobrodskou (Jarovská třída)
910-622/-/15 Tramvajová trať Olšanská (Jana Želivského) - Jarov
910-630/-/3 Železniční trať Praha-Libeň – Praha-Hostivař
910-630/-/9 Železniční trať Praha – Kolín

Veřejně prospěšné stavby technické infrastruktury
910-730/881/1017 Záchytná nádrž Mezitraťová

Veřejně prospěšná opatření pro ochranu před povodněmi a jinými přírodními katastrofami
921-712/881/1003 Protipovodňové opatření plošné Rokytka 3 (Smetanka)

-> Veřejně prospěšné stavby, veřejně prospěšná opatření, stavby a opatření k zajišťování obrany a bezpečnost státu a plochy asanací, čl. 150 - 151
Navrhované veřejně prospěšné stavby, veřejně prospěšná opatření, stavby a opatření k zajišťování obrany a bezpečnost státu jsou vymezeny v grafické části ve výkrese Z 04.

882 / Vinice Máchalka

SPRÁVNÍ OBVOD
Praha 8, Praha 9

MĚSTSKÁ ČÁST
Praha 8, Praha 9

KATASTRÁLNÍ ÚZEMÍ
Libeň, Prosek, Vysočany

ROZLOHA
43 ha

N ZASTAVITELNOST: nezastavitelná	**(19)** TYP STRUKTURY: krajina výrazných údolí
/ R ZPŮSOB VYUŽITÍ: nezastavitelná rekreační	**[S]** MÍRA STABILITY: stabilizovaná

CÍLOVÝ CHARAKTER LOKALITY

Chránit a posilovat cílový charakter nezastavitelné, stabilizované, rekreační lokality Vinice Máchalka se strukturou krajiny výrazných údolí. Lokalita je součástí krajiny vymezené v ZÚR s názvem Městská krajina Prahy.

Nezastavitelná stabilizovaná rekreační lokalita Vinice Máchalka je vymezena v jižně orientovaném svahu na pravém břehu potoka Rokytka. Cílem je posílit charakter krajiny výrazných údolí a rekreační využití parků Vinice Máchalka a Flajšnerka a zvýšit prostupnost pěšími cestami a napojením na uliční prostranství okolních lokalit.

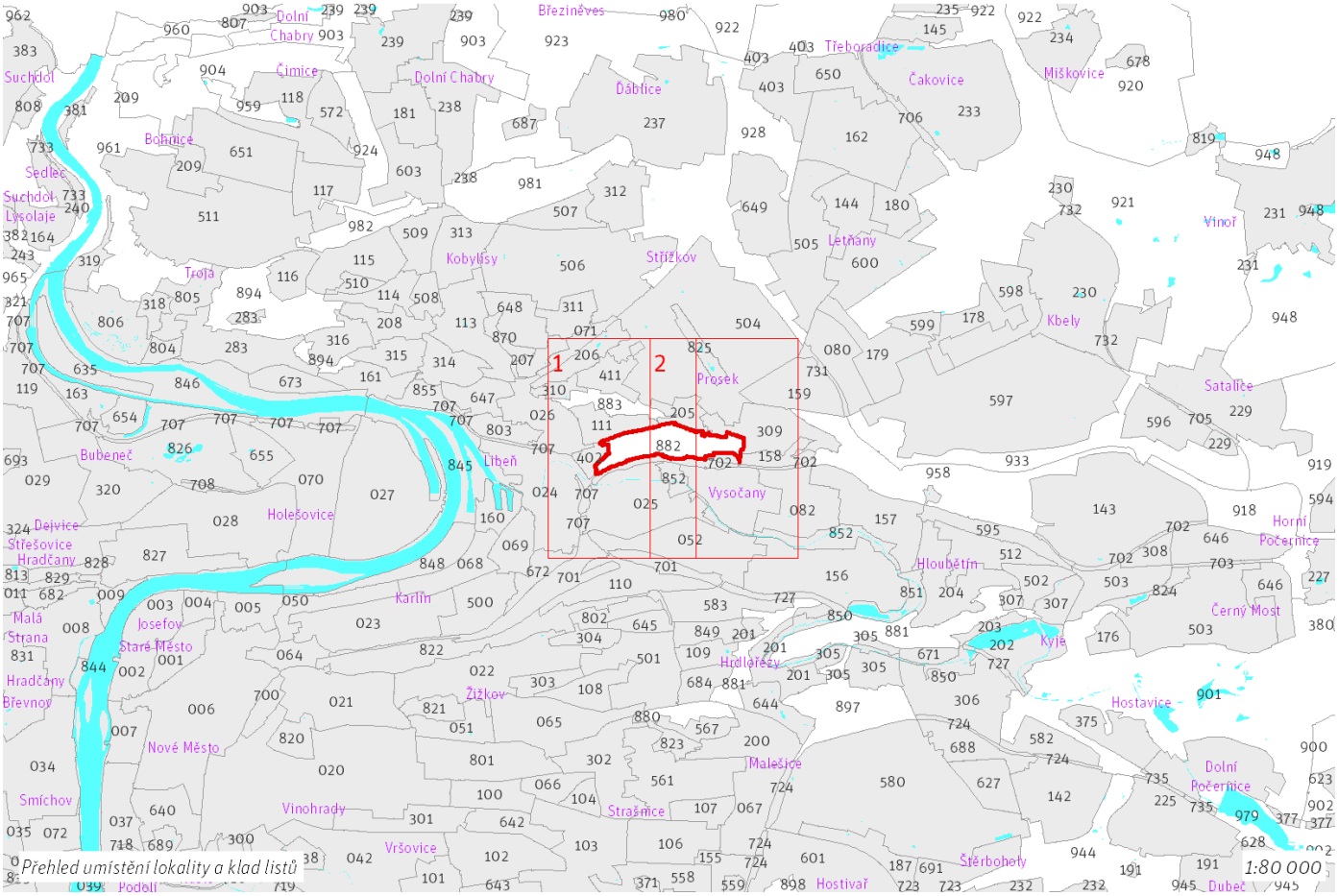


List 1/2 1:10 000

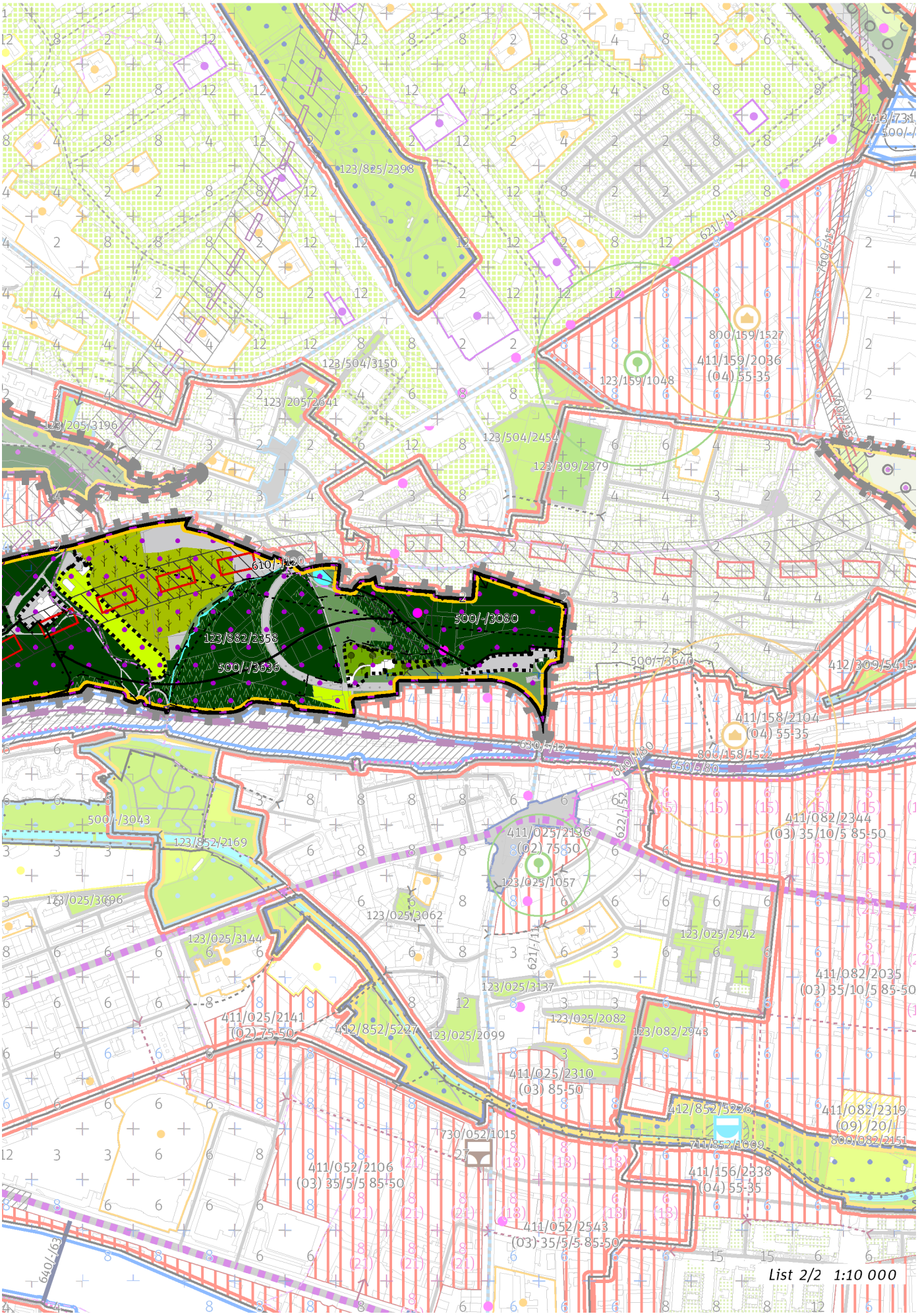
123/825/2398
123/504/3150
123/205/2641
123/205/3196
123/504/2454
123/309/2379
123/159/1048
800/159/1527
411/159/2036
(04) 55-35
610/-/120
500/-/3080
123/882/2358
500/-/3636
500/-/3640
412/309/5415
411/158/2104
(04) 55-35
800/158/1522
630/-/12
640/-/80
650/-/80
500/-/3043
123/852/2169
411/025/2136
(02) 75-50
123/025/1057
411/082/2344
(03) 35/10/5 85-50
123/025/3096
123/025/3062
123/025/3144
123/025/2942
411/082/2035
(03) 35/10/5 85-50
123/025/3137
411/025/2141
(02) 75-50
412/852/5227
123/025/2099
123/025/2082
123/082/2943
411/025/2310
(03) 85-50
412/852/5226
411/082/2319
(09) /20/
800/082/2151
730/052/1015
411/852/1009
411/156/2338
(04) 55-35
411/052/2106
(03) 35/5/5 85-50
411/052/2543
(03) 35/5/5 85-50
List 2/2 1:10 000

100 / OTEVŘENÁ KRAJINA

-> (19) Krajina výrazných údolí, čl. 59

Krajinné parky

123/882/2358 Vinice Máchalka - metropolitní park

-> Krajinné rozhraní a krajinný park, čl. 109

200 / VYSTAVĚNÉ PROSTŘEDÍ

Individuální regulativy nejsou stanoveny.

300 / VYUŽITÍ ÚZEMÍ

-> Nezastavitelná rekreační lokalita, čl. 65

Individuální regulativy nejsou stanoveny.

400 / STABILITA A MÍRA VYUŽITÍ ÚZEMÍ

-> Typy stability lokalit, čl. 69

Individuální regulativy nejsou stanoveny.

500 / KRAJINNÁ INFRASTRUKTURA

Skladebné části ÚSES

500/-/3080 LBC Flejšnerka — v přesných hranicích

500/-/3081 LBC Prosecká — v přesných hranicích

500/-/3636 LBK Rokytka - Arborka — v prostoru k upřesnění, minimální šířka 15 m

-> Územní systém ekologické stability, čl. 113 - 116

600 / DOPRAVNÍ INFRASTRUKTURA

Systém pozemních komunikací

610/-/120 Vysočanská radiála — územní rezerva

-> Systém pozemních komunikací, čl. 118 - 120

Veřejná doprava / Metro

621/-/11 Výhledové tangenciální spojení kolejovou dopravou — územní rezerva

Koridor je vymezen pro budoucí upřesnění nového kolejového tangenciálního spojení veřejné dopravy. Převážně podzemní vedení trasy, případně vedení veřejným prostranstvím, neomezí umisťování nových nebo změny stávajících budov.

-> Systém veřejné dopravy, čl. 121

-> Metro, čl. 122

Železniční doprava

630/-/103 Severní vstup Rychlého spojení - západní trasa — územní rezerva

-> Železniční doprava, čl. 126

700 / TECHNICKÁ INFRASTRUKTURA

Individuální regulativy nejsou stanoveny.

800 / VEŘEJNÁ VYBAVENOST

Individuální regulativy nejsou stanoveny.

900 / VEŘEJNÝ ZÁJEM

Individuální regulativy nejsou stanoveny.

883 / Prosecké skály

SPRÁVNÍ OBVOD
Praha 8, Praha 9

MĚSTSKÁ ČÁST
Praha 8, Praha 9

KATASTRÁLNÍ ÚZEMÍ
Libeň, Prosek

ROZLOHA
18 ha

N ZASTAVITELNOST: nezastavitelná	**(19)** TYP STRUKTURY: krajina výrazných údolí
/ R ZPŮSOB VYUŽITÍ: nezastavitelná rekreační	**[S]** MÍRA STABILITY: stabilizovaná

CÍLOVÝ CHARAKTER LOKALITY

Chránit a posilovat cílový charakter nezastavitelné, stabilizované, rekreační lokality Prosecké skály se strukturou krajiny výrazných údolí. Lokalita je součástí krajiny vymezené v ZÚR s názvem Městská krajina Prahy.

Nezastavitelná stabilizovaná rekreační lokalita Prosecké skály je vymezena v jižně orientovaném převážně lesnatém svahu se skalními výchozy. Cílem je posílit charakter krajiny výrazných údolí a rekreační využití zvýšením prostupnosti pěšími cestami a napojením na uliční prostranství okolních lokalit. V lokalitě se nachází důlní díla, která jsou součástí charakteru lokality.

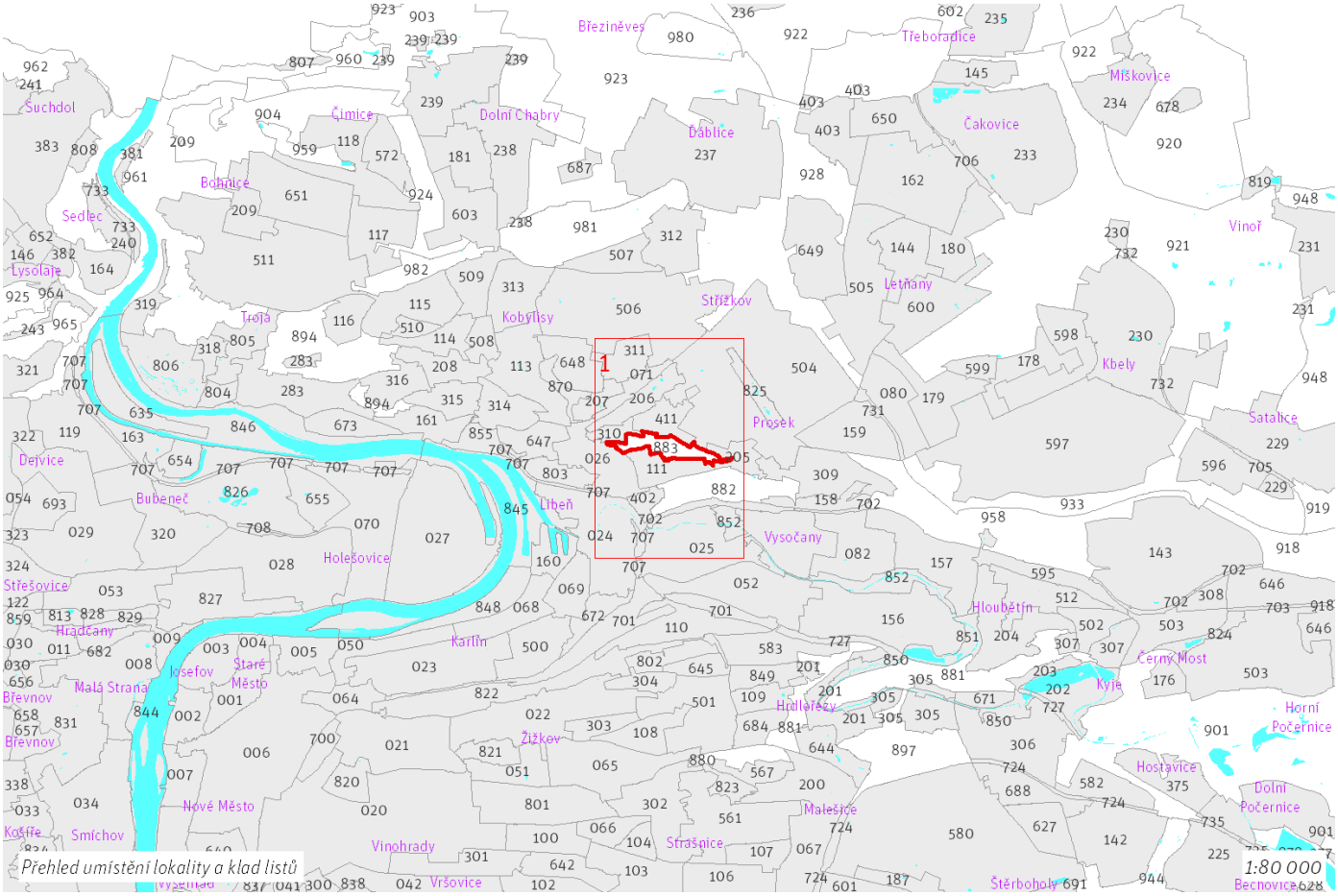

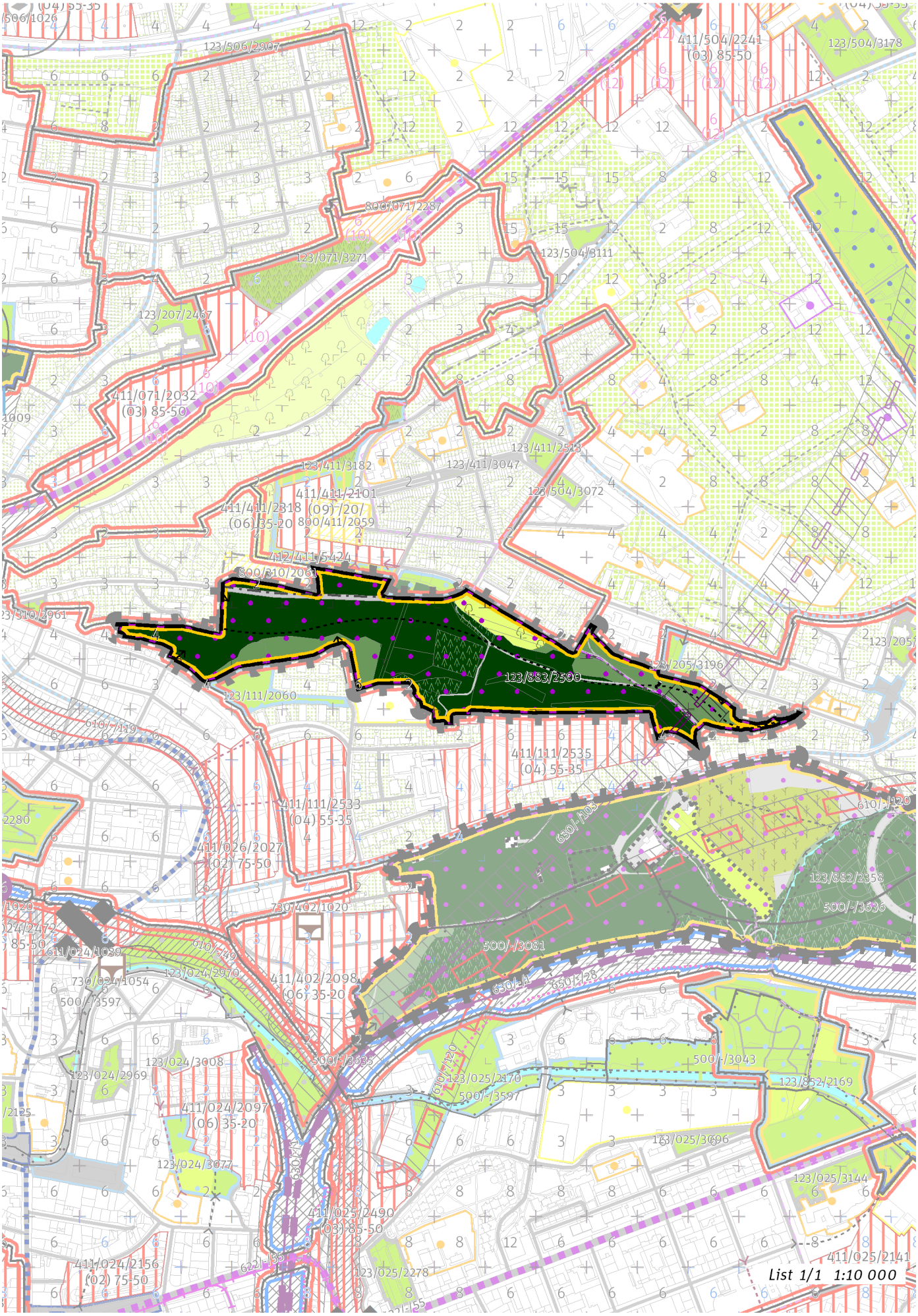
123/506/2907
411/504/2241
(03) 85-50
123/504/3178
800/071/2287
123/071/3271
123/504/3111
123/207/2467
411/071/2032
(03) 85-50
123/411/2513
123/411/3182
123/411/3047
411/411/2101
411/411/2318 (09)-/20/
(06) 35-20 800/411/2059
123/504/3072
412/411/5424
800/810/2063
123/205/3196
123/883/2500
123/111/2060
610/-/119
411/111/2535
(04) 55-85
411/111/2533
(04) 55-35
610/-/120
630/-/103
411/026/2027
(02) 75-50
123/882/2358
500/-/3636
730/402/1020
500/-/3081
630/-/h
630/-/28
411/402/2098
(06) 35-20
610/-/49
123/024/2970
730/024/1054
500/-/3597
123/024/3008
500/-/3635
123/024/2969
610/-/120
123/025/2170
500/-/3597
500/-/3043
123/852/2169
411/024/2097
(06) 35-20
123/025/3696
123/024/3077
630/-/h
123/025/3144
411/025/2490
(03) 85-50
411/025/2141
411/024/2156
(02) 75-50
123/025/2278
List 1/1 1:10 000

100 / OTEVŘENÁ KRAJINA

-> (19) Krajina výrazných údolí, čl. 59

Krajinné parky

123/883/2500 Prosecké skály - metropolitní park

-> Krajinné rozhraní a krajinný park, čl. 109

200 / VYSTAVĚNÉ PROSTŘEDÍ

Individuální regulativy nejsou stanoveny.

300 / VYUŽITÍ ÚZEMÍ

-> Nezastavitelná rekreační lokalita, čl. 65

Individuální regulativy nejsou stanoveny.

400 / STABILITA A MÍRA VYUŽITÍ ÚZEMÍ

-> Typy stability lokalit, čl. 69

Individuální regulativy nejsou stanoveny.

500 / KRAJINNÁ INFRASTRUKTURA

Individuální regulativy nejsou stanoveny.

600 / DOPRAVNÍ INFRASTRUKTURA

Železniční doprava

630/-/103 Severní vstup Rychlého spojení - západní trasa — územní rezerva

-> Železniční doprava, čl. 126

700 / TECHNICKÁ INFRASTRUKTURA

Individuální regulativy nejsou stanoveny.

800 / VEŘEJNÁ VYBAVENOST

Individuální regulativy nejsou stanoveny.

900 / VEŘEJNÝ ZÁJEM

Individuální regulativy nejsou stanoveny.

884 / Údolí Zátišského potoka

SPRÁVNÍ OBVOD
Praha 12, Praha 4

MĚSTSKÁ ČÁST
Praha 12, Praha 4

KATASTRÁLNÍ ÚZEMÍ
Hodkovičky, Kamýk, Lhotka, Modřany

ROZLOHA
77 ha

N ZASTAVITELNOST: nezastavitelná	**(19)** TYP STRUKTURY: krajina výrazných údolí
/ R ZPŮSOB VYUŽITÍ: nezastavitelná rekreační	**[S]** MÍRA STABILITY: stabilizovaná

CÍLOVÝ CHARAKTER LOKALITY

Chránit a posilovat cílový charakter nezastavitelné, stabilizované, rekreační lokality Údolí Zátišského potoka se strukturou krajiny výrazných údolí. Lokalita je součástí krajiny vymezené v ZÚR s názvem Městská krajina Prahy.

Nezastavitelná stabilizovaná rekreační lokalita Údolí Zátišského potoka je vymezena v údolí pravostranného přítoku Vltavy. Cílem je posílit charakter krajiny výrazných údolí a rekreační využití zvýšením prostupnosti pěšími cestami a napojením na uliční prostranství okolních lokalit.

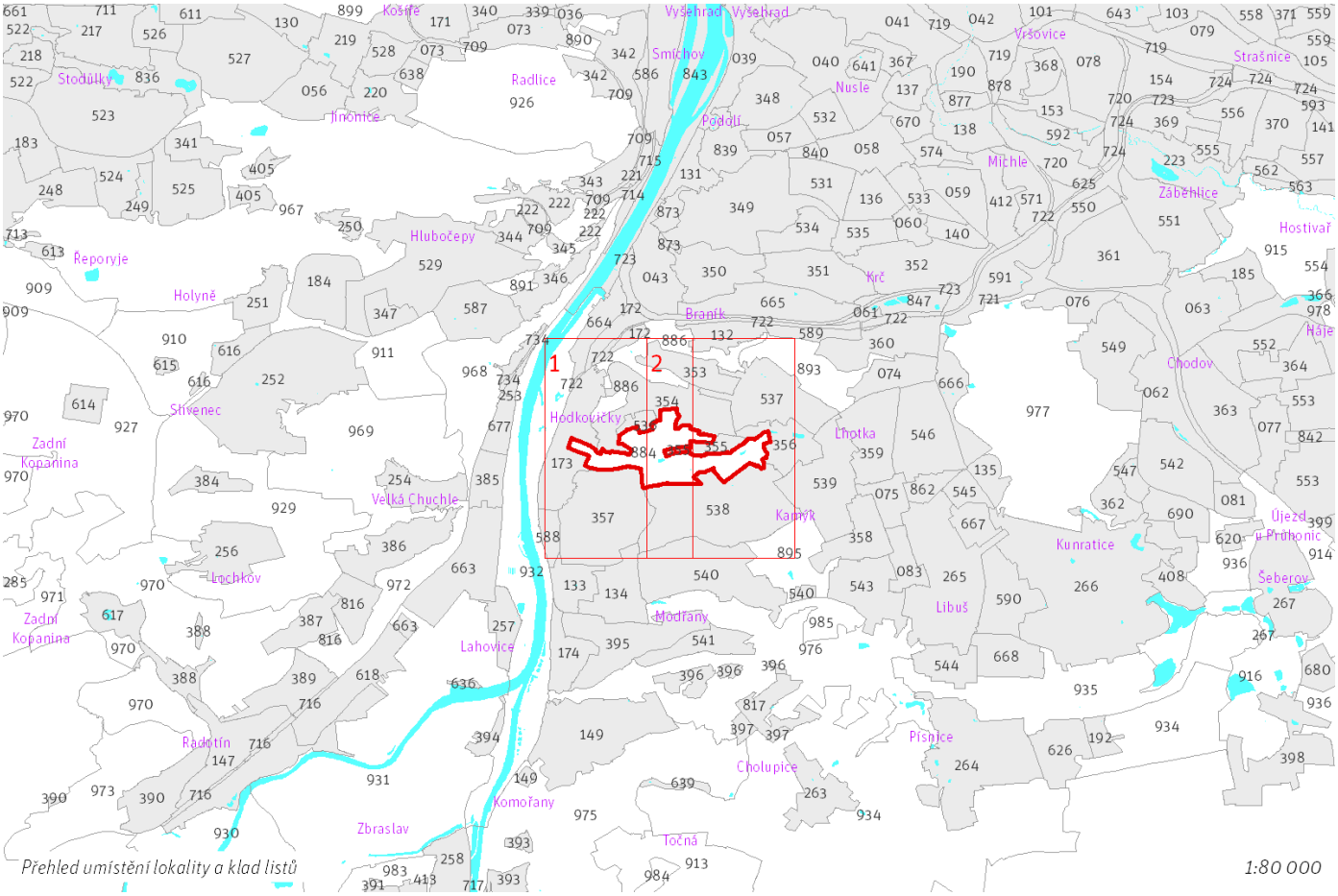

Přehled umístění lokality a klad listů

1:80 000

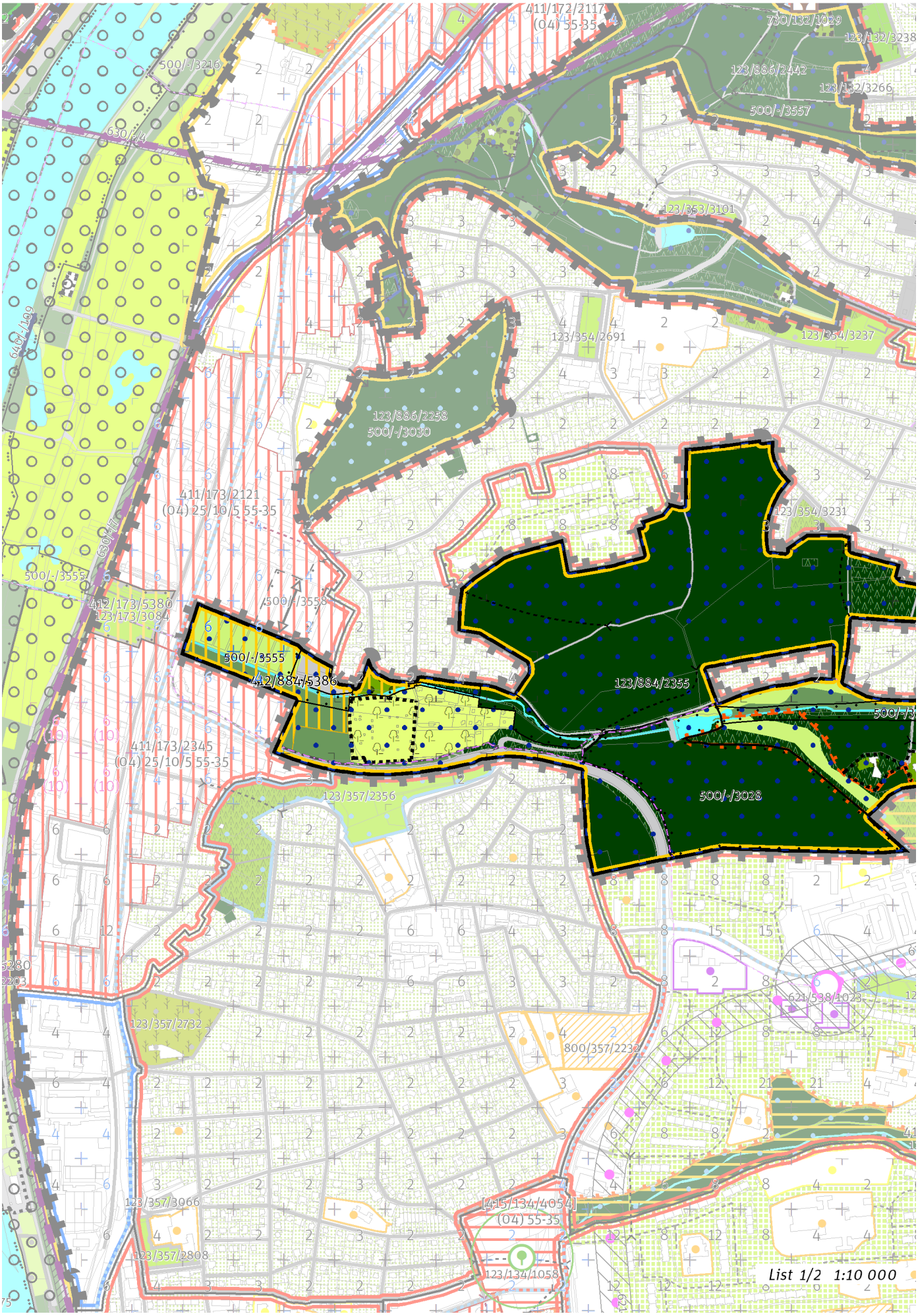
411/172/2117
(04) 55-35
730/132/1029
123/132/3238
123/886/2442
123/132/3266
500/-/3557
500/-/3216
630/-/4
123/353/3101
640/-/109
123/354/2691
123/354/3237
123/886/2258
500/-/3030
411/173/2121
(04) 25/10/5 55-35
123/354/3231
650/-/7
500/-/3555
412/173/5380
123/173/3084
500/-/3558
500/-/3555
412/884/5386
123/884/2355
500/-/3
411/173/2345
(04) 25/10/5 55-35
123/357/2356
500/-/3028
621/538/1023
123/357/2732
800/357/2234
[415/134/4054]
(04) 55-35
123/357/3066
123/357/2808
123/134/1058
List 1/2 1:10 000

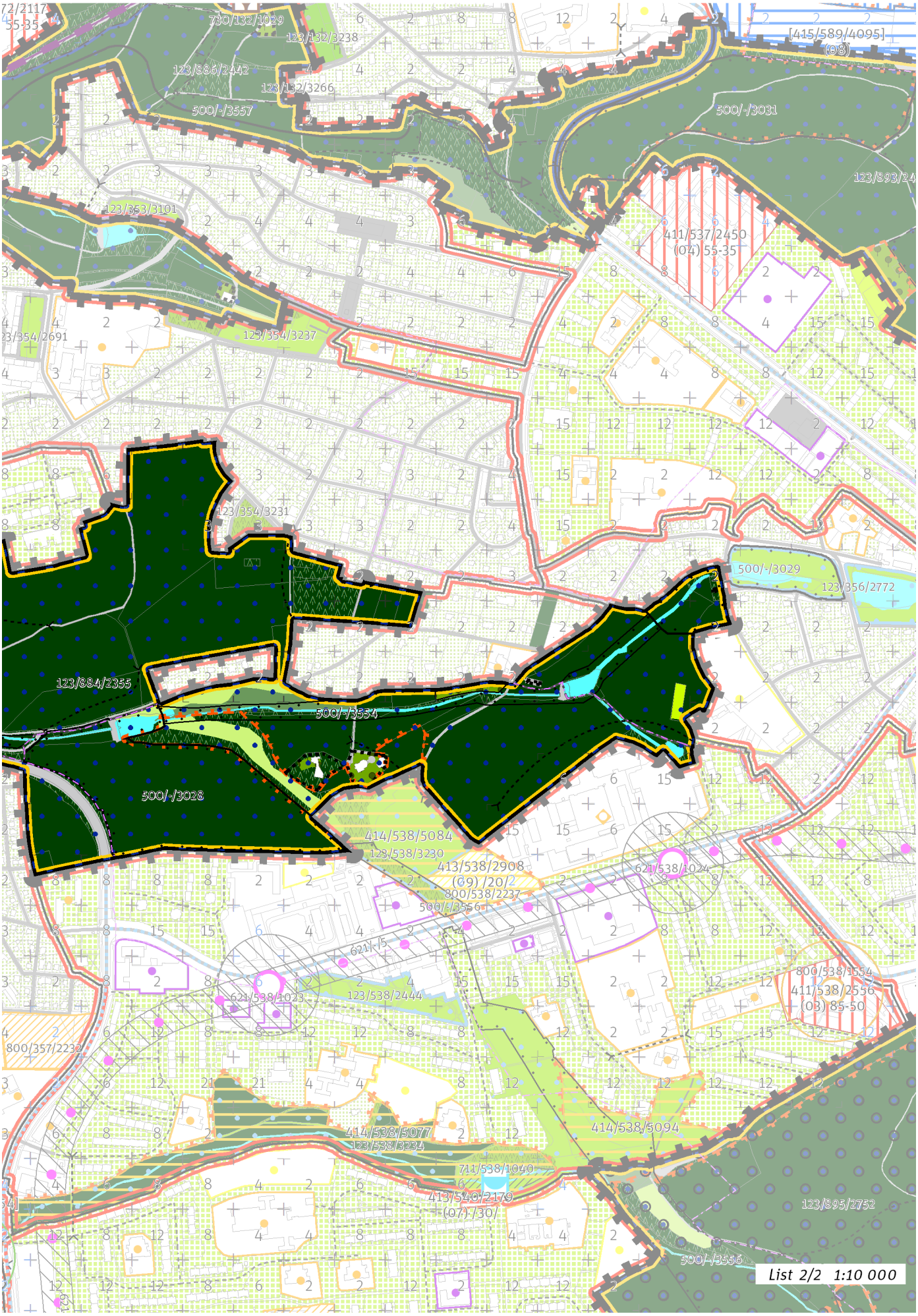
730/132/1029
123/132/3238
123/886/2442
123/132/3266
500/-/3557
[415/589/4095]
(08)
500/-/3031
123/353/3101
411/537/2450
(04) 55-35
123/354/3237
123/354/3231
500/-/3029
123/356/2772
123/884/2355
500/-/3554
500/-/3028
414/538/5084
123/538/3230
413/538/2908
(09) /20/2
800/538/2237
500/-/3556
621/538/1024
621/538/4023
123/538/2444
800/538/1554
411/538/2556
(03) 85-50
800/357/2232
414/538/5077
123/538/3234
414/538/5094
711/538/1040
413/540/2179
(07) /30/
123/895/2752
500/-/3556
List 2/2 1:10 000

100 / OTEVŘENÁ KRAJINA

-> (19) Krajina výrazných údolí, čl. 59

Krajinné parky

123/884/2355 Údolí Zátišského potoka - čtvrťový park

-> Krajinné rozhraní a krajinný park, čl. 109

200 / VYSTAVĚNÉ PROSTŘEDÍ

Individuální regulativy nejsou stanoveny.

300 / VYUŽITÍ ÚZEMÍ

-> Nezastavitelná rekreační lokalita, čl. 65

Individuální regulativy nejsou stanoveny.

400 / STABILITA A MÍRA VYUŽITÍ ÚZEMÍ

-> Typy stability lokalit, čl. 69

Nezastavitelné transformační a rozvojové plochy

Transformační plocha **412/884/5386** o rozloze 44884 m^2
Způsob využití: rekreační
Vyznačením transformační plochy je vyjádřen požadavek na revitalizaci vodního toku Zátišský potok a parkovou úpravu jeho okolí.

500 / KRAJINNÁ INFRASTRUKTURA

Skladebné části ÚSES

500/-/3028 LBC Pod Lysinami — v přesných hranicích
500/-/3029 LBC Nad Zátiším — v přesných hranicích
500/-/3554 LBK Zátišský potok — v přesných hranicích
500/-/3555 LBK Zátišský potok — v přesných hranicích
-> Územní systém ekologické stability, čl. 113 - 116

600 / DOPRAVNÍ INFRASTRUKTURA

Individuální regulativy nejsou stanoveny.

700 / TECHNICKÁ INFRASTRUKTURA

Záplavová území

V lokalitě se nachází záplavové území určené k ochraně pro Q2002.
-> Záplavová území, čl. 134
Záplavová území jsou vymezena v grafické části ve výkrese Z 03.

800 / VEŘEJNÁ VYBAVENOST

Individuální regulativy nejsou stanoveny.

900 / VEŘEJNÝ ZÁJEM

Individuální regulativy nejsou stanoveny.

885 / Lesopark Cibulka

SPRÁVNÍ OBVOD
Praha 5

MĚSTSKÁ ČÁST
Praha 5

KATASTRÁLNÍ ÚZEMÍ
Košíře

ROZLOHA
24 ha

N ZASTAVITELNOST: nezastavitelná	**(19)** TYP STRUKTURY: krajina výrazných údolí
/ R ZPŮSOB VYUŽITÍ: nezastavitelná rekreační	**[S]** MÍRA STABILITY: stabilizovaná

CÍLOVÝ CHARAKTER LOKALITY

Chránit a posilovat cílový charakter nezastavitelné, stabilizované, rekreační lokality Lesopark Cibulka se strukturou krajiny výrazných údolí. Lokalita je součástí krajiny vymezené v ZÚR s názvem Městská krajina Prahy.

Nezastavitelná stabilizovaná rekreační lokalita Lesopark Cibulka je vymezena v pravostranném svahu údolí Motolského potoka se západní a severní orientací. Cílem je posílit charakter krajiny výrazných údolí a rekreační využití zvýšením prostupnosti pěšími cestami a napojením na uliční prostranství okolních lokalit.

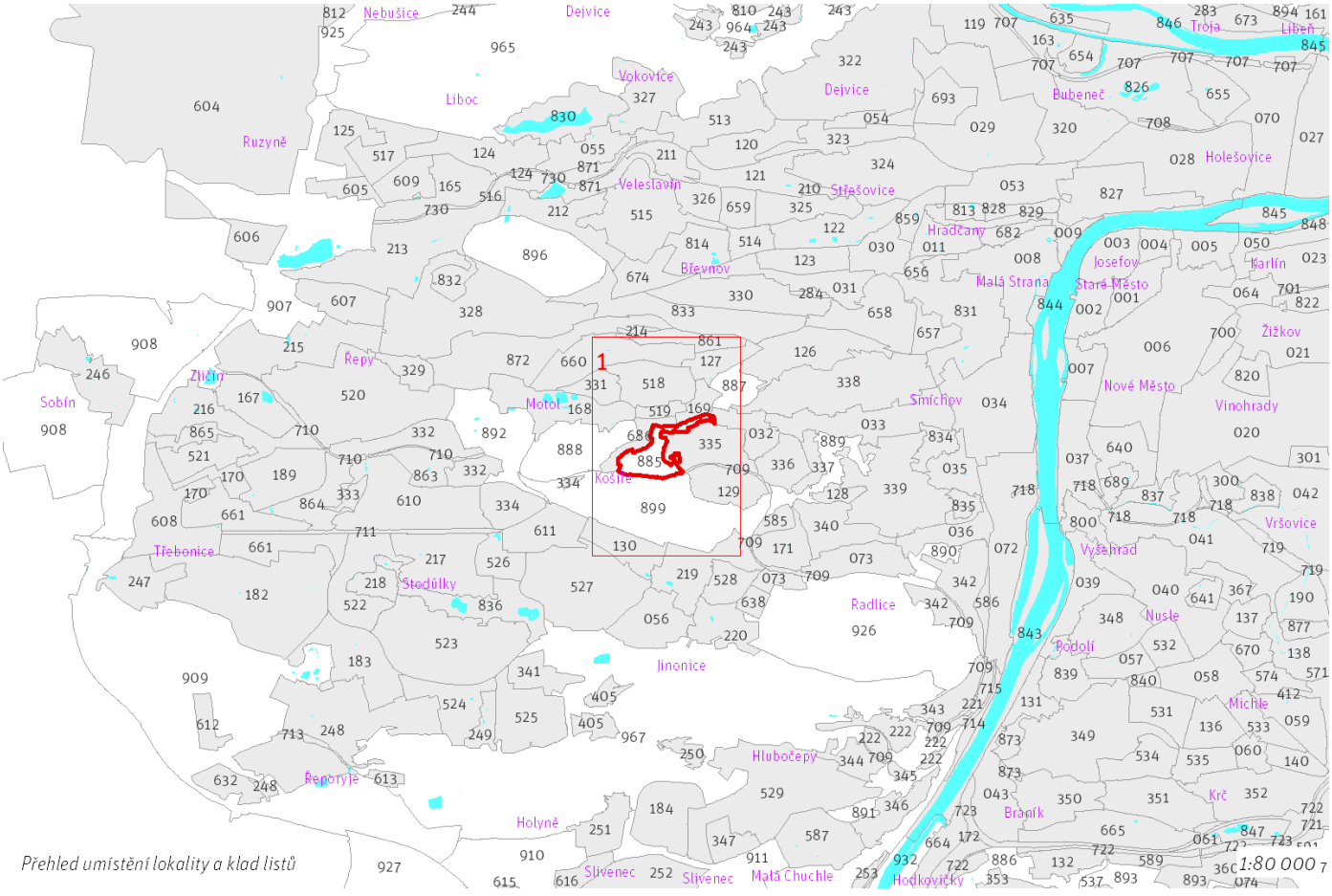

Přehled umístění lokality a klad listů

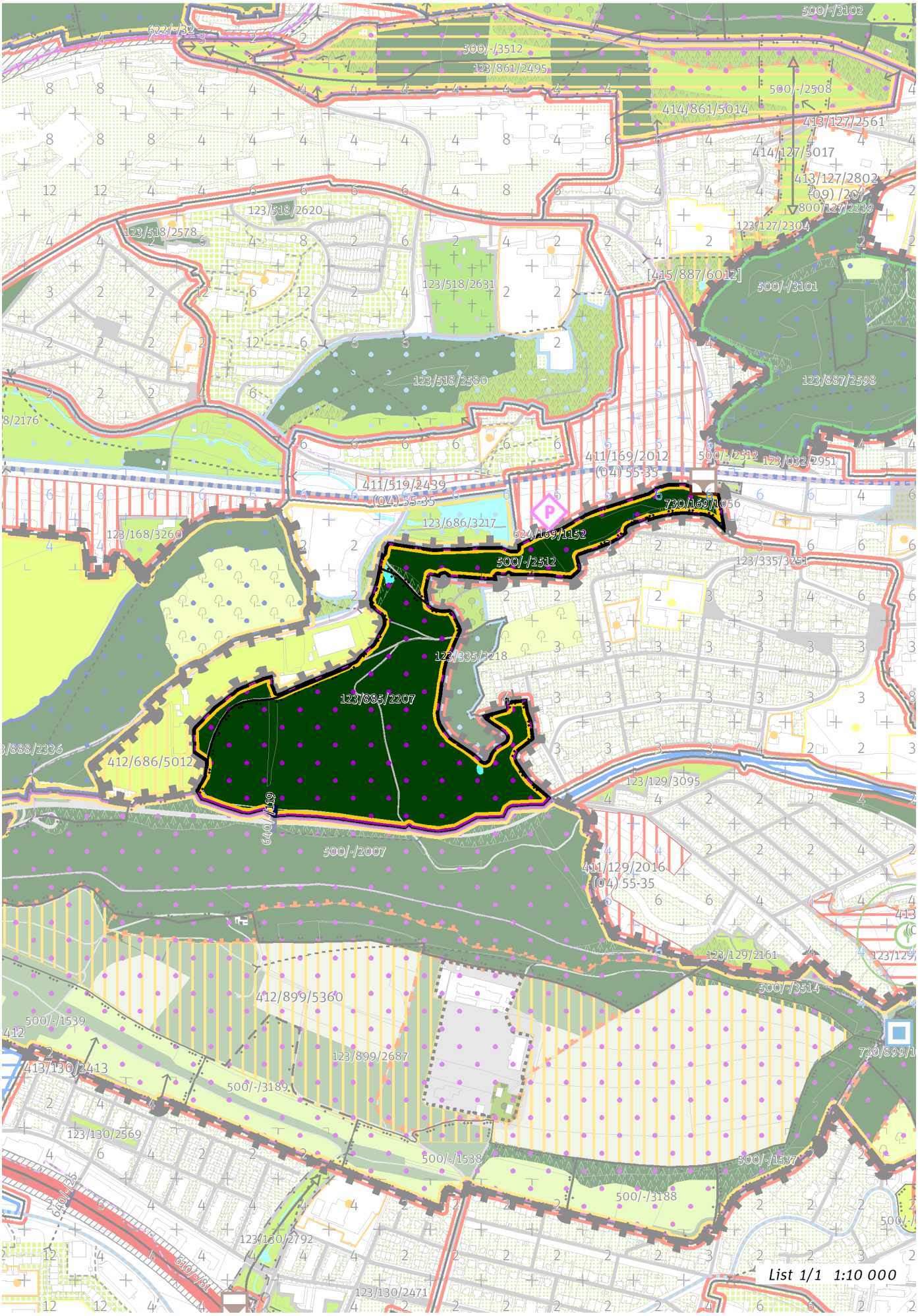
500/-/3102
622/-/32
500/-/3512
123/861/2495
500/-/2508
414/861/5014
413/127/2561
414/127/5017
413/127/2802
209)/204
800/127/2239
123/127/2304
123/518/2620
123/518/2578
123/518/2631
[415/887/6012]
500/-/3101
123/518/2580
123/887/2598
411/169/2012
(04) 55-35
500/-/2512
123/032/2951
411/519/2439
(04) 55-35
730/169/1056
624/169/1152
123/686/3217
123/168/3260
500/-/2512
123/335/3251
123/335/3218
123/885/2207
412/686/5012
123/129/3095
640/-/19
500/-/2007
411/129/2016
(04) 55-35
123/129/2161
500/-/3514
412/899/5360
500/-/1539
123/899/2687
413/130/2413
500/-/3189
123/130/2569
500/-/1538
500/-/1537
500/-/3188
123/130/2792
610/-/81
123/130/2471
List 1/1 1:10 000

100 / OTEVŘENÁ KRAJINA

-> (19) Krajina výrazných údolí, čl. 59

Krajinné parky
123/885/2207 Park Cibulka - metropolitní park

-> Krajinné rozhraní a krajinný park, čl. 109

200 / VYSTAVĚNÉ PROSTŘEDÍ

Individuální regulativy nejsou stanoveny.

300 / VYUŽITÍ ÚZEMÍ

-> Nezastavitelná rekreační lokalita, čl. 65
Individuální regulativy nejsou stanoveny.

400 / STABILITA A MÍRA VYUŽITÍ ÚZEMÍ

-> Typy stability lokalit, čl. 69

Individuální regulativy nejsou stanoveny.

500 / KRAJINNÁ INFRASTRUKTURA

Skladebné části ÚSES
500/-/2007 RBC Na Cibulkách — v přesných hranicích
500/-/2512 RBK Na Cibulkách - Petřín — v přesných hranicích
-> Územní systém ekologické stability, čl. 113 - 116

600 / DOPRAVNÍ INFRASTRUKTURA

Bezmotorová doprava
640/-/119 Lávka v parku Cibulka — návrh
-> Bezmotorová doprava, čl. 127 - 128

700 / TECHNICKÁ INFRASTRUKTURA

Individuální regulativy nejsou stanoveny.

800 / VEŘEJNÁ VYBAVENOST

Individuální regulativy nejsou stanoveny.

900 / VEŘEJNÝ ZÁJEM

Veřejně prospěšné stavby dopravní infrastruktury
910-640/-/119 Lávka v parku Cibulka

-> Veřejně prospěšné stavby, veřejně prospěšná opatření, stavby a opatření k zajišťování obrany a bezpečnost státu a plochy asanací, čl. 150 - 151
Navrhované veřejně prospěšné stavby, veřejně prospěšná opatření, stavby a opatření k zajišťování obrany a bezpečnost státu jsou vymezeny v grafické části ve výkrese Z 04.

886 / U Branického pivovaru

SPRÁVNÍ OBVOD
Praha 4

MĚSTSKÁ ČÁST
Praha 4

KATASTRÁLNÍ ÚZEMÍ
Braník, Hodkovičky

ROZLOHA
49 ha

N ZASTAVITELNOST: nezastavitelná	**(19)** TYP STRUKTURY: krajina výrazných údolí
/ R ZPŮSOB VYUŽITÍ: nezastavitelná rekreační	**[S]** MÍRA STABILITY: stabilizovaná

CÍLOVÝ CHARAKTER LOKALITY

Chránit a posilovat cílový charakter nezastavitelné, stabilizované, rekreační lokality U Branického pivovaru se strukturou krajiny výrazných údolí. Lokalita je součástí krajiny vymezené v ZÚR s názvem Městská krajina Prahy.

Nezastavitelná stabilizovaná rekreační lokalita U Branického pivovaru je vymezena v levostranném zalesněném svahu údolí Kunratického potoka převážně severní, částečně i západní orientace. Cílem navržených regulativů je posílit charakter krajiny výrazných údolí a rekreační využití zvýšením prostupnosti pěšími cestami území a napojením na uliční prostranství okolních lokalit.

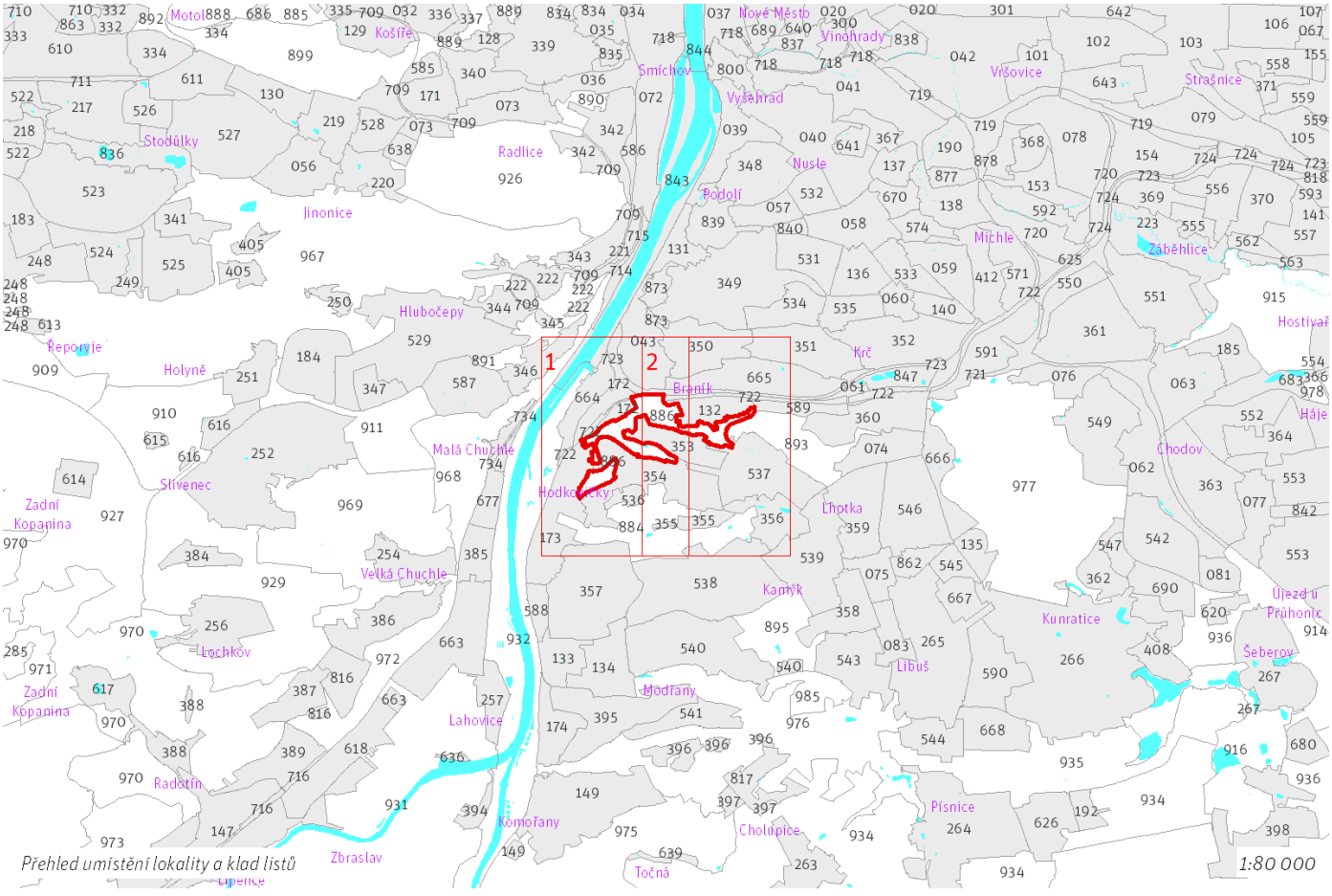

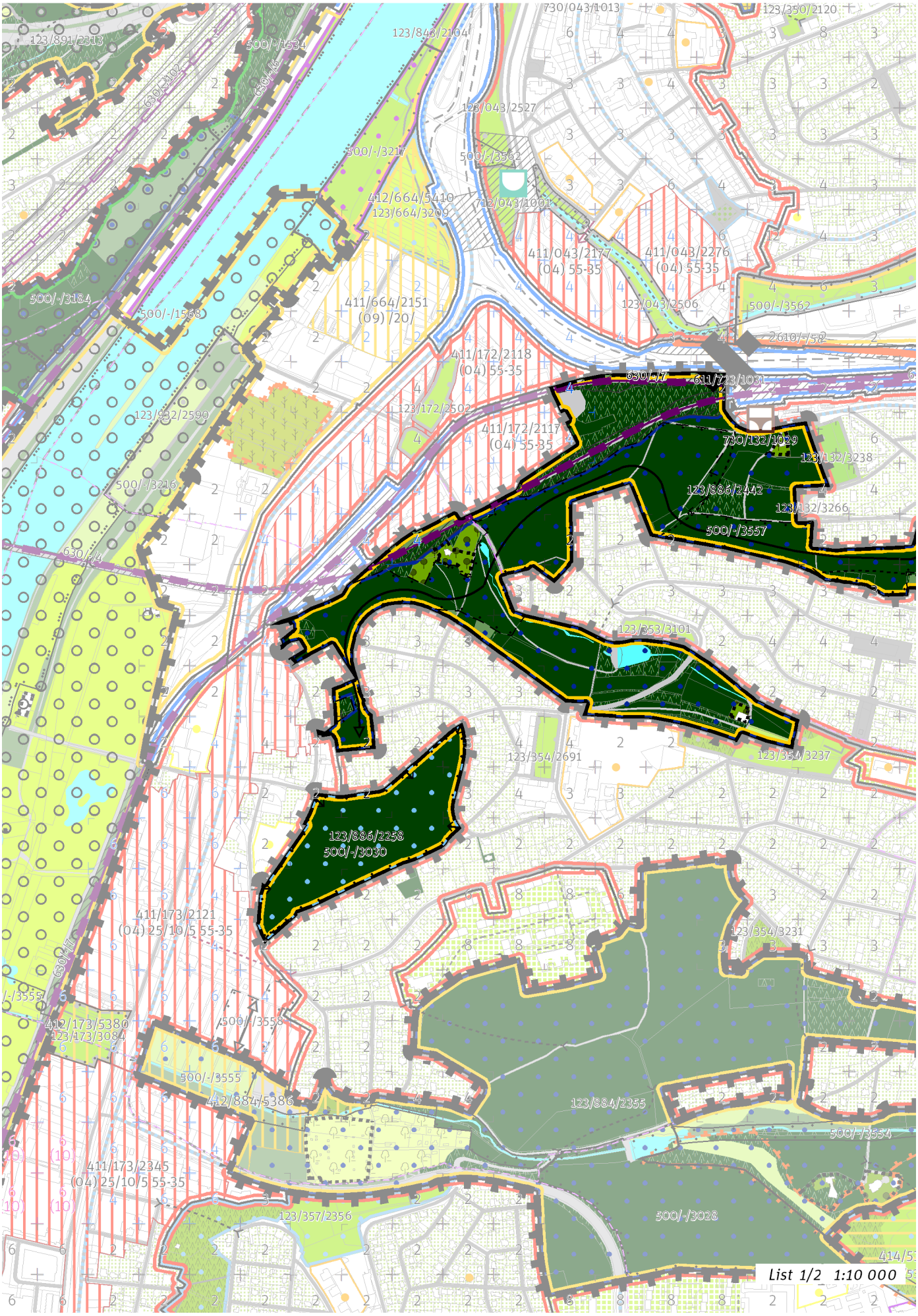
List 1/2 1:10 000

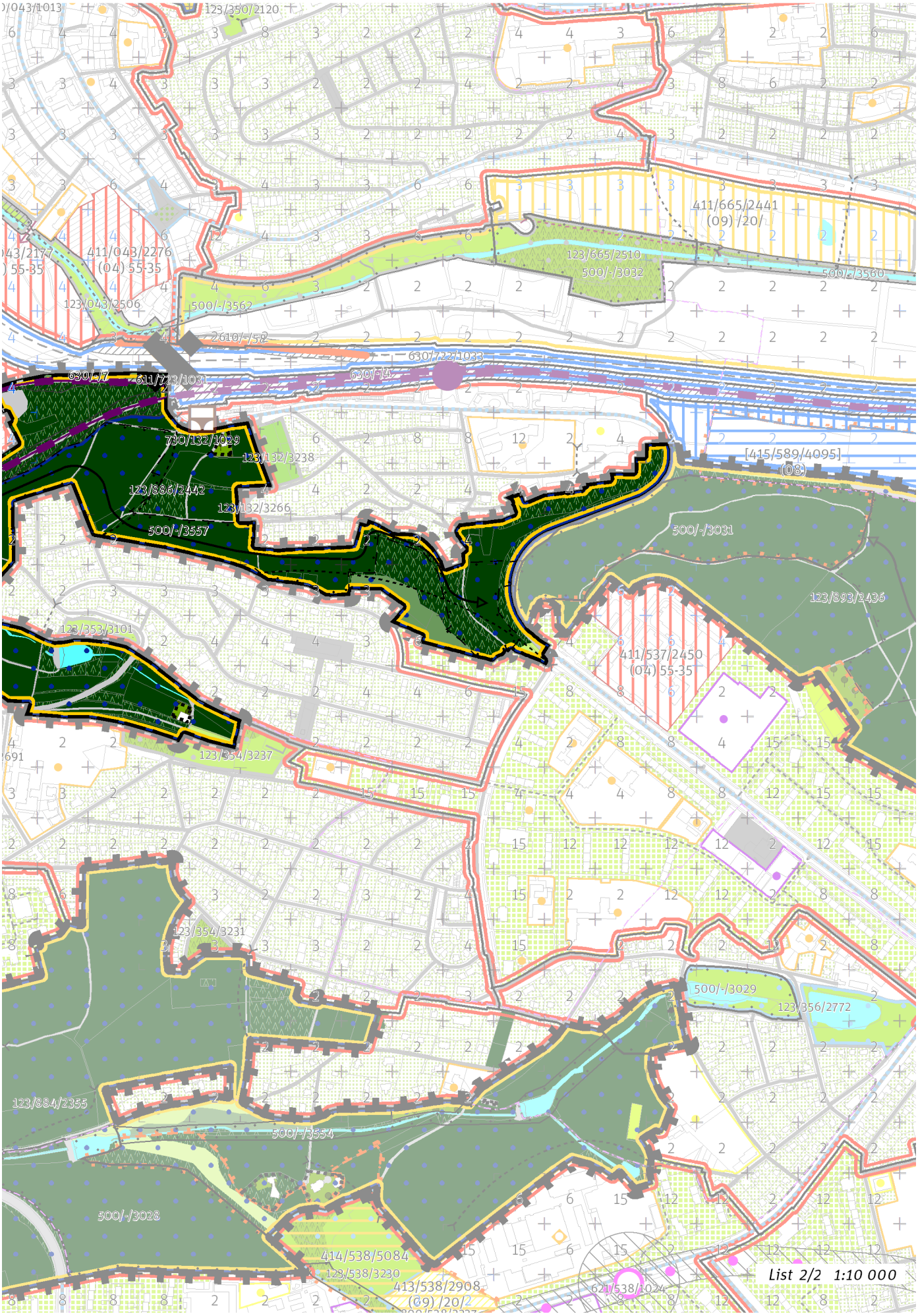
123/350/2120
411/665/2441
(09) /20/-
123/665/2510
500/-/3032
500/-/3560
411/043/2276
(04) 55-35
123/043/2506
500/-/3562
2610/-/58
630/722/1033
630/-/4
630/-/7
611/722/1031
730/132/4029
123/132/3238
123/886/2442
123/132/3266
500/-/3557
[415/589/4095]
(08)
500/-/3031
123/893/2436
123/353/3101
411/537/2450
(04) 55-35
123/354/3237
123/354/3231
500/-/3029
123/356/2772
123/884/2355
500/-/3554
500/-/3028
414/538/5084
123/538/3230
413/538/2908
(09) /20/-
621/538/1024
List 2/2 1:10 000

100 / OTEVŘENÁ KRAJINA

-> (19) Krajina výrazných údolí, čl. 59

Krajinné parky
123/886/2258 V Hodkovičkách - lokalitní park
123/886/2442 U Branického pivovaru - čtvrťový park
-> Krajinné rozhraní a krajinný park, čl. 109

200 / VYSTAVĚNÉ PROSTŘEDÍ

Individuální regulativy nejsou stanoveny.

300 / VYUŽITÍ ÚZEMÍ

-> Nezastavitelná rekreační lokalita, čl. 65
Individuální regulativy nejsou stanoveny.

400 / STABILITA A MÍRA VYUŽITÍ ÚZEMÍ

-> Typy stability lokalit, čl. 69

Individuální regulativy nejsou stanoveny.

500 / KRAJINNÁ INFRASTRUKTURA

Skladebné části ÚSES
500/-/3030 LBC V Hodkovičkách — v přesných hranicích
500/-/3557 LBK Kunratický les - Zátišský potok — v prostoru k upřesnění, minimální šířka 15 m
-> Územní systém ekologické stability, čl. 113 - 116

600 / DOPRAVNÍ INFRASTRUKTURA

Železniční doprava
630/-/4 Železniční trať Praha-Velká Chuchle – Praha-Běchovice (jižní nákladní spojka) — návrh
630/-/7 Železniční trať Praha – Čerčany/Dobříš, úsek Komořany - Krč — návrh
-> Železniční doprava, čl. 126

700 / TECHNICKÁ INFRASTRUKTURA

Individuální regulativy nejsou stanoveny.

800 / VEŘEJNÁ VYBAVENOST

Individuální regulativy nejsou stanoveny.

900 / VEŘEJNÝ ZÁJEM

Veřejně prospěšné stavby dopravní infrastruktury
910-630/-/4 Železniční trať Praha-Velká Chuchle – Praha-Běchovice (jižní nákladní spojka)
910-630/-/7 Železniční trať Praha – Čerčany/Dobříš, úsek Komořany - Krč

-> Veřejně prospěšné stavby, veřejně prospěšná opatření, stavby a opatření k zajišťování obrany a bezpečnost státu a plochy asanací, čl. 150 - 151

Navrhované veřejně prospěšné stavby, veřejně prospěšná opatření, stavby a opatření k zajišťování obrany a bezpečnost státu jsou vymezeny v grafické části ve výkrese Z 04.

887 / Vrch Skalka

SPRÁVNÍ OBVOD
Praha 5

MĚSTSKÁ ČÁST
Praha 5

KATASTRÁLNÍ ÚZEMÍ
Smíchov

ROZLOHA
18 ha

N ZASTAVITELNOST: nezastavitelná	**(19)** TYP STRUKTURY: krajina výrazných údolí
/ K ZPŮSOB VYUŽITÍ: nezastavitelná přírodní	**[S]** MÍRA STABILITY: stabilizovaná

CÍLOVÝ CHARAKTER LOKALITY

Chránit a posilovat cílový charakter nezastavitelné, stabilizované, rekreační lokality Vrch Skalka se strukturou krajiny výrazných údolí. Lokalita je součástí krajiny vymezené v ZÚR s názvem Městská krajina Prahy.

Nezastavitelná stabilizovaná rekreační lokalita je vymezena v levostranném svahu údolí Motolského potoka, který je zvýrazněn zalesněným vrchem. Cílem je posílit charakter krajiny výrazných údolí a rekreační využití zvýšením prostupnosti pěšími cestami a napojením na uliční prostranství okolních lokalit.

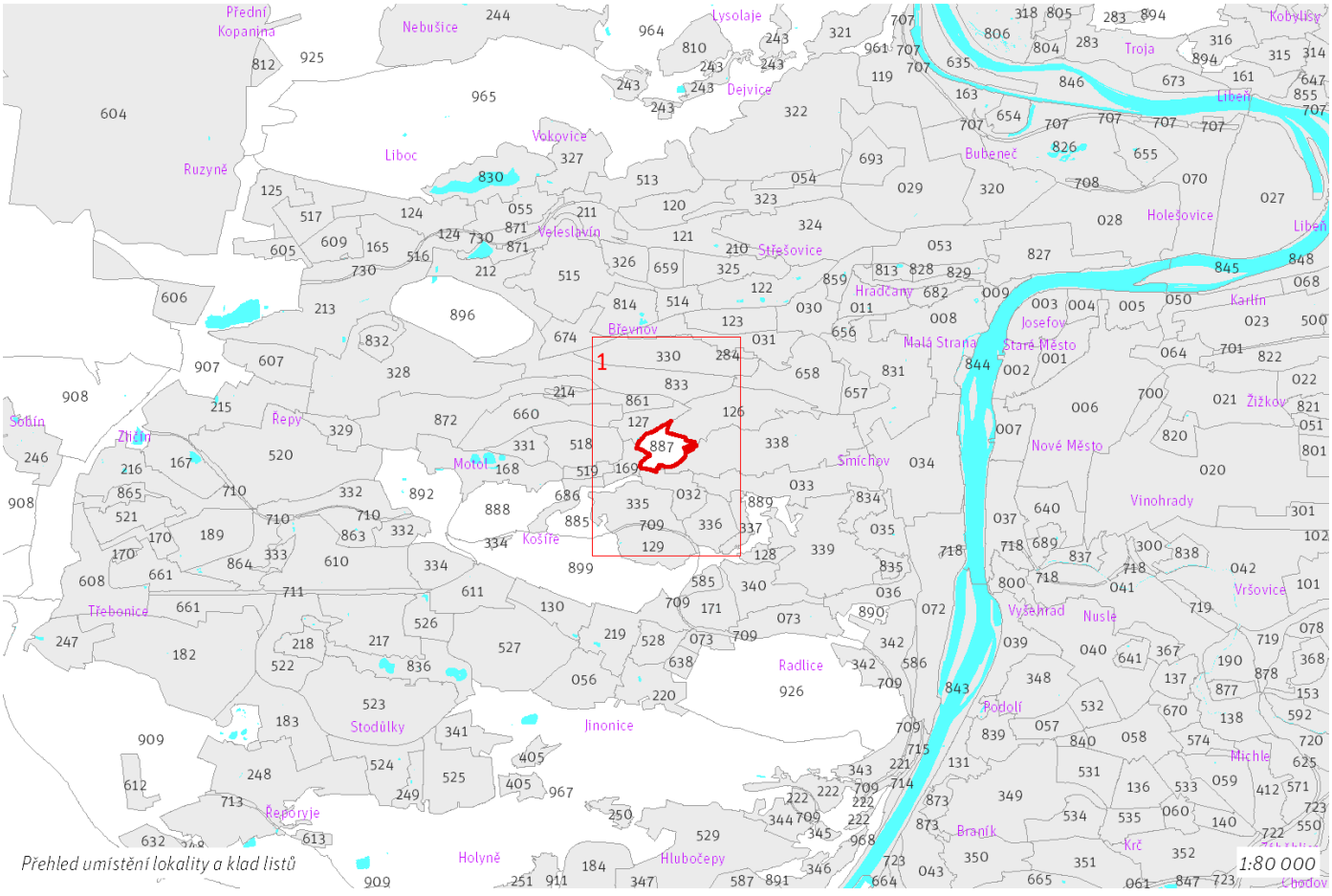

Přehled umístění lokality a klad listů

1:80 000

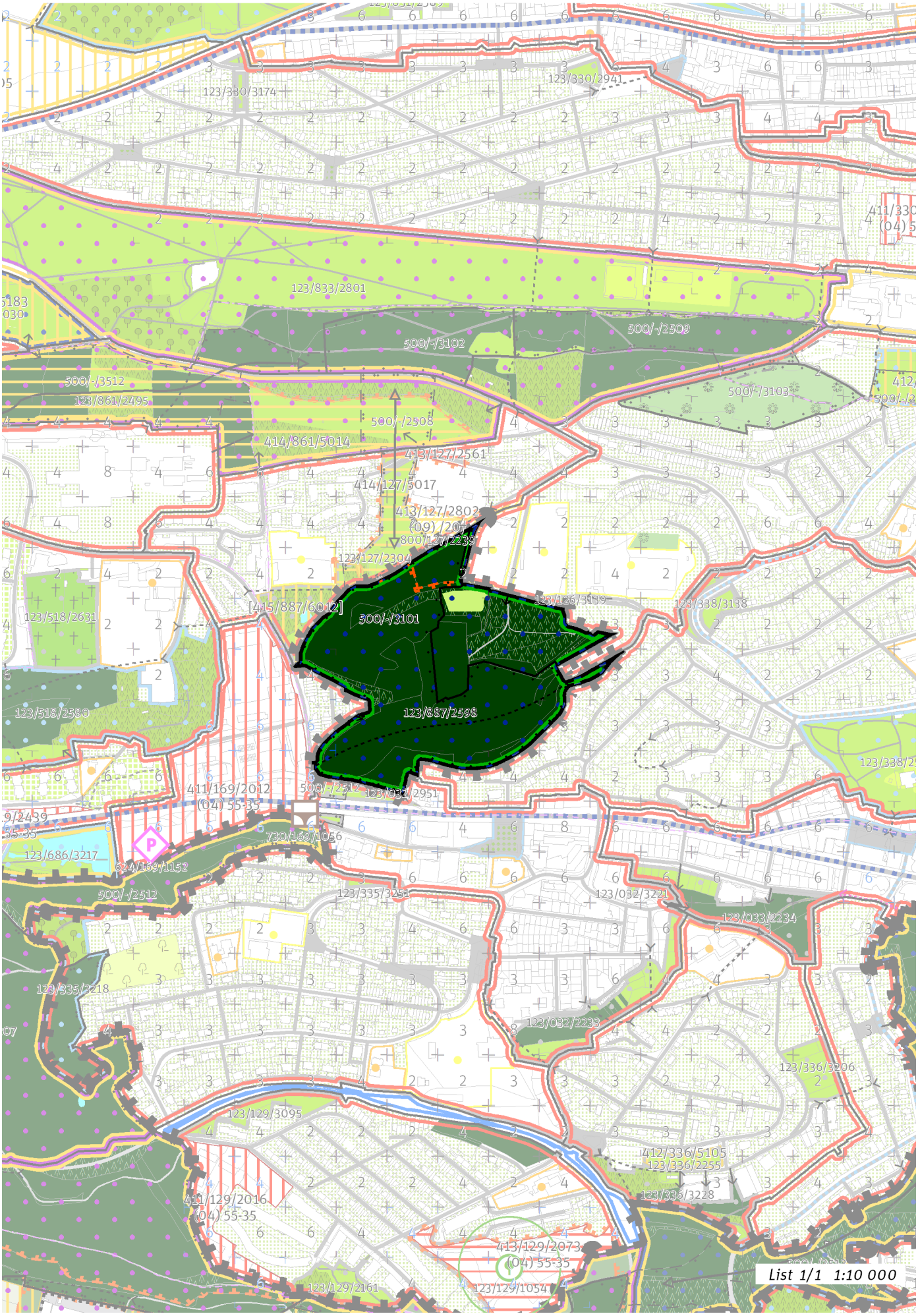
123/330/3174
123/330/2941
123/833/2801
500/-/3102
500/-/2509
500/-/3512
123/861/2495
500/-/3103
500/-/2508
414/861/5014
413/127/2561
414/127/5017
413/127/2802
(09) /204
800/127/2239
123/127/2304
[415/887/6012]
500/-/3101
123/126/3139
123/338/3138
123/518/2631
123/518/2580
123/887/2598
411/169/2012
(04) 55-35
500/-/2512
123/032/2951
730/169/1056
123/686/3217
624/169/1152
123/335/3251
123/032/3221
123/033/2234
123/335/3218
123/032/2233
123/336/3206
123/129/3095
412/336/5105
123/336/2255
123/336/3228
411/129/2016
(04) 55-35
413/129/2073
(04) 55-35
123/129/2161
123/129/1054
List 1/1 1:10 000

100 / OTEVŘENÁ KRAJINA

-> (19) Krajina výrazných údolí, čl. 59

Krajinné parky
123/887/2598 Skalka - čtvrťový park
-> Krajinné rozhraní a krajinný park, čl. 109

200 / VYSTAVĚNÉ PROSTŘEDÍ

Individuální regulativy nejsou stanoveny.

300 / VYUŽITÍ ÚZEMÍ

-> Nezastavitelná přírodní lokalita, čl. 66
Individuální regulativy nejsou stanoveny.

400 / STABILITA A MÍRA VYUŽITÍ ÚZEMÍ

-> Typy stability lokalit, čl. 69

Individuální regulativy nejsou stanoveny.

500 / KRAJINNÁ INFRASTRUKTURA

Skladebné části ÚSES
500/-/3101 LBC Skalka — v přesných hranicích
-> Územní systém ekologické stability, čl. 113 - 116

600 / DOPRAVNÍ INFRASTRUKTURA

Individuální regulativy nejsou stanoveny.

700 / TECHNICKÁ INFRASTRUKTURA

Individuální regulativy nejsou stanoveny.

800 / VEŘEJNÁ VYBAVENOST

Individuální regulativy nejsou stanoveny.

900 / VEŘEJNÝ ZÁJEM

Individuální regulativy nejsou stanoveny.

888 / Hliník

SPRÁVNÍ OBVOD
Praha 5

MĚSTSKÁ ČÁST
Praha 5

KATASTRÁLNÍ ÚZEMÍ
Košíře, Motol

ROZLOHA
55 ha

N ZASTAVITELNOST: nezastavitelná	**(19)** TYP STRUKTURY: krajina výrazných údolí
/ R ZPŮSOB VYUŽITÍ: nezastavitelná rekreační	**[S]** MÍRA STABILITY: stabilizovaná

CÍLOVÝ CHARAKTER LOKALITY

Chránit a posilovat cílový charakter nezastavitelné, stabilizované, rekreační lokality Hliník se strukturou krajiny výrazných údolí. Lokalita je součástí krajiny vymezené v ZÚR s názvem Městská krajina Prahy.

Nezastavitelná stabilizovaná rekreační lokalita je vymezena v pravostranném svahu údolí Motolského potoka v prostoru golfového hřiště Motol a jeho okolí. Cílem je posílit charakter krajiny výrazných údolí a rekreační využití zvýšením prostupnosti pěšími cestami a napojením na okolní lokality.

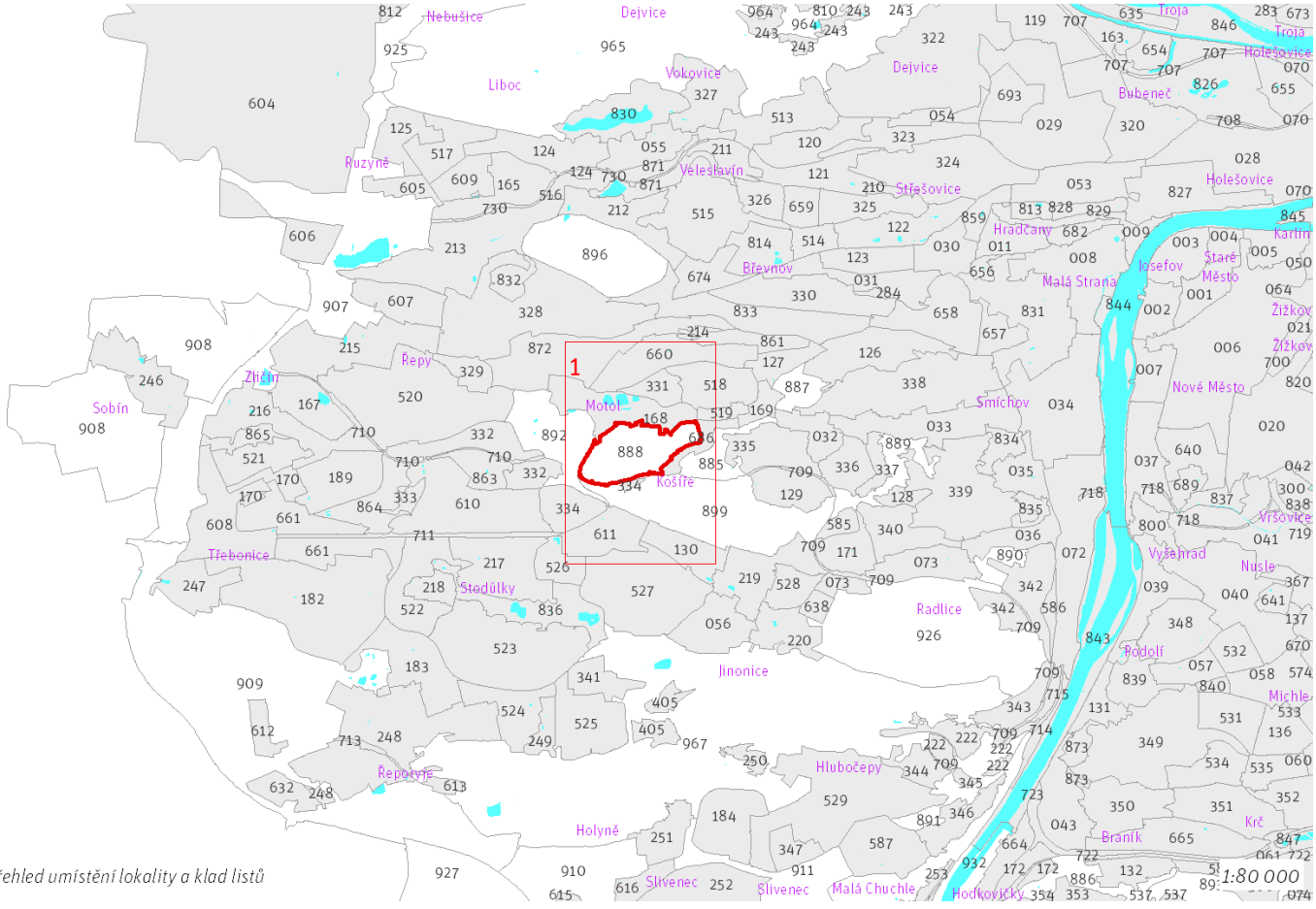

Přehled umístění lokality a klad listů

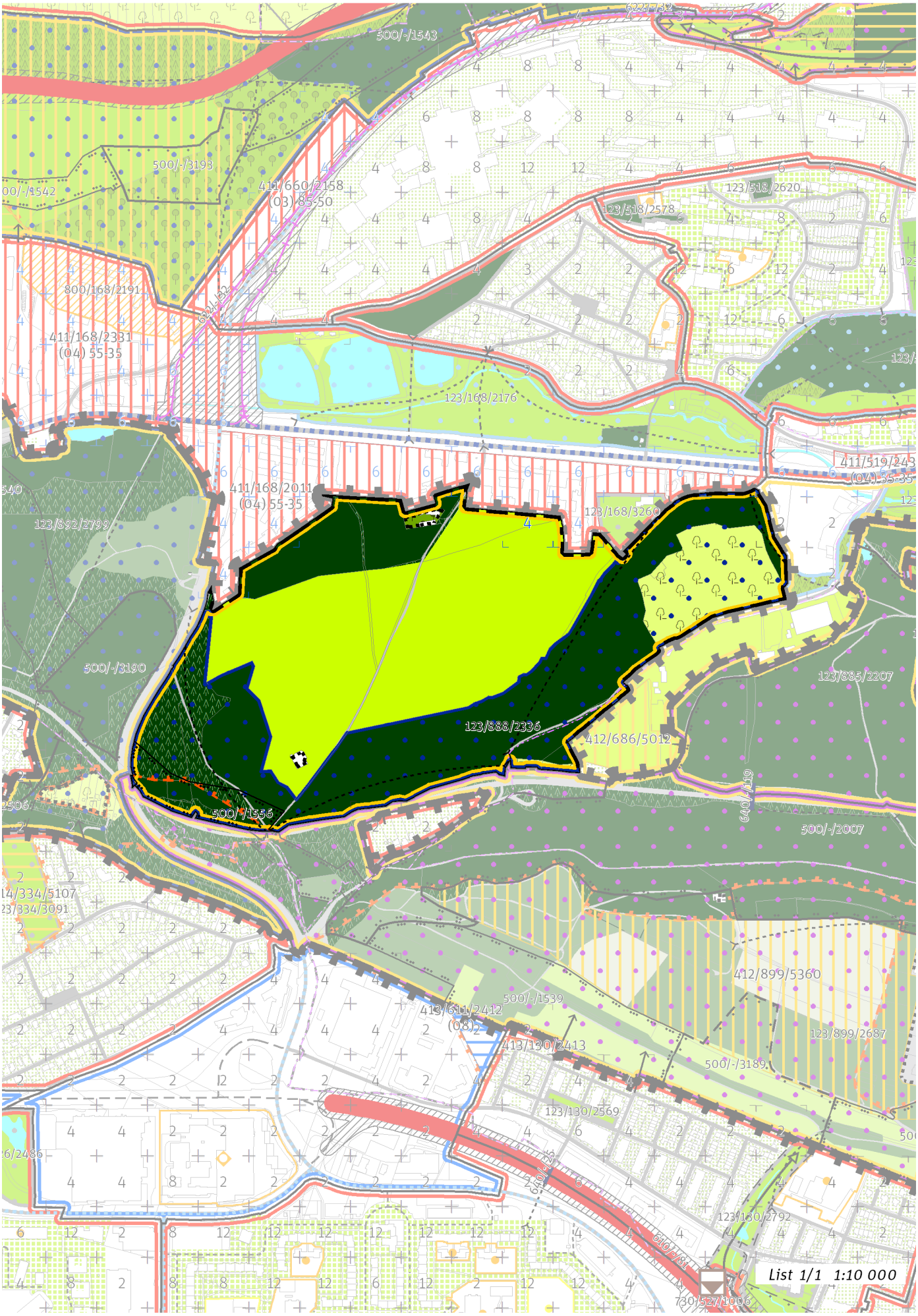
500/-/1543
500/-/3193
411/660/2158
(03) 85-50
123/518/2620
123/518/2578
800/168/2191
411/168/2381
(04) 55-35
123/168/2176
411/519/243
(04) 55-35
411/168/2011
(04) 55-35
123/168/3260
123/892/2799
500/-/3190
123/885/2207
123/888/2336
412/686/5012
500/-/1556
500/-/2007
412/899/5360
500/-/1539
413/611/2412
(08)
413/130/2413
123/899/2687
500/-/3189
123/130/2569
123/130/2792
List 1/1 1:10 000

100 / OTEVŘENÁ KRAJINA

-> (19) Krajina výrazných údolí, čl. 59

Krajinné parky

123/888/2336 Hliník - čtvrťový park

-> Krajinné rozhraní a krajinný park, čl. 109

200 / VYSTAVĚNÉ PROSTŘEDÍ

Individuální regulativy nejsou stanoveny.

300 / VYUŽITÍ ÚZEMÍ

-> Nezastavitelná rekreační lokalita, čl. 65

Individuální regulativy nejsou stanoveny.

400 / STABILITA A MÍRA VYUŽITÍ ÚZEMÍ

-> Typy stability lokalit, čl. 69

Individuální regulativy nejsou stanoveny.

500 / KRAJINNÁ INFRASTRUKTURA

Skladebné části ÚSES

500/-/1556 NRBK Karlštejn, Koda-Údolí Vltavy — v přesných hranicích

-> Územní systém ekologické stability, čl. 113 - 116

600 / DOPRAVNÍ INFRASTRUKTURA

Individuální regulativy nejsou stanoveny.

700 / TECHNICKÁ INFRASTRUKTURA

Individuální regulativy nejsou stanoveny.

800 / VEŘEJNÁ VYBAVENOST

Individuální regulativy nejsou stanoveny.

900 / VEŘEJNÝ ZÁJEM

Individuální regulativy nejsou stanoveny.

889 / Šalamounka

SPRÁVNÍ OBVOD
Praha 5

MĚSTSKÁ ČÁST
Praha 5

KATASTRÁLNÍ ÚZEMÍ
Košíře, Smíchov

ROZLOHA
28 ha

N ZASTAVITELNOST: nezastavitelná	**(19)** TYP STRUKTURY: krajina výrazných údolí
/ R ZPŮSOB VYUŽITÍ: nezastavitelná rekreační	**[S]** MÍRA STABILITY: stabilizovaná

CÍLOVÝ CHARAKTER LOKALITY

Chránit a posilovat cílový charakter nezastavitelné, stabilizované, rekreační lokality Šalamounka se strukturou krajiny výrazných údolí. Lokalita je součástí krajiny vymezené v ZÚR s názvem Městská krajina Prahy.

Nezastavitelná stabilizovaná rekreační lokalita Šalamounka je vymezena v pravostranném lesnatém svahu údolí Motolského potoka převážně severní, částečně též západní orientace. Cílem je posílit charakter krajiny výrazných údolí a rekreační využití zvýšením prostupnosti pěšími cestami a napojením na uliční prostranství okolních lokalit.

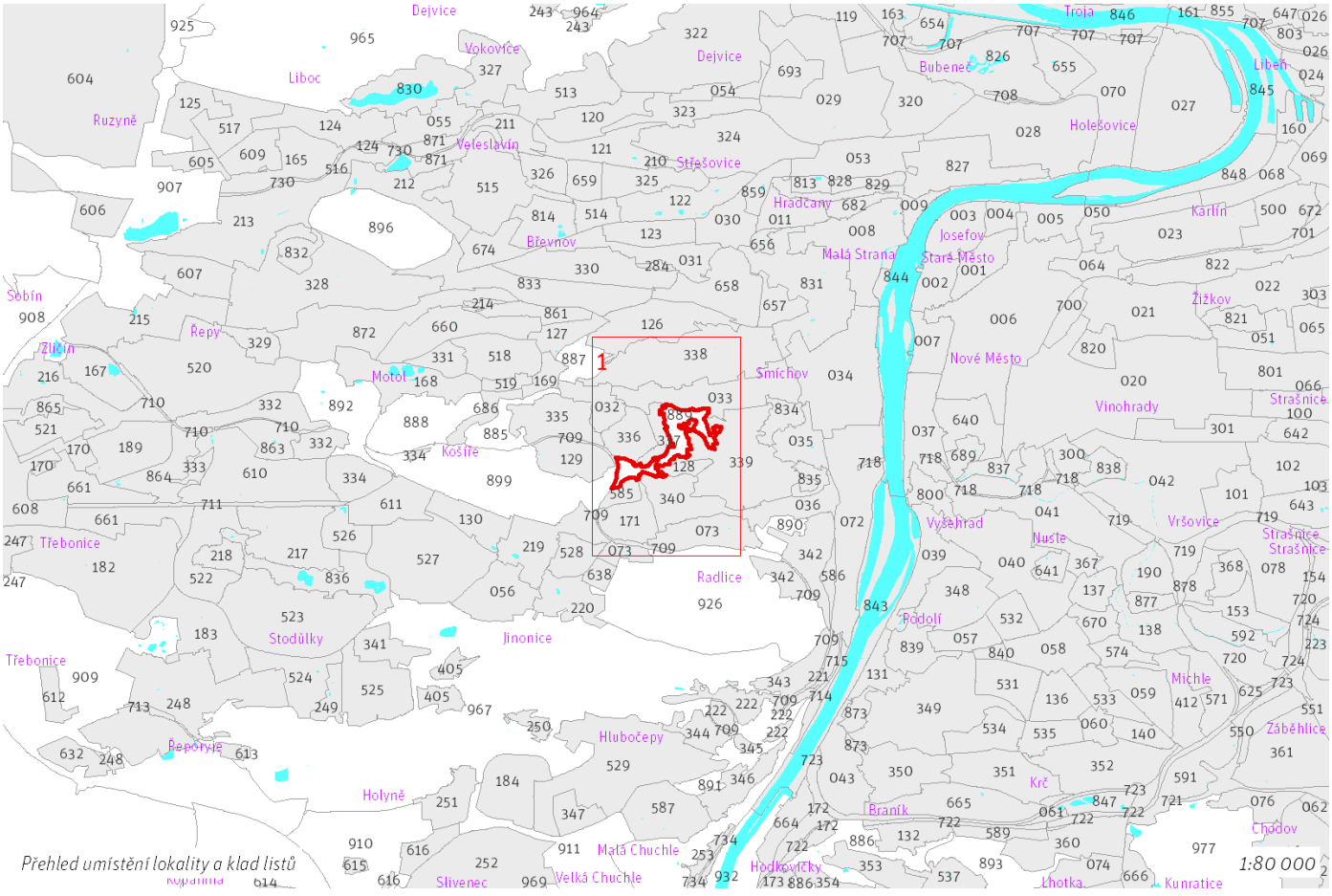

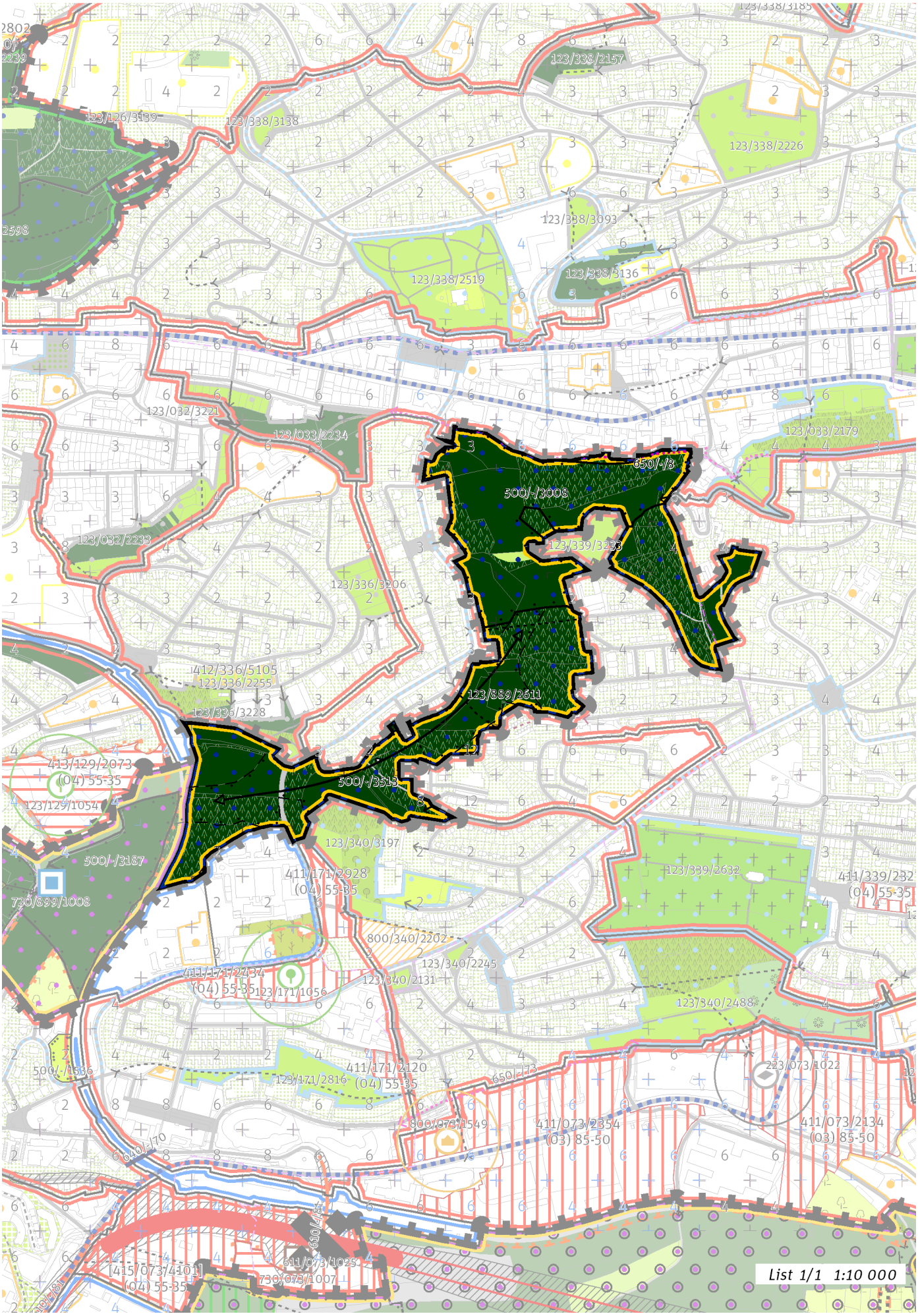
650/-/3
500/-/3008
123/339/3238
123/889/2611
500/-/3513
List 1/1 1:10 000

100 / OTEVŘENÁ KRAJINA

-> (19) Krajina výrazných údolí, čl. 59

Krajinné parky

123/889/2611 Park Šalamounka - čtvrťový park

-> Krajinné rozhraní a krajinný park, čl. 109

200 / VYSTAVĚNÉ PROSTŘEDÍ

Individuální regulativy nejsou stanoveny.

300 / VYUŽITÍ ÚZEMÍ

-> Nezastavitelná rekreační lokalita, čl. 65

Individuální regulativy nejsou stanoveny.

400 / STABILITA A MÍRA VYUŽITÍ ÚZEMÍ

-> Typy stability lokalit, čl. 69

Individuální regulativy nejsou stanoveny.

500 / KRAJINNÁ INFRASTRUKTURA

Skladebné části ÚSES

500/-/3008 LBC Nad Jinonickým údolím — v přesných hranicích

500/-/3513 LBK U Waltrovky - Nad Jinonickým údolím — v prostoru k upřesnění, minimální šířka 15 m

-> Územní systém ekologické stability, čl. 113 - 116

600 / DOPRAVNÍ INFRASTRUKTURA

Bezmotorová doprava

650/-/8 Cyklotrasa na Košířských svazích podél Vrchlického — návrh

-> Bezmotorová doprava, čl. 127 - 128

700 / TECHNICKÁ INFRASTRUKTURA

Individuální regulativy nejsou stanoveny.

800 / VEŘEJNÁ VYBAVENOST

Individuální regulativy nejsou stanoveny.

900 / VEŘEJNÝ ZÁJEM

Individuální regulativy nejsou stanoveny.

890 / Kesnerka

SPRÁVNÍ OBVOD
Praha 5

MĚSTSKÁ ČÁST
Praha 5

KATASTRÁLNÍ ÚZEMÍ
Radlice, Smíchov

ROZLOHA
13 ha

N ZASTAVITELNOST: nezastavitelná	**(20)** TYP STRUKTURY: krajina výrazných vrchů
/ R ZPŮSOB VYUŽITÍ: nezastavitelná rekreační	**[S]** MÍRA STABILITY: stabilizovaná

CÍLOVÝ CHARAKTER LOKALITY

Chránit a posilovat cílový charakter nezastavitelné, stabilizované, rekreační lokality Kesnerka se strukturou krajiny výrazných vrchů. Lokalita je součástí krajiny vymezené v ZÚR s názvem Krajina Českého krasu.

Nezastavitelná stabilizovaná rekreační lokalita Kesnerka je vymezena na lesnatém vrchu Brabenec na levém břehu Vltavy. Cílem je posílit charakter krajiny výrazných vrchů a rekreační využití zvýšením prostupnosti pěšími cestami a vytvořením vyhlídkových míst a průhledů, případně zvýraznit tuto dominantu stavbou veřejně přístupné rozhledny.

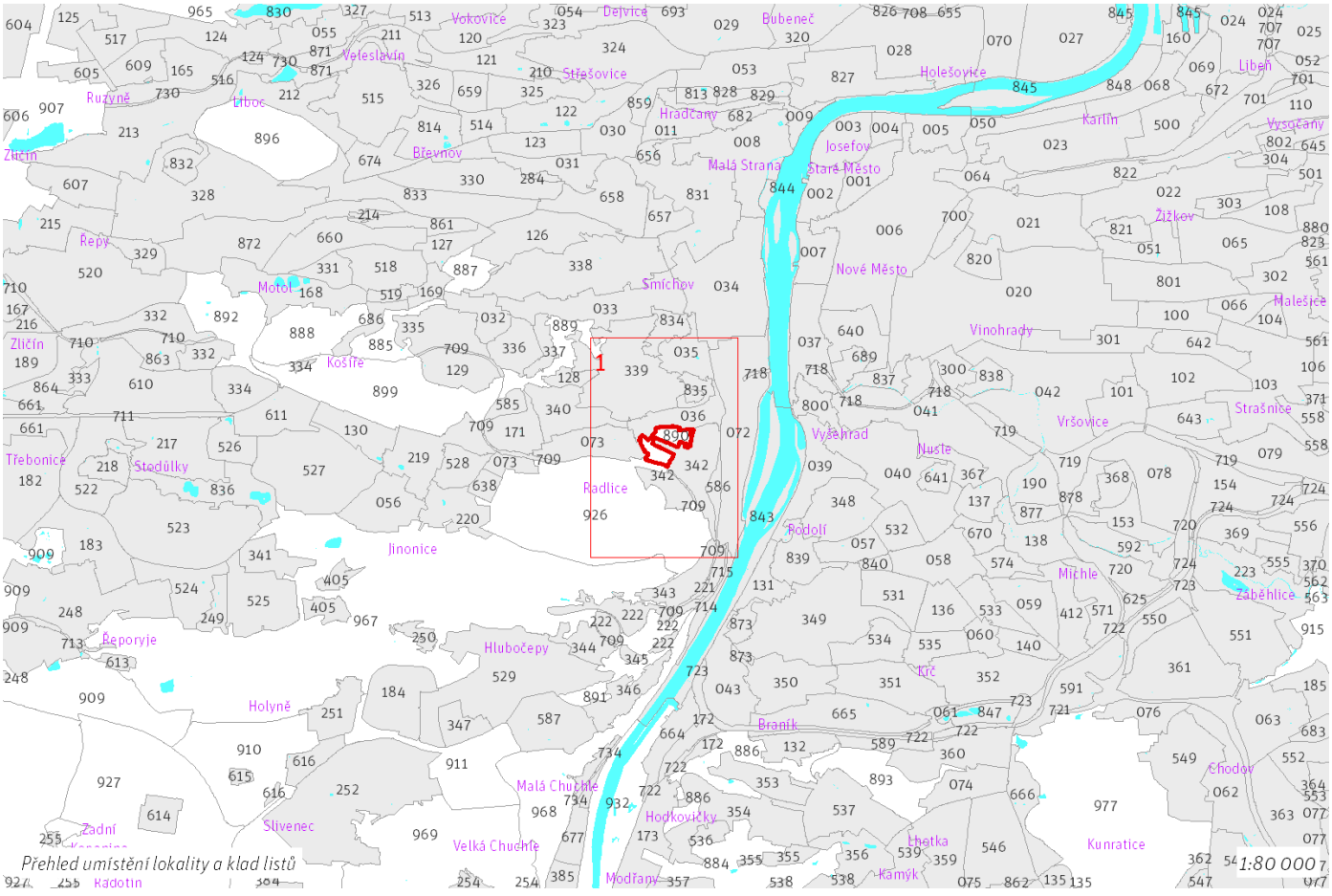

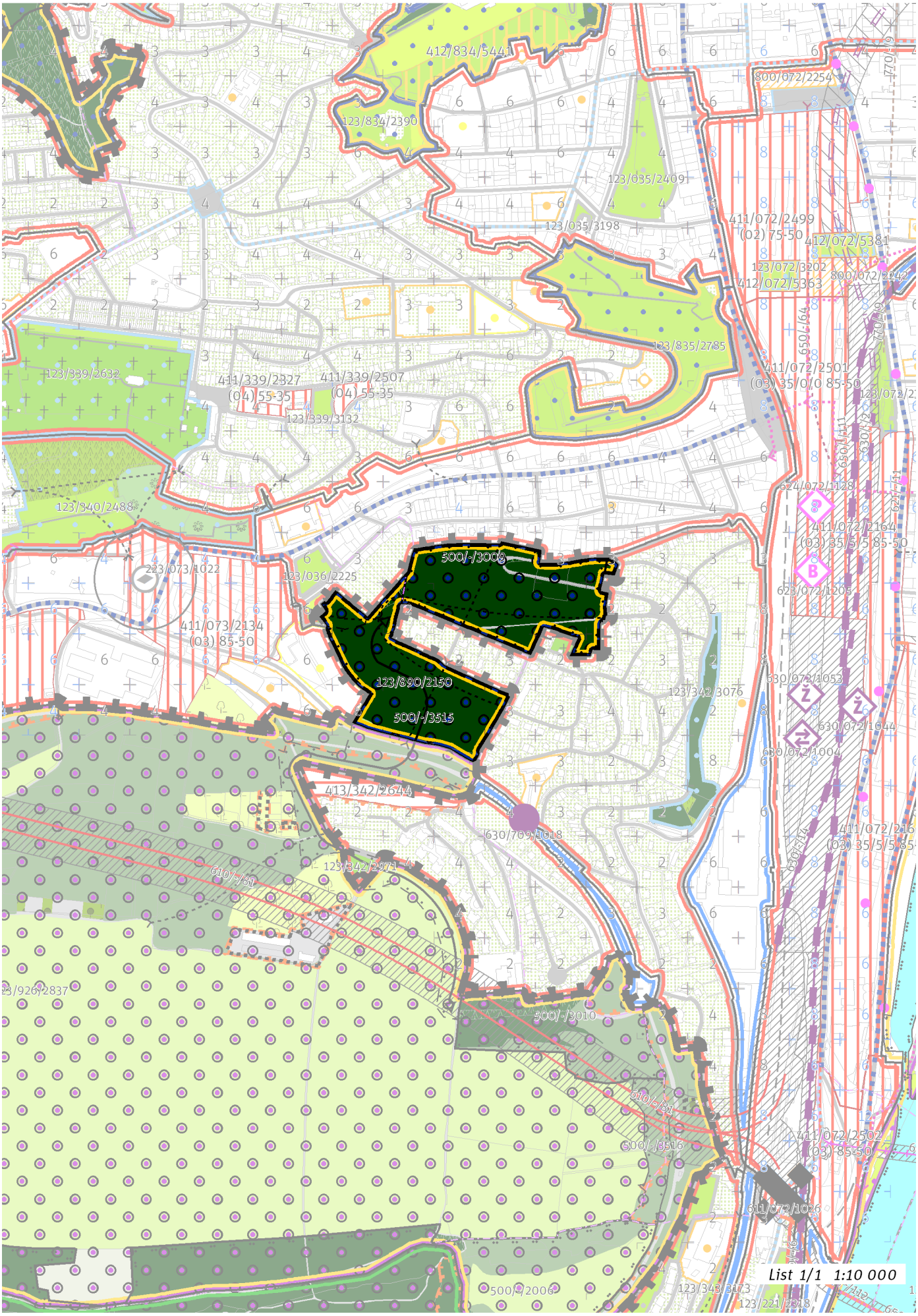
412/834/5441
123/834/2390
123/035/2409
123/035/3198
800/072/2254
411/072/2499
(02) 75-50
412/072/5381
123/072/3202
412/072/5363
800/072/2242
123/835/2785
411/072/2501
(03) 35/0/0 85-50
123/339/2632
411/339/2327
(04) 55-35
411/339/2507
(04) 55-35
123/339/3132
123/340/2488
223/073/1022
123/036/2225
500/-/3009
411/072/2164
(03) 35/5/5 85-50
623/072/1205
411/073/2134
(03) 85-50
123/890/2150
500/-/3515
123/342/3076
630/072/1053
630/072/1044
630/072/1004
413/342/2644
630/709/1018
123/342/2971
610/-/81
411/072/2502
(03) 85-50
500/-/3516
611/072/1026
500/-/3010
500/-/2006
123/343/3173
123/221/2818
List 1/1 1:10 000

100 / OTEVŘENÁ KRAJINA

Lokalita je součástí krajinného rozhraní.
-> Krajinné rozhraní a krajinný park, čl. 109
-> (20) Krajina výrazných vrchů, čl. 60

Krajinné parky
123/890/2150 Pod Kesnerkou - čtvrťový park
-> Krajinné rozhraní a krajinný park, čl. 109

200 / VYSTAVĚNÉ PROSTŘEDÍ

Individuální regulativy nejsou stanoveny.

300 / VYUŽITÍ ÚZEMÍ

-> Nezastavitelná rekreační lokalita, čl. 65
Individuální regulativy nejsou stanoveny.

400 / STABILITA A MÍRA VYUŽITÍ ÚZEMÍ

-> Typy stability lokalit, čl. 69

Individuální regulativy nejsou stanoveny.

500 / KRAJINNÁ INFRASTRUKTURA

Skladebné části ÚSES
500/-/3009 LBC Konvářka — v přesných hranicích
500/-/3515 LBK Děvín, Prokopské údolí - Konvářka — v prostoru k upřesnění, minimální šířka 15 m
-> Územní systém ekologické stability, čl. 113 - 116

600 / DOPRAVNÍ INFRASTRUKTURA

Individuální regulativy nejsou stanoveny.

700 / TECHNICKÁ INFRASTRUKTURA

Individuální regulativy nejsou stanoveny.

800 / VEŘEJNÁ VYBAVENOST

Individuální regulativy nejsou stanoveny.

900 / VEŘEJNÝ ZÁJEM

Individuální regulativy nejsou stanoveny.

891 / Barrandov – Žvahov

SPRÁVNÍ OBVOD
Praha 5

MĚSTSKÁ ČÁST
Praha 5

KATASTRÁLNÍ ÚZEMÍ
Hlubočepy

ROZLOHA
36 ha

N ZASTAVITELNOST: nezastavitelná	**(19)** TYP STRUKTURY: krajina výrazných údolí
/ R ZPŮSOB VYUŽITÍ: nezastavitelná rekreační	**[S]** MÍRA STABILITY: stabilizovaná

CÍLOVÝ CHARAKTER LOKALITY

Chránit a posilovat cílový charakter nezastavitelné, stabilizované, rekreační lokality Barrandov – Žvahov se strukturou krajiny výrazných údolí. Lokalita je součástí krajiny vymezené v ZÚR s názvem Krajina Českého krasu.

Nezastavitelná stabilizovaná rekreační lokalita Barrandov – Žvahov je vymezena na obou lesnatých svazích údolí Dalejského potoka poblíž ústí potoka do Vltavy. Cílem je posílit charakter krajiny výrazných údolí a rekreační využití zvýšením prostupnosti pěšími cestami a napojením na uliční prostranství okolních lokalit.

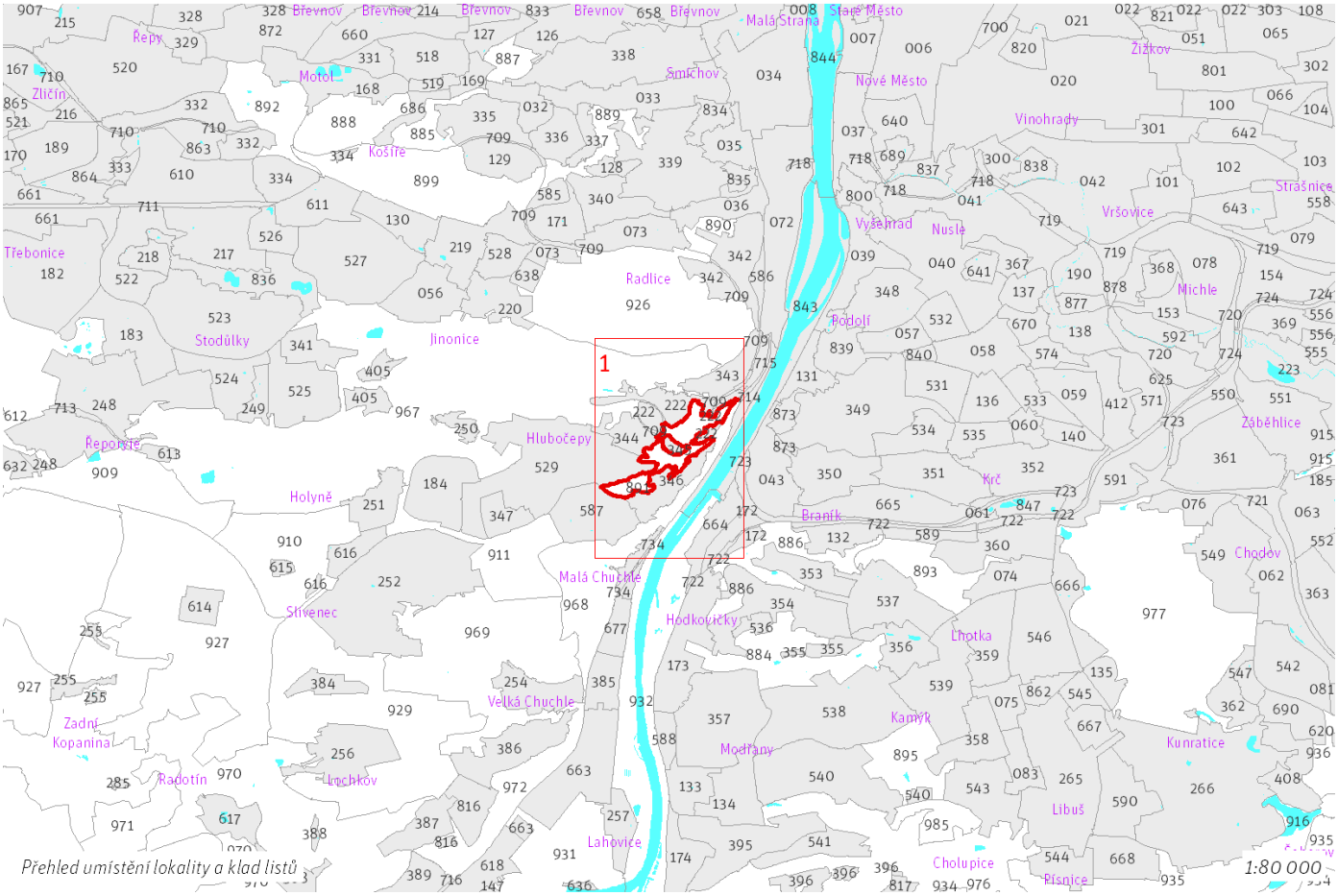

Přehled umístění lokality a klad listů

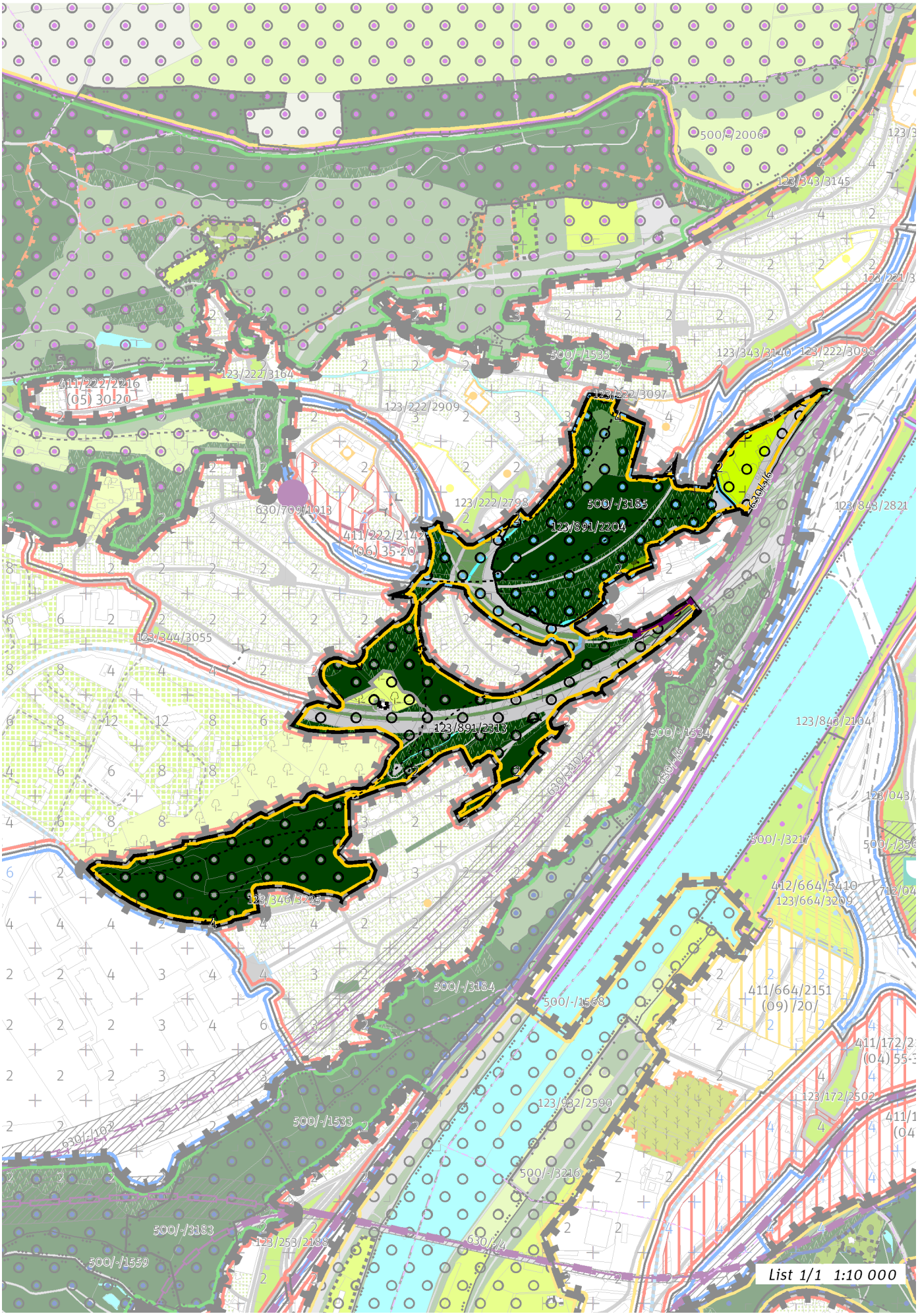
500/-/2006
123/343/3145
500/-/1535
123/343/3140
123/222/3098
123/222/3097
123/222/3164
411/222/2216
(05) 30-20
123/222/2909
630/709/1013
123/222/2798
500/-/3185
123/891/2204
411/222/2142
(06) 35-20
630/-/16
123/848/2821
123/344/3055
123/891/2313
500/-/1534
630/-/102
123/848/2104
123/043/
500/-/3217
500/-/356
412/664/5410
123/664/3209
123/346/3225
500/-/3184
500/-/1568
411/664/2151
(09) 720/
411/172/2
(04) 55-3
123/172/2502
411/1
(04
123/832/2590
500/-/1533
630/-/102
500/-/3216
500/-/3183
123/253/2188
630/-/4
500/-/1559
List 1/1 1:10 000

100 / OTEVŘENÁ KRAJINA

Lokalita je součástí krajinného rozhraní.
-> Krajinné rozhraní a krajinný park, čl. 109
-> (19) Krajina výrazných údolí, čl. 59

Krajinné parky
123/891/2204 Park Pod Školou - lokalitní park
123/891/2313 Park Habrová - místní park

-> Krajinné rozhraní a krajinný park, čl. 109

200 / VYSTAVĚNÉ PROSTŘEDÍ

Individuální regulativy nejsou stanoveny.

300 / VYUŽITÍ ÚZEMÍ

-> Nezastavitelná rekreační lokalita, čl. 65
Individuální regulativy nejsou stanoveny.

400 / STABILITA A MÍRA VYUŽITÍ ÚZEMÍ

-> Typy stability lokalit, čl. 69

Individuální regulativy nejsou stanoveny.

500 / KRAJINNÁ INFRASTRUKTURA

Skladebné části ÚSES
500/-/3185 LBC Pod školou — v přesných hranicích
-> Územní systém ekologické stability, čl. 113 - 116

600 / DOPRAVNÍ INFRASTRUKTURA

Železniční doprava
630/-/102 Západní vstup Rychlého spojení — návrh
630/-/6 Železniční trať Praha – Beroun — návrh
-> Železniční doprava, čl. 126

700 / TECHNICKÁ INFRASTRUKTURA

Záplavová území
Využití území je omezeno záplavovým územím Vltavy a Berounky kategorie: záplavové území neprůtočné.
-> Záplavová území, čl. 134
Záplavová území jsou vymezena v grafické části ve výkrese Z 03.

800 / VEŘEJNÁ VYBAVENOST

Individuální regulativy nejsou stanoveny.

900 / VEŘEJNÝ ZÁJEM

Veřejně prospěšné stavby dopravní infrastruktury
910-630/-/102 Západní vstup Rychlého spojení
910-630/-/6 Železniční trať Praha – Beroun

-> Veřejně prospěšné stavby, veřejně prospěšná opatření, stavby a opatření k zajišťování obrany a bezpečnost státu a plochy asanací, čl. 150 - 151
Navrhované veřejně prospěšné stavby, veřejně prospěšná opatření, stavby a opatření k zajišťování obrany a bezpečnost státu jsou vymezeny v grafické části ve výkrese Z 04.

892 / Kalvárie

SPRÁVNÍ OBVOD
Praha 13, Praha 17, Praha 5

MĚSTSKÁ ČÁST
Praha 13, Praha 17, Praha 5

KATASTRÁLNÍ ÚZEMÍ
Motol, Řepy, Stodůlky

ROZLOHA
58 ha

N ZASTAVITELNOST: nezastavitelná	**(19)** TYP STRUKTURY: krajina výrazných údolí
/ R ZPŮSOB VYUŽITÍ: nezastavitelná rekreační	**[S]** MÍRA STABILITY: stabilizovaná

CÍLOVÝ CHARAKTER LOKALITY

Chránit a posilovat cílový charakter nezastavitelné, stabilizované, rekreační lokality Kalvárie se strukturou krajiny výrazných údolí. Lokalita je součástí krajiny vymezené v ZÚR s názvem Městská krajina Prahy.

Nezastavitelná stabilizovaná rekreační lokalita Kalvárie je vymezena na obou svazích údolí Motolského potoka, součástí lokality je lesní hřbitov v západní části lokality, včetně budovy krematoria. Cílem je posílit charakter krajiny výrazných údolí a rekreační využití zlepšením prostupnosti pěšími cestami a napojením na uliční prostranství okolních lokalit.

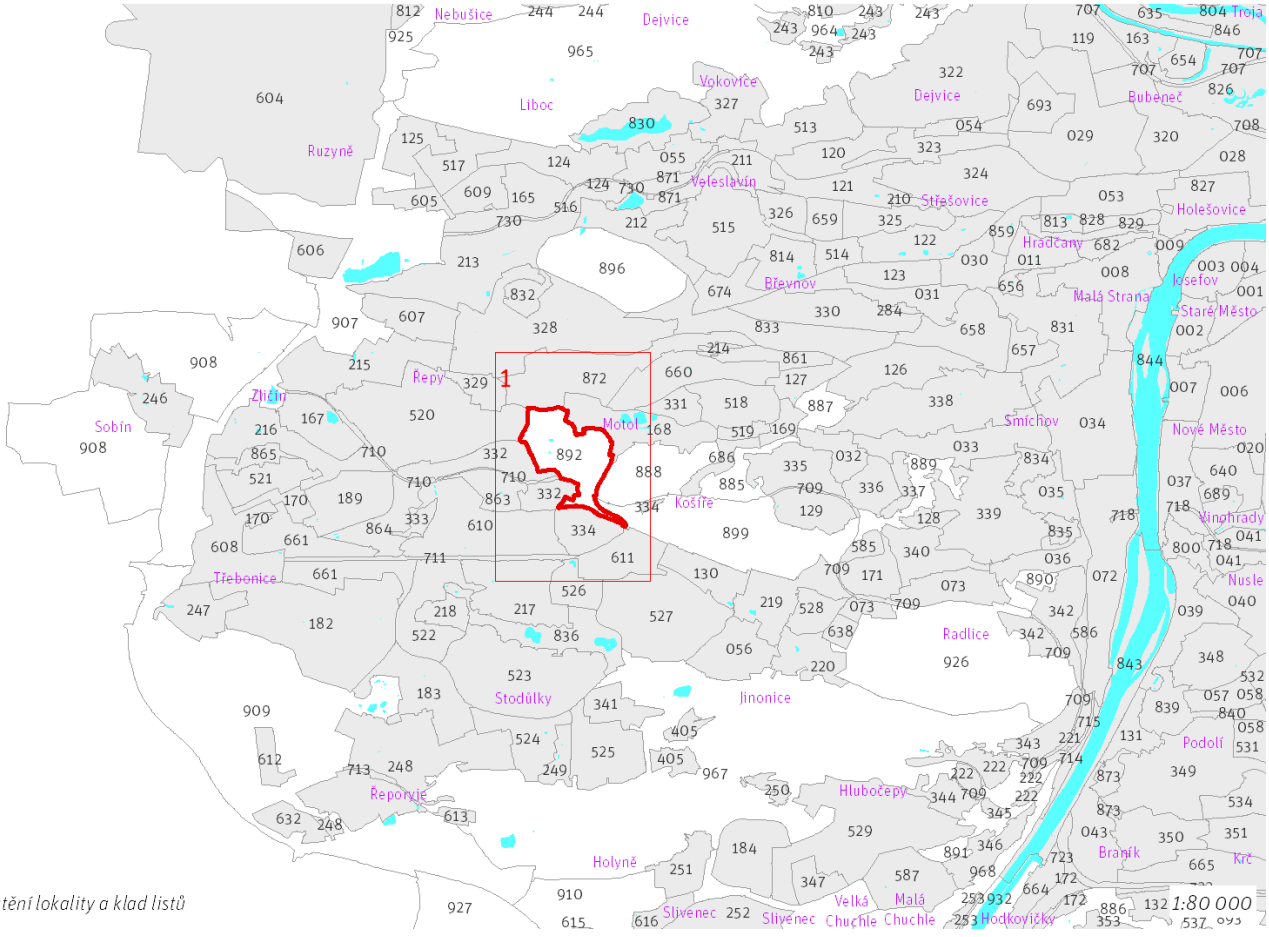

Přehled umístění lokality a klad listů

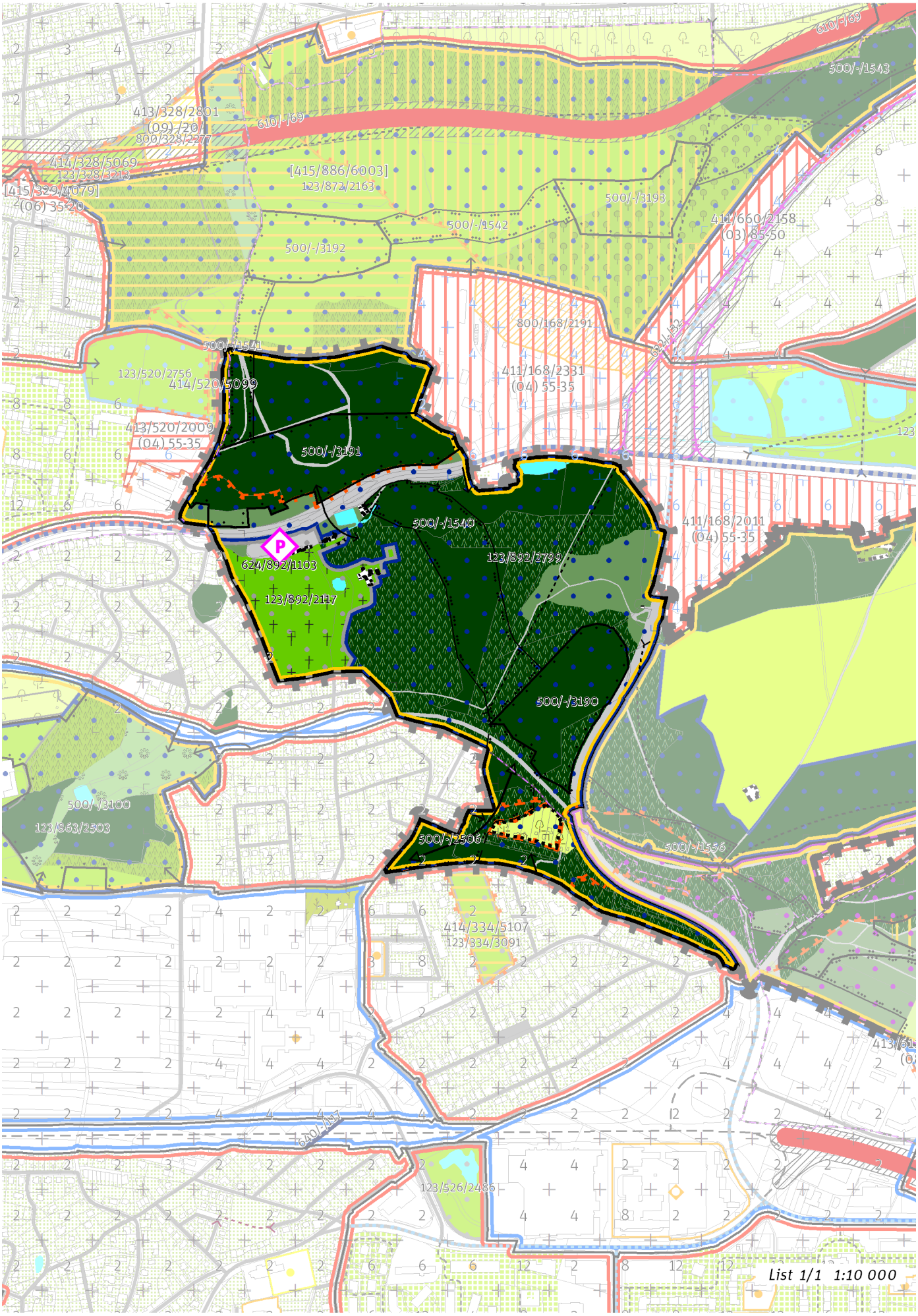
610/-/69
500/-/1543
413/328/2801
(09)/-/20
800/328/2277
610/-/69
414/328/5069
123/328/3213
[415/329/4079]
(06) 35-20
[415/886/6003]
123/872/2163
500/-/3193
500/-/1542
411/660/2158
(03) 85-50
500/-/3192
800/168/2191
500/-/1541
123/520/2756
414/520/5099
411/168/2331
(04) 55-35
413/520/2009
(04) 55-35
500/-/3191
500/-/1540
411/168/2011
(04) 55-35
624/892/1103
123/892/2799
123/892/2117
500/-/3190
500/-/3100
123/863/2503
500/-/2506
500/-/1556
414/334/5107
123/334/3091
123/526/2486
List 1/1 1:10 000

100 / OTEVŘENÁ KRAJINA

-> (19) Krajina výrazných údolí, čl. 59

Krajinné parky
123/892/2117 Hřbitov v Motole - místní park
123/892/2799 Kalvárie v Motole - čtvrťový park

-> Krajinné rozhraní a krajinný park, čl. 109

200 / VYSTAVĚNÉ PROSTŘEDÍ

Individuální regulativy nejsou stanoveny.

300 / VYUŽITÍ ÚZEMÍ

-> Nezastavitelná rekreační lokalita, čl. 65
Individuální regulativy nejsou stanoveny.

400 / STABILITA A MÍRA VYUŽITÍ ÚZEMÍ

-> Typy stability lokalit, čl. 69

Individuální regulativy nejsou stanoveny.

500 / KRAJINNÁ INFRASTRUKTURA

Skladebné části ÚSES
500/-/1540 NRBK Karlštejn, Koda-Údolí Vltavy — v přesných hranicích
500/-/1541 NRBK Karlštejn, Koda-Údolí Vltavy — v přesných hranicích
500/-/2506 RBK Třebonice - K56 — v prostoru k upřesnění, minimální šířka 40 m
500/-/3190 LBC Motolský ordovik — v přesných hranicích
500/-/3191 LBC U zámku Motol — v přesných hranicích
-> Územní systém ekologické stability, čl. 113 - 116

600 / DOPRAVNÍ INFRASTRUKTURA

Veřejná doprava / Záchytná parkoviště P+R
624/892/1103 Parkoviště P + R - Krematorium Motol — návrh, minimální přípustná kapacita 100 stání
-> Systém veřejné dopravy, čl. 121
-> Záchytná parkoviště P+R, čl. 125

700 / TECHNICKÁ INFRASTRUKTURA

Individuální regulativy nejsou stanoveny.

800 / VEŘEJNÁ VYBAVENOST

Individuální regulativy nejsou stanoveny.

900 / VEŘEJNÝ ZÁJEM

Veřejně prospěšné stavby dopravní infrastruktury
910-624/892/1103 Parkoviště P + R - Krematorium Motol

-> Veřejně prospěšné stavby, veřejně prospěšná opatření, stavby a opatření k zajišťování obrany a bezpečnost státu a plochy asanací, čl. 150 - 151
Navrhované veřejně prospěšné stavby, veřejně prospěšná opatření, stavby a opatření k zajišťování obrany a bezpečnost státu jsou vymezeny v grafické části ve výkrese Z 04.

893 / Velký háj

SPRÁVNÍ OBVOD
Praha 4

MĚSTSKÁ ČÁST
Praha 4

KATASTRÁLNÍ ÚZEMÍ
Braník, Krč

ROZLOHA
49 ha

N ZASTAVITELNOST: nezastavitelná	**(19)** TYP STRUKTURY: krajina výrazných údolí
/ R ZPŮSOB VYUŽITÍ: nezastavitelná rekreační	**[S]** MÍRA STABILITY: stabilizovaná

CÍLOVÝ CHARAKTER LOKALITY

Chránit a posilovat cílový charakter nezastavitelné, stabilizované, rekreační lokality Velký háj se strukturou krajiny výrazných údolí. Lokalita je součástí krajiny vymezené v ZÚR s názvem Městská krajina Prahy.

Nezastavitelná stabilizovaná rekreační lokalita Velký háj je vymezena v levostranném zalesněném svahu údolí Kunratického potoka severní orientace. Cílem navržených regulativů je posílit charakter krajiny výrazných údolí a rekreační využití zvýšením prostupnosti pěšími cestami a napojením na uliční prostranství okolních lokalit.

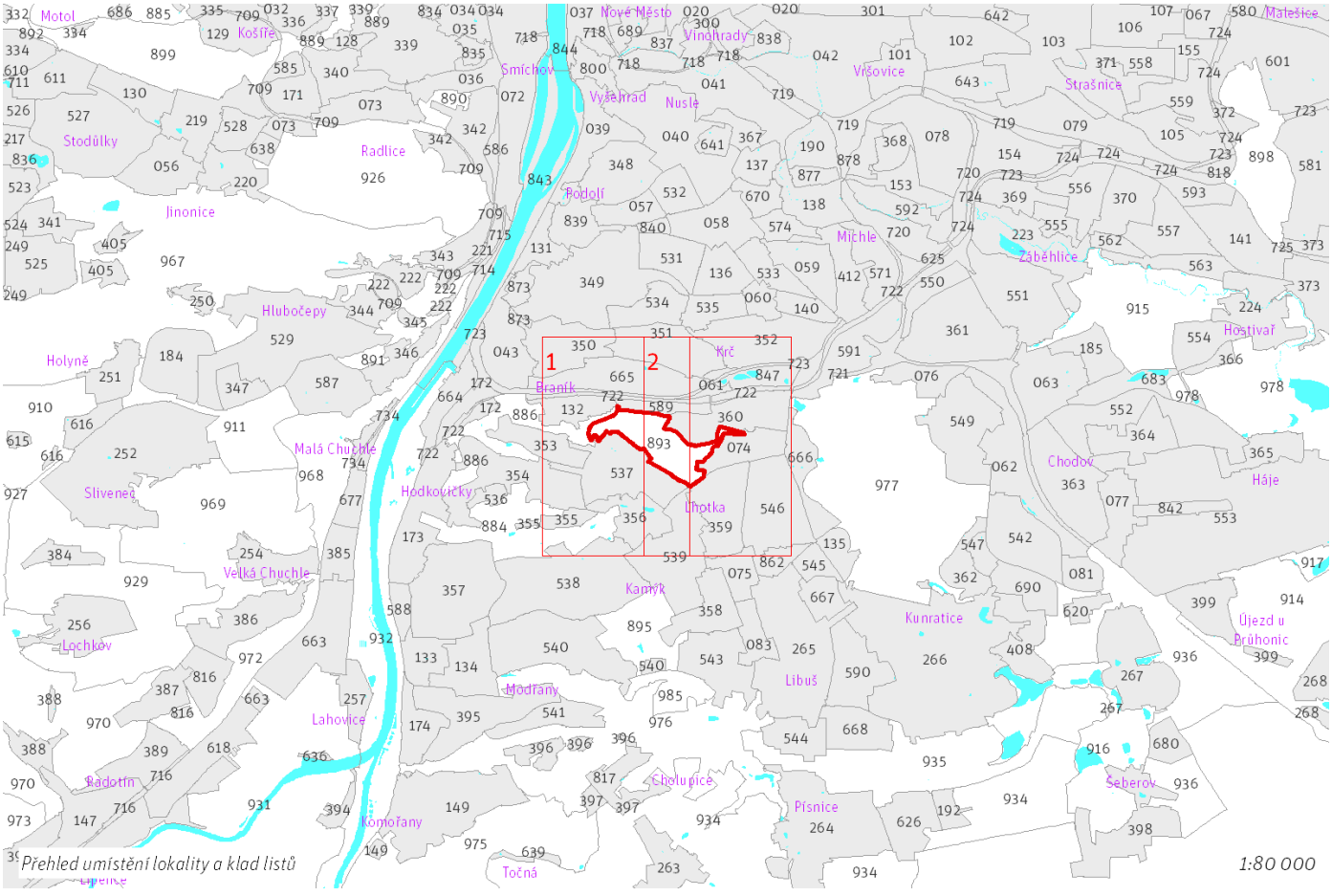

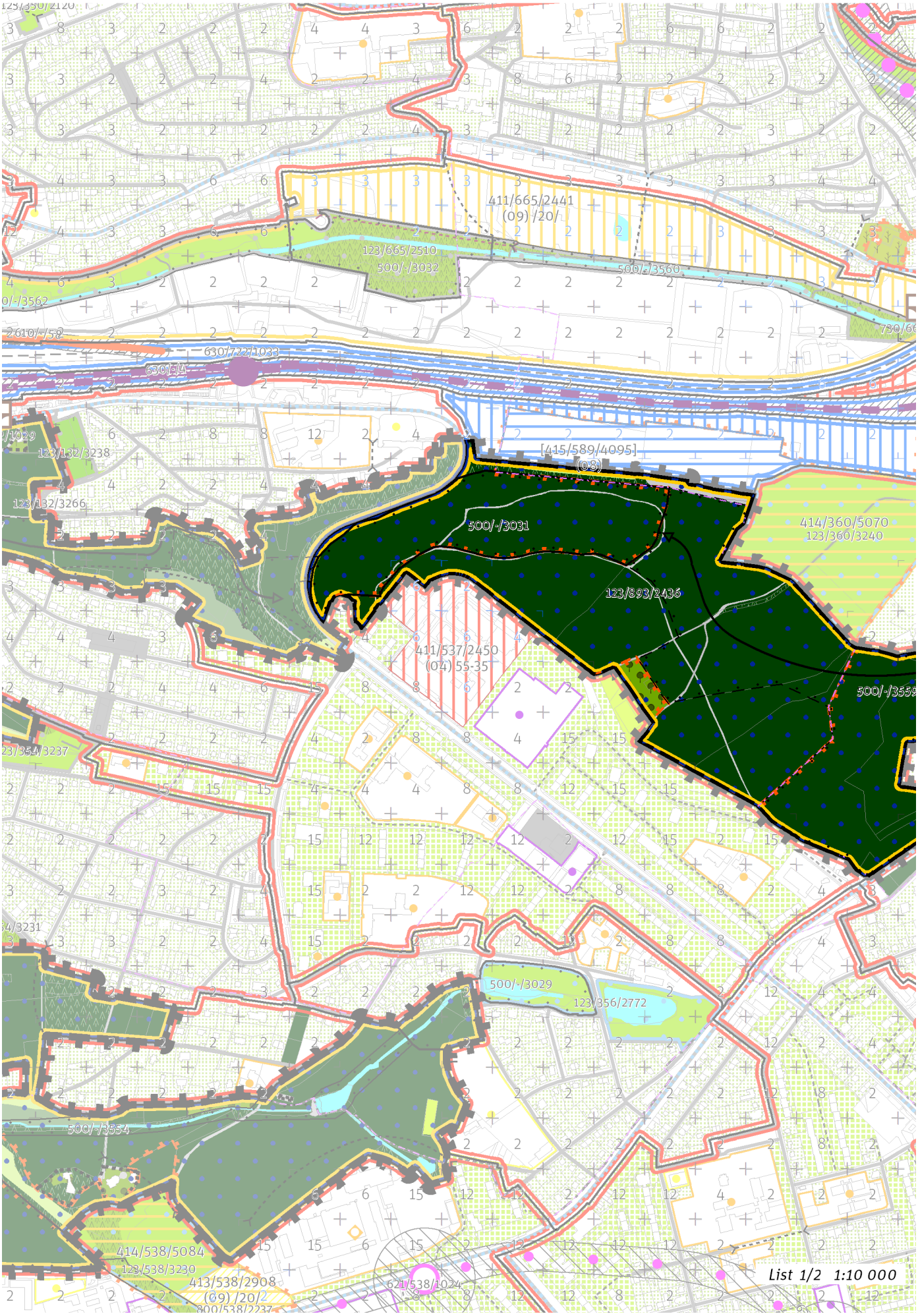
411/665/2441
(09) /20/
123/665/2510
500/-/3032
500/-/3560
630/722/1033
123/132/3238
123/132/3266
[415/589/4095]
(08)
500/-/3031
414/360/5070
123/360/3240
123/893/2436
411/537/2450
(04) 55-35
500/-/3559
500/-/3029
123/356/2772
500/-/3554
414/538/5084
123/538/3230
413/538/2908
(09) /20/
List 1/2 1:10 000

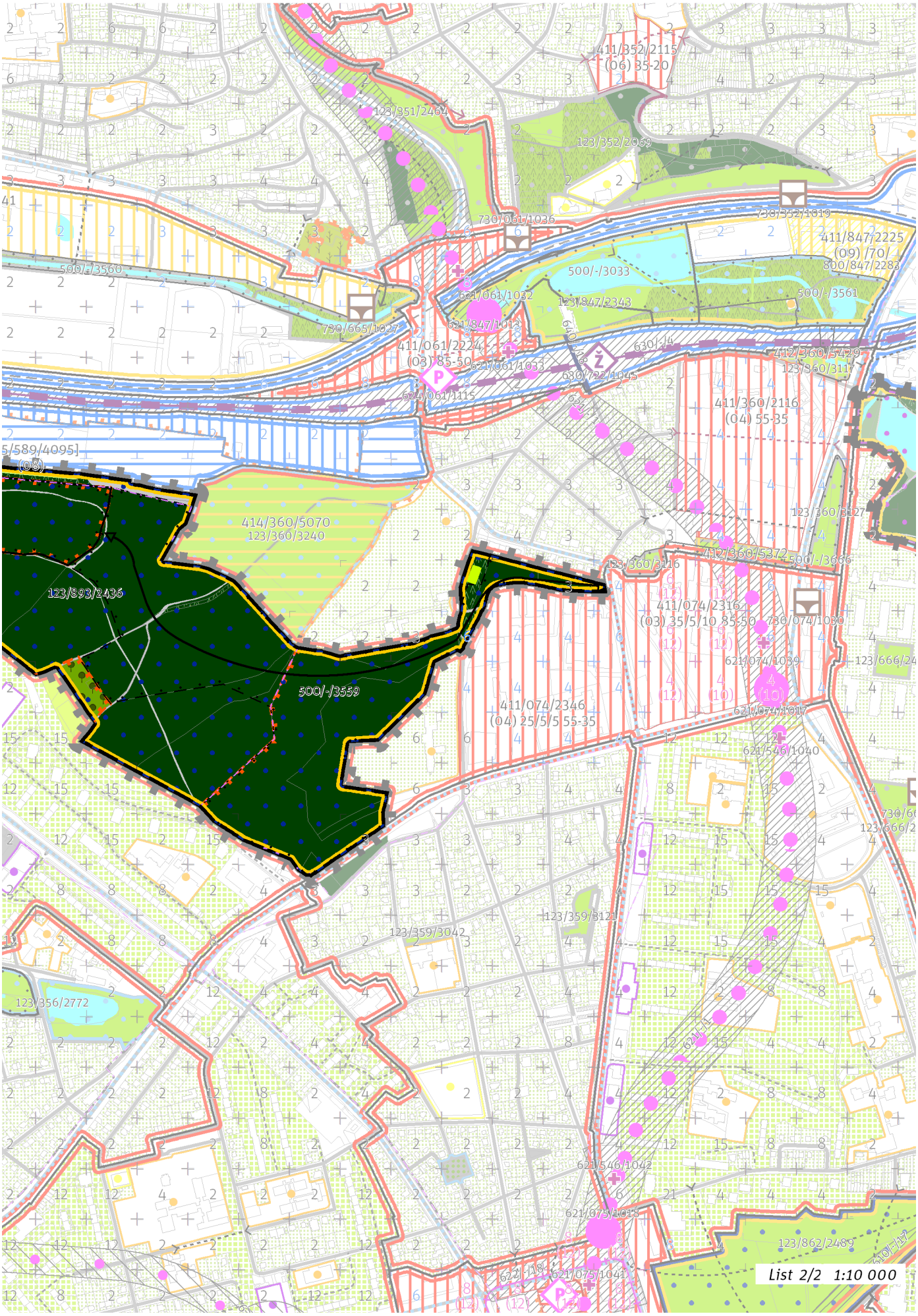
411/352/2115
(06) 35-20
123/351/2464
123/352/2069
730/061/1036
730/352/1019
411/847/2225
(09) /70/
800/847/2283
500/-/3560
500/-/3033
500/-/3561
621/061/1032
123/847/2343
730/665/1027
621/847/1013
411/061/2224
(03) 85-50
621/061/1033
624/061/1115
630/722/1045
412/360/5429
123/360/3117
411/360/2116
(04) 55-35
5/589/4095]
(09)
414/360/5070
123/360/3240
123/360/3127
412/360/5372
123/360/3116
500/-/3666
123/893/2436
411/074/2316
(03) 35/5/10 85-50
730/074/1030
621/074/1039
123/666/24
500/-/3559
411/074/2346
(04) 25/5/5 55-35
621/074/1017
621/546/1040
123/359/3121
123/359/3042
123/356/2772
621/546/1042
621/075/1043
123/862/2489
621/075/1041
List 2/2 1:10 000

893 / Velký háj
N(19) R [S]

100 / OTEVŘENÁ KRAJINA

-> (19) Krajina výrazných údolí, čl. 59

Krajinné parky

123/893/2436 Lesopark na Novodvorské - čtvrťový park

-> Krajinné rozhraní a krajinný park, čl. 109

200 / VYSTAVĚNÉ PROSTŘEDÍ

Individuální regulativy nejsou stanoveny.

300 / VYUŽITÍ ÚZEMÍ

-> Nezastavitelná rekreační lokalita, čl. 65

Individuální regulativy nejsou stanoveny.

400 / STABILITA A MÍRA VYUŽITÍ ÚZEMÍ

-> Typy stability lokalit, čl. 69

Individuální regulativy nejsou stanoveny.

500 / KRAJINNÁ INFRASTRUKTURA

Skladebné části ÚSES

500/-/3031 LBC Novodvorská — v přesných hranicích
500/-/3557 LBK Kunratický les - Zátišský potok — v prostoru k upřesnění, minimální šířka 15 m
500/-/3559 LBK Kunratický les - Zátišský potok — v prostoru k upřesnění, minimální šířka 15 m

-> Územní systém ekologické stability, čl. 113 - 116

600 / DOPRAVNÍ INFRASTRUKTURA

Individuální regulativy nejsou stanoveny.

700 / TECHNICKÁ INFRASTRUKTURA

Individuální regulativy nejsou stanoveny.

800 / VEŘEJNÁ VYBAVENOST

Individuální regulativy nejsou stanoveny.

900 / VEŘEJNÝ ZÁJEM

Individuální regulativy nejsou stanoveny.

894 / Nad Trójou

SPRÁVNÍ OBVOD
Praha 7, Praha 8

MĚSTSKÁ ČÁST
Praha 8, Praha-Troja

KATASTRÁLNÍ ÚZEMÍ
Libeň, Troja

ROZLOHA
78 ha

N ZASTAVITELNOST: nezastavitelná	**(19)** TYP STRUKTURY: krajina výrazných údolí
/ R ZPŮSOB VYUŽITÍ: nezastavitelná rekreační	**[S]** MÍRA STABILITY: stabilizovaná

CÍLOVÝ CHARAKTER LOKALITY

Chránit a posilovat cílový charakter nezastavitelné, stabilizované, rekreační lokality Nad Trójou se strukturou krajiny výrazných údolí. Lokalita je součástí krajiny vymezené v ZÚR s názvem Městská krajina Prahy.

Nezastavitelná stabilizovaná rekreační lokalita Nad Trójou je vymezena na pravostranném svahu jižní orientace údolí Vltavy. V severní části svahu je reliéf ukloněný k jihu pouze mírně, vystupuje z něj dominanta Velká skála. V teplomilných společenstvech se střídají lesní porosty s porosty skalních stepí, staré sady i zpustlé zahrádkové osady. Cílem je posílit charakter krajiny výrazných údolí a rekreační využití zvýšením prostupnosti pěšími cestami a napojením na uliční prostranství okolních lokalit.

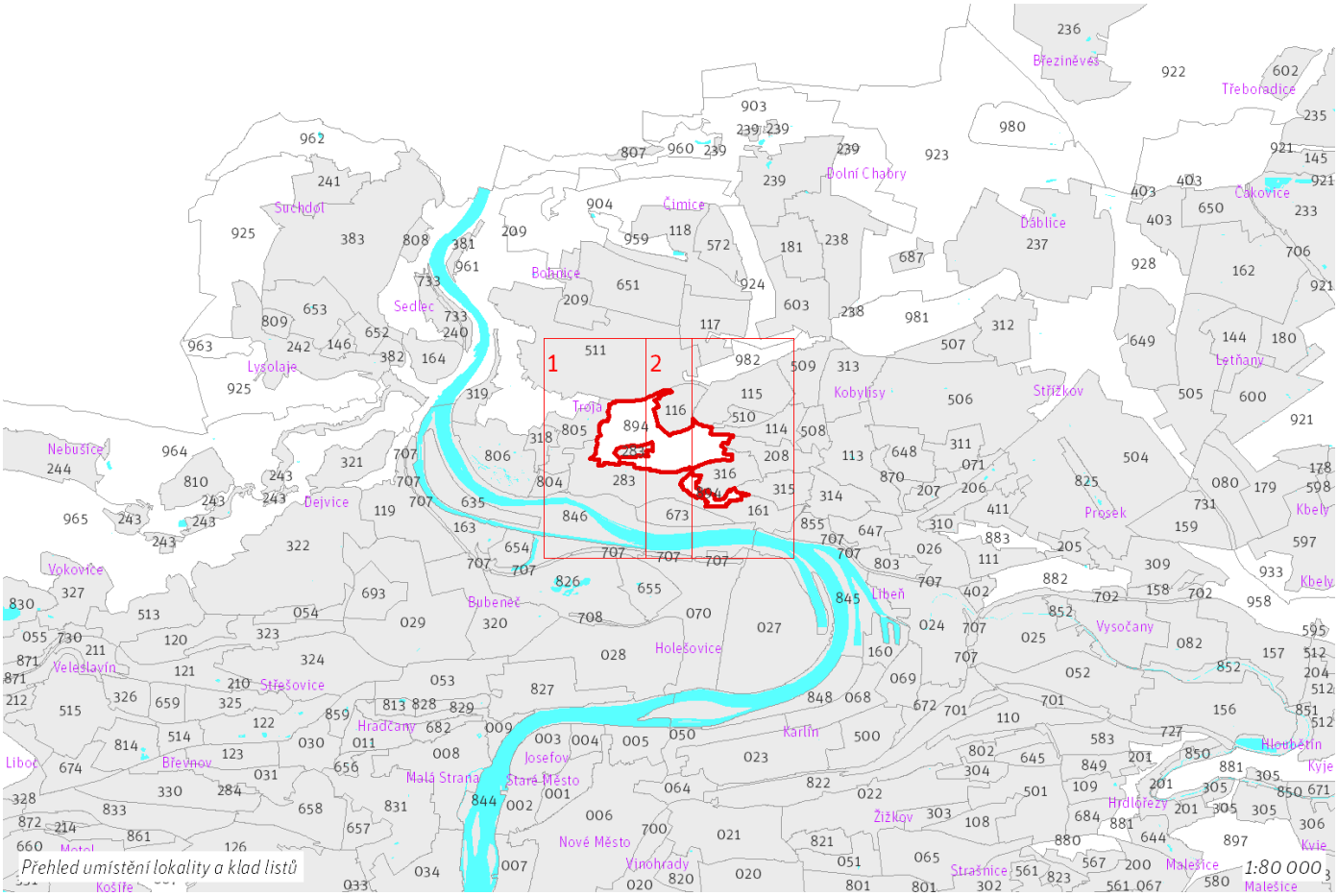

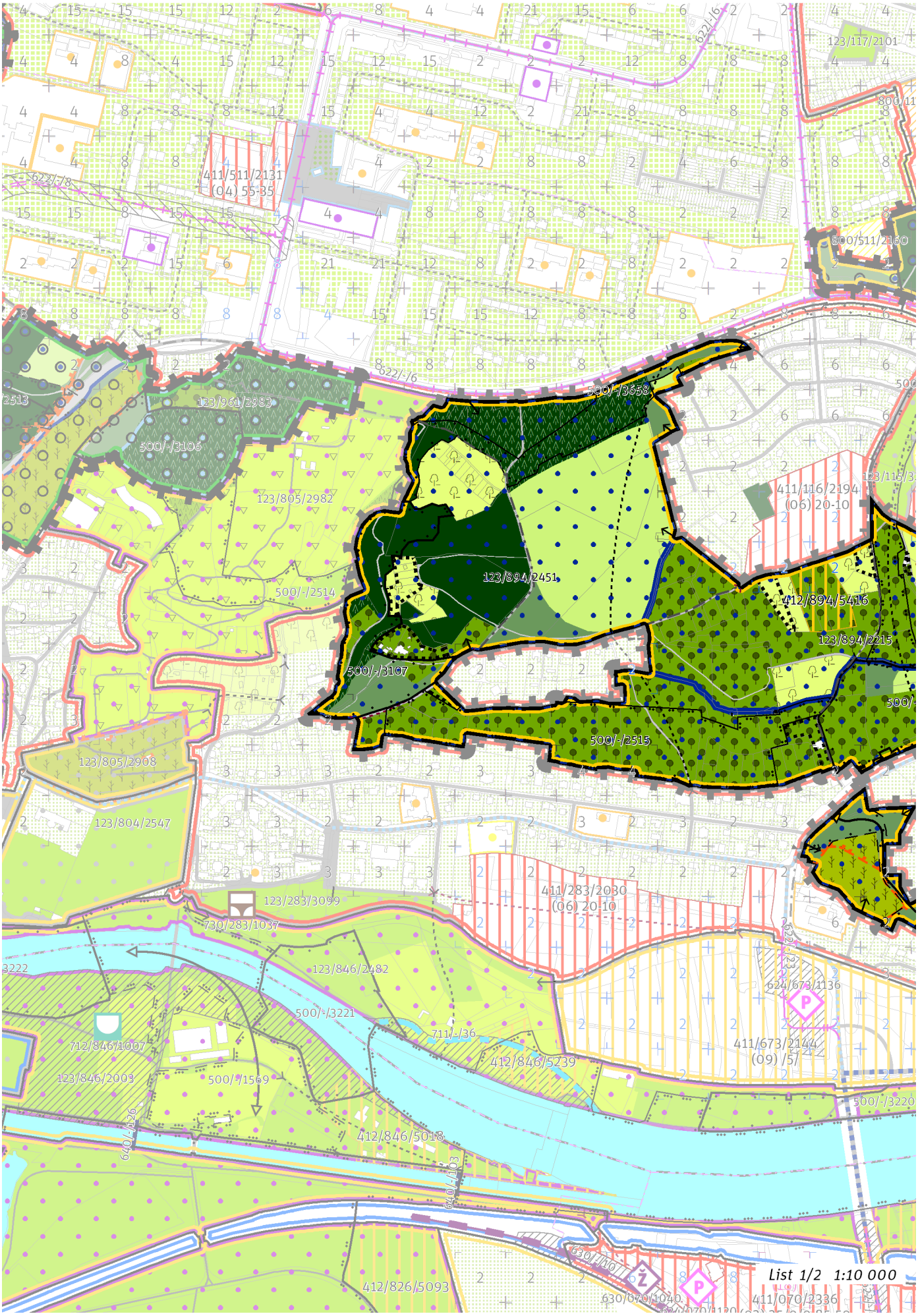
622/-6
123/117/2101
411/511/2131
(04) 55-35
622/-8
800/511/2160
622/-6
500/-/3658
123/961/2983
500/-/3106
123/805/2982
411/116/2194
(06) 20-10
123/894/2451
500/-/2514
412/894/5416
123/894/2215
500/-/3107
500/-/2515
123/805/2908
123/804/2547
411/283/2030
(06) 20-10
123/283/3099
730/283/1037
123/846/2482
624/673/1136
500/-/3221
711/-/36
712/846/1007
411/673/2144
(09) /57
412/846/5239
123/846/2003
500/-/1569
500/-/3220
640/-/26
412/846/5018
640/-/23
630/070/1040
412/826/5093
411/070/2336
List 1/2 1:10 000

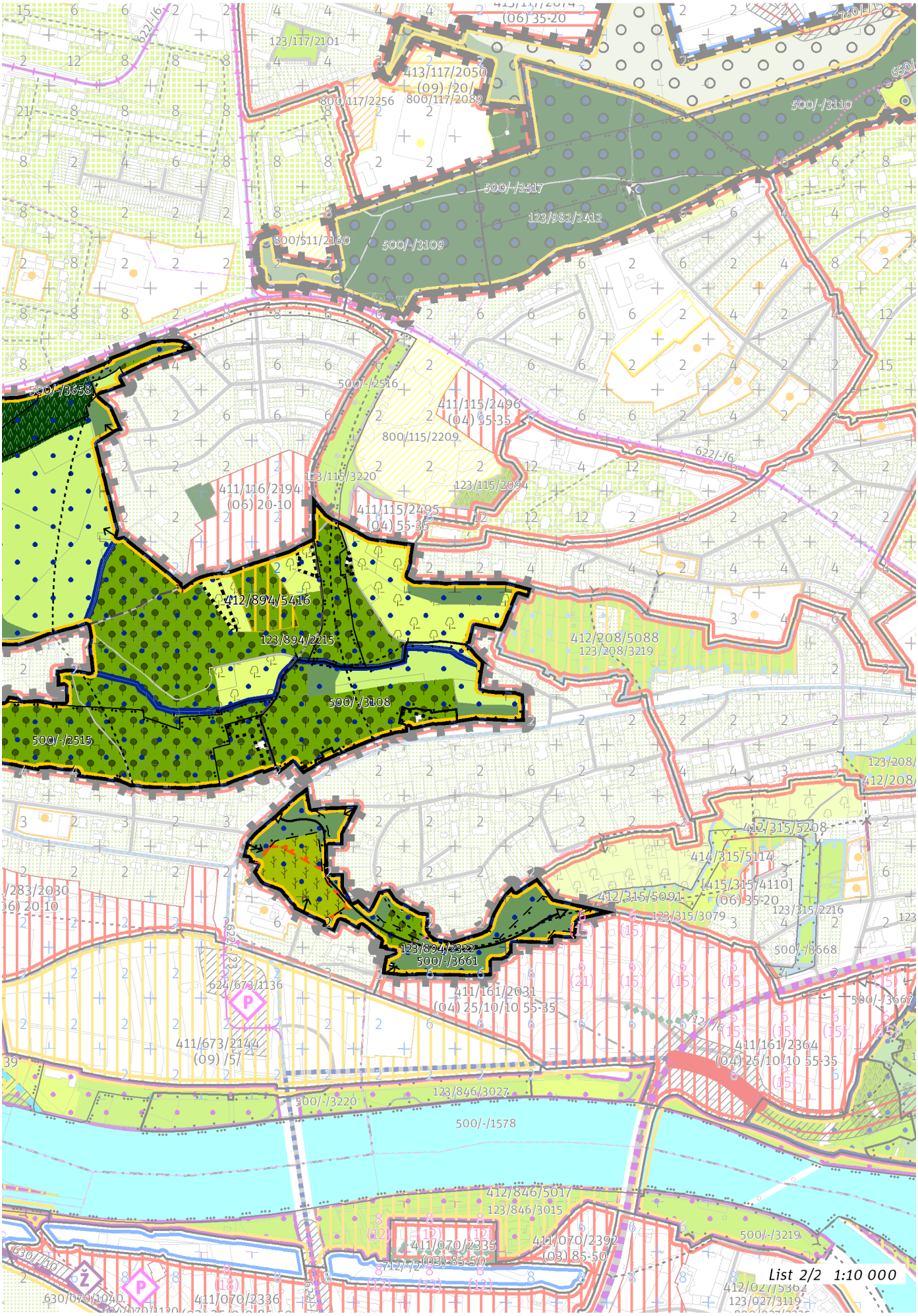
List 2/2 1:10 000

100 / OTEVŘENÁ KRAJINA

-> (19) Krajina výrazných údolí, čl. 59

Krajinné parky

123/894/2215 Pusté vinice - čtvrťový park
123/894/2322 Svah Jabloňka - čtvrťový park
123/894/2451 Trojské svahy - čtvrťový park

-> Krajinné rozhraní a krajinný park, čl. 109

200 / VYSTAVĚNÉ PROSTŘEDÍ

Individuální regulativy nejsou stanoveny.

300 / VYUŽITÍ ÚZEMÍ

-> Nezastavitelná rekreační lokalita, čl. 65

Nepřípustné je umísťovat jakékoliv stavby, zařízení a jiná opatření, pokud toto případné umístění bude mít významný negativní vliv na příznivý stav předmětu ochrany nebo celistvost evropsky významné lokality (EVL) soustavy Natura 2000. Toto omezení platí za podmínek:
- posouzení podle § 45i odst. 2 zákona č. 114/1992 Sb., o ochraně přírody a krajiny, ve znění pozdějších předpisu, prokáže negativní vliv na příznivý stav předmětu ochrany nebo celistvost EVL soustavy Natura 2000
- případné využití postupu dle § 45i odst. 9 a 10 neskončí schválením umístění stavby, zařízení či jiného opatření

400 / STABILITA A MÍRA VYUŽITÍ ÚZEMÍ

-> Typy stability lokalit, čl. 69

Nezastavitelné transformační a rozvojové plochy

Transformační plocha **412/894/5416** o rozloze 12631 m^2
Způsob využití: rekreační
Cílová charakteristika plochy: zahrádková osada

500 / KRAJINNÁ INFRASTRUKTURA

Skladebné části ÚSES

500/-/2515 RBK Údolí Vltavy - Ládví — v přesných hranicích
500/-/2516 RBK Údolí Vltavy - Ládví — v přesných hranicích
500/-/3107 LBC Pod Havránkou — v přesných hranicích
500/-/3108 LBC Trojská — v přesných hranicích
500/-/3658 LBK Pod Havránkou - Čimický háj I. — v přesných hranicích
500/-/3661 LBK Trojská - Bílá skála — v prostoru k upřesnění, minimální šířka 15 m
-> Územní systém ekologické stability, čl. 113 - 116

600 / DOPRAVNÍ INFRASTRUKTURA

Individuální regulativy nejsou stanoveny.

700 / TECHNICKÁ INFRASTRUKTURA

Záplavová území

V lokalitě se nachází záplavové území určené k ochraně pro Q2002.
-> Záplavová území, čl. 134
Záplavová území jsou vymezena v grafické části ve výkrese Z 03.

800 / VEŘEJNÁ VYBAVENOST

Individuální regulativy nejsou stanoveny.

900 / VEŘEJNÝ ZÁJEM

Individuální regulativy nejsou stanoveny.

895 / Les Kamýk

SPRÁVNÍ OBVOD
Praha 12

MĚSTSKÁ ČÁST
Praha 12

KATASTRÁLNÍ ÚZEMÍ
Kamýk, Modřany

ROZLOHA
51 ha

N ZASTAVITELNOST: nezastavitelná	**(20)** TYP STRUKTURY: krajina výrazných vrchů
/ R ZPŮSOB VYUŽITÍ: nezastavitelná rekreační	**[S]** MÍRA STABILITY: stabilizovaná

CÍLOVÝ CHARAKTER LOKALITY

Chránit a posilovat cílový charakter nezastavitelné, stabilizované, rekreační lokality Les Kamýk se strukturou krajiny výrazných vrchů. Lokalita je součástí krajiny vymezené v ZÚR s názvem Krajina povltavských lesů.

Nezastavitelná stabilizovaná rekreační lokalita Les Kamýk je vymezena na lesnatém vrchu na pravostranném břehu Vltavy, v území s pramenem pravostranného přítoku Vltavy Lhoteckým potokem. Cílem je posílit charakter krajiny výrazných vrchů a rekreační využití zvýšením prostupnosti pěšími cestami a napojením na uliční prostranství okolních lokalit.

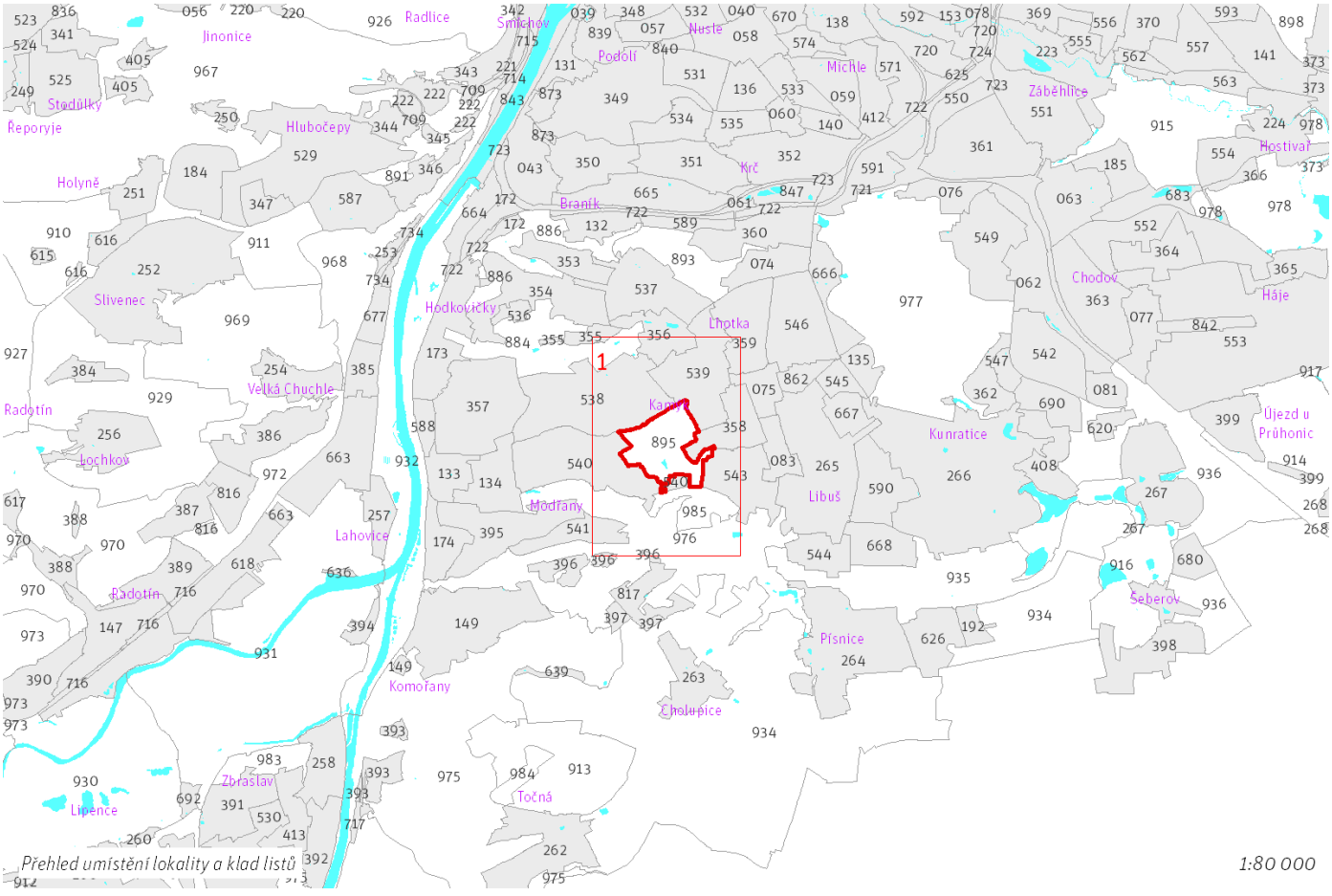

Přehled umístění lokality a klad listů

1:80 000

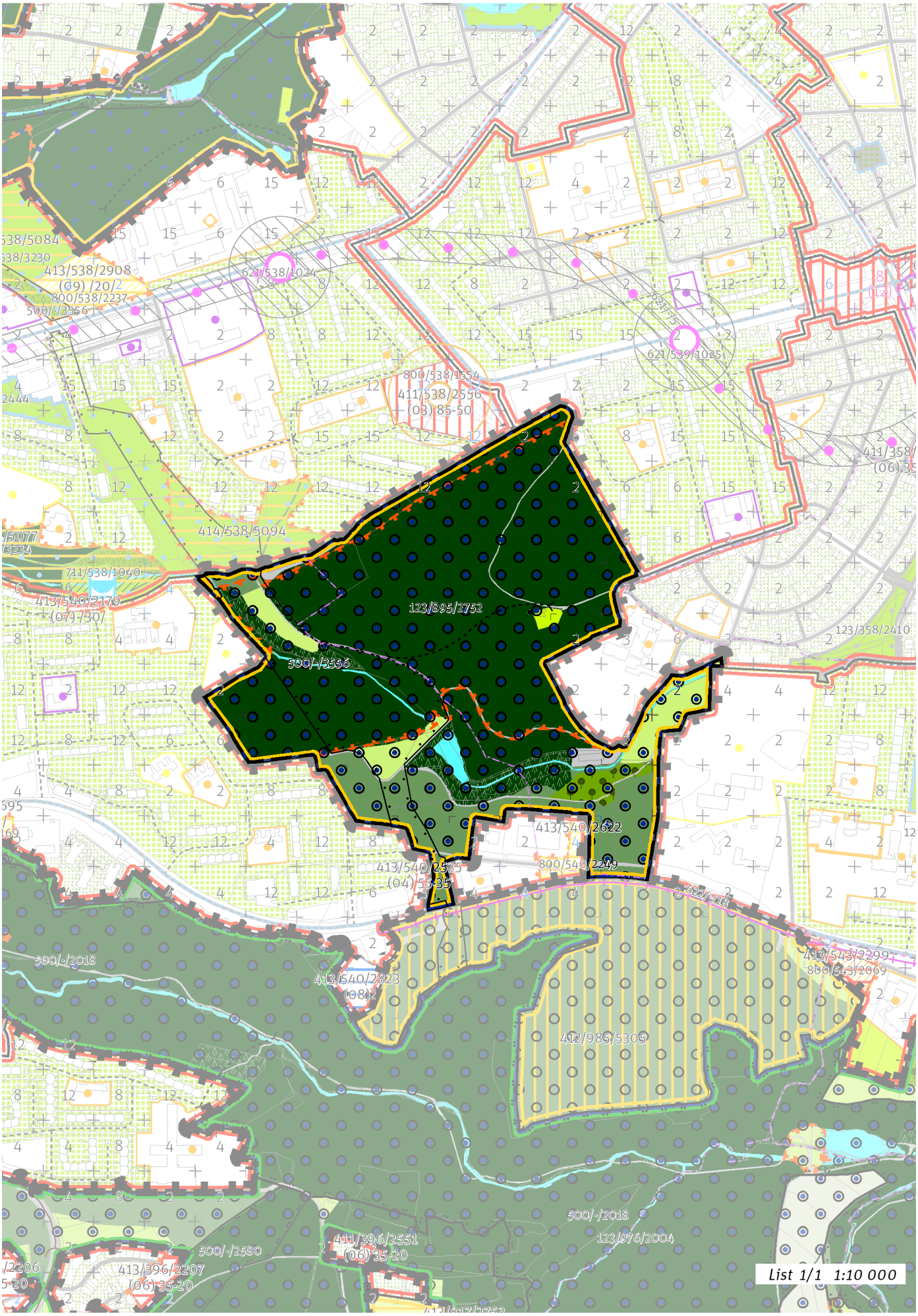
414/538/5094
123/895/2752
500/-/3556
413/540/2622
800/540/2249
413/540/2525
(04)/55-35
413/540/2823
(08)/2
412/985/5305
500/-/2018
413/543/2299
800/543/2069
123/976/2004
411/396/2551
(06)/35-20
500/-/2580
413/396/2207
(06)/35-20
711/538/1040
413/540/2179
(07)/30/
413/538/2908
(09)/20/2
800/538/2237
500/-/3556
621/538/1024
800/538/1554
411/538/2556
(03)/85-50
621/539/1025
123/358/2410
List 1/1 1:10 000

100 / OTEVŘENÁ KRAJINA

Lokalita je součástí krajinného rozhraní.
-> Krajinné rozhraní a krajinný park, čl. 109
-> (20) Krajina výrazných vrchů, čl. 60

Krajinné parky
123/895/2752 Park Nad Píšovicemi a Lesopark Kamýk - čtvrťový park
-> Krajinné rozhraní a krajinný park, čl. 109

200 / VYSTAVĚNÉ PROSTŘEDÍ

Individuální regulativy nejsou stanoveny.

300 / VYUŽITÍ ÚZEMÍ

-> Nezastavitelná rekreační lokalita, čl. 65
Individuální regulativy nejsou stanoveny.

400 / STABILITA A MÍRA VYUŽITÍ ÚZEMÍ

-> Typy stability lokalit, čl. 69

Individuální regulativy nejsou stanoveny.

500 / KRAJINNÁ INFRASTRUKTURA

Skladebné části ÚSES
500/-/3556 LBK Modřanská rokle - Pod Lysinami — v přesných hranicích
-> Územní systém ekologické stability, čl. 113 - 116

600 / DOPRAVNÍ INFRASTRUKTURA

Individuální regulativy nejsou stanoveny.

700 / TECHNICKÁ INFRASTRUKTURA

Individuální regulativy nejsou stanoveny.

800 / VEŘEJNÁ VYBAVENOST

Individuální regulativy nejsou stanoveny.

900 / VEŘEJNÝ ZÁJEM

Individuální regulativy nejsou stanoveny.

896 / Hvězda

SPRÁVNÍ OBVOD
Praha 6

MĚSTSKÁ ČÁST
Praha 6

KATASTRÁLNÍ ÚZEMÍ
Liboc

ROZLOHA
87 ha

N ZASTAVITELNOST: nezastavitelná	**(20)** TYP STRUKTURY: krajina výrazných vrchů
/ R ZPŮSOB VYUŽITÍ: nezastavitelná rekreační	**[S]** MÍRA STABILITY: stabilizovaná

CÍLOVÝ CHARAKTER LOKALITY

Chránit a posilovat cílový charakter nezastavitelné, stabilizované, rekreační lokality Hvězda se strukturou krajiny výrazných vrchů. Lokalita je součástí krajiny vymezené v ZÚR s názvem Městská krajina Prahy.

Nezastavitelná stabilizovaná rekreační lokalita Hvězda je vymezena na náhorní plošině a v severním svahu Bílé hory. Lokalita je tvořena lesní oborou. Cílem je posílit charakter krajiny výrazných vrchů a rekreační využití parku s kompozičně utvářenou sítí hlavních cest směřujících k budově letohrádku Hvězda.

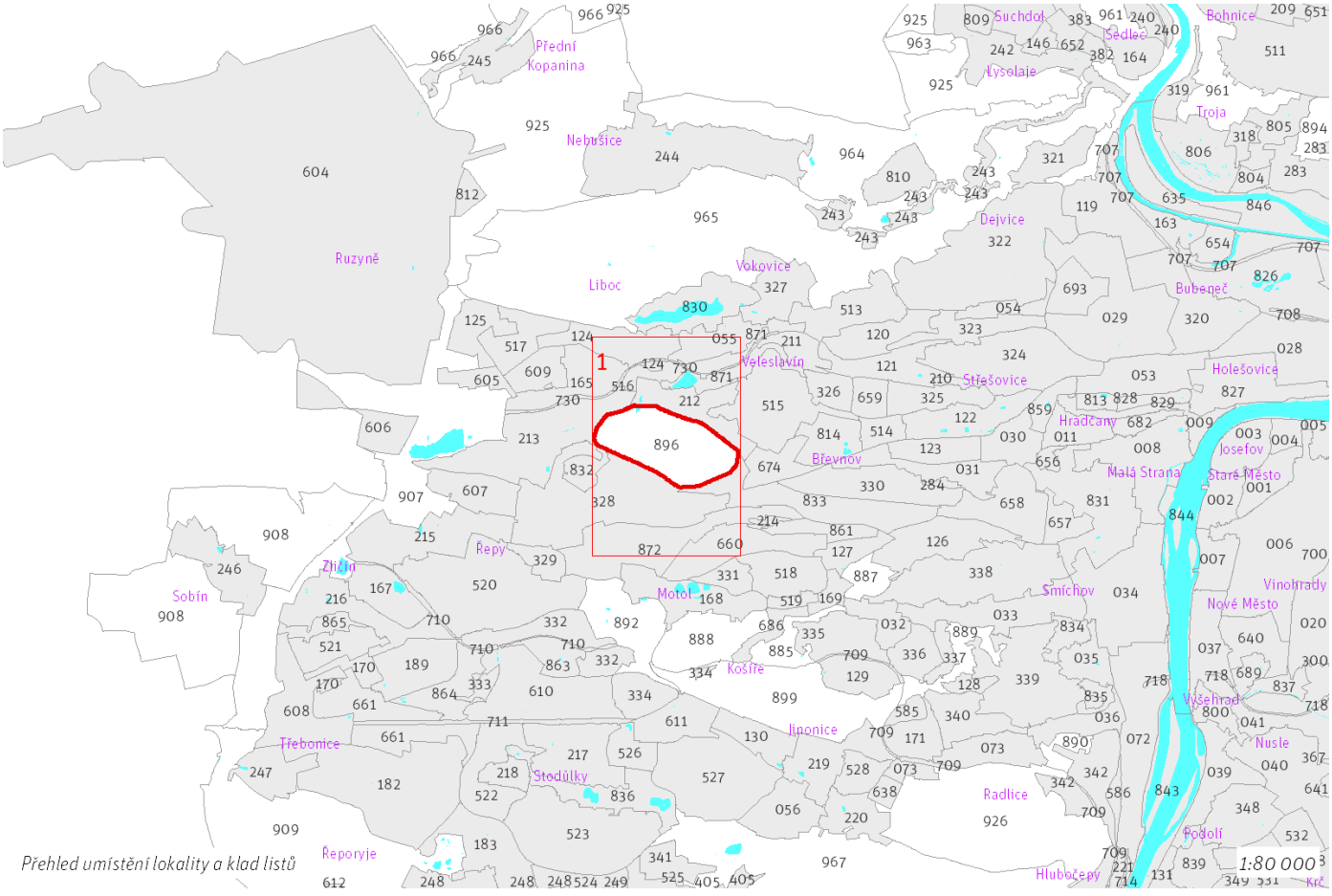

Přehled umístění lokality a klad listů

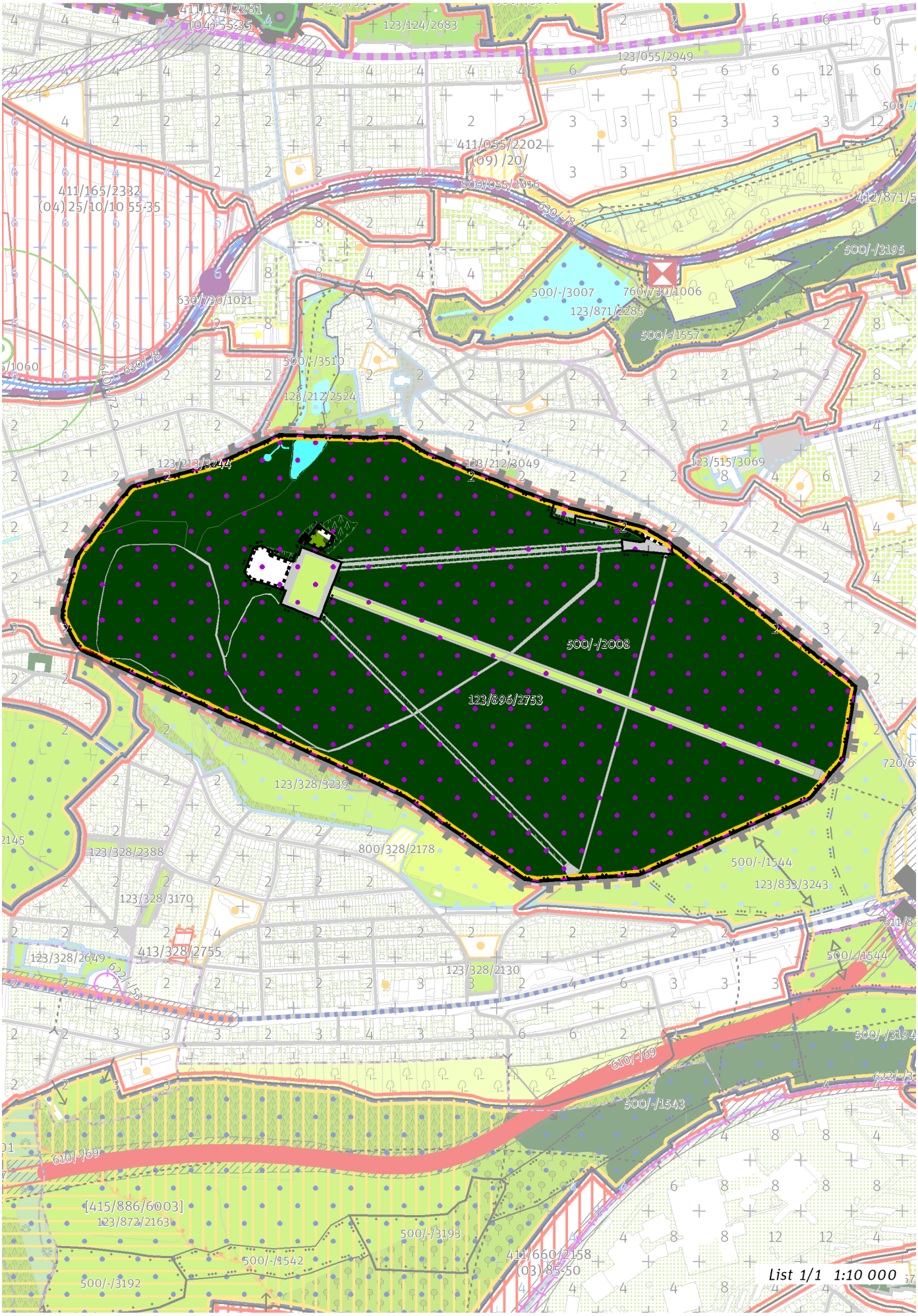
411/124/2281
(04) 55-35
123/124/2683
123/055/2949
411/055/2202
(09) /20/
800/055/2016
411/165/2382
(04) 25/10/10 55-35
630/-/8
500/-/3195
500/-/3007
760/730/1006
123/871/2285
500/-/1557
630/730/1021
500/-/3510
123/212/2524
123/213/3244
123/212/3049
123/515/3069
500/-/2008
123/896/2753
123/328/3239
800/328/2178
500/-/1544
123/833/3243
123/328/2388
123/328/3170
413/328/2755
123/328/2649
123/328/2130
610/-/69
500/-/3194
500/-/1543
[415/886/6003]
123/872/2163
500/-/3193
500/-/1542
411/660/2158
(03) 85-50
500/-/3192
List 1/1 1:10 000

100 / OTEVŘENÁ KRAJINA

-> (20) Krajina výrazných vrchů, čl. 60

Krajinné parky

123/896/2753 Obora Hvězda - metropolitní park

V krajinném parku jsou změny přípustné pouze v souladu s jejich kulturní hodnotou a chráněnou kompozicí.

-> Krajinné rozhraní a krajinný park, čl. 109

200 / VYSTAVĚNÉ PROSTŘEDÍ

Individuální regulativy nejsou stanoveny.

300 / VYUŽITÍ ÚZEMÍ

-> Nezastavitelná rekreační lokalita, čl. 65

Nepřípustné je umísťovat jakékoliv stavby, zařízení a jiná opatření, pokud toto případné umístění bude mít významný negativní vliv na příznivý stav předmětu ochrany nebo celistvost evropsky významné lokality (EVL) soustavy Natura 2000. Toto omezení platí za podmínek:
- posouzení podle § 45i odst. 2 zákona č. 114/1992 Sb., o ochraně přírody a krajiny, ve znění pozdějších předpisu, prokáže negativní vliv na příznivý stav předmětu ochrany nebo celistvost EVL soustavy Natura 2000
- případné využití postupu dle § 45i odst. 9 a 10 neskončí schválením umístění stavby, zařízení či jiného opatření

400 / STABILITA A MÍRA VYUŽITÍ ÚZEMÍ

-> Typy stability lokalit, čl. 69

Individuální regulativy nejsou stanoveny.

500 / KRAJINNÁ INFRASTRUKTURA

Skladebné části ÚSES

500/-/2008 RBC Obora Hvězda — v přesných hranicích

-> Územní systém ekologické stability, čl. 113 - 116

600 / DOPRAVNÍ INFRASTRUKTURA

Individuální regulativy nejsou stanoveny.

700 / TECHNICKÁ INFRASTRUKTURA

Individuální regulativy nejsou stanoveny.

800 / VEŘEJNÁ VYBAVENOST

Individuální regulativy nejsou stanoveny.

900 / VEŘEJNÝ ZÁJEM

Individuální regulativy nejsou stanoveny.

897 / Tábor

SPRÁVNÍ OBVOD

Praha 10, Praha 14, Praha 9

MĚSTSKÁ ČÁST

Praha 10, Praha 14, Praha 9

KATASTRÁLNÍ ÚZEMÍ

Hloubětín, Hrdlořezy, Kyje, Malešice

ROZLOHA

65 ha

N ZASTAVITELNOST: nezastavitelná	**(15)** TYP STRUKTURY: leso-zemědělská krajina
/ R ZPŮSOB VYUŽITÍ: nezastavitelná rekreační	**[S]** MÍRA STABILITY: stabilizovaná

CÍLOVÝ CHARAKTER LOKALITY

Chránit a posilovat cílový charakter nezastavitelné, stabilizované, rekreační lokality Tábor se strukturou leso-zemědělské krajiny. Lokalita je součástí krajiny vymezené v ZÚR s názvem Městská krajina Prahy.

Nezastavitelná stabilizovaná rekreační lokalita Tábor je vymezena v území plochého vrchu Tábor na levém břehu potoka Rokytka. Cílem je posílit charakter leso-zemědělské krajiny a rekreační využití zvýšením prostupnosti pěšími cestami a napojením na uliční prostranství okolních lokalit.

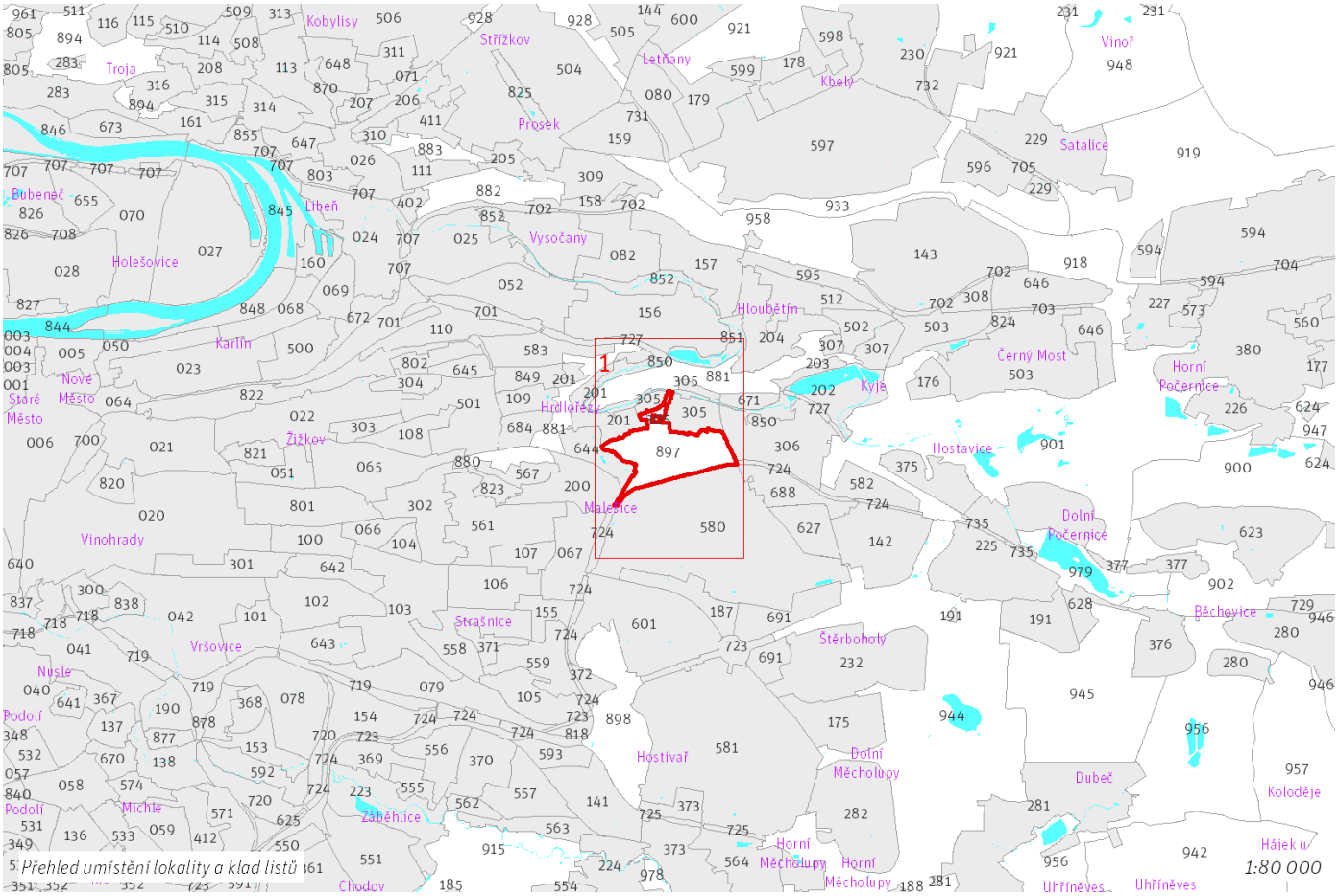

Přehled umístění lokality a klad listů


411/156/2339
(04) 25/10/5 55-35
411/156/2542
(04) 55-35
500/-/3584
412/851/5019
650/-/106
630/-/3
711/851/1008
500/-/3045
123/851/2362
123/881/2086
500/-/3585
650/-/106
123/850/2182
123/201/3118
500/-/3669
500/-/3598
630/-/9
123/881/3232
411/305/2388
(06) 35-20
500/-/3046
712/881/4003
412/850/5393
500/-/3586
412/850/5371
411/201/2143
(06) 35-20
123/305/2346
123/305/2222
630/-/45
630/-/53
123/897/2367
123/897/2625
630/-/4
413/306/2722
(06) 35-20
123/644/2292
123/200/2076
650/-/9
413/580/2298
(08)
630/580/1060
630/580/1003
740/580/1002
760/580/1016
412/200/5036
123/200/2148
610/-/35
List 1/1 1:10 000

100 / OTEVŘENÁ KRAJINA

-> (15) Leso–zemědělská krajina, čl. 55

Krajinné parky
123/897/2367 Park Na Táboře - lokalitní park
123/897/2625 Provozní zahrada SOŠ - lokalitní park

-> Krajinné rozhraní a krajinný park, čl. 109

200 / VYSTAVĚNÉ PROSTŘEDÍ

Individuální regulativy nejsou stanoveny.

300 / VYUŽITÍ ÚZEMÍ

-> Nezastavitelná rekreační lokalita, čl. 65
Individuální regulativy nejsou stanoveny.

400 / STABILITA A MÍRA VYUŽITÍ ÚZEMÍ

-> Typy stability lokalit, čl. 69

Individuální regulativy nejsou stanoveny.

500 / KRAJINNÁ INFRASTRUKTURA

Skladebné části ÚSES
500/-/3586 LBK Rokytka — v přesných hranicích
-> Územní systém ekologické stability, čl. 113 - 116

600 / DOPRAVNÍ INFRASTRUKTURA

Železniční doprava
630/-/3 Železniční trať Praha-Libeň – Praha-Hostivař — návrh
630/-/4 Železniční trať Praha-Velká Chuchle – Praha-Běchovice (jižní nákladní spojka) — návrh
630/-/53 Železniční trať Jahodnická spojka — návrh
-> Železniční doprava, čl. 126

Bezmotorová doprava
650/-/121 Cyklotrasa Městský okruh Malešice - Rybníčky — návrh
650/-/9 Cyklotrasa na Nákladovém nádraží Žižkov — návrh
-> Bezmotorová doprava, čl. 127 - 128

700 / TECHNICKÁ INFRASTRUKTURA

Individuální regulativy nejsou stanoveny.

800 / VEŘEJNÁ VYBAVENOST

Individuální regulativy nejsou stanoveny.

900 / VEŘEJNÝ ZÁJEM

Veřejně prospěšné stavby dopravní infrastruktury
910-630/-/3 Železniční trať Praha-Libeň – Praha-Hostivař
910-630/-/4 Železniční trať Praha-Velká Chuchle – Praha-Běchovice (jižní nákladní spojka)
910-630/-/53 Železniční trať Jahodnická spojka

-> Veřejně prospěšné stavby, veřejně prospěšná opatření, stavby a opatření k zajišťování obrany a bezpečnost státu a plochy asanací, čl. 150 - 151
Navrhované veřejně prospěšné stavby, veřejně prospěšná opatření, stavby a opatření k zajišťování obrany a bezpečnost státu jsou vymezeny v grafické části ve výkrese Z 04.

898 / Za Dráhou

SPRÁVNÍ OBVOD
Praha 10, Praha 15

MĚSTSKÁ ČÁST
Praha 10, Praha 15

KATASTRÁLNÍ ÚZEMÍ
Hostivař, Strašnice

ROZLOHA
87 ha

N ZASTAVITELNOST: nezastavitelná	**(14)** TYP STRUKTURY: lesní krajina v rovině
/ R ZPŮSOB VYUŽITÍ: nezastavitelná rekreační	**[S]** MÍRA STABILITY: stabilizovaná

CÍLOVÝ CHARAKTER LOKALITY

Chránit a posilovat cílový charakter nezastavitelné, stabilizované, rekreační lokality Za Dráhou se strukturou lesní krajiny v rovině. Lokalita je součástí krajiny vymezené v ZÚR s názvem Městská krajina Prahy.

Nezastavitelná stabilizovaná rekreační lokalita Za Dráhou je vymezena v plochém terénu s lesními porosty rozdělenými několika železničními tratěmi a Jižní spojkou. V území pramení Slatinský potok. Cílem je posílit charakter lesní krajiny v rovině a rekreační využití zvýšením prostupnosti pěšími cestami a napojením na uliční prostranství okolních lokalit. Krajinný park na rozhraní Strašnic a Hostivaře má kromě tří lesních částí i části s travnatými lady a mokřady.

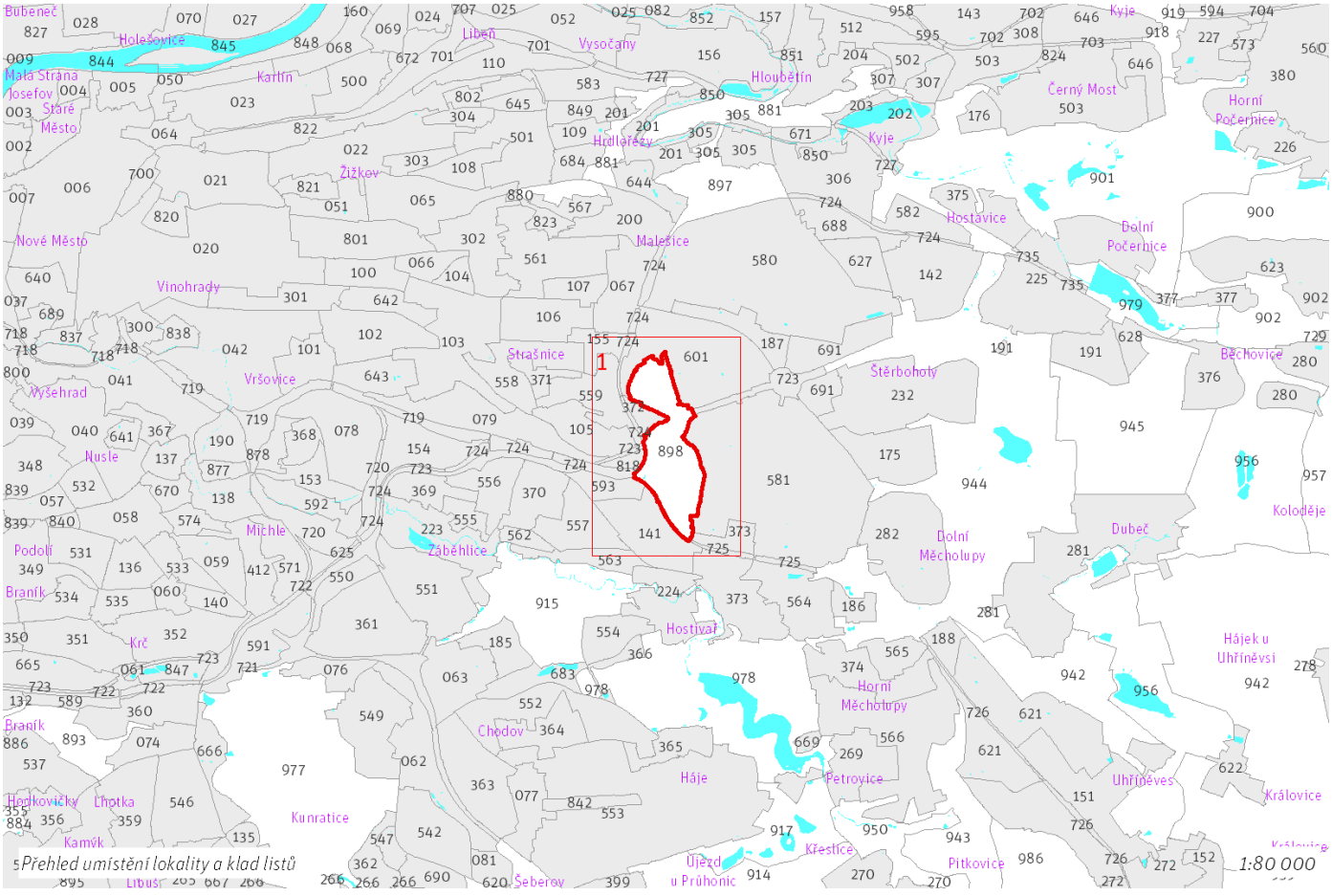

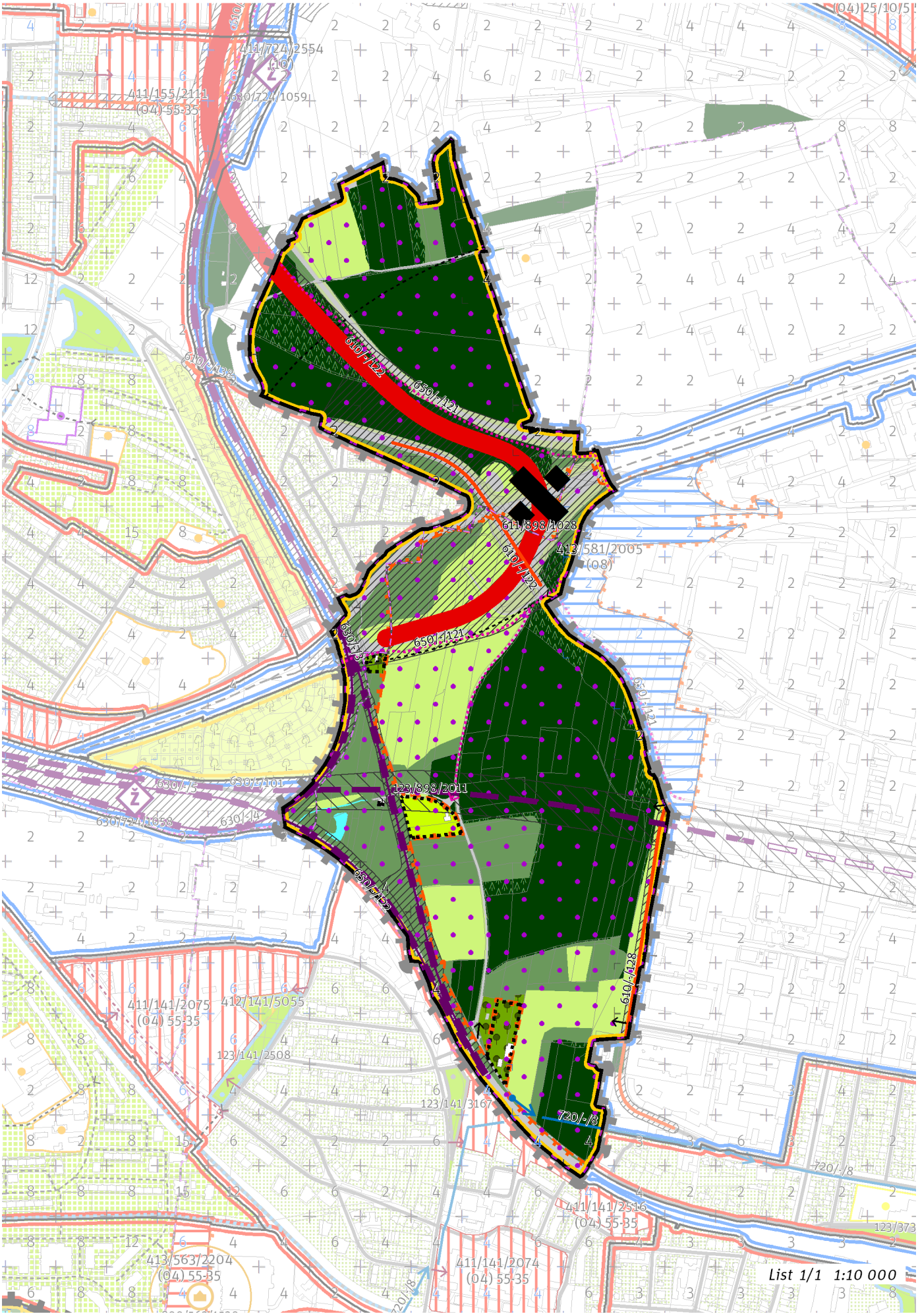
List 1/1 1:10 000

100 / OTEVŘENÁ KRAJINA

-> (14) Lesní krajina v rovině, čl. 54

Krajinné parky
123/898/2011 Za Dráhou - metropolitní park
-> Krajinné rozhraní a krajinný park, čl. 109

200 / VYSTAVĚNÉ PROSTŘEDÍ

Individuální regulativy nejsou stanoveny.

300 / VYUŽITÍ ÚZEMÍ

-> Nezastavitelná rekreační lokalita, čl. 65
Individuální regulativy nejsou stanoveny.

400 / STABILITA A MÍRA VYUŽITÍ ÚZEMÍ

-> Typy stability lokalit, čl. 69

Individuální regulativy nejsou stanoveny.

500 / KRAJINNÁ INFRASTRUKTURA

Individuální regulativy nejsou stanoveny.

600 / DOPRAVNÍ INFRASTRUKTURA

Systém pozemních komunikací
610/-/122 Městský okruh Jarov - Štěrboholská radiála — návrh
610/-/128 Komunikační propojení U Továren - Rabakovská — návrh
611/898/1028 Mimoúrovňová křižovatka Rybníčky, součást Městského okruhu — návrh
-> Systém pozemních komunikací, čl. 118 - 120

Železniční doprava
630/-/101 Jižní vstup Rychlého spojení — územní rezerva
630/-/3 Železniční trať Praha-Libeň – Praha-Hostivař — návrh
630/-/5 Železniční trať Praha – Benešov — návrh
-> Železniční doprava, čl. 126

Bezmotorová doprava
650/-/121 Cyklotrasa Městský okruh Malešice - Rybníčky — návrh
650/-/122 Cyklotrasa V Záštěpu A 3 — návrh
-> Bezmotorová doprava, čl. 127 - 128

700 / TECHNICKÁ INFRASTRUKTURA

Zásobování vodou
720/-/8 Přiváděcí vodovodní řad Vodojem Chodová - Čerpací stanice Kyjský uzel — návrh
-> Zásobování vodou, čl. 135

800 / VEŘEJNÁ VYBAVENOST

Individuální regulativy nejsou stanoveny.

900 / VEŘEJNÝ ZÁJEM

Veřejně prospěšné stavby dopravní infrastruktury
910-610/-/122 Městský okruh Jarov - Štěrboholská radiála
910-610/-/128 Komunikační propojení U Továren - Rabakovská
910-630/-/3 Železniční trať Praha-Libeň – Praha-Hostivař

910-630/-/5 Železniční trať Praha – Benešov

Veřejně prospěšné stavby technické infrastruktury

910-720/-/8 Přiváděcí vodovodní řad Vodojem Chodová - Čerpací stanice Kyjský uzel

-> Veřejně prospěšné stavby, veřejně prospěšná opatření, stavby a opatření k zajišťování obrany a bezpečnost státu a plochy asanací, čl. 150 - 151

Navrhované veřejně prospěšné stavby, veřejně prospěšná opatření, stavby a opatření k zajišťování obrany a bezpečnost státu jsou vymezeny v grafické části ve výkrese Z 04.

899 / Vidoule

SPRÁVNÍ OBVOD
Praha 13, Praha 5

MĚSTSKÁ ČÁST
Praha 13, Praha 5

KATASTRÁLNÍ ÚZEMÍ
Jinonice, Košíře, Motol, Stodůlky

ROZLOHA
125 ha

N ZASTAVITELNOST: nezastavitelná	**(20)** TYP STRUKTURY: krajina výrazných vrchů
/ R ZPŮSOB VYUŽITÍ: nezastavitelná rekreační	**[S]** MÍRA STABILITY: stabilizovaná

CÍLOVÝ CHARAKTER LOKALITY

Chránit a posilovat cílový charakter nezastavitelné, stabilizované, rekreační lokality Vidoule se strukturou krajiny výrazných vrchů. Lokalita je součástí krajiny vymezené v ZÚR s názvem Městská krajina Prahy.

Nezastavitelná stabilizovaná rekreační lokalita Vidoule je vymezena ve vyvýšeném reliéfu v západní části Prahy. Cílem vymezení je zachovat a posílit existující strukturu krajiny výrazných vrchů s významným rekreačním využitím, tedy v podrobnějším strukturálním členění s pestrou škálou ploch různého využití, a z důvodu vysokého rekreačního významu zemědělské využití přednostně směřovat do méně intenzivních forem, zejména s preferencí travnatých ploch a ovocných (krajinných) sadů.

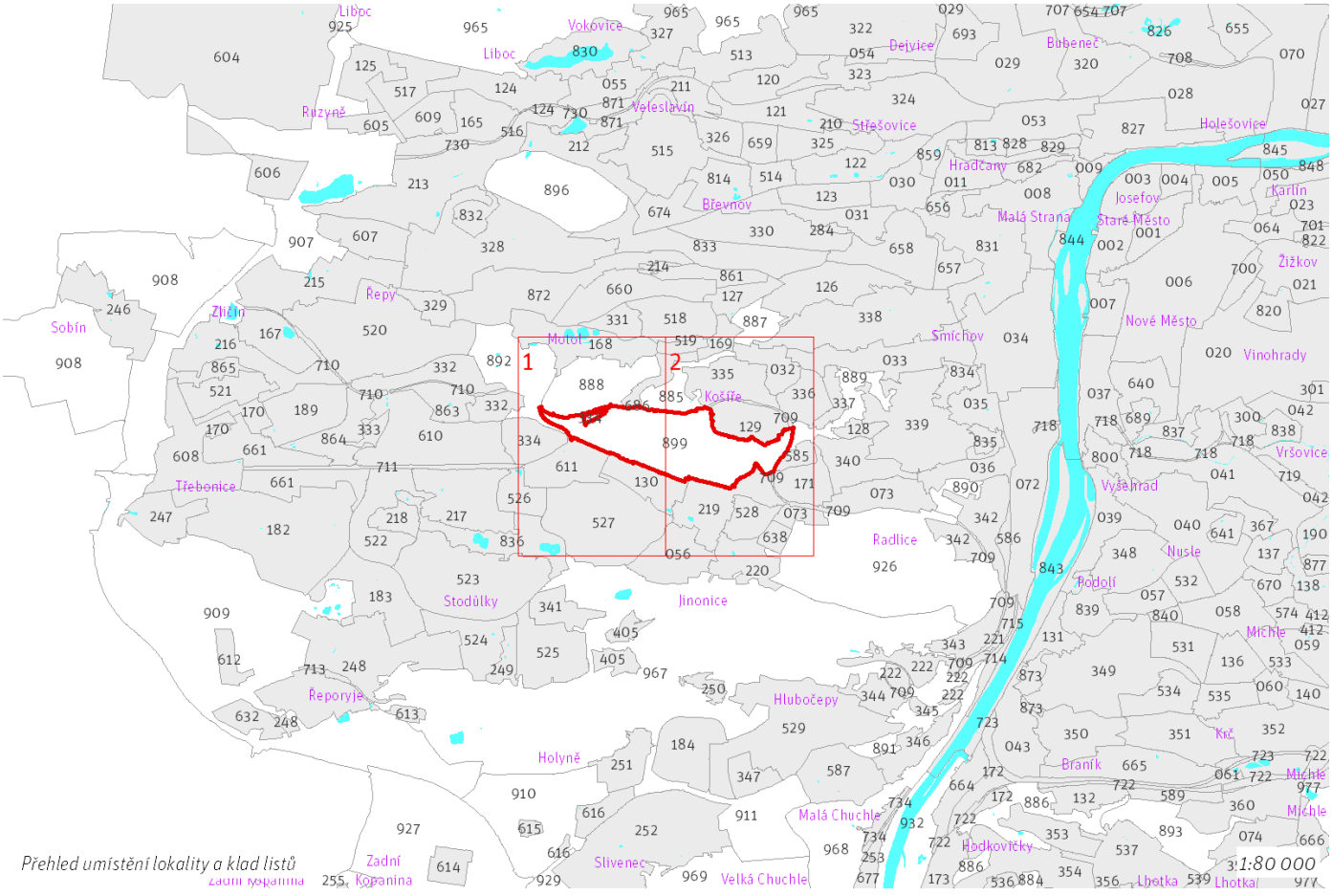

Přehled umístění lokality a klad listů

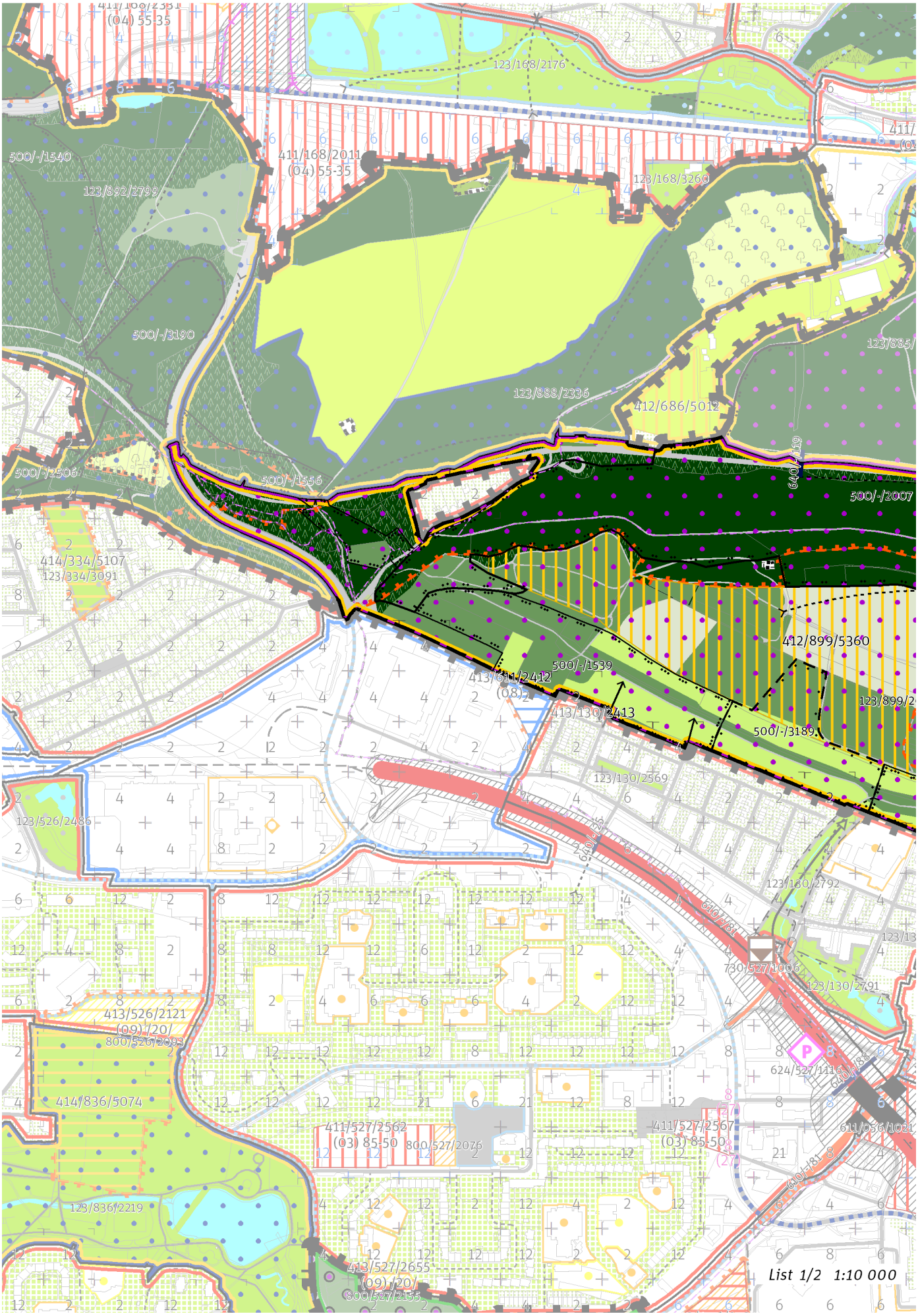
411/168/2351
(04) 55-35
123/168/2176
500/-/1540
411/168/2011
(04) 55-35
123/168/3260
123/892/2799
500/-/3190
123/885/
123/888/2336
412/686/5012
500/-/2506
500/-/1556
640/-/19
500/-/2007
414/334/5107
123/334/3091
412/899/5360
500/-/1539
413/611/2412
(08)
413/130/2413
123/899/2
500/-/3189
123/130/2569
123/526/2486
610/-/81
123/130/2792
730/527/1006
123/130/2791
413/526/2121
(09)/20/
800/526/2093
624/527/1116
640/-/86
414/836/5074
411/527/2562
(03) 85-50
800/527/2076
411/527/2567
(03) 85-50
611/036/1021
123/836/2219
413/527/2655
(09)/20/
800/527/2155
List 1/2 1:10 000

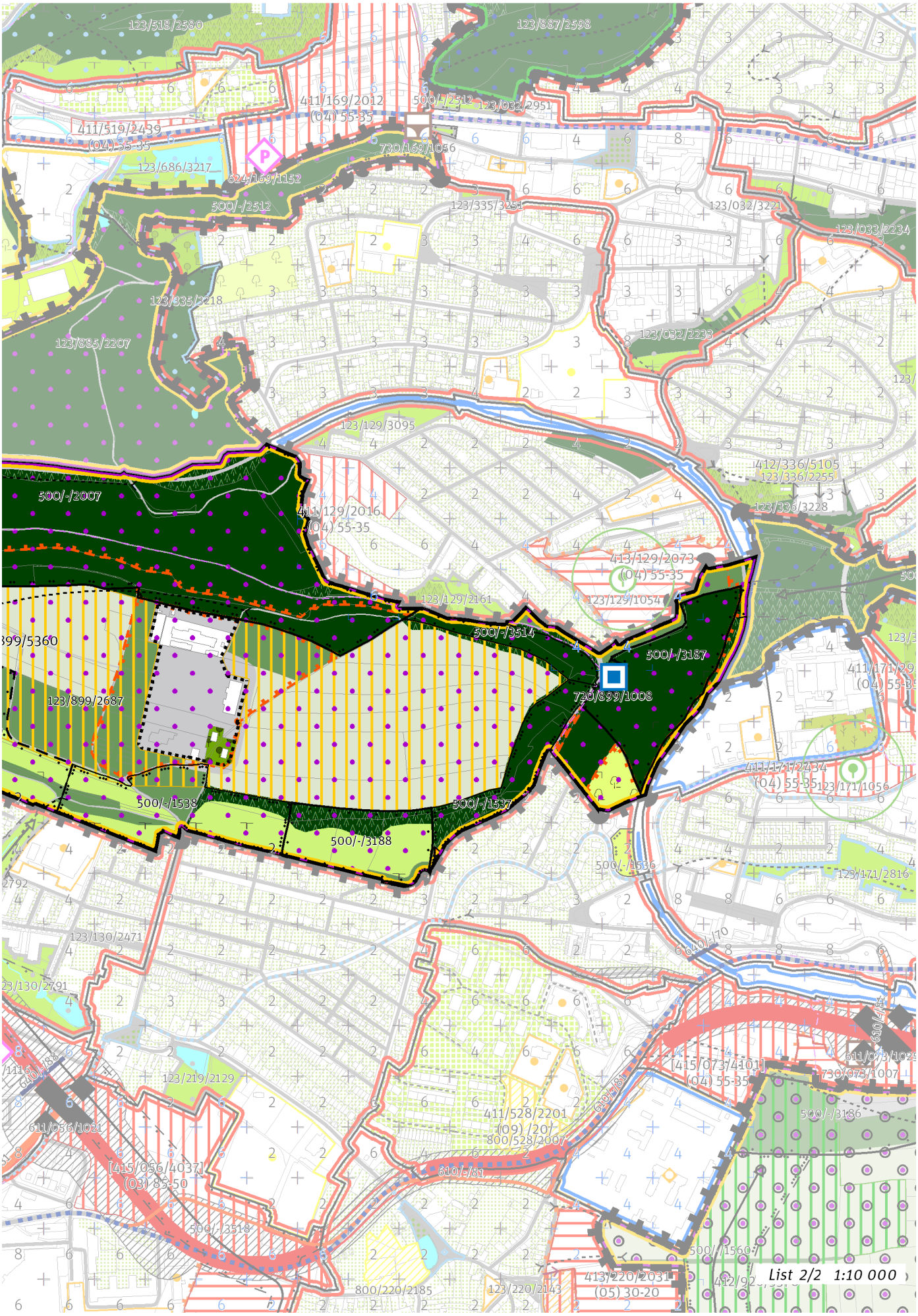
123/518/2580
123/887/2598
411/169/2012
(04) 55-35
500/-/2512
123/032/2951
411/519/2439
(04) 55-35
730/169/1056
123/686/3217
624/169/1152
500/-/2512
123/335/3251
123/032/3221
123/033/2234
123/335/3218
123/885/2207
123/032/2233
123/129/3095
412/336/5105
123/336/2255
123/336/3228
500/-/2007
411/129/2016
(04) 55-35
413/129/2073
(04) 55-35
123/129/1054
123/129/2161
500/-/3514
500/-/3187
399/5360
123/899/2687
720/899/1008
411/171/2434
(04) 55-35
123/171/1056
500/-/1538
500/-/1537
500/-/3188
500/-/1536
123/171/2816
123/130/2471
123/130/2791
640/-/170
123/219/2129
611/056/1021
[415/056/4037]
(03) 85-50
411/528/2201
(09) /20/
800/528/2007
610/-/81
[415/073/4101]
(04) 55-35
730/073/1007
500/-/3186
500/-/3518
500/-/1560
800/220/2185
123/220/2143
413/220/2031
(05) 30-20
List 2/2 1:10 000

100 / OTEVŘENÁ KRAJINA

-> (20) Krajina výrazných vrchů, čl. 60

Krajinné parky

123/899/2687 Vidoule - metropolitní park

-> Krajinné rozhraní a krajinný park, čl. 109

200 / VYSTAVĚNÉ PROSTŘEDÍ

Individuální regulativy nejsou stanoveny.

300 / VYUŽITÍ ÚZEMÍ

-> Nezastavitelná rekreační lokalita, čl. 65

Individuální regulativy nejsou stanoveny.

400 / STABILITA A MÍRA VYUŽITÍ ÚZEMÍ

-> Typy stability lokalit, čl. 69

Nezastavitelné transformační a rozvojové plochy

Transformační plocha **412/899/5360** o rozloze 414367 m^2
Způsob využití: rekreační
Vyznačením transformační plochy je vyjádřen požadavek změny na rekreační využití bez určení konkrétní cílové plochy podrobnějšího strukturálního členění, tedy tak, aby stávající či měněné plochy podrobnějšího strukturálního členění poskytovaly příhodné podmínky pro rekreaci v míře, která je oproti současnému stavu výrazně navýšena. Součástí rekreačního využití je rovněž umístění ploch pro parkové sportoviště.

500 / KRAJINNÁ INFRASTRUKTURA

Skladebné části ÚSES

500/-/1537 NRBK Karlštejn, Koda-Údolí Vltavy — v přesných hranicích
500/-/1538 NRBK Karlštejn, Koda-Údolí Vltavy — v přesných hranicích
500/-/1539 NRBK Karlštejn, Koda-Údolí Vltavy — v přesných hranicích
500/-/1556 NRBK Karlštejn, Koda-Údolí Vltavy — v přesných hranicích
500/-/2007 RBC Na Cibulkách — v přesných hranicích
500/-/3187 LBC U Waltrovky — v přesných hranicích
500/-/3188 LBC Vidoule I. — v přesných hranicích
500/-/3189 LBC Vidoule II. — v prostoru k upřesnění, minimální velikost 3 ha
500/-/3513 LBK U Waltrovky - Nad Jinonickým údolím — v prostoru k upřesnění, minimální šířka 15 m
500/-/3514 LBK Na Cibulkách - U Waltrovky — v přesných hranicích

-> Územní systém ekologické stability, čl. 113 - 116

600 / DOPRAVNÍ INFRASTRUKTURA

Bezmotorová doprava

640/-/119 Lávka v parku Cibulka — návrh

-> Bezmotorová doprava, čl. 127 - 128

700 / TECHNICKÁ INFRASTRUKTURA

Zásobování vodou

720/899/1008 Vodojem Pomezí — návrh

-> Zásobování vodou, čl. 135

800 / VEŘEJNÁ VYBAVENOST

Individuální regulativy nejsou stanoveny.

900 / VEŘEJNÝ ZÁJEM

Veřejně prospěšné stavby dopravní infrastruktury
910-640/-/119 Lávka v parku Cibulka

Veřejně prospěšné stavby technické infrastruktury
910-720/899/1008 Vodojem Pomezí

-> Veřejně prospěšné stavby, veřejně prospěšná opatření, stavby a opatření k zajišťování obrany a bezpečnost státu a plochy asanací, čl. 150 - 151
Navrhované veřejně prospěšné stavby, veřejně prospěšná opatření, stavby a opatření k zajišťování obrany a bezpečnost státu jsou vymezeny v grafické části ve výkrese Z 04.

900 / Vidrholec a Xaverovský háj

SPRÁVNÍ OBVOD

Praha 14, Praha 20, Praha 21

MĚSTSKÁ ČÁST

Praha 20, Praha 21, Praha-Běchovice, Praha-Dolní Počernice, Praha-Klánovice

KATASTRÁLNÍ ÚZEMÍ

Běchovice, Dolní Počernice, Horní Počernice, Klánovice, Újezd nad Lesy

ROZLOHA

1111 ha

N ZASTAVITELNOST: nezastavitelná	**(14)** TYP STRUKTURY: lesní krajina v rovině
/ K ZPŮSOB VYUŽITÍ: nezastavitelná přírodní	**[S]** MÍRA STABILITY: stabilizovaná

CÍLOVÝ CHARAKTER LOKALITY

Chránit a posilovat cílový charakter nezastavitelné, stabilizované, přírodní lokality Vidrholec a Xaverovský háj se strukturou lesní krajiny v rovině. Lokalita je součástí krajiny vymezené v ZÚR s názvem Krajina Úvalské plošiny.

Nezastavitelná stabilizovaná přírodní lokalita Vidrholec a Xaverovský háj je vymezena v plochém reliéfu na východě území Prahy, v kontaktu s územím Středočeského kraje. Cílem vymezení je zachovat a posílit existující přírodní a přírodě blízký stav lesní krajiny v rovině, tedy v podrobnějším strukturálním členění s dominantní položkou les na lesních pozemcích. V souladu s cílovým charakterem je rovněž zastoupení dalších ploch s trvalou vegetací. Specifickým znakem lokality je ortogonální mřížka cestní sítě a tím i základního prostorového rozdělení lesa, zejména ve východní části lesního komplexu.

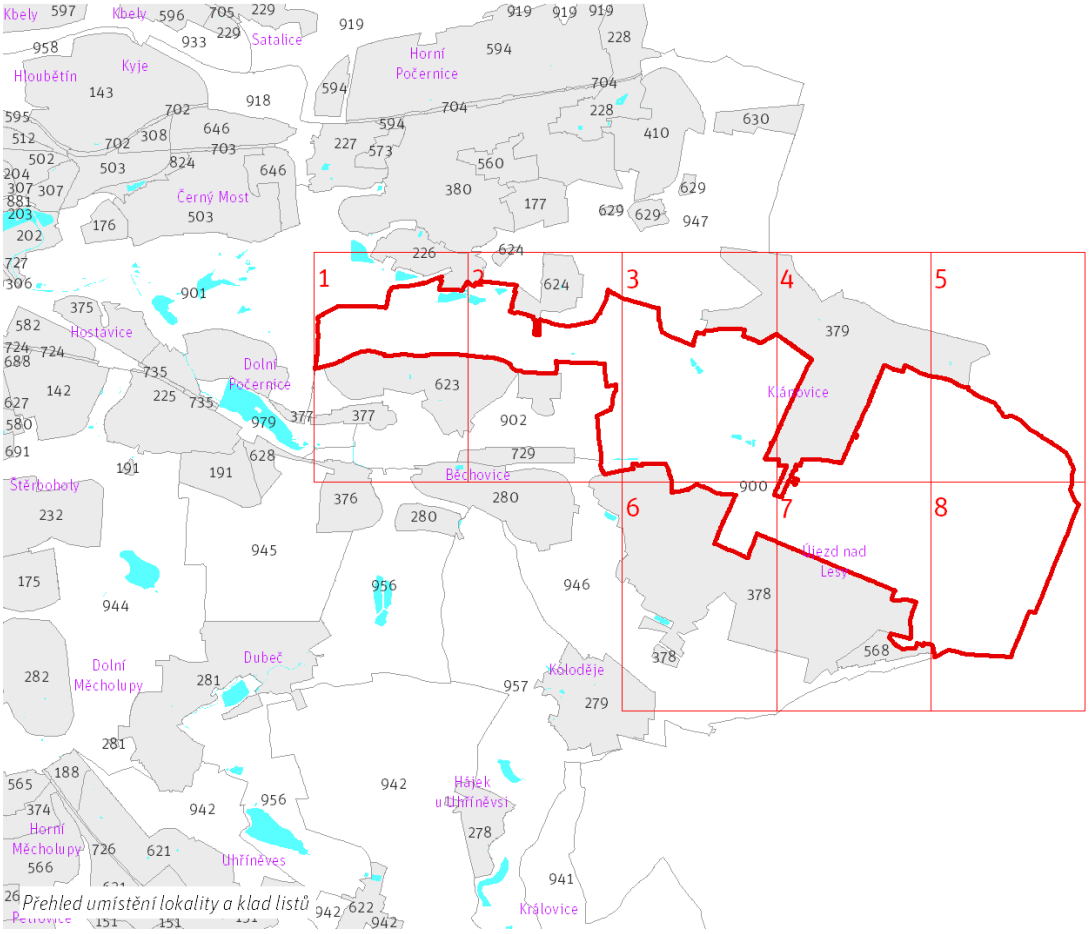

Přehled umístění lokality a klad listů

1:80 000

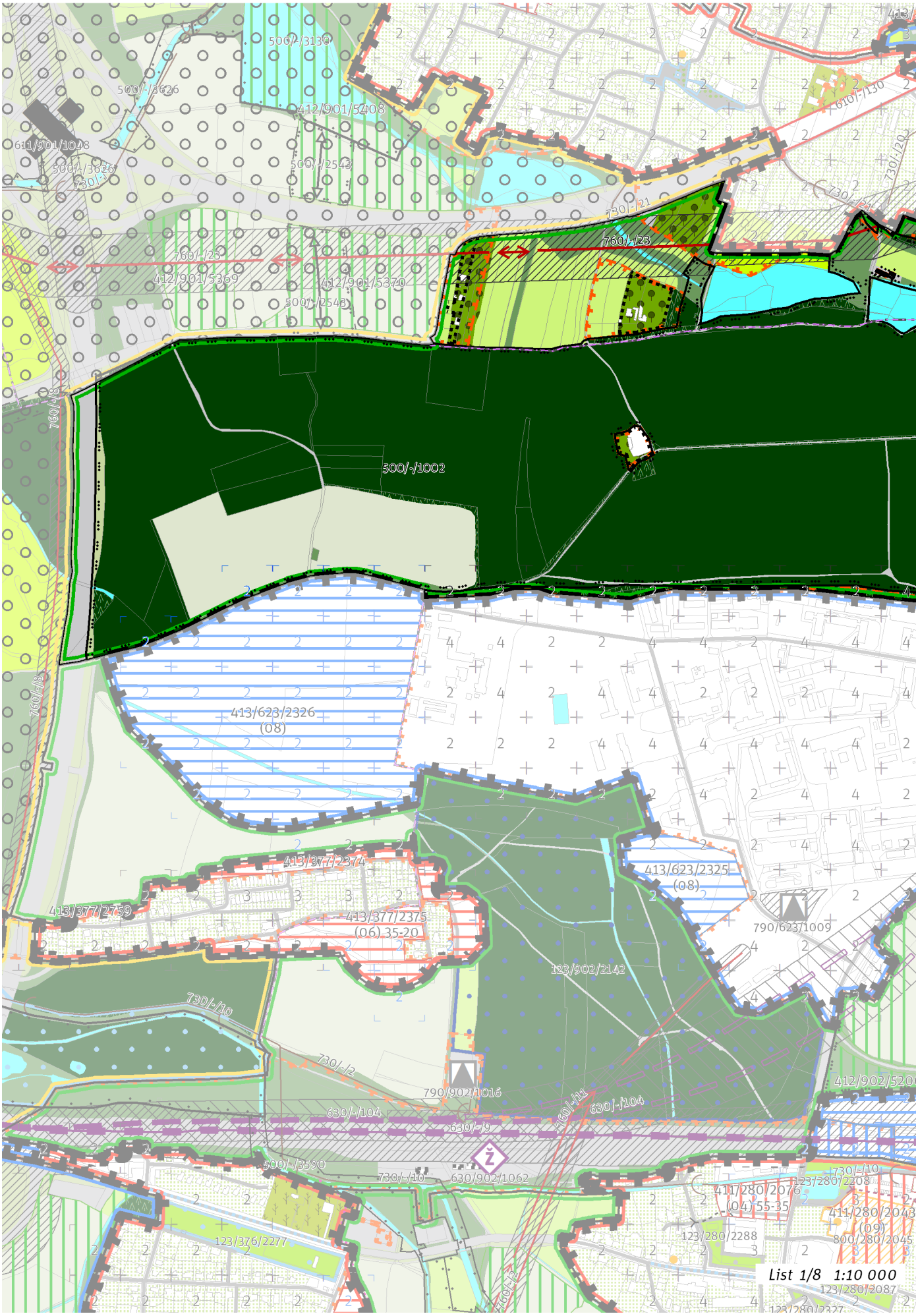
500/-/3130
500/-/3626
412/901/5408
611/901/1048
500/-/3626
730/-/
500/-/2543
610/-/130
730/-/20
730/-/21
760/-/23
760/-/23
412/901/5369
412/901/5370
500/-/2548
414
760/-/18
500/-/1002
760/-/18
413/623/2326
(08)
413/377/2374
413/377/2759
413/377/2375
(06).35-20
413/623/2325
(08)
790/623/1009
123/902/2142
730/-/10
730/-/2
790/902/1016
760/-/11
630/-/104
630/-/104
630/-/9
500/-/3590
730/-/16
630/902/1062
730/-/10
123/280/2208
411/280/2076
(04).55-35
411/280/2048
(09)
800/280/2045
123/280/2288
123/376/2277
760/-/2
123/280/2087
123/280/2327
List 1/8 1:10 000

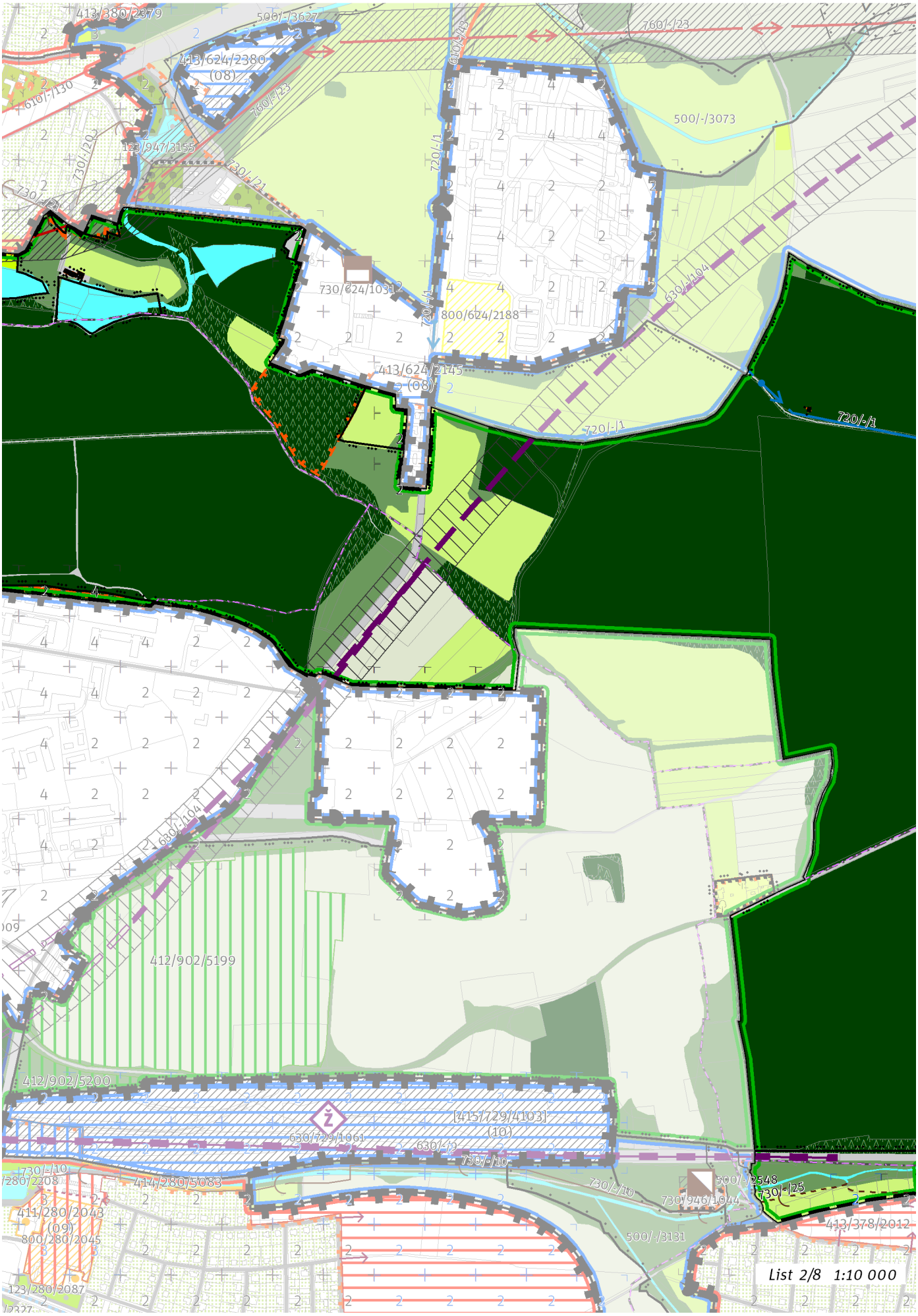
413/380/2379
506/-/3627
760/-/23
610/-/130
413/624/2380
(08)
760/-/23
610/-/13
500/-/3073
123/947/3155
730/-/20
730/-/21
730/-/22
720/-/1
730/624/1031
720/-/1
800/624/2188
630/-/104
413/624/2145
(08)
720/-/1
720/-/1
630/-/104
412/902/5199
412/902/5200
[415/729/4103]
(10)
630/729/1061
630/-/9
730/-/10
730/-/10
730/-/10
414/280/5083
411/280/2043
(09)
800/280/2045
123/280/2087
500/-/2548
730/-/25
730/946/1044
500/-/3131
413/378/2012
List 2/8 1:10 000

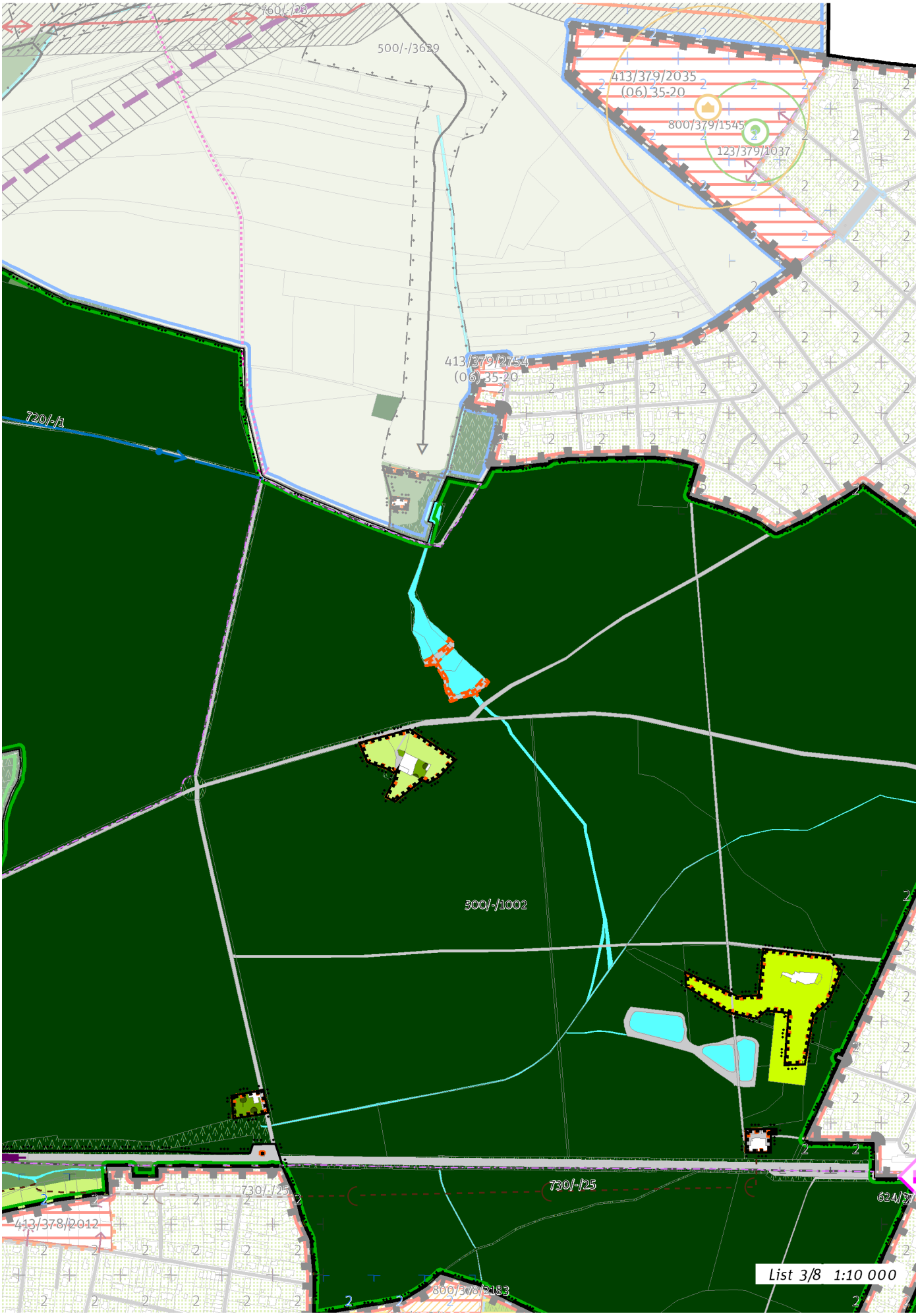
760/-28
500/-/3629
413/379/2035
(06) 35-20
800/379/1545
123/379/1037
413/379/2754
(06) 35-20
720/-/1
500/-/1002
730/-/25
730/-/25
413/378/2012
List 3/8 1:10 000

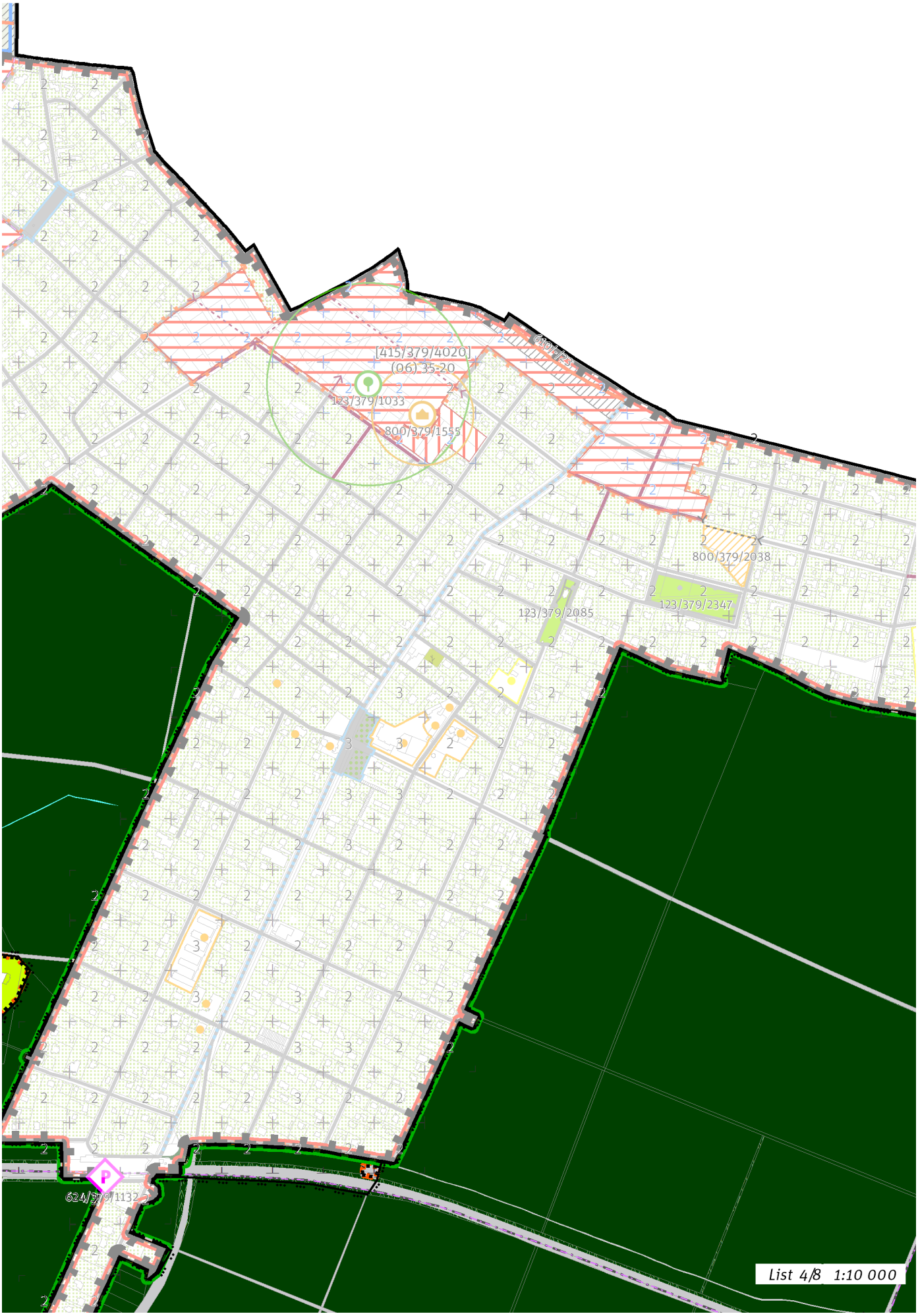
[415/379/4020]
(06) 35-20
123/379/1033
800/379/1555
800/379/2038
123/379/2085
123/379/2347
624/379/1132
List 4/8 1:10 000

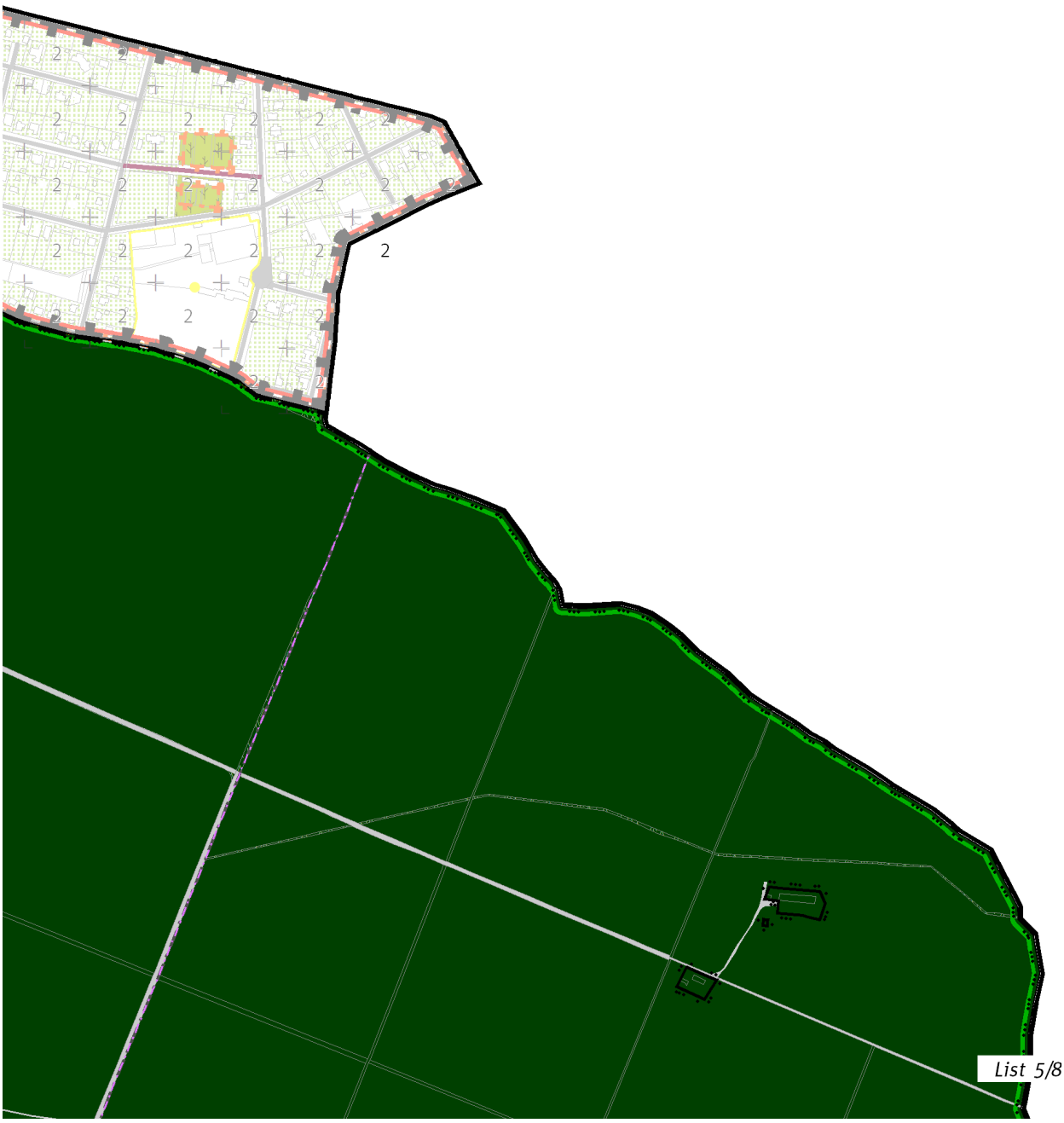
2
List 5/8 1:10 000

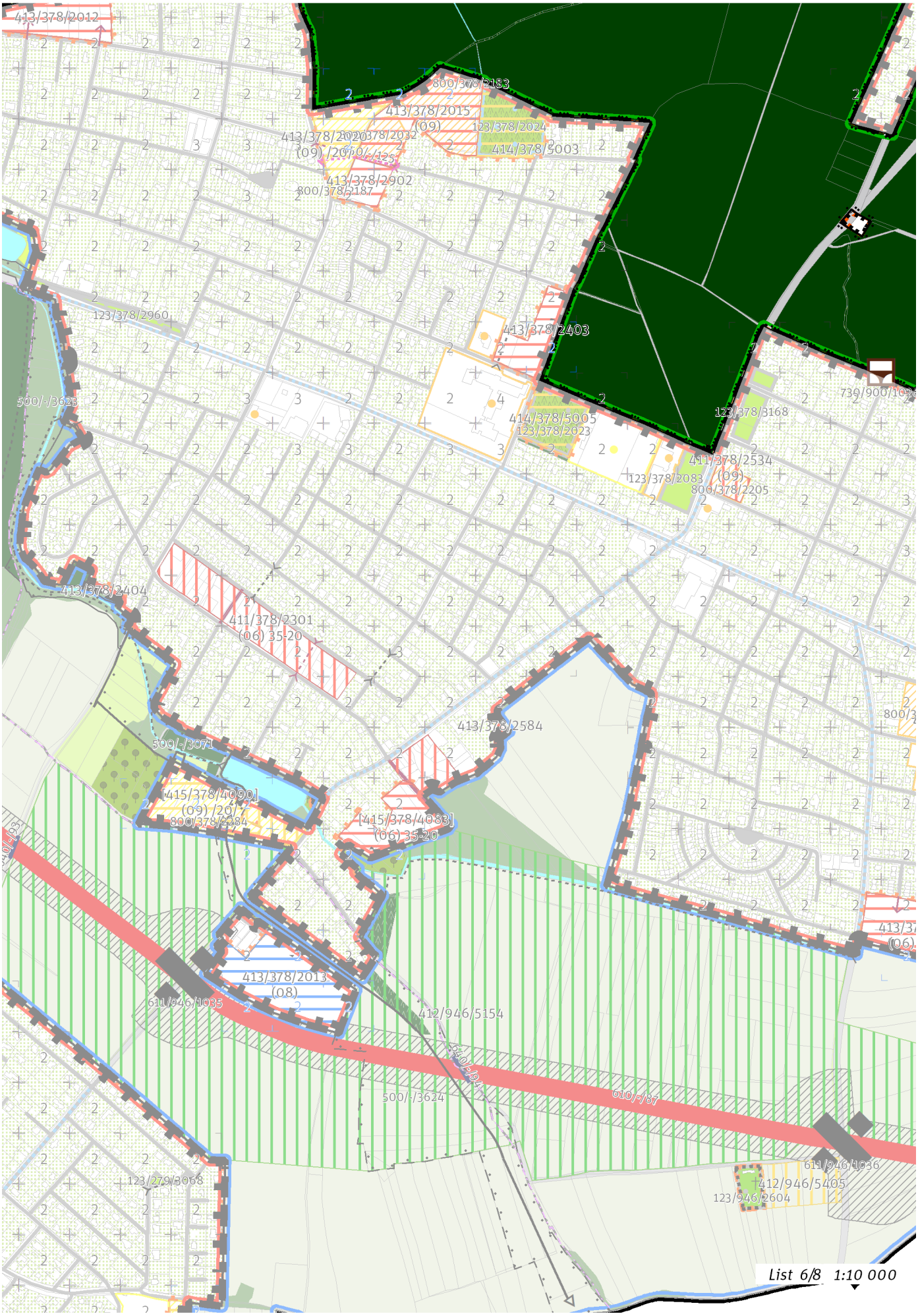
413/378/2012
800/378/2183
413/378/2015
(09)
123/378/2024
414/378/5003
413/378/2902
800/378/2187
123/378/2960
413/378/2403
500/-/3623
414/378/5005
123/378/2023
123/378/3168
411/378/2534
(09)
123/378/2083
800/378/2205
413/378/2404
411/378/2301
(06) 35-20
413/378/2584
500/-/3071
[415/378/4090]
(09) /20/
800/378/2284
[415/378/4083]
(06) 35-20
413/378/2013
(08)
611/946/1035
412/946/5154
500/-/3624
610/-/87
611/946/1036
412/946/5405
123/946/2604
123/279/3068
List 6/8 1:10 000

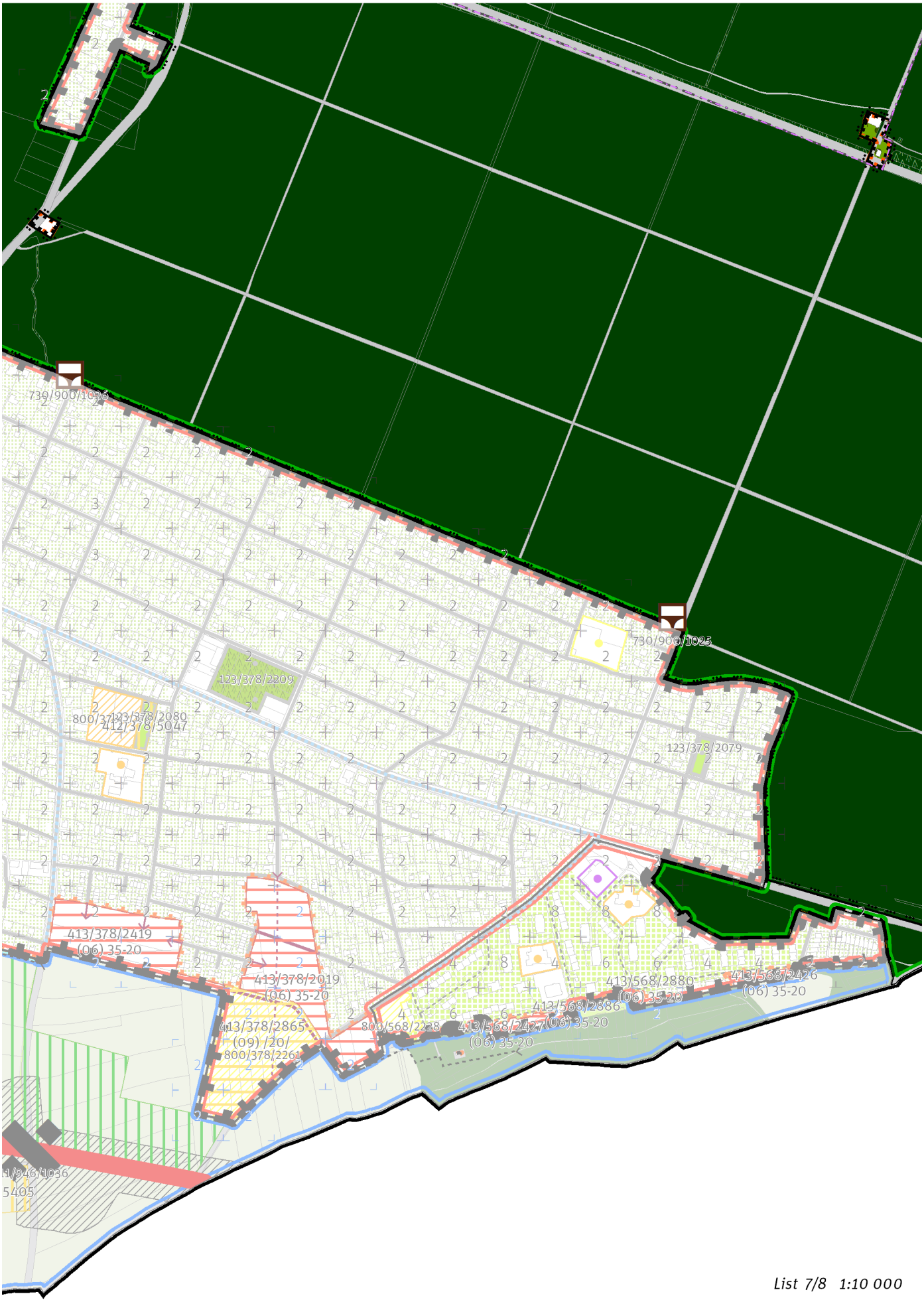

List 7/8 1:10 000



List 8/8 1:10 000

100 / OTEVŘENÁ KRAJINA

-> (14) Lesní krajina v rovině, čl. 54

Individuální regulativy nejsou stanoveny.

200 / VYSTAVĚNÉ PROSTŘEDÍ

Individuální regulativy nejsou stanoveny.

300 / VYUŽITÍ ÚZEMÍ

-> Nezastavitelná přírodní lokalita, čl. 66
Na území přírodních rezervací Klánovický les a Cyrilov mimo zastavěné území je nepřípustné umisťovat budovy a jiné stavby, které zlepší podmínky využití území pro účely rekreace a cestovního ruchu.

400 / STABILITA A MÍRA VYUŽITÍ ÚZEMÍ

-> Typy stability lokalit, čl. 69

Individuální regulativy nejsou stanoveny.

500 / KRAJINNÁ INFRASTRUKTURA

Skladebné části ÚSES
500/-/1002 NRBC Vidrholec — v přesných hranicích
-> Územní systém ekologické stability, čl. 113 - 116

600 / DOPRAVNÍ INFRASTRUKTURA

Veřejná doprava / Záchytná parkoviště P+R
624/379/1132 Parkoviště P + R - Klánovice — návrh, minimální přípustná kapacita 80 stání
-> Systém veřejné dopravy, čl. 121
-> Záchytná parkoviště P+R, čl. 125

Železniční doprava
630/-/104 Východní vstup Rychlého spojení — územní rezerva
-> Železniční doprava, čl. 126

Bezmotorová doprava
650/-/129 Cyklotrasa U Beranky A50 — návrh
-> Bezmotorová doprava, čl. 127 - 128

700 / TECHNICKÁ INFRASTRUKTURA

Při umisťování vodovodního řadu 720/-/1 minimalizovat vliv na předměty ochrany EVL Blatov a Xaverovský háj.

Zásobování vodou
720/-/1 Hlavní vodovodní řad Horní Počernice - Káranské řady, propojení — návrh
-> Zásobování vodou, čl. 135

Odkanalizování území
730/-/20 Sběrač Xaverov, kanalizace splašková gravitační — návrh
730/-/21 Sběrač Xaverov, kanalizace splašková výtlak — návrh
730/-/25 Výhledové prodloužení sběrače H do Klánovic, kanalizace splašková gravitační — územní rezerva
730/900/1025 Záchytná nádrž Velimská — návrh
730/900/1026 Záchytná nádrž Hodkovská — návrh
-> Odkanalizování území, čl. 136

Zásobování elektrickou energií
760/-/23 Nadzemní elektrické vedení 400kV napojení elektrické stanice Malešice — návrh
-> Zásobování elektrickou energií, čl. 139

800 / VEŘEJNÁ VYBAVENOST

Individuální regulativy nejsou stanoveny.

900 / VEŘEJNÝ ZÁJEM

Veřejně prospěšné stavby dopravní infrastruktury
910-624/379/1132 Parkoviště P + R - Klánovice

Veřejně prospěšné stavby technické infrastruktury
910-720/-/1 Hlavní vodovodní řad Horní Počernice - Káranské řady, propojení
910-730/-/20 Sběrač Xaverov, kanalizace splašková gravitační
910-730/-/21 Sběrač Xaverov, kanalizace splašková výtlak
910-730/900/1025 Záchytná nádrž Velimská
910-730/900/1026 Záchytná nádrž Hodkovská
910-760/-/23 Nadzemní elektrické vedení 400kV napojení elektrické stanice Malešice

-> Veřejně prospěšné stavby, veřejně prospěšná opatření, stavby a opatření k zajišťování obrany a bezpečnost státu a plochy asanací, čl. 150 - 151

Navrhované veřejně prospěšné stavby, veřejně prospěšná opatření, stavby a opatření k zajišťování obrany a bezpečnost státu jsou vymezeny v grafické části ve výkrese Z 04.

901 / Kyje – Horní Počernice

SPRÁVNÍ OBVOD

Praha 14, Praha 20

MĚSTSKÁ ČÁST

Praha 14, Praha 20, Praha-Dolní Počernice

KATASTRÁLNÍ ÚZEMÍ

Černý Most, Dolní Počernice, Horní Počernice, Hostavice, Kyje

ROZLOHA

434 ha

N ZASTAVITELNOST: nezastavitelná	**(15)** TYP STRUKTURY: leso-zemědělská krajina
/ R ZPŮSOB VYUŽITÍ: nezastavitelná rekreační	**[T]** MÍRA STABILITY: transformační

CÍLOVÝ CHARAKTER LOKALITY

Chránit a posilovat cílový charakter nezastavitelné, transformační, rekreační lokality Kyje – Horní Počernice se strukturou leso-zemědělské krajiny. Lokalita je součástí krajiny vymezené v ZÚR s názvem Krajina Úvalské plošiny.

Nezastavitelná transformační rekreační lokalita Kyje – Horní Počernice je vymezena v mírně zvlněném reliéfu ve východní části Prahy. Cílem vymezení je posílit existující strukturu leso-zemědělské krajiny s významným rekreačním využitím, tedy v podrobnějším strukturálním členění s pestrou škálou ploch různého využití, při mírně převažujícím zemědělském určení.

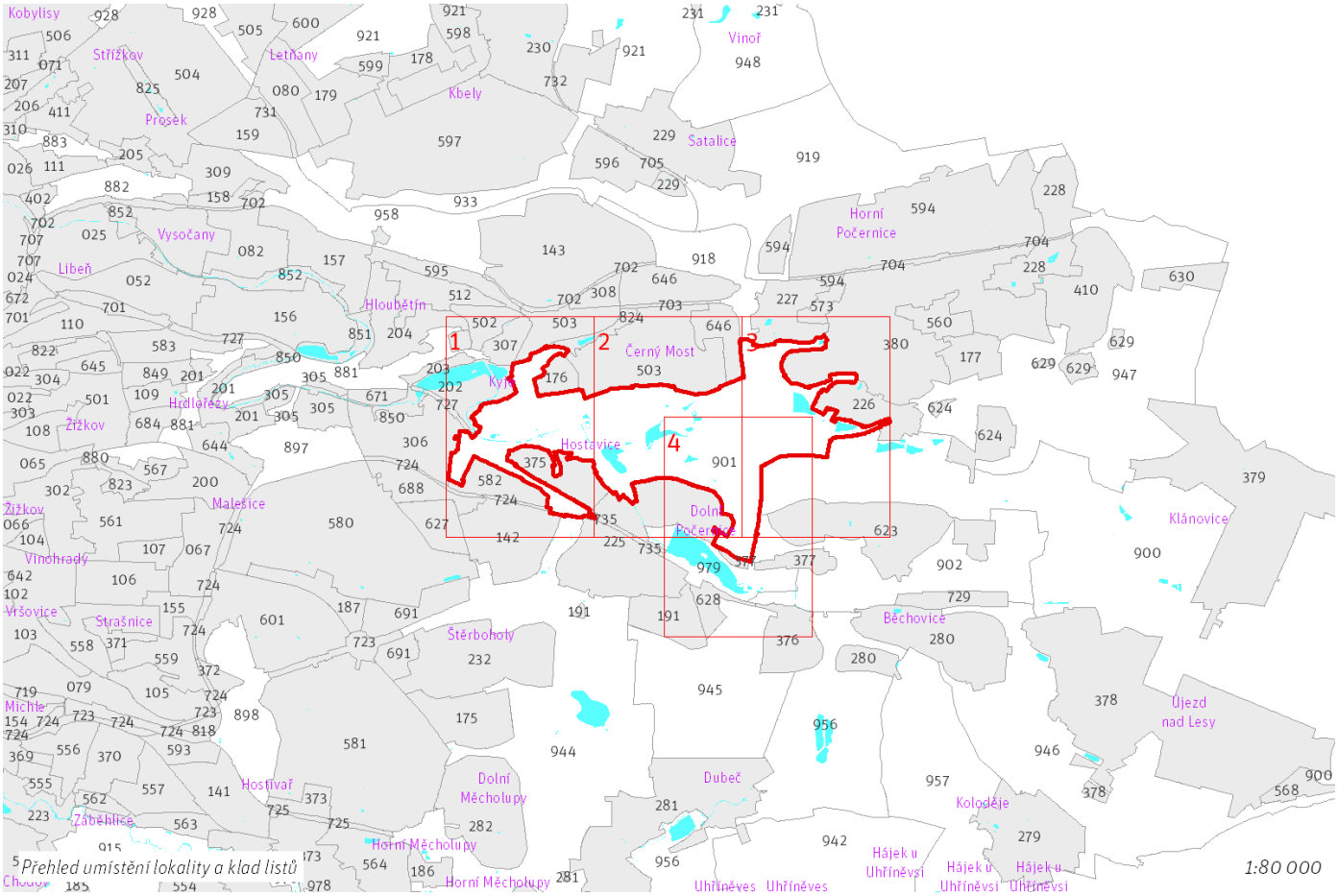

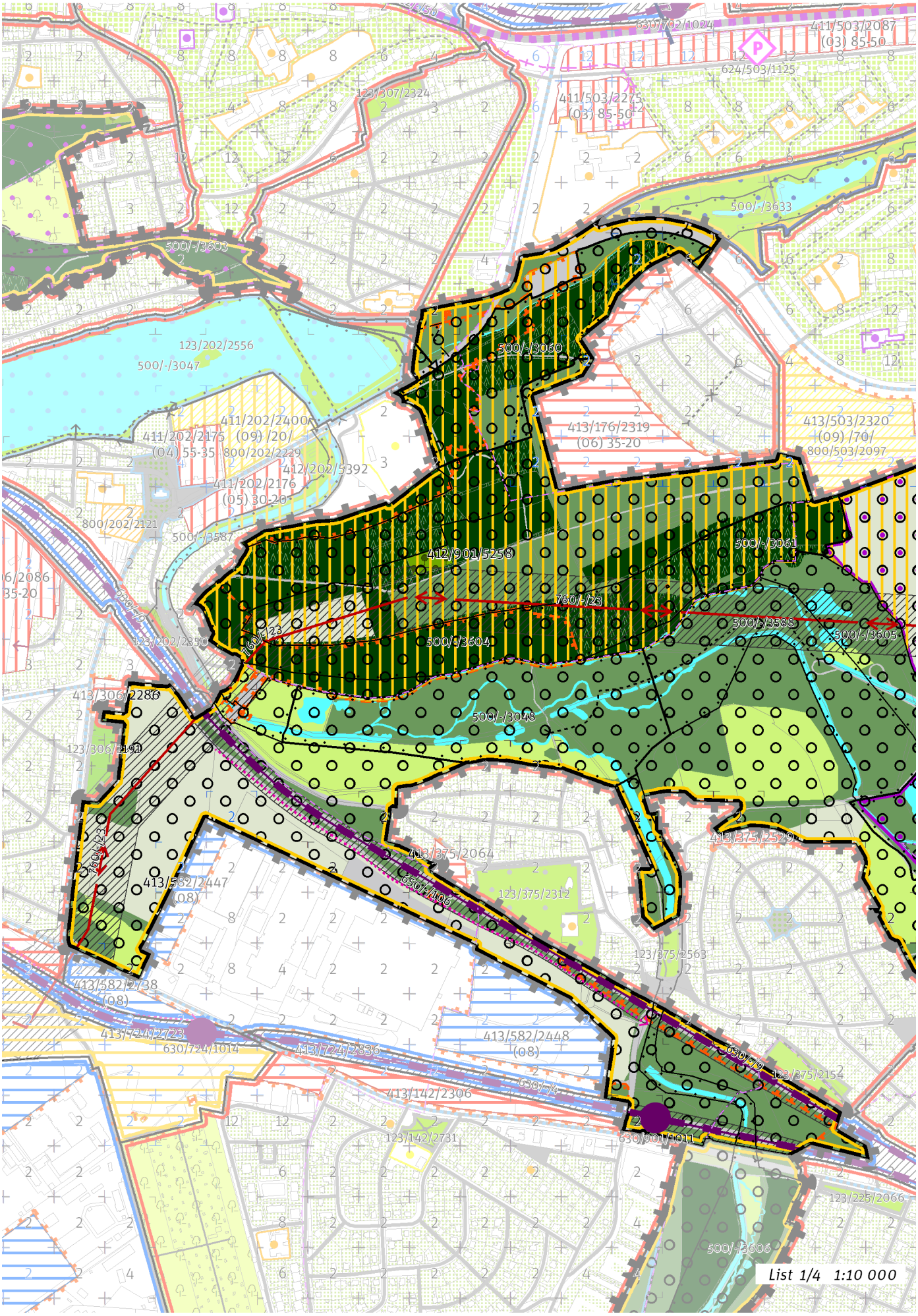
List 1/4 1:10 000


411/503/2087
(03) 85-50
411/503/2525
(03) 85-50
650/-/108
123/324/2151
123/646/2646
411/503/2044
(04) 55-35
500/-/3625
650/-/109
412/901/5285
760/-/23
500/-/3605
760/-/23
500/-/3072
500/-/3626
301/-/11
123/901/2138
500/-/3049
412/901/5297
500/-/3599
800/225/2019
413/225/2873
(05) 30-20
123/225/3262
123/225/2910
500/-/3589
800/225/2024
[415/225/4084]
(05) 30-20
123/225/1019
123/225/3222
414/225/5073
123/225/2066
123/225/2307
123/979/2284
List 2/4 1:10 000

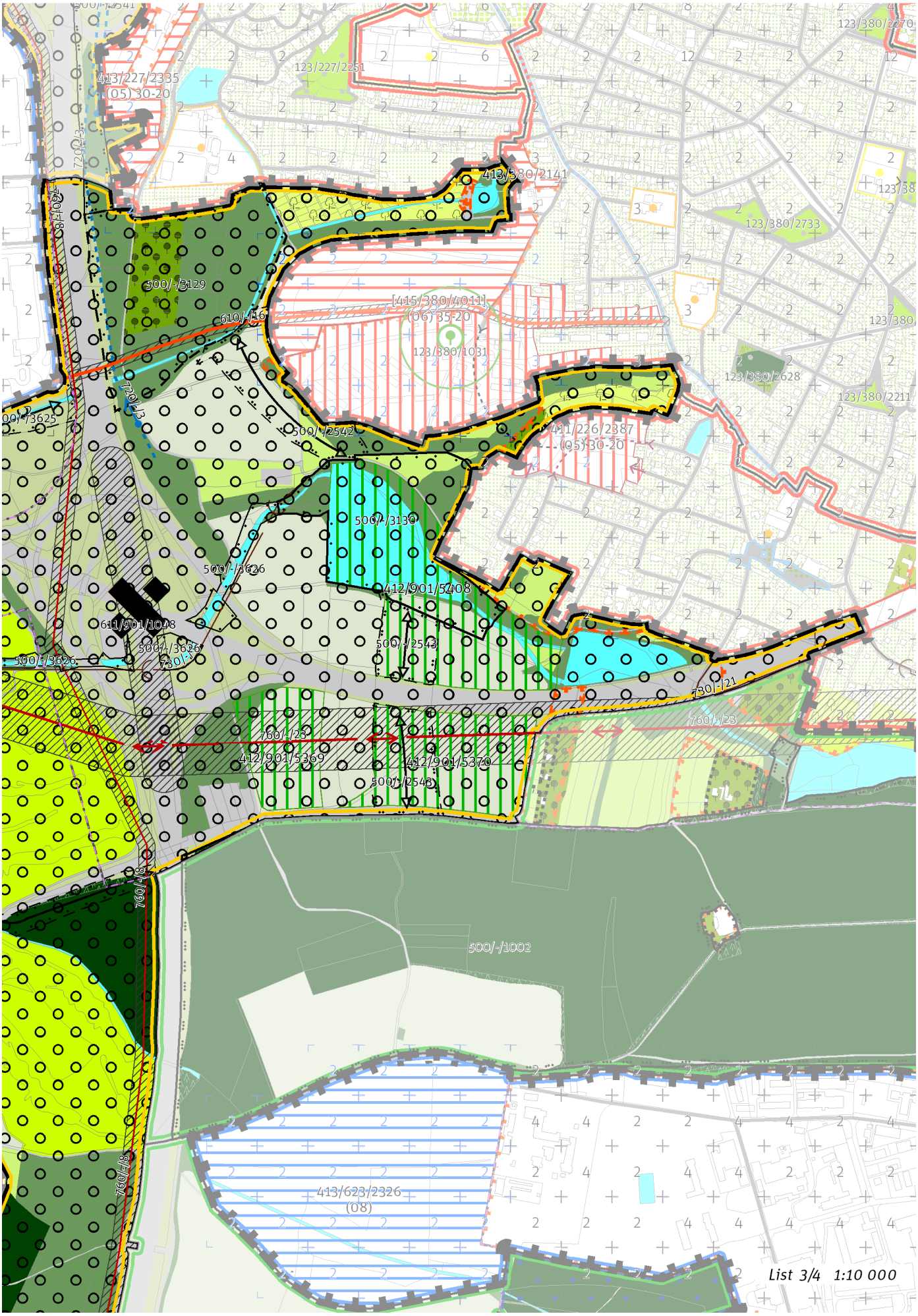
123/380/2270
123/227/2251
413/227/2335
(05) 30-20
413/380/2141
123/380/2733
500/-/3129
610/-/16
[415/380/4011]
(06) 35-20
123/380/1031
123/380/2628
123/380/2211
720/-/3
500/-/3625
500/-/2542
411/226/2387
(05) 30-20
500/-/3130
500/-/3626
412/901/5408
611/901/1048
500/-/3626
500/-/3626
730/-/
500/-/2543
730/-/21
760/-/23
760/-/28
412/901/5369
412/901/5370
500/-/2543
760/-/8
500/-/1002
760/-/8
413/623/2326
(08)
List 3/4 1:10 000

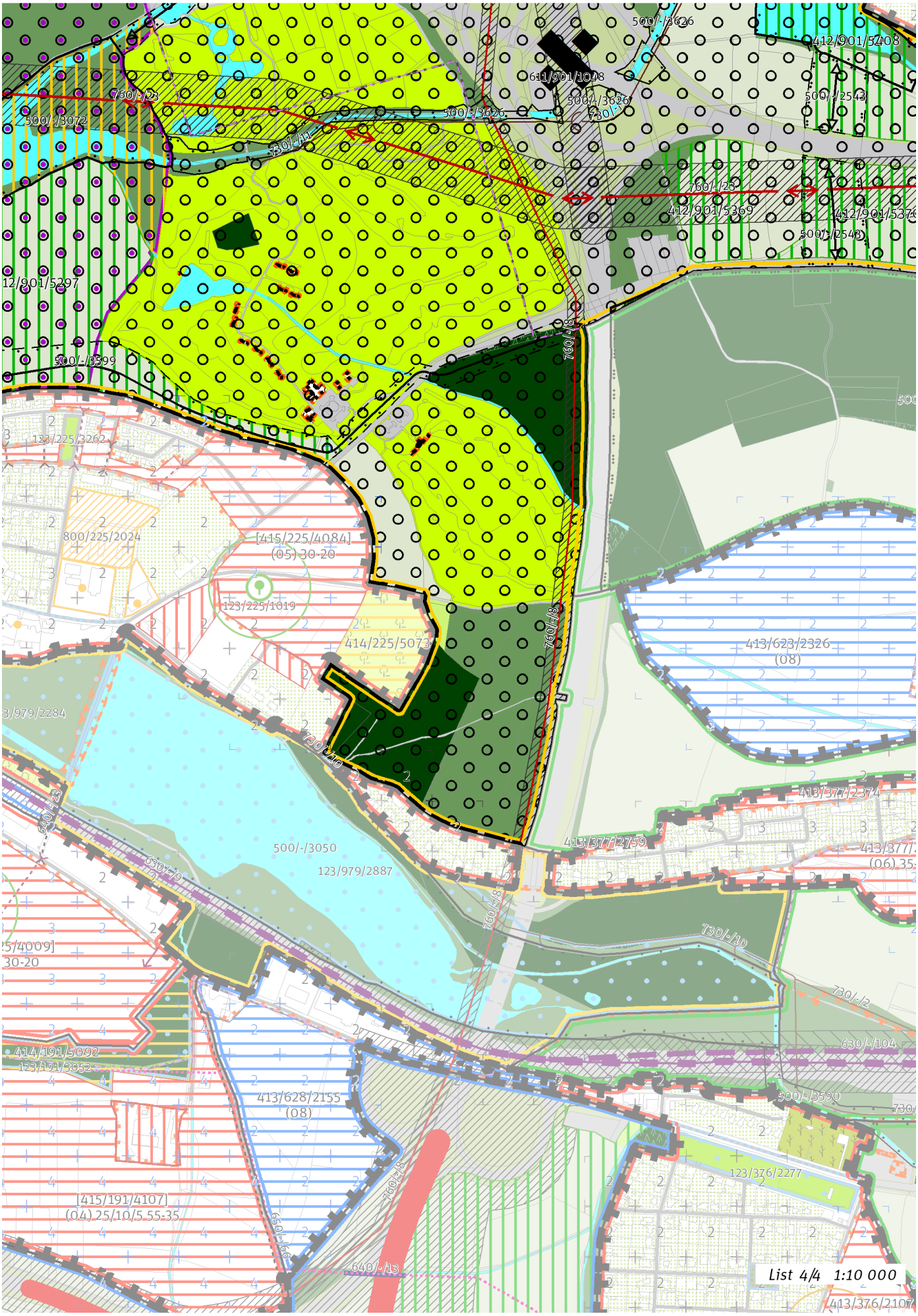
500/-/3626
412/901/5408
611/901/1048
760/-/23
500/-/3072
730/-/11
500/-/3626
730/-/1
500/-/2543
760/-/23
412/901/5369
412/901/5376
500/-/2543
12/901/5297
760/-/8
500/-/3599
123/225/3262
800/225/2024
[415/225/4084]
(05) 30-20
123/225/1019
414/225/5073
760/-/8
413/623/2326
(08)
3/979/2284
730/-/10
413/377/2374
500/-/3050
123/979/2887
413/377/2759
413/377/
(06) 35-
760/-/8
730/-/10
5/4009]
30-20
730/-/2
630/-/104
414/191/5092
123/191/3052
413/628/2155
(08)
500/-/3590
730/
123/376/2277
760/-/8
[415/191/4107]
(04) 25/10/5 55-35
640/-/13
List 4/4 1:10 000
413/376/2107

100 / OTEVŘENÁ KRAJINA

Lokalita je součástí krajinného rozhraní.
-> Krajinné rozhraní a krajinný park, čl. 109
-> (15) Leso-zemědělská krajina, čl. 55

Krajinné parky

123/901/2138 Park u Čeňku - metropolitní park

-> Krajinné rozhraní a krajinný park, čl. 109

200 / VYSTAVĚNÉ PROSTŘEDÍ

Individuální regulativy nejsou stanoveny.

300 / VYUŽITÍ ÚZEMÍ

-> Nezastavitelná rekreační lokalita, čl. 65

Individuální regulativy nejsou stanoveny.

400 / STABILITA A MÍRA VYUŽITÍ ÚZEMÍ

-> Typy stability lokalit, čl. 69

Nezastavitelné transformační a rozvojové plochy

Transformační plocha **412/901/5258** o rozloze 508746 m^2
Způsob využití: rekreační
Vyznačením transformační plochy je vyjádřen požadavek změny na rekreační využití bez určení konkrétní cílové plochy podrobnějšího strukturálního členění, tedy tak, aby stávající či měněné plochy podrobnějšího strukturálního členění poskytovaly příhodné podmínky pro rekreaci v míře, která je oproti současnému stavu výrazně navýšena.

Transformační plocha **412/901/5285** o rozloze 343427 m^2
Způsob využití: rekreační
Vyznačením transformační plochy je vyjádřen požadavek změny na rekreační využití bez určení konkrétní cílové plochy podrobnějšího strukturálního členění, tedy tak, aby stávající či měněné plochy podrobnějšího strukturálního členění poskytovaly příhodné podmínky pro rekreaci v míře, která je oproti současnému stavu výrazně navýšena.

Transformační plocha **412/901/5408** o rozloze 109937 m^2
Způsob využití: přírodní
Cílová charakteristika plochy: les na lesních pozemcích

Transformační plocha **412/901/5369** o rozloze 34859 m^2
Způsob využití: přírodní
Cílová charakteristika plochy: les na lesních pozemcích

Transformační plocha **412/901/5370** o rozloze 61408 m^2
Způsob využití: přírodní
Cílová charakteristika plochy: les na lesních pozemcích

Transformační plocha **412/901/5297** o rozloze 197575 m^2
Způsob využití: přírodní
Cílová charakteristika plochy: les na lesních pozemcích

500 / KRAJINNÁ INFRASTRUKTURA

Skladebné části ÚSES

500/-/1002 NRBC Vidrholec – v přesných hranicích
500/-/2541 RBK Vinořská bažantnice - Vidrholec – v přesných hranicích
500/-/2542 RBK Vinořská bažantnice - Vidrholec – v prostoru k upřesnění, minimální šířka 40 m
500/-/2543 RBK Vinořská bažantnice - Vidrholec – v prostoru k upřesnění, minimální šířka 40 m
500/-/3048 LBC Čihadla – v přesných hranicích
500/-/3049 LBC V pískovně – v přesných hranicích
500/-/3060 LBC Rybník Aloisov – v přesných hranicích
500/-/3061 LBC Horka – v přesných hranicích
500/-/3072 LBC Martiňák – v přesných hranicích
500/-/3129 LBC Chvaly – v prostoru k upřesnění, minimální velikost 3 ha
500/-/3130 LBC Svépravický rybník – v přesných hranicích
500/-/3587 LBK Rokytka – v přesných hranicích

500/-/3588 LBK Rokytka — v přesných hranicích
500/-/3589 LBK Rokytka — v přesných hranicích
500/-/3599 LBK Vítkov - Vidrholec — v prostoru k upřesnění, minimální šířka 15 m
500/-/3603 LBK Vítkov - Vidrholec — v prostoru k upřesnění, minimální šířka 15 m
500/-/3604 LBK Vítkov - Vidrholec — v přesných hranicích
500/-/3605 LBK Svépravický potok I. — v přesných hranicích
500/-/3606 LBK Hostavický potok — v přesných hranicích
500/-/3625 LBK Potok Chvalka — v prostoru k upřesnění, minimální šířka 20 m
500/-/3626 LBK Svépravický potok I. — v přesných hranicích
-> Územní systém ekologické stability, čl. 113 - 116

600 / DOPRAVNÍ INFRASTRUKTURA

Systém pozemních komunikací
610/-/16 Komunikační propojení Chlumecká - Božanovská — návrh
610/-/90 Úprava ulice Chlumecké u D11 — návrh
611/901/1048 Úprava mimoúrovňové křižovatky Počernice — návrh
-> Systém pozemních komunikací, čl. 118 - 120

Železniční doprava
630/-/4 Železniční trať Praha-Velká Chuchle – Praha-Běchovice (jižní nákladní spojka) — návrh
630/-/9 Železniční trať Praha – Kolín — návrh
630/901/1011 Železniční stanice/zastávka Praha-Hostavice — návrh
-> Železniční doprava, čl. 126

Bezmotorová doprava
650/-/106 Cyklotrasa podél trati na Kolín A 5 — návrh
650/-/109 Cyklotrasa Bryksova A 44 — návrh
-> Bezmotorová doprava, čl. 127 - 128

700 / TECHNICKÁ INFRASTRUKTURA

Zásobování vodou
720/-/3 Přiváděcí vodovodní řad Káranské řady - Vodojem Chvaly, propojení — územní rezerva
-> Zásobování vodou, čl. 135

Odkanalizování území
730/-/11 Sběrač H2, kanalizace splašková gravitační, prodloužení — návrh
730/-/20 Sběrač Xaverov, kanalizace splašková gravitační — návrh
730/-/21 Sběrač Xaverov, kanalizace splašková výtlak — návrh
-> Odkanalizování území, čl. 136

Zásobování elektrickou energií
760/-/23 Nadzemní elektrické vedení 400kV napojení elektrické stanice Malešice — návrh
760/-/8 Nadzemní elektrické vedení 110 kV Transformační stanice Horní Počernice, připojení — návrh
-> Zásobování elektrickou energií, čl. 139

800 / VEŘEJNÁ VYBAVENOST

Individuální regulativy nejsou stanoveny.

900 / VEŘEJNÝ ZÁJEM

Veřejně prospěšné stavby dopravní infrastruktury
910-610/-/16 Komunikační propojení Chlumecká - Božanovská
910-610/-/90 Úprava ulice Chlumecké u D11
910-611/901/1048 Úprava mimoúrovňové křižovatky Počernice
910-630/-/4 Železniční trať Praha-Velká Chuchle – Praha-Běchovice (jižní nákladní spojka)
910-630/-/9 Železniční trať Praha – Kolín
910-630/901/1011 Železniční stanice/zastávka Praha-Hostavice

Veřejně prospěšné stavby technické infrastruktury
910-730/-/11 Sběrač H2, kanalizace splašková gravitační, prodloužení
910-730/-/20 Sběrač Xaverov, kanalizace splašková gravitační
910-730/-/21 Sběrač Xaverov, kanalizace splašková výtlak

910-760/-/23 Nadzemní elektrické vedení 400kV napojení elektrické stanice Malešice
910-760/-/8 Nadzemní elektrické vedení 110 kV Transformační stanice Horní Počernice, připojení

-> Veřejně prospěšné stavby, veřejně prospěšná opatření, stavby a opatření k zajišťování obrany a bezpečnost státu a plochy asanací, čl. 150 - 151

Navrhované veřejně prospěšné stavby, veřejně prospěšná opatření, stavby a opatření k zajišťování obrany a bezpečnost státu jsou vymezeny v grafické části ve výkrese Z 04.

902 / Dolní Počernice – Újezd nad Lesy

SPRÁVNÍ OBVOD

Praha 14, Praha 20, Praha 21

MĚSTSKÁ ČÁST

Praha 20, Praha-Běchovice, Praha-Dolní Počernice, Praha-Klánovice

KATASTRÁLNÍ ÚZEMÍ

Běchovice, Dolní Počernice, Horní Počernice, Klánovice

ROZLOHA

170 ha

N ZASTAVITELNOST: nezastavitelná	**(15)** TYP STRUKTURY: leso-zemědělská krajina
/ K ZPŮSOB VYUŽITÍ: nezastavitelná přírodní	**[S]** MÍRA STABILITY: stabilizovaná

CÍLOVÝ CHARAKTER LOKALITY

Chránit a posilovat cílový charakter nezastavitelné, stabilizované, přírodní lokality Dolní Počernice – Újezd nad Lesy se strukturou leso-zemědělské krajiny. Lokalita je součástí krajiny vymezené v ZÚR s názvem Krajina Úvalské plošiny.

Nezastavitelná stabilizovaná přírodní lokalita Dolní Počernice – Újezd nad Lesy je vymezena v mírně zvlněném reliéfu ve východní části Prahy. Cílem vymezení je posílit existující strukturu leso-zemědělské krajiny s významným rekreačním využitím, tedy v podrobnějším strukturálním členění s pestrou škálou ploch různého využití, při zvýšení podílu ploch lesa. K tomu je navrženo zalesnění dosud zemědělské půdy v části lokality, která je zařazena do nadregionálního biocentra Vidrholec.

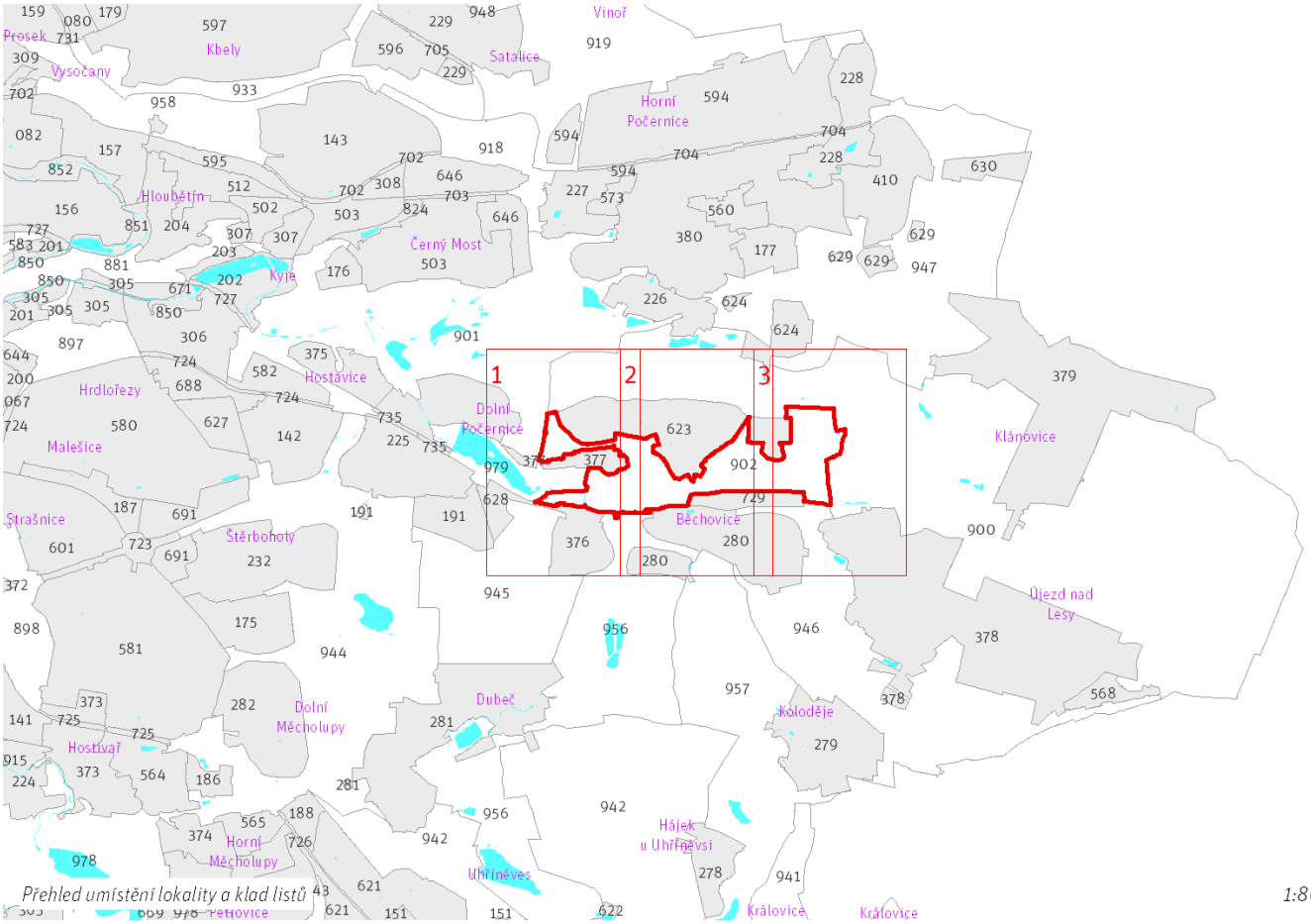

Přehled umístění lokality a klad listů

1:80 000

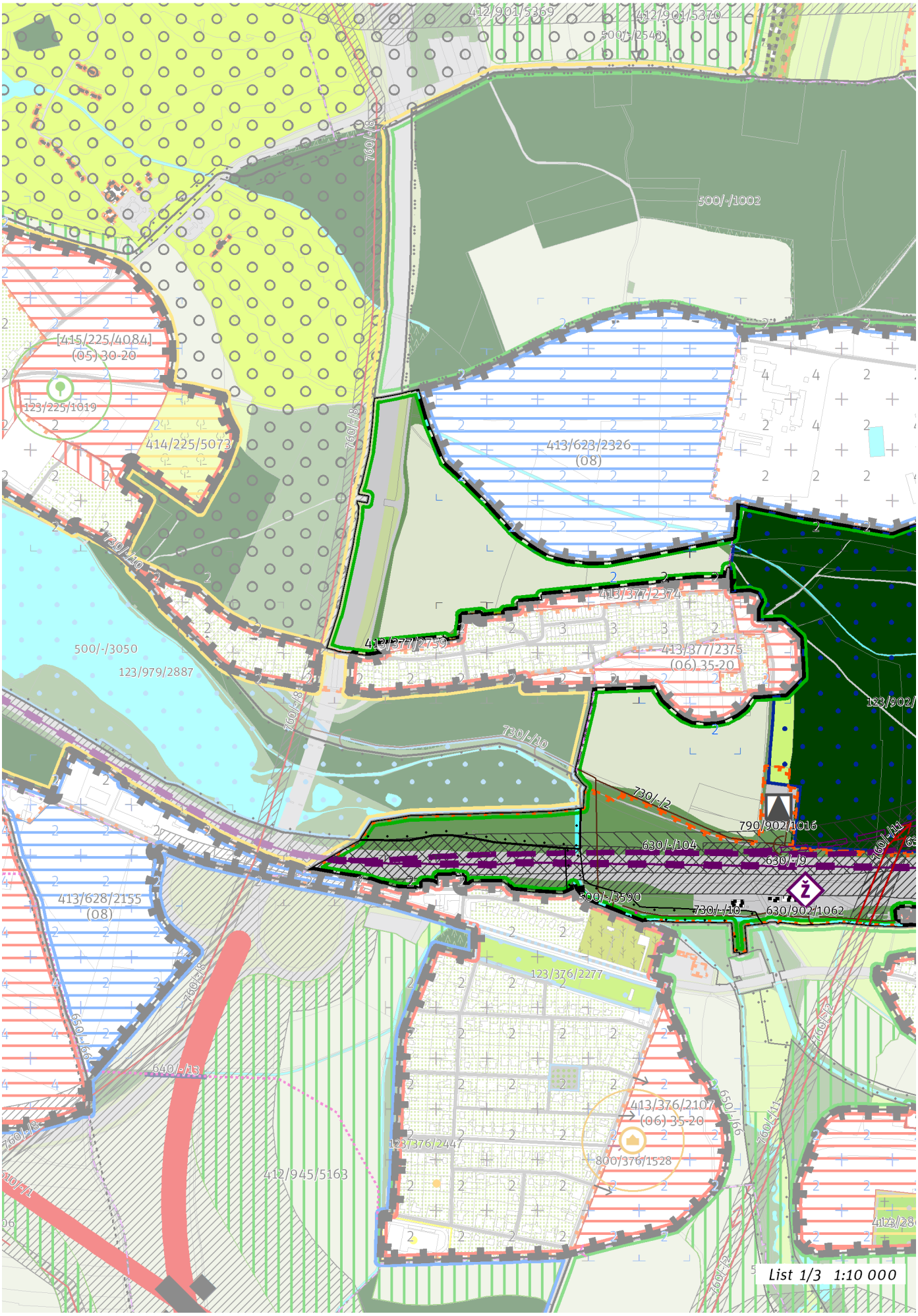
412/901/5369
412/901/5370
500/-/2543
500/-/1002
[415/225/4084]
(05) 30-20
123/225/1019
414/225/5073
760/-/8
413/623/2326
(08)
730/-/10
413/377/2374
413/377/2759
413/377/2375
(06) 35-20
500/-/3050
123/979/2887
123/902/
730/-/10
730/-/2
790/902/1016
630/-/104
630/-/9
760/-/11
500/-/3590
730/-/10
630/902/1062
413/628/2155
(08)
123/376/2277
760/-/8
650/-/66
640/-/13
413/376/2107
(06) 35-20
650/-/66
760/-/11
123/376/2447
800/376/1528
412/945/5163
760/-/12
List 1/3 1:10 000

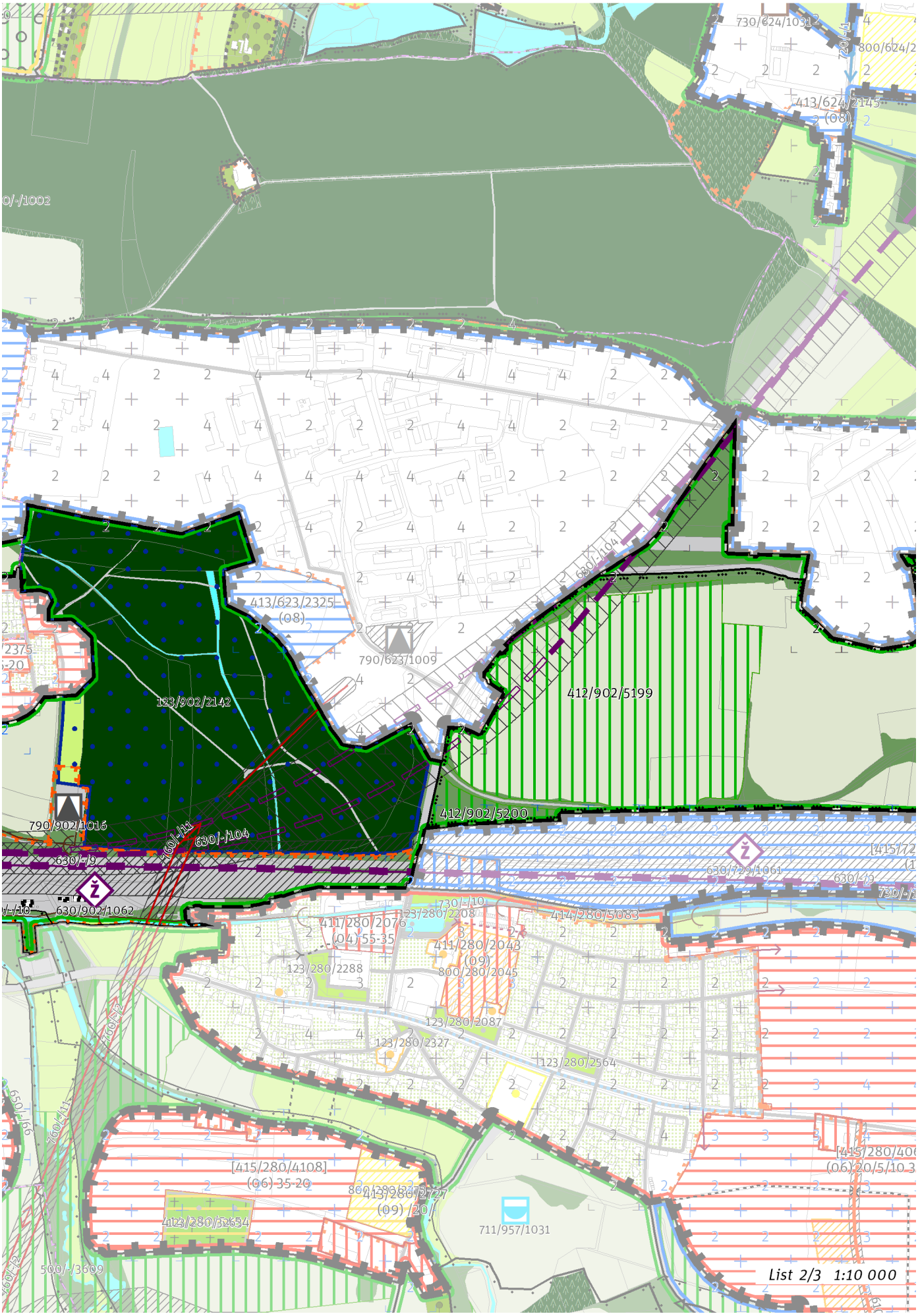
730/624/1031
800/624/2
413/624/2145
(08)
413/623/2325
(08)
790/623/1009
412/902/5199
123/902/2142
790/902/1016
412/902/5200
630/-/104
630/-/111
630/-/9
630/902/1062
630/729/1061
730/-/10
123/280/2208
414/280/5033
411/280/2076
(04)55-35
411/280/2043
(09)
800/280/2045
123/280/2288
123/280/2087
123/280/2327
123/280/2564
[415/280/4108]
(06)-35-20
413/280/2727
(09) /20/
412/280/32634
711/957/1031
500/-/3609
List 2/3 1:10 000

902 / Dolní Počernice – Újezd nad Lesy
N(15) K [S]

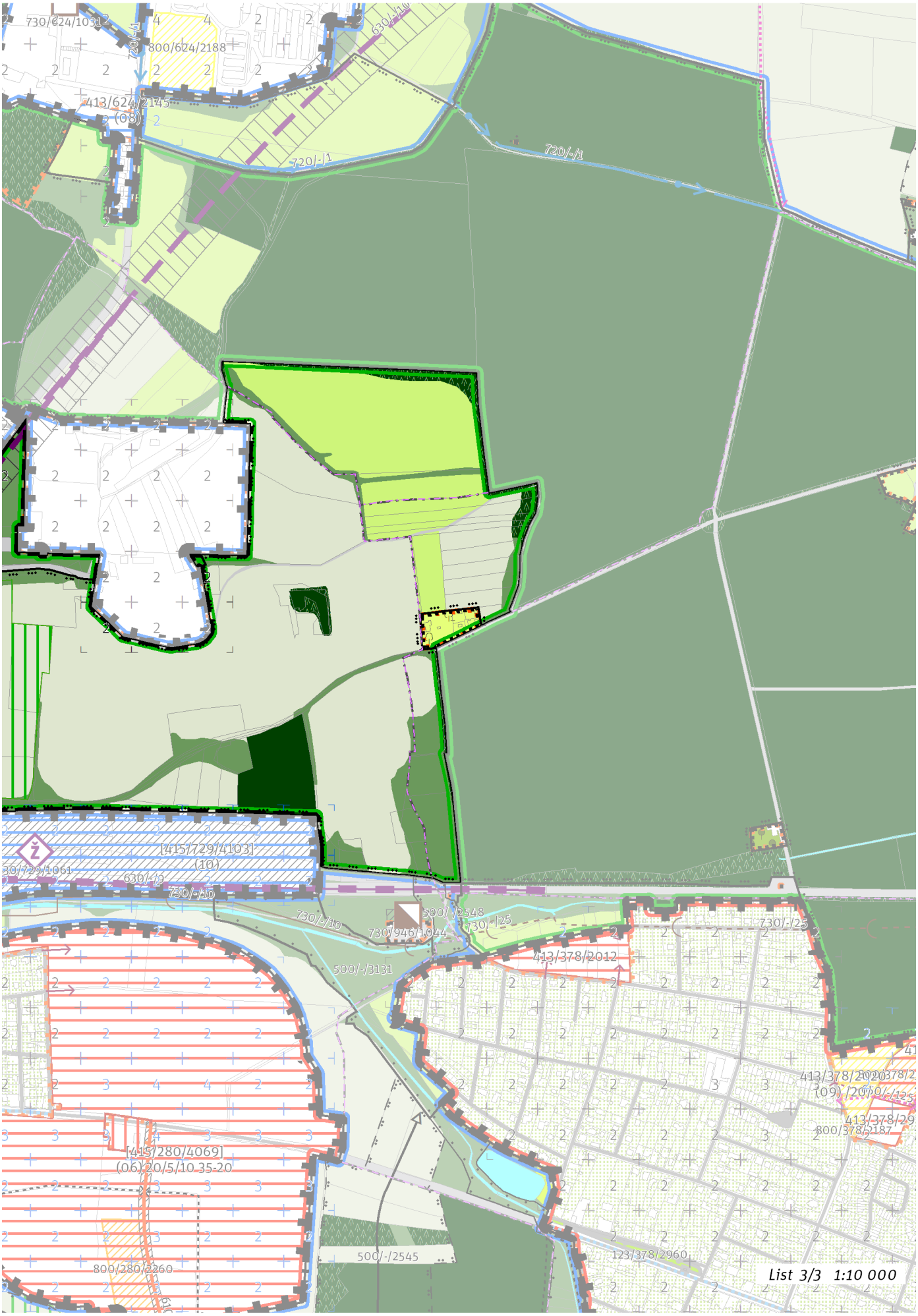

100 / OTEVŘENÁ KRAJINA

-> (15) Leso–zemědělská krajina, čl. 55

Krajinné parky

123/902/2142 Park pod Vinicí v Běchovicích - čtvrťový park

-> Krajinné rozhraní a krajinný park, čl. 109

200 / VYSTAVĚNÉ PROSTŘEDÍ

Individuální regulativy nejsou stanoveny.

300 / VYUŽITÍ ÚZEMÍ

-> Nezastavitelná přírodní lokalita, čl. 66

Nepřípustné je umísťovat jakékoliv stavby, zařízení a jiná opatření, pokud toto případné umístění bude mít významný negativní vliv na příznivý stav předmětu ochrany nebo celistvost evropsky významné lokality (EVL) soustavy Natura 2000. Toto omezení platí za podmínek:
- posouzení podle § 45i odst. 2 zákona č. 114/1992 Sb., o ochraně přírody a krajiny, ve znění pozdějších předpisu, prokáže negativní vliv na příznivý stav předmětu ochrany nebo celistvost EVL soustavy Natura 2000
- případné využití postupu dle § 45i odst. 9 a 10 neskončí schválením umístění stavby, zařízení či jiného opatření

400 / STABILITA A MÍRA VYUŽITÍ ÚZEMÍ

-> Typy stability lokalit, čl. 69

Nezastavitelné transformační a rozvojové plochy

Transformační plocha **412/902/5200** o rozloze 13359 m²
Způsob využití: přírodní
Cílová charakteristika plochy: les na lesních pozemcích

Transformační plocha **412/902/5199** o rozloze 209995 m²
Způsob využití: přírodní
Cílová charakteristika plochy: les na lesních pozemcích

500 / KRAJINNÁ INFRASTRUKTURA

Skladebné části ÚSES

500/-/1002 NRBC Vidrholec — v přesných hranicích
500/-/3050 LBC Počernický rybník — v přesných hranicích
500/-/3590 LBK Rokytka — v přesných hranicích
-> Územní systém ekologické stability, čl. 113 - 116

600 / DOPRAVNÍ INFRASTRUKTURA

Železniční doprava

630/-/104 Východní vstup Rychlého spojení — územní rezerva
630/-/9 Železniční trať Praha – Kolín — návrh
630/902/1062 Odstavné koleje Běchovice-střed — návrh
-> Železniční doprava, čl. 126

Bezmotorová doprava

650/-/66 Cyklotrasa z Běchovic do Dolních Počernic — návrh
-> Bezmotorová doprava, čl. 127 - 128

700 / TECHNICKÁ INFRASTRUKTURA

Odkanalizování území

730/-/10 Sběrač H, kanalizace splašková gravitační, prodloužení — návrh
730/-/2 Čistírna odpadních vod Běchovice - Sběrač H, kanalizace splašková gravitační, připojení — návrh
-> Odkanalizování území, čl. 136

Zásobování elektrickou energií

760/-/11 Nadzemní elektrické vedení 110 kV Transformační stanice Malešice - Transformační stanice Běchovice - Transformační stanice Měcholupy — návrh
760/-/2 Nadzemní elektrické vedení 110 kV Transformační stanice Běchovice - Transformační stanice Benešov, přeložka — návrh
-> Zásobování elektrickou energií, čl. 139

Odpadové hospodářství
790/902/1016 Kompostárna Běchovice — návrh
-> Odpadové hospodářství, čl. 142

800 / VEŘEJNÁ VYBAVENOST

Individuální regulativy nejsou stanoveny.

900 / VEŘEJNÝ ZÁJEM

Veřejně prospěšné stavby dopravní infrastruktury
910-630/-/9 Železniční trať Praha – Kolín
910-630/902/1062 Odstavné koleje Běchovice-střed

Veřejně prospěšné stavby technické infrastruktury
910-730/-/10 Sběrač H, kanalizace splašková gravitační, prodloužení
910-730/-/2 Čistírna odpadních vod Běchovice - Sběrač H, kanalizace splašková gravitační, připojení
910-760/-/11 Nadzemní elektrické vedení 110 kV Transformační stanice Malešice - Transformační stanice Běchovice - Transformační stanice Měcholupy
910-760/-/2 Nadzemní elektrické vedení 110 kV Transformační stanice Běchovice - Transformační stanice Benešov, přeložka
910-790/902/1016 Kompostárna Běchovice

-> Veřejně prospěšné stavby, veřejně prospěšná opatření, stavby a opatření k zajišťování obrany a bezpečnost státu a plochy asanací, čl. 150 - 151
Navrhované veřejně prospěšné stavby, veřejně prospěšná opatření, stavby a opatření k zajišťování obrany a bezpečnost státu jsou vymezeny v grafické části ve výkrese Z 04.

903 / Drahaň – Dolní Chabry

SPRÁVNÍ OBVOD
Praha 8

MĚSTSKÁ ČÁST
Praha 8, Praha-Dolní Chabry

KATASTRÁLNÍ ÚZEMÍ
Bohnice, Čimice, Dolní Chabry

ROZLOHA
181 ha

N ZASTAVITELNOST: nezastavitelná	**(15)** TYP STRUKTURY: leso-zemědělská krajina
/ P ZPŮSOB VYUŽITÍ: nezastavitelná produkční	**[S]** MÍRA STABILITY: stabilizovaná

CÍLOVÝ CHARAKTER LOKALITY

Chránit a posilovat cílový charakter nezastavitelné, stabilizované, produkční lokality Drahaň – Dolní Chabry se strukturou leso-zemědělské krajiny. Lokalita je součástí krajiny vymezené v ZÚR s názvem Krajina Zdibské tabule.

Nezastavitelná stabilizovaná produkční lokalita Drahaň – Dolní Chabry je vymezena v mírně zvlněném reliéfu na severu území Prahy, v kontaktu s územím Středočeského kraje. Cílem vymezení je zachovat a posílit existující strukturu leso-zemědělské krajiny, tedy v podrobnějším strukturálním členění s pestrou škálou ploch různého využití, při mírně převažujícím zemědělském určení.

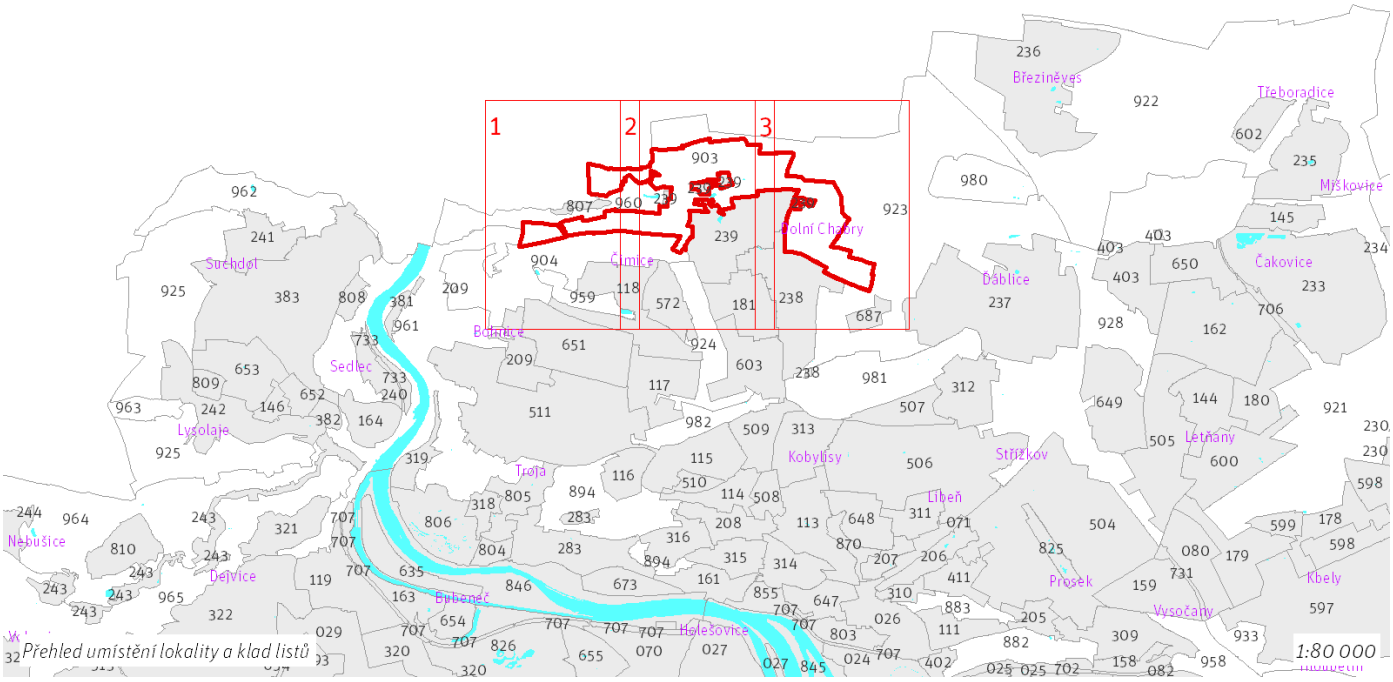

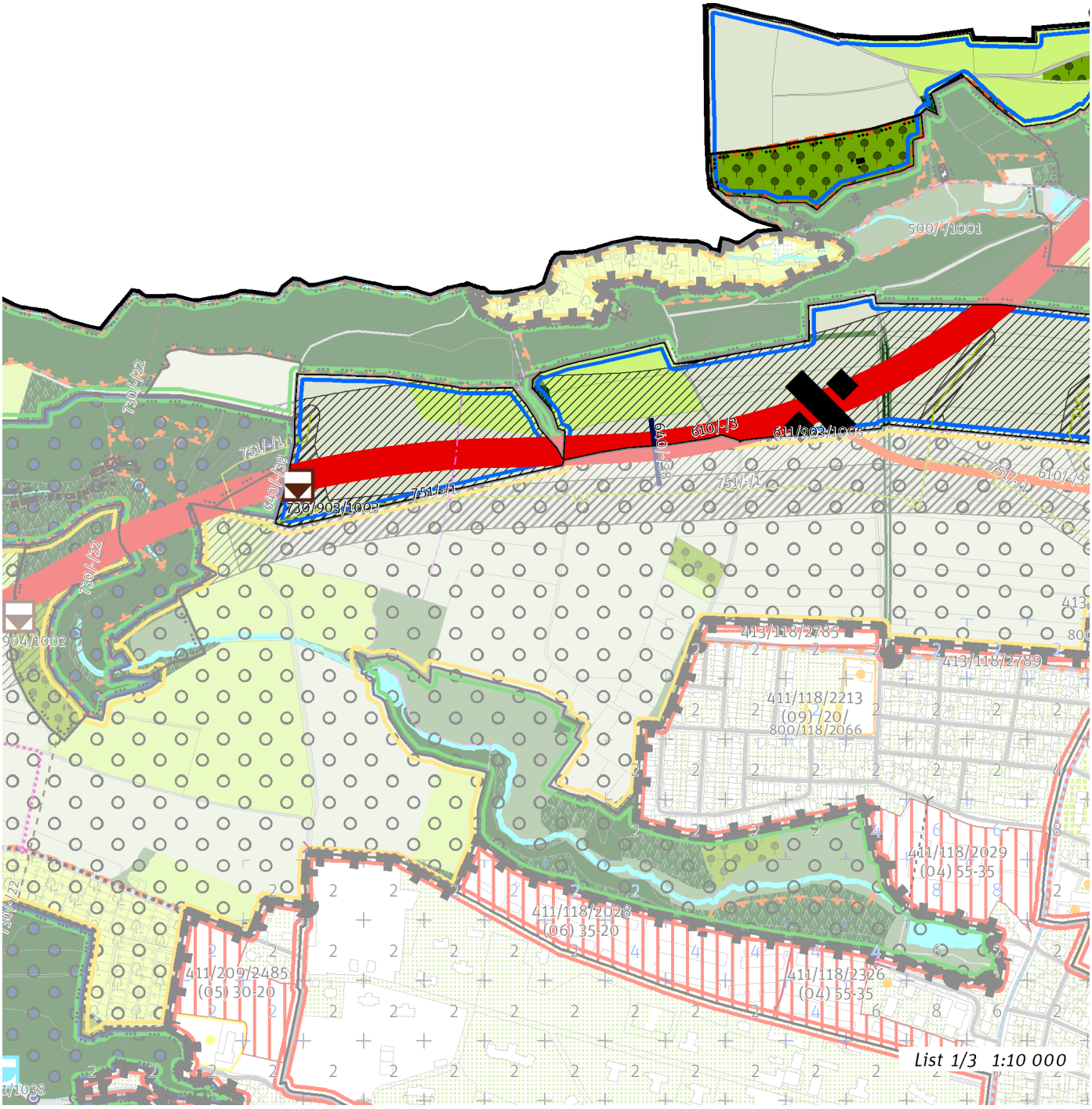
500/-/1001
730/-/22
751/-/1
640/-/39
730/903/1003
610/-/3
611/903/1005
751/-/1
751/-/1
610/-/3
730/-/22
904/1002
413/118/2785
413/118/2789
411/118/2213
(09)/-/20/
800/118/2066
411/118/2029
(04) 55-35
411/118/2028
(06) 35-20
411/209/2485
(05) 30-20
411/118/2326
(04) 55-35
730/-/22
List 1/3 1:10 000

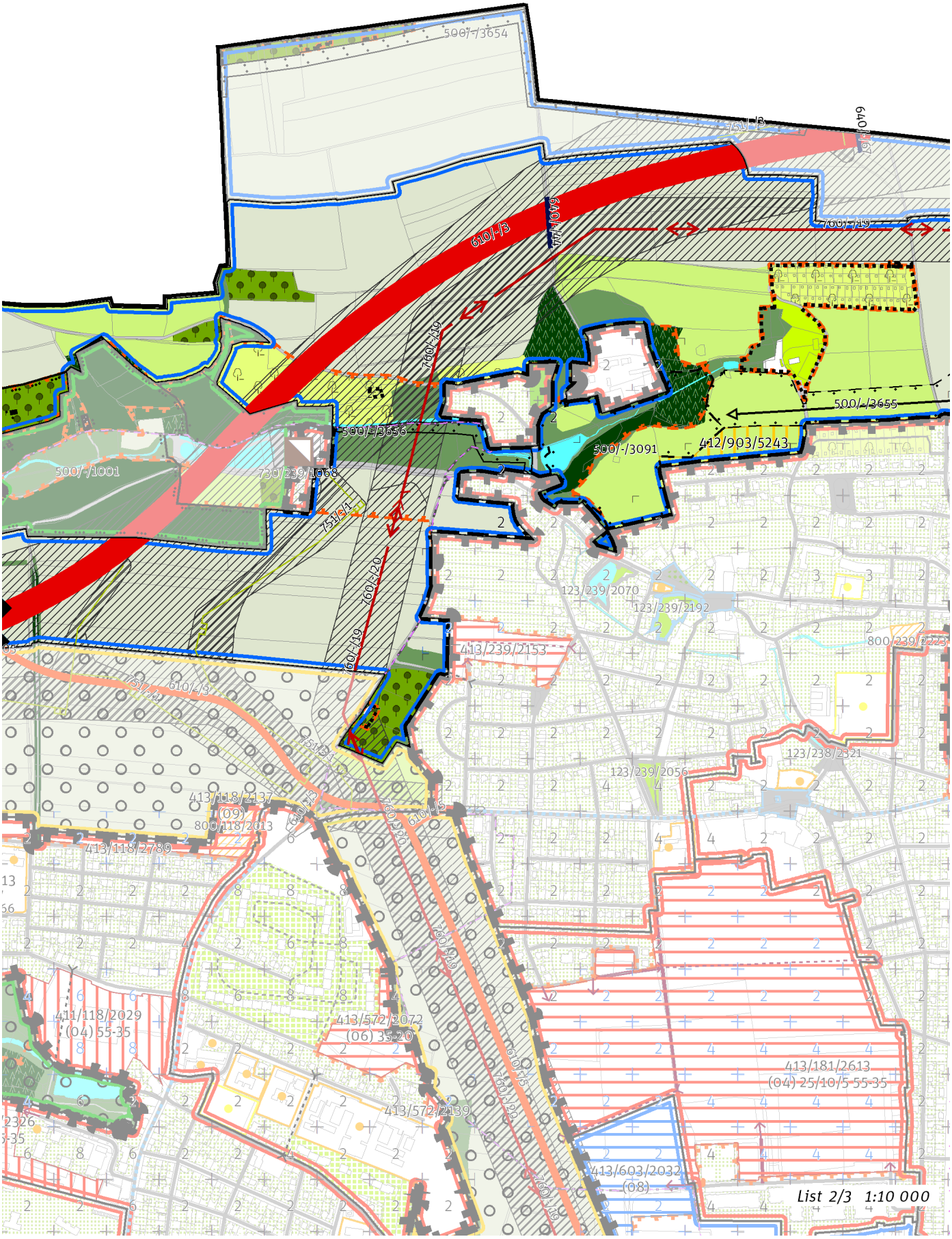
500/-/3654
751/-/3
640/-/67
610/-/3
640/-/44
760/-/19
760/-/19
500/-/3655
500/-/3656
500/-/3091
412/903/5243
500/-/1001
730/239/1068
751/-/1
760/-/20
760/-/19
123/239/2070
123/239/2192
413/239/2153
800/239/2223
751/-/1
610/-/3
751/-/1
123/238/2321
123/239/2056
413/118/2137
(09)
800/118/2013
610/-/3
760/-/20
610/-/5
413/118/2789
760/-/19
411/118/2029
(04) 55-35
413/572/2072
(06) 35-20
413/181/2613
(04) 25/10/5 55-35
413/572/2139
760/-/20
760/-/19
413/603/2032
(08)
List 2/3 1:10 000

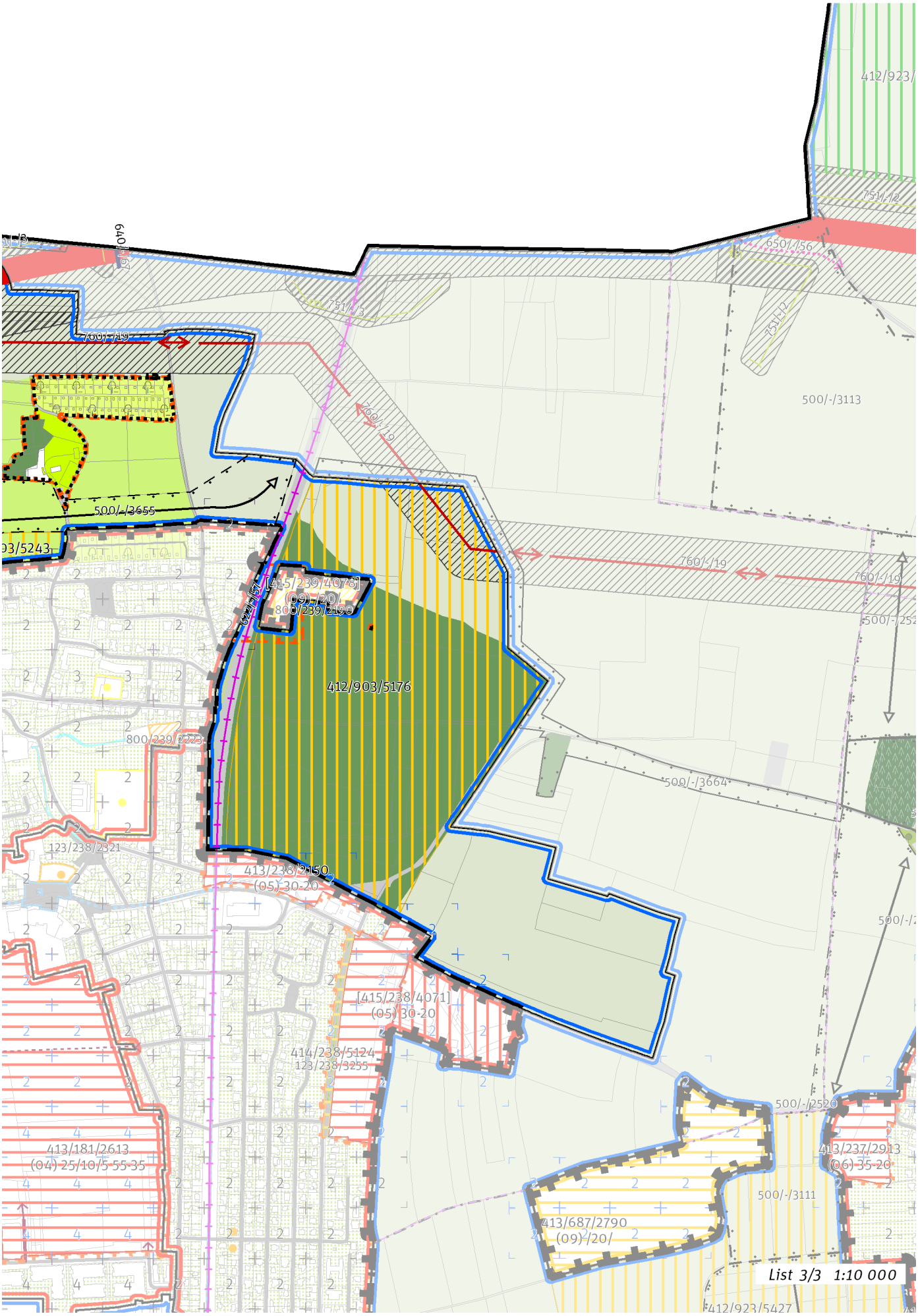
412/923/
751/-/2
650/-/56
751/-/3
760/-/19
500/-/3113
500/-/3655
03/5243
[415/239/4078]
(09) /20/
800/239/2190
622/-/51
412/903/5176
800/239/2223
500/-/3664
123/238/2321
413/238/2150
(05) 30-20
[415/238/4071]
(05) 30-20
414/238/5124
123/238/3255
500/-/2520
413/181/2613
(04) 25/10/5 55-35
413/237/2913
(06) 35-20
500/-/3111
413/687/2790
(09) /20/
412/923/5427
List 3/3 1:10 000

100 / OTEVŘENÁ KRAJINA

-> (15) Leso–zemědělská krajina, čl. 55

Individuální regulativy nejsou stanoveny.

200 / VYSTAVĚNÉ PROSTŘEDÍ

Individuální regulativy nejsou stanoveny.

300 / VYUŽITÍ ÚZEMÍ

-> Nezastavitelná produkční lokalita, čl. 67

Individuální regulativy nejsou stanoveny.

400 / STABILITA A MÍRA VYUŽITÍ ÚZEMÍ

-> Typy stability lokalit, čl. 69

Nezastavitelné transformační a rozvojové plochy

Transformační plocha **412/903/5243** o rozloze 12573 m^2
Způsob využití: rekreační
Vyznačením transformační plochy v jižní části lokality v návaznosti na lokalitu Dolní Chabry je vyjádřen požadavek změny spočívající ve zlepšení podmínek pro rekreační využití, zejména za účelem změny na plochu podrobnějšího strukturálního členění zahrádková osada.

Transformační plocha **412/903/5176** o rozloze 355284 m^2
Způsob využití: rekreační
Cílová charakteristika plochy: parkové sportoviště

500 / KRAJINNÁ INFRASTRUKTURA

Skladebné části ÚSES

500/-/1001 NRBC Údolí Vltavy — v přesných hranicích
500/-/3091 LBC Pod zámečkem — v prostoru k upřesnění, minimální velikost 3 ha
500/-/3655 LBK Údolí Vltavy- Na skřivánčí — v prostoru k upřesnění, minimální šířka 15 m
500/-/3656 LBK Údolí Vltavy- Na skřivánčí — v přesných hranicích
-> Územní systém ekologické stability, čl. 113 - 116

600 / DOPRAVNÍ INFRASTRUKTURA

Při umisťování stavby 610/-/3 minimalizovat vliv na krajinotvorné prvky přírodního parku Drahaň – Troja.

Systém pozemních komunikací

610/-/3 Pražský okruh, stavba č. 519 (Suchdol - Březiněves) — návrh
611/903/1005 Mimoúrovňová křižovatka Čimice, součást Pražského okruhu — návrh
-> Systém pozemních komunikací, čl. 118 - 120

Veřejná doprava / Tramvajová doprava

622/-/57 Tramvajová trať Vozovna Kobylisy - Zdiby — návrh
-> Systém veřejné dopravy, čl. 121
-> Tramvajová doprava, čl. 123

Bezmotorová doprava

640/-/38 Propojení přes Pražský okruh u Čimic — návrh
640/-/44 Propojení přes Pražský okruh u Dolních Chaber — návrh
-> Bezmotorová doprava, čl. 127 - 128

700 / TECHNICKÁ INFRASTRUKTURA

Odkanalizování území

730/903/1003 Dešťová usazovací nádrž Bohnice II — návrh
-> Odkanalizování území, čl. 136

Zásobování plynem a ropovody

751/-/1 Vysokotlaký plynovod Bohnice - Čimice (Pražský okruh), přeložka — návrh

751/-/3 Vysokotlaký plynovod Dolní Chabry (Pražský okruh), přeložka — návrh
-> Zásobování plynem a ropovody, čl. 138

Zásobování elektrickou energií
760/-/19 Nadzemní elektrické vedení 400 kV Transformační stanice Sever - vedení V 410 — návrh
760/-/20 Nadzemní elektrické vedení 110 kV Transformační stanice Sever - Transformační stanice Třeboradice, přeložka — návrh
-> Zásobování elektrickou energií, čl. 139

800 / VEŘEJNÁ VYBAVENOST

Individuální regulativy nejsou stanoveny.

900 / VEŘEJNÝ ZÁJEM

Veřejně prospěšné stavby dopravní infrastruktury
910-610/-/3 Pražský okruh, stavba č. 519 (Suchdol - Březiněves)
910-622/-/57 Tramvajová trať Vozovna Kobylisy - Zdiby

Veřejně prospěšné stavby technické infrastruktury
910-730/903/1003 Dešťová usazovací nádrž Bohnice II
910-751/-/1 Vysokotlaký plynovod Bohnice - Čimice (Pražský okruh), přeložka
910-751/-/3 Vysokotlaký plynovod Dolní Chabry (Pražský okruh), přeložka
910-760/-/19 Nadzemní elektrické vedení 400 kV Transformační stanice Sever - vedení V 410
910-760/-/20 Nadzemní elektrické vedení 110 kV Transformační stanice Sever - Transformační stanice Třeboradice, přeložka

-> Veřejně prospěšné stavby, veřejně prospěšná opatření, stavby a opatření k zajišťování obrany a bezpečnost státu a plochy asanací, čl. 150 - 151
Navrhované veřejně prospěšné stavby, veřejně prospěšná opatření, stavby a opatření k zajišťování obrany a bezpečnost státu jsou vymezeny v grafické části ve výkrese Z 04.

904 / Bohnice – Čimice

SPRÁVNÍ OBVOD
Praha 8

MĚSTSKÁ ČÁST
Praha 8, Praha-Dolní Chabry

KATASTRÁLNÍ ÚZEMÍ
Bohnice, Čimice, Dolní Chabry

ROZLOHA
112 ha

N ZASTAVITELNOST: nezastavitelná	**(15)** TYP STRUKTURY: leso-zemědělská krajina
/ R ZPŮSOB VYUŽITÍ: nezastavitelná rekreační	**[S]** MÍRA STABILITY: stabilizovaná

CÍLOVÝ CHARAKTER LOKALITY

Chránit a posilovat cílový charakter nezastavitelné, stabilizované, rekreační lokality Bohnice – Čimice se strukturou leso-zemědělské krajiny. Lokalita je součástí krajiny vymezené v ZÚR s názvem Krajina Zdibské tabule.

Nezastavitelná stabilizovaná rekreační lokalita Bohnice - Čimice je vymezena v mírně zvlněném reliéfu na severu území Prahy. Cílem vymezení je posílit strukturu leso-zemědělské krajiny s významným rekreačním využitím, tedy v podrobnějším strukturálním členění s pestrou škálou ploch různého využití, při mírně převažujícím zemědělském určení.

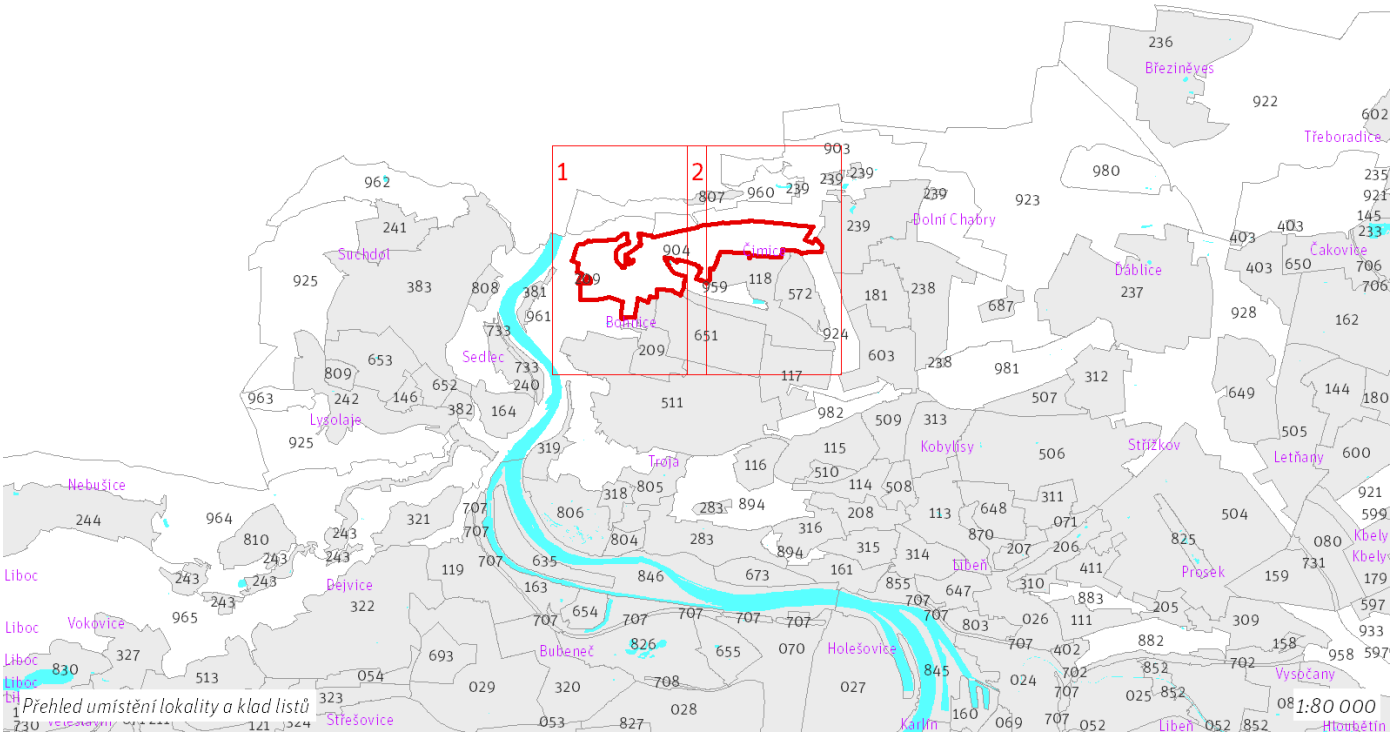

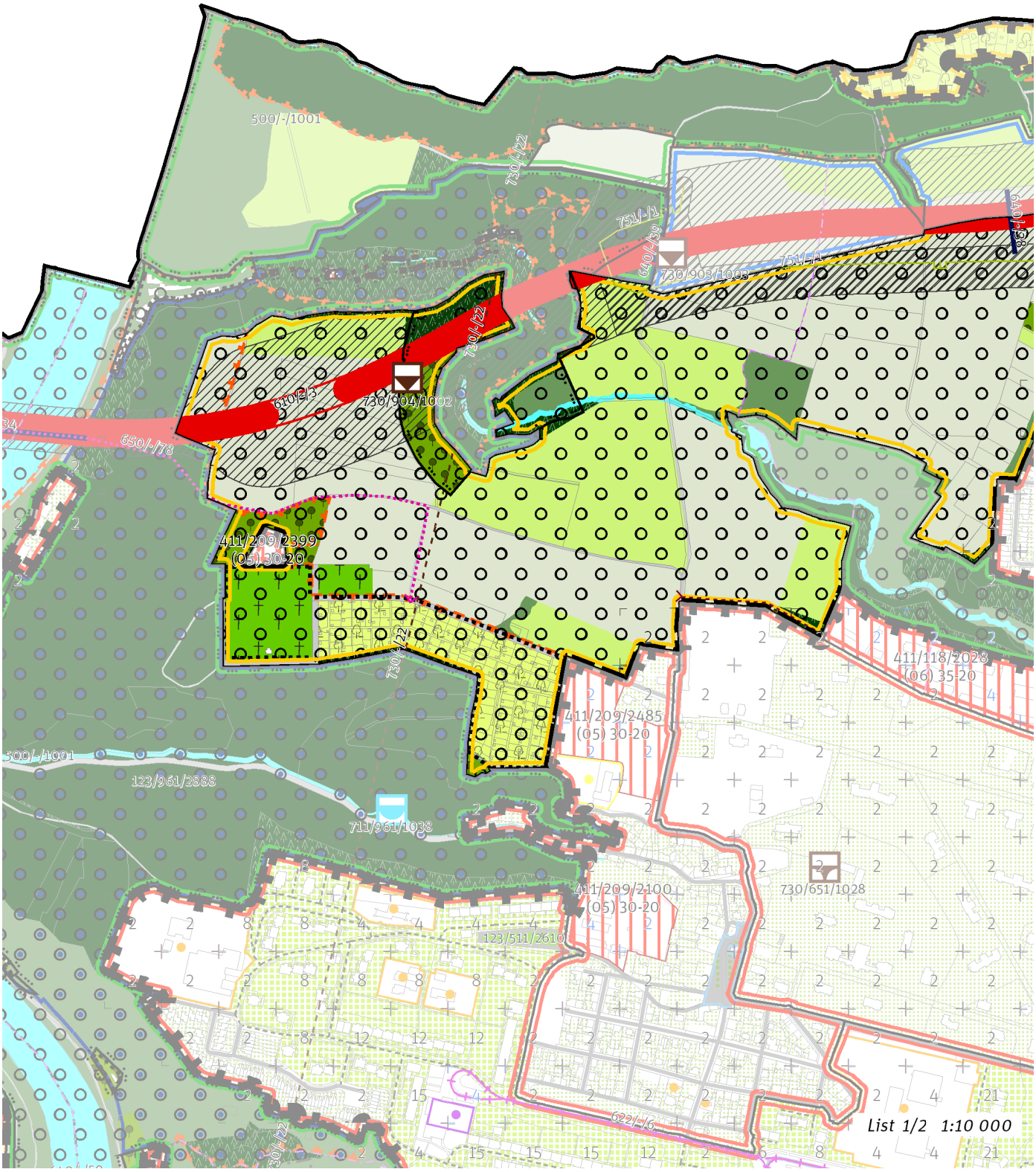
500/-/1001
730/-/22
751/-/1
640/-/39
730/903/1003
610/-/3
730/904/1002
650/-/78
411/209/2399
(05) 30-20
411/118/2028
(06) 35-20
411/209/2485
(05) 30-20
123/961/2888
711/961/1038
411/209/2100
(05) 30-20
730/651/1028
123/511/2610
622/-/6
List 1/2 1:10 000

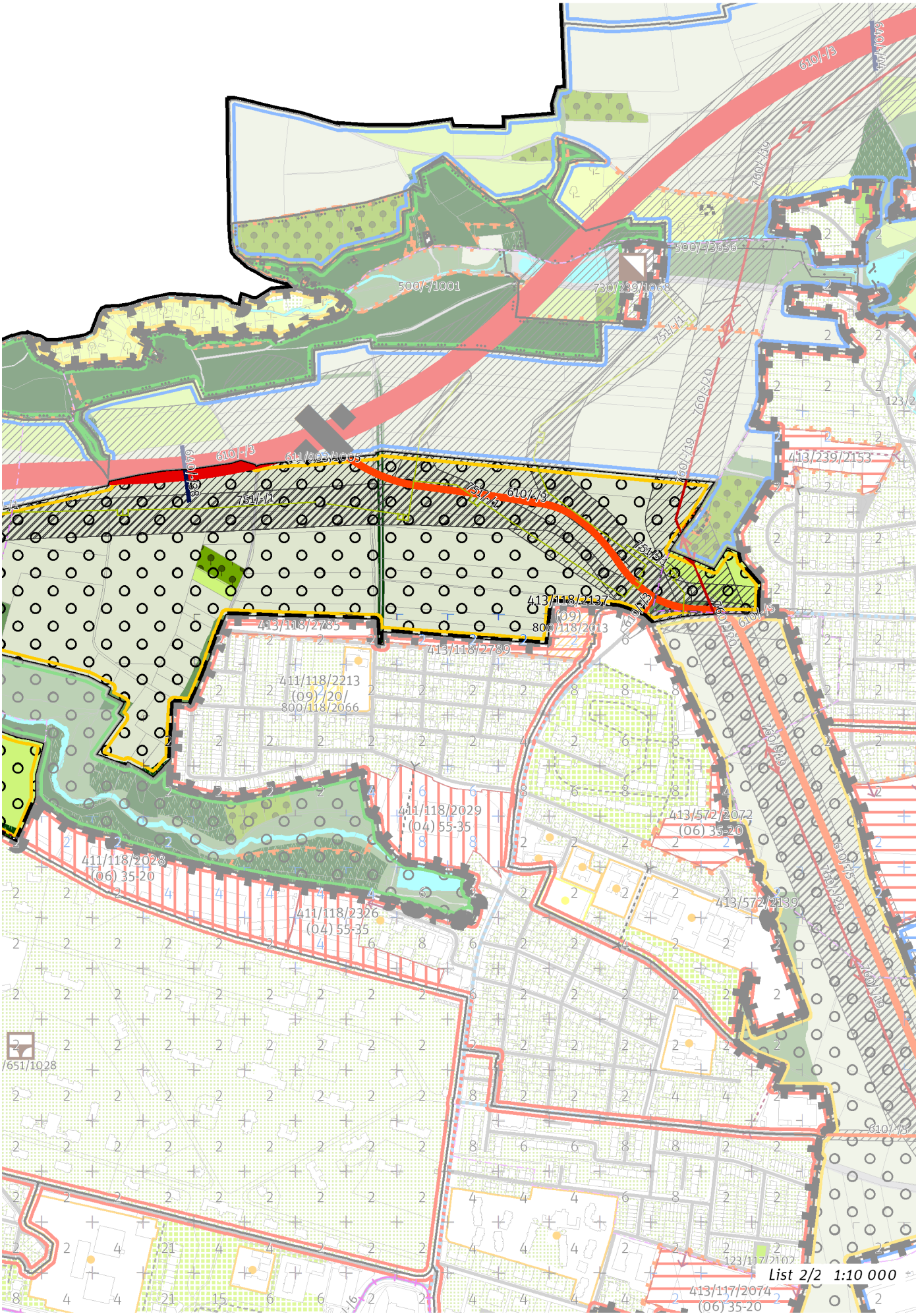
610/-/3
640/-/44
760/-/19
500/-/3656
500/-/1001
730/239/1068
751/-/1
760/-/20
123/2
413/239/2153
611/903/1005
640/-/38
751/-/1
610/-/3
413/118/2137
(09)
800/118/2013
413/118/2785
413/118/2789
411/118/2213
(09)-/20/
800/118/2066
411/118/2029
(04) 55-35
413/572/2072
(06) 35-20
411/118/2028
(06) 35-20
411/118/2326
(04) 55-35
413/572/2139
/651/1028
610/-/5
123/117/2102
413/117/2074
(06) 35-20
List 2/2 1:10 000

100 / OTEVŘENÁ KRAJINA

Lokalita je součástí krajinného rozhraní.
-> Krajinné rozhraní a krajinný park, čl. 109
-> (15) Leso–zemědělská krajina, čl. 55

Individuální regulativy nejsou stanoveny.

200 / VYSTAVĚNÉ PROSTŘEDÍ

Individuální regulativy nejsou stanoveny.

300 / VYUŽITÍ ÚZEMÍ

-> Nezastavitelná rekreační lokalita, čl. 65
Individuální regulativy nejsou stanoveny.

400 / STABILITA A MÍRA VYUŽITÍ ÚZEMÍ

-> Typy stability lokalit, čl. 69

Individuální regulativy nejsou stanoveny.

500 / KRAJINNÁ INFRASTRUKTURA

Skladebné části ÚSES
500/-/1001 NRBC Údolí Vltavy — v přesných hranicích
-> Územní systém ekologické stability, čl. 113 - 116

600 / DOPRAVNÍ INFRASTRUKTURA

Při umisťování stavby 610/-/3 minimalizovat vliv na krajinotvorné prvky přírodního parku Drahaň – Troja.

Systém pozemních komunikací
610/-/3 Pražský okruh, stavba č. 519 (Suchdol - Březiněves) — návrh
610/-/5 Komunikační propojení Dopraváků - Spořická, navazující na Čimický přivaděč - Pražský okruh — návrh
611/903/1005 Mimoúrovňová křižovatka Čimice, součást Pražského okruhu — návrh
-> Systém pozemních komunikací, čl. 118 - 120

Bezmotorová doprava
640/-/38 Propojení přes Pražský okruh u Čimic — návrh
650/-/78 Cyklotrasa z Bohnic do Suchdola — návrh
-> Bezmotorová doprava, čl. 127 - 128

700 / TECHNICKÁ INFRASTRUKTURA

Odkanalizování území
730/-/22 Štolový přivaděč Drasty výtlak — územní rezerva
730/904/1002 Dešťová usazovací nádrž Bohnice I — návrh
-> Odkanalizování území, čl. 136

Zásobování plynem a ropovody
751/-/1 Vysokotlaký plynovod Bohnice - Čimice (Pražský okruh), přeložka — návrh
-> Zásobování plynem a ropovody, čl. 138

Zásobování elektrickou energií
760/-/19 Nadzemní elektrické vedení 400 kV Transformační stanice Sever - vedení V 410 — návrh
760/-/20 Nadzemní elektrické vedení 110 kV Transformační stanice Sever - Transformační stanice Třeboradice, přeložka — návrh
-> Zásobování elektrickou energií, čl. 139

800 / VEŘEJNÁ VYBAVENOST

Individuální regulativy nejsou stanoveny.

900 / VEŘEJNÝ ZÁJEM

Veřejně prospěšné stavby dopravní infrastruktury

910-610/-/3 Pražský okruh, stavba č. 519 (Suchdol - Březiněves)

910-610/-/5 Komunikační propojení Dopraváků - Spořická, navazující na Čimický přivaděč - Pražský okruh

Veřejně prospěšné stavby technické infrastruktury

910-730/904/1002 Dešťová usazovací nádrž Bohnice I

910-751/-/1 Vysokotlaký plynovod Bohnice - Čimice (Pražský okruh), přeložka

910-760/-/19 Nadzemní elektrické vedení 400 kV Transformační stanice Sever - vedení V 410

910-760/-/20 Nadzemní elektrické vedení 110 kV Transformační stanice Sever - Transformační stanice Třeboradice, přeložka

-> Veřejně prospěšné stavby, veřejně prospěšná opatření, stavby a opatření k zajišťování obrany a bezpečnost státu a plochy asanací, čl. 150 - 151

Navrhované veřejně prospěšné stavby, veřejně prospěšná opatření, stavby a opatření k zajišťování obrany a bezpečnost státu jsou vymezeny v grafické části ve výkrese Z 04.

907 / Zličín – Ruzyně

SPRÁVNÍ OBVOD
Praha 13, Praha 17, Praha 6

MĚSTSKÁ ČÁST
Praha 13, Praha 17, Praha 6, Praha-Zličín

KATASTRÁLNÍ ÚZEMÍ
Ruzyně, Řepy, Sobín, Třebonice, Zličín

ROZLOHA
255 ha

N ZASTAVITELNOST: nezastavitelná	**(15)** TYP STRUKTURY: leso-zemědělská krajina
/ R ZPŮSOB VYUŽITÍ: nezastavitelná rekreační	**[S]** MÍRA STABILITY: stabilizovaná

CÍLOVÝ CHARAKTER LOKALITY

Chránit a posilovat cílový charakter nezastavitelné, stabilizované, rekreační lokality Zličín – Ruzyně se strukturou leso-zemědělské krajiny. Lokalita je součástí krajiny vymezené v ZÚR s názvem Krajina Hostivické tabule.

Nezastavitelná stabilizovaná rekreační lokalita Zličín – Ruzyně je vymezena v plochém až mírně zvlněném reliéfu na západě území Prahy, v kontaktu s územím Středočeského kraje. Cílem vymezení je zachovat a posílit strukturu leso-zemědělské krajiny s významným rekreačním využitím, tedy v podrobnějším strukturálním členění s pestrou škálou ploch různého využití, při mírně převažujícím zemědělském určení.

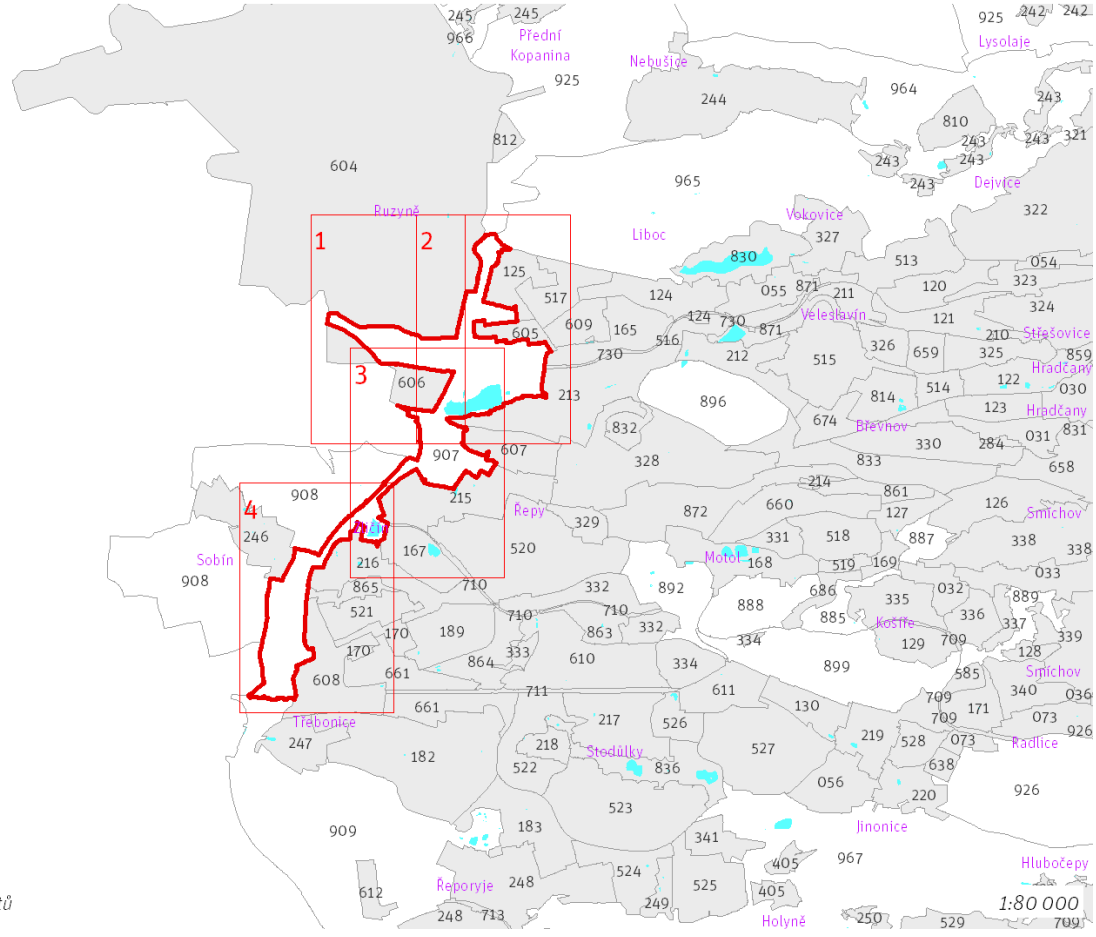

Přehled umístění lokality a klad listů

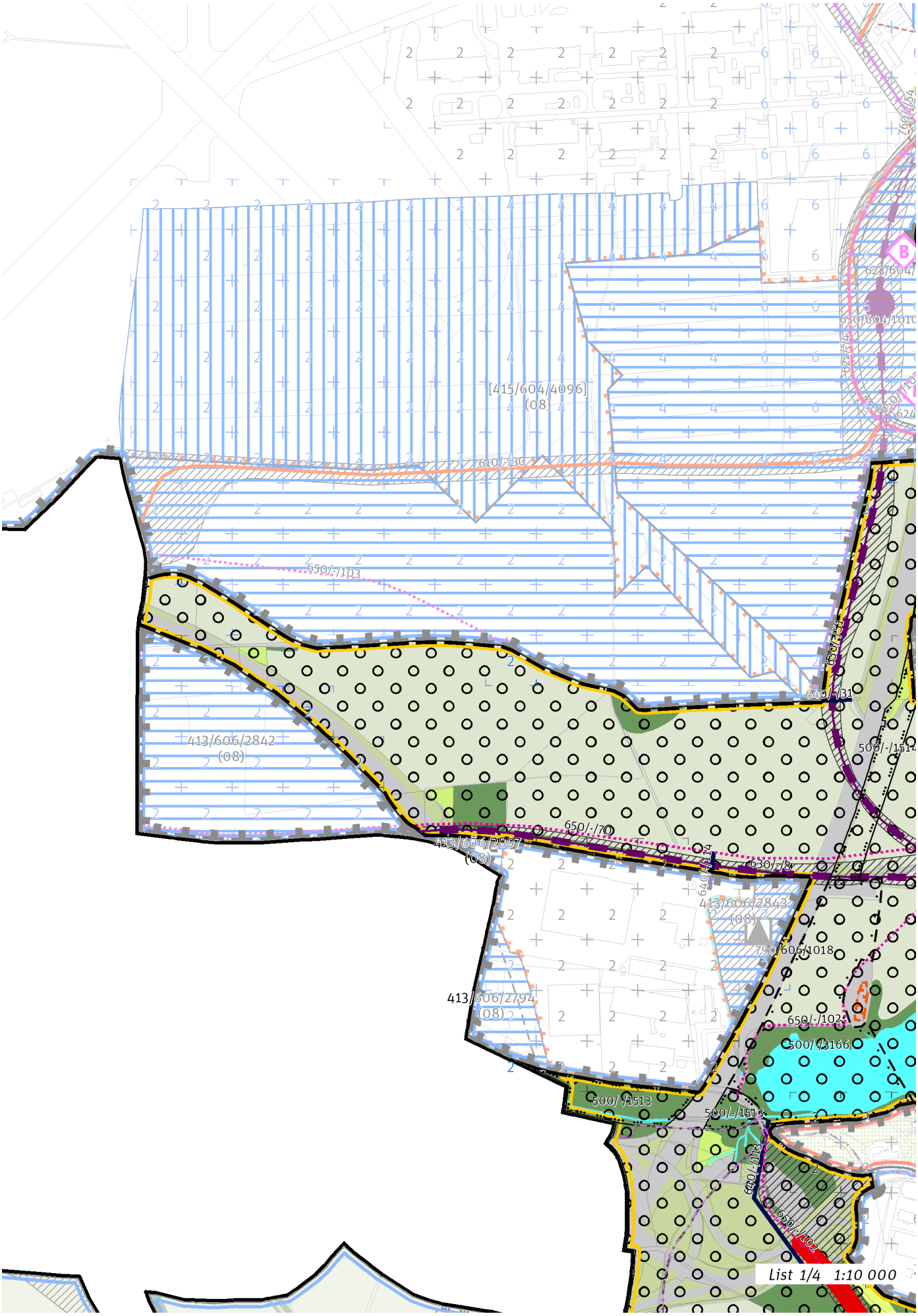
[415/604/4096]
(08)
610/-/30
650/-/103
413/606/2842
(08)
413/606/2897
(08)
650/-/70
630/-/8
413/606/2843
(08)
790/606/1018
413/606/2794
(08)
650/-/102
500/-/3166
500/-/1513
500/-/1513
640/-/31
630/-/51
500/-/1514
640/-/114
640/-/113
650/-/102
List 1/4 1:10 000

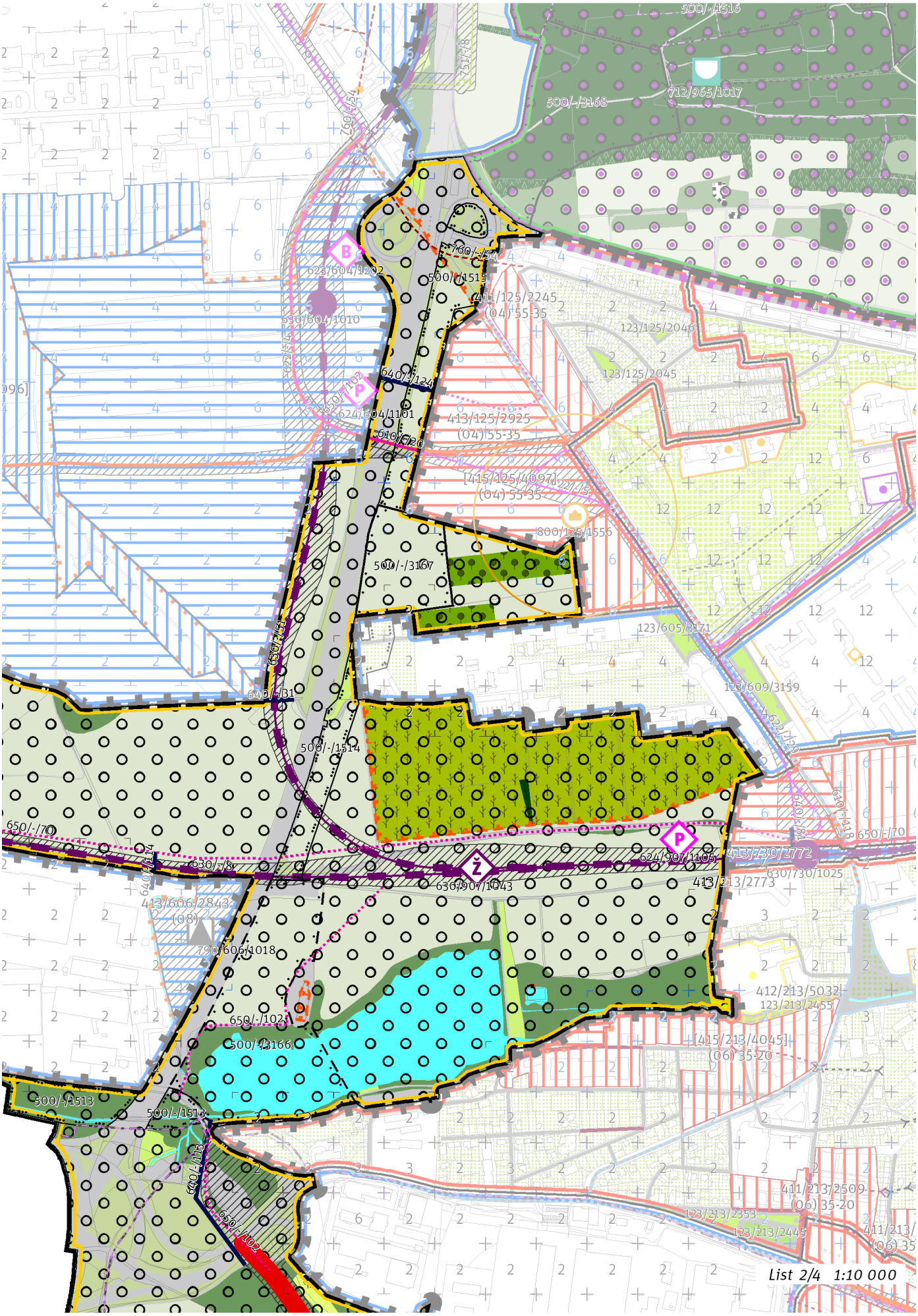
500/-/1516
712/965/1017
500/-/3168
760/-/54
623/604/1202
500/-/1515
411/125/2245
(04)55-35
630/604/1010
123/125/2046
123/125/2045
640/-/124
624/604/1101
413/125/2925
(04)55-35
610/-/20
[415/125/4097]
(04)55-35
800/125/1556
500/-/3167
123/605/3171
630/-/151
640/-/31
123/609/3159
500/-/1514
650/-/70
630/-/8
624/907/1105
630/907/1043
413/213/2773
630/730/1025
413/730/2772
650/-/70
413/606/2843
(08)
790/606/1018
412/213/5032
123/213/2455
650/-/102
500/-/3166
[415/213/4045]
(06)35-20
500/-/1513
500/-/1512
640/-/118
650/-/102
411/213/2509
(06)35-20
123/213/2353
123/213/2445
411/213/
(06)35
List 2/4 1:10 000

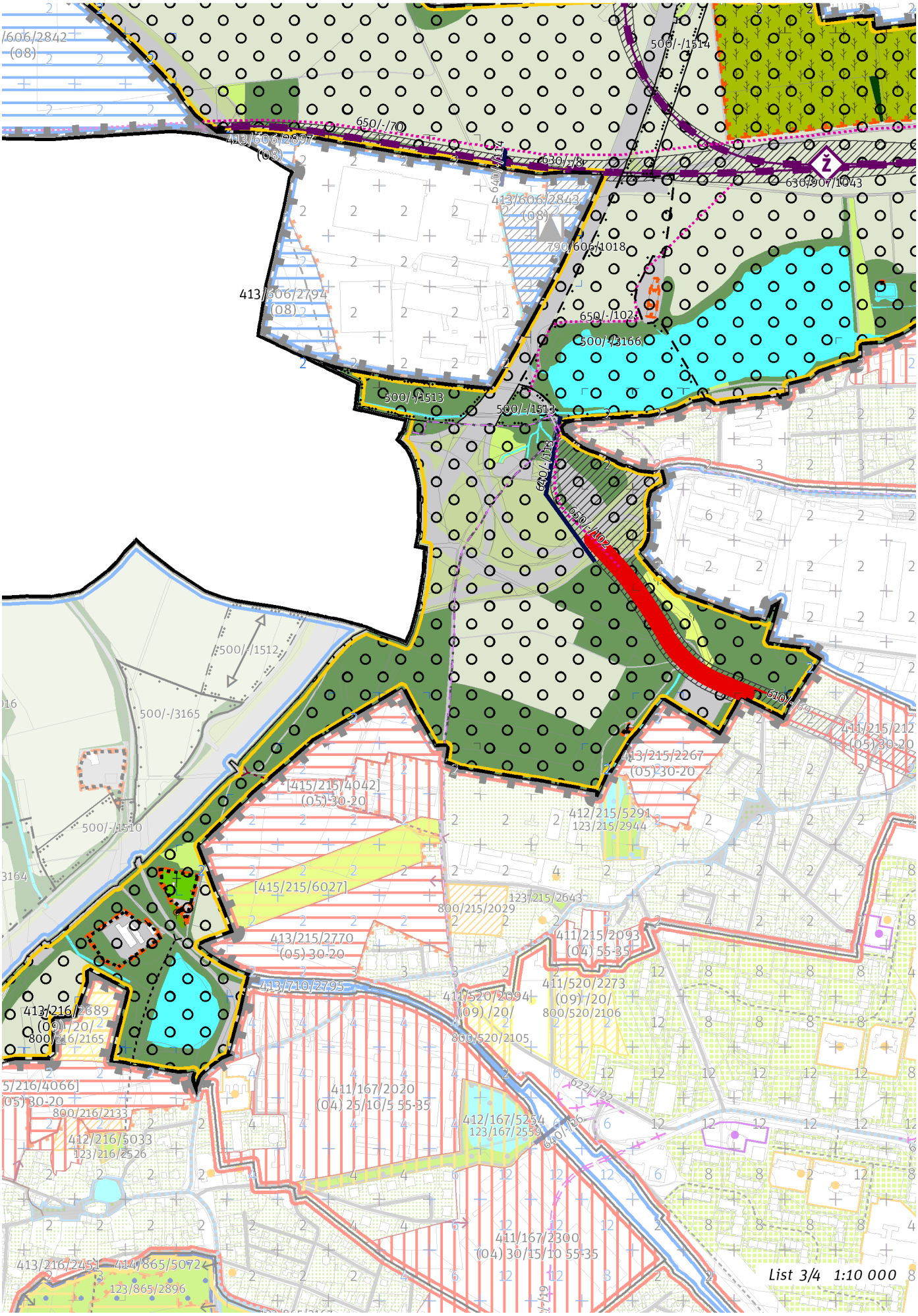
/606/2842
(08)
650/-/70
413/606/2837
(08)
630/-/8
630/907/1043
500/-/1514
413/606/2843
(08)
790/606/1018
413/606/2794
(08)
650/-/102
500/-/3166
500/-/1513
500/-/1513
640/-/118
650/-/102
500/-/1512
500/-/3165
500/-/1510
[415/215/4042]
(05) 30-20
[415/215/6027]
413/215/2770
(05) 30-20
413/710/2795
413/216/2689
(09) /20/
800/216/2165
800/216/2133
412/216/5033
123/216/2526
411/167/2020
(04) 25/10/5 55-35
412/167/5254
123/167/2559
411/167/2300
(04) 30/15/10 55-35
413/216/2451
414/865/5072
123/865/2896
413/215/2267
(05) 30-20
412/215/5291
123/215/2944
123/215/2643
800/215/2029
411/215/2093
(04) 55-35
411/520/2273
(09) /20/
800/520/2106
411/520/2094
(09) /20/
800/520/2105
411/215/212
(05) 30-20
List 3/4 1:10 000

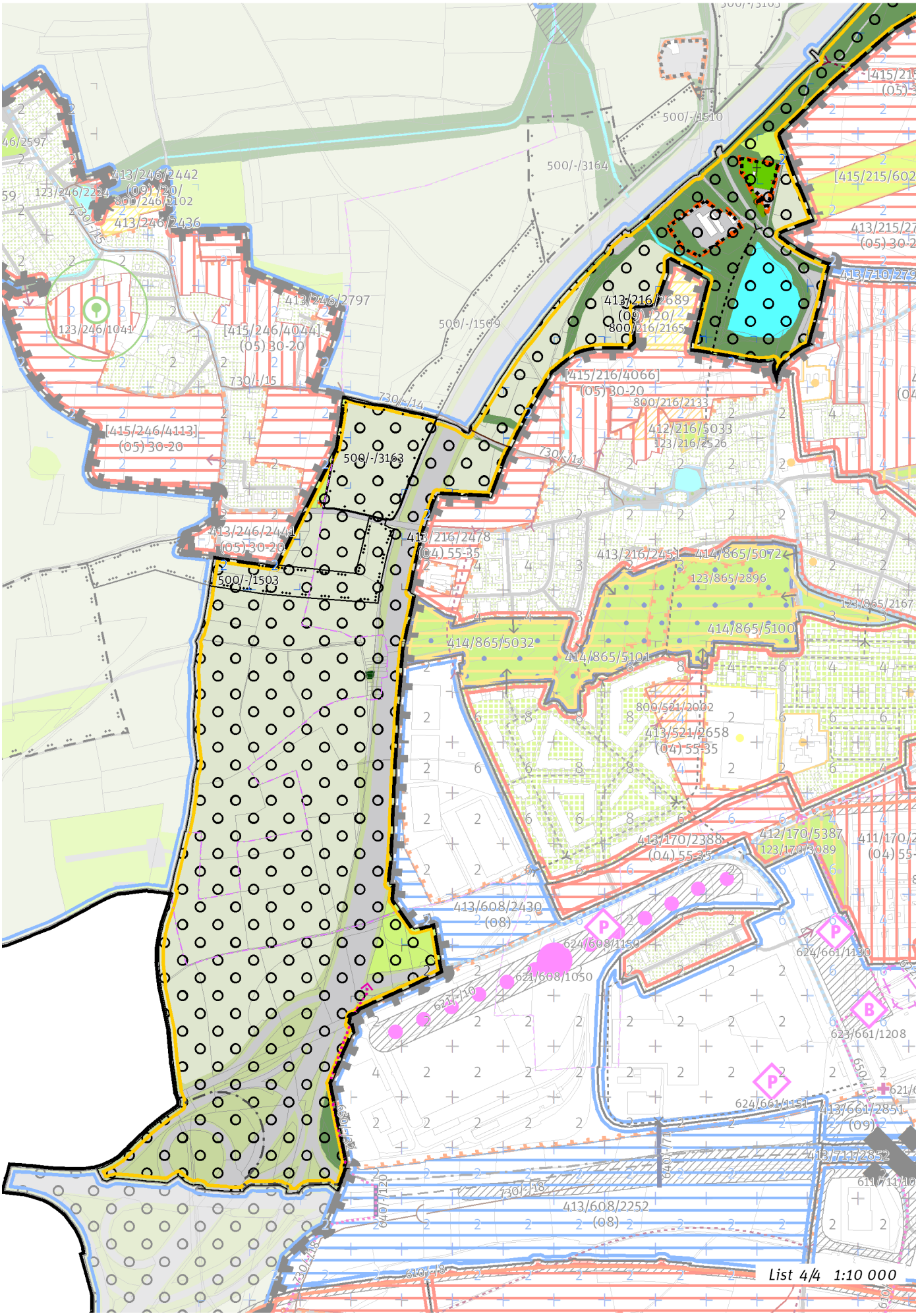
List 4/4 1:10 000

100 / OTEVŘENÁ KRAJINA

Lokalita je součástí krajinného rozhraní.
-> Krajinné rozhraní a krajinný park, čl. 109
-> (15) Leso–zemědělská krajina, čl. 55

Individuální regulativy nejsou stanoveny.

200 / VYSTAVĚNÉ PROSTŘEDÍ

Individuální regulativy nejsou stanoveny.

300 / VYUŽITÍ ÚZEMÍ

-> Nezastavitelná rekreační lokalita, čl. 65
Individuální regulativy nejsou stanoveny.

400 / STABILITA A MÍRA VYUŽITÍ ÚZEMÍ

-> Typy stability lokalit, čl. 69

Individuální regulativy nejsou stanoveny.

500 / KRAJINNÁ INFRASTRUKTURA

Skladebné části ÚSES
500/-/1503 NRBK Údolí Vltavy-K56 — v přesných hranicích
500/-/1513 NRBK Údolí Vltavy-K56 — v přesných hranicích
500/-/1514 NRBK Údolí Vltavy-K56 — v přesných hranicích
500/-/1515 NRBK Údolí Vltavy-K56 — v přesných hranicích
500/-/3163 LBC U nové silnice — v přesných hranicích
500/-/3166 LBC V Šancích — v prostoru k upřesnění, minimální velikost 3 ha
500/-/3167 LBC U výzkumného ústavu — v přesných hranicích
-> Územní systém ekologické stability, čl. 113 - 116

600 / DOPRAVNÍ INFRASTRUKTURA

Systém pozemních komunikací
610/-/20 Komunikační propojení Drnovská - K Letišti — návrh
610/-/69 Břevnovská radiála — návrh
-> Systém pozemních komunikací, čl. 118 - 120

Veřejná doprava / Tramvajová doprava
622/-/4 Tramvajová trať Dědinská - Dlouhá Míle - Terminál 3 - Prague Airport Park — návrh
-> Systém veřejné dopravy, čl. 121
-> Tramvajová doprava, čl. 123

Veřejná doprava / Záchytná parkoviště P+R
624/907/1105 Parkoviště P + R - Nádraží Ruzyně — návrh, minimální přípustná kapacita 240 stání
-> Systém veřejné dopravy, čl. 121
-> Záchytná parkoviště P+R, čl. 125

Železniční doprava
630/-/8 Železniční trať Praha – Kladno — návrh
630/907/1043 Odstavné koleje Ruzyně — návrh
-> Železniční doprava, čl. 126

Bezmotorová doprava
640/-/113 Propojení okolo MUK Jiviny při ústí Břevn. radiály — návrh
640/-/114 Lávka přes železnici u letiště — návrh
640/-/124 Propojení přes Pražský okruh na Dědině — návrh
640/-/31 Propojení přes trať na letiště — návrh
650/-/102 Cyklotrasa Ruzyně A 34 — návrh
650/-/32 Cyklotrasa za depem Zličín — návrh
650/-/70 Cyklotrasa promenáda nad Kladenskou tratí — návrh
-> Bezmotorová doprava, čl. 127 - 128

700 / TECHNICKÁ INFRASTRUKTURA

Odkanalizování území
730/-/14 Sběrač Sobín etapa I, kanalizace splašková výtlak, připojení – návrh
-> Odkanalizování území, čl. 136

Zásobování elektrickou energií
760/-/54 Kabelový tunel Ruzyně – návrh
-> Zásobování elektrickou energií, čl. 139

800 / VEŘEJNÁ VYBAVENOST

Individuální regulativy nejsou stanoveny.

900 / VEŘEJNÝ ZÁJEM

Veřejně prospěšné stavby dopravní infrastruktury
910-610/-/20 Komunikační propojení Drnovská - K Letišti
910-610/-/69 Břevnovská radiála
910-622/-/4 Tramvajová trať Dědinská - Dlouhá Míle - Terminál 3 - Prague Airport Park
910-624/907/1105 Parkoviště P + R - Nádraží Ruzyně
910-630/-/8 Železniční trať Praha – Kladno
910-630/907/1043 Odstavné koleje Ruzyně
910-640/-/113 Propojení okolo MUK Jiviny při ústí Břevn. radiály

Veřejně prospěšné stavby technické infrastruktury
910-730/-/14 Sběrač Sobín etapa I, kanalizace splašková výtlak, připojení
910-760/-/54 Kabelový tunel Ruzyně

-> Veřejně prospěšné stavby, veřejně prospěšná opatření, stavby a opatření k zajišťování obrany a bezpečnost státu a plochy asanací, čl. 150 - 151
Navrhované veřejně prospěšné stavby, veřejně prospěšná opatření, stavby a opatření k zajišťování obrany a bezpečnost státu jsou vymezeny v grafické části ve výkrese Z 04.

908 / Sobín – Ruzyně

SPRÁVNÍ OBVOD
Praha 17

MĚSTSKÁ ČÁST
Praha-Zličín

KATASTRÁLNÍ ÚZEMÍ
Sobín, Zličín

ROZLOHA
291 ha

N ZASTAVITELNOST: nezastavitelná	**(15)** TYP STRUKTURY: leso-zemědělská krajina
/ P ZPŮSOB VYUŽITÍ: nezastavitelná produkční	**[S]** MÍRA STABILITY: stabilizovaná

CÍLOVÝ CHARAKTER LOKALITY

Chránit a posilovat cílový charakter nezastavitelné, stabilizované, produkční lokality Sobín – Ruzyně se strukturou leso-zemědělské krajiny. Lokalita je součástí krajiny vymezené v ZÚR s názvem Krajina Hostivické tabule.

Nezastavitelná stabilizovaná produkční lokalita Sobín – Ruzyně je vymezena v plochém až mírně zvlněném reliéfu na západě území Prahy, v kontaktu s územím Středočeského kraje. Cílem vymezení je posílit strukturu leso-zemědělské krajiny, tedy v podrobnějším strukturálním členění s pestrou škálou ploch různého využití, při převažujícím zemědělském určení.

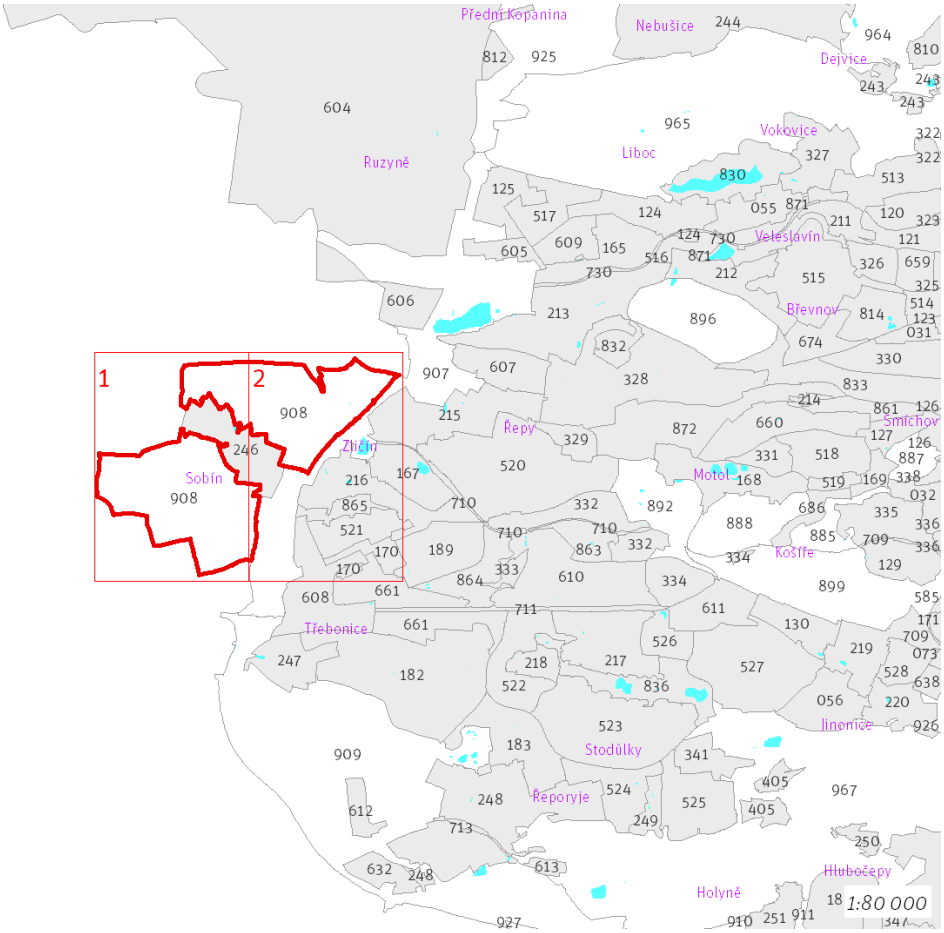

Přehled umístění lokality a klad listů

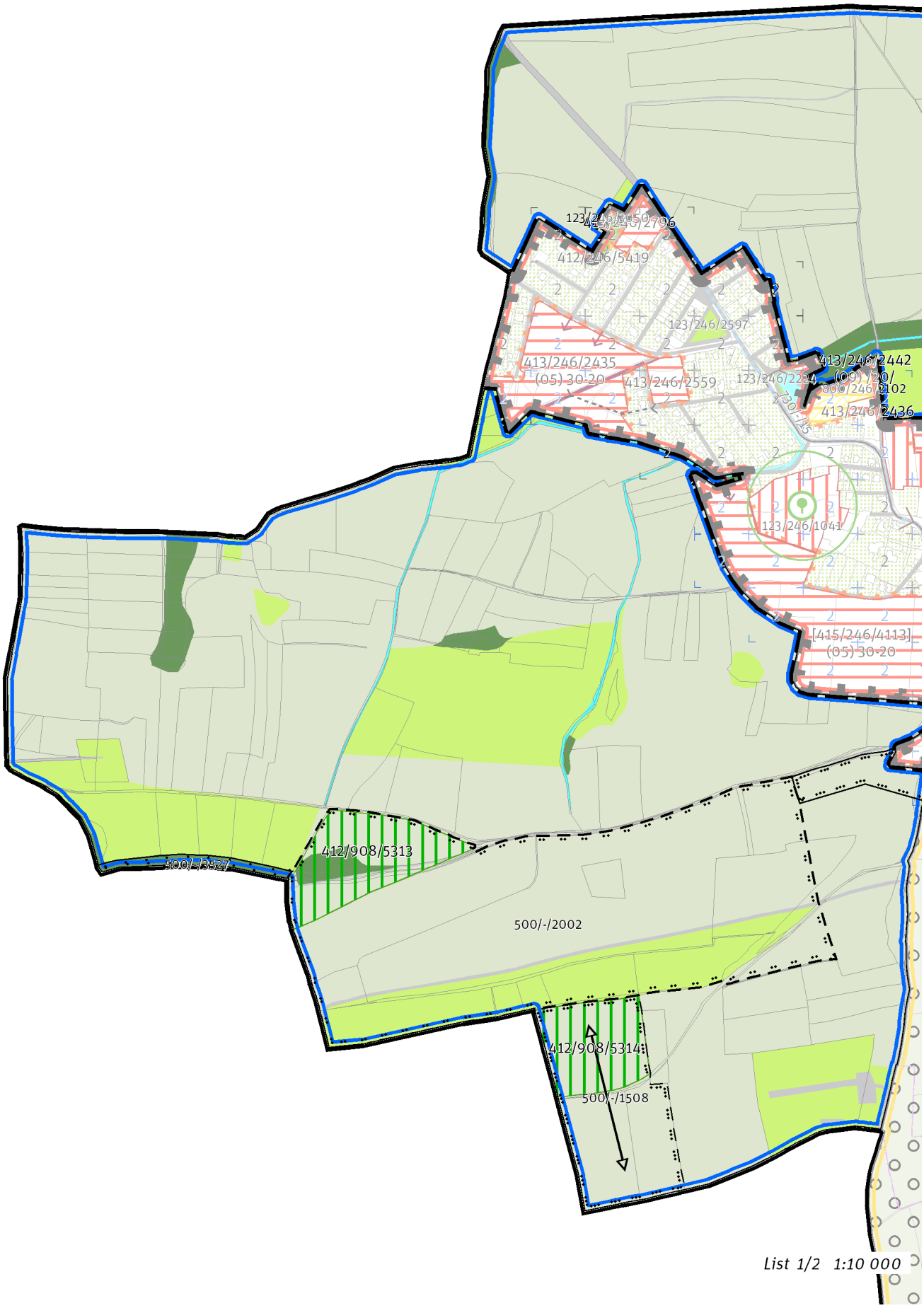
123/246/2706
412/246/5419
123/246/2597
413/246/2435
(05) 30-20
413/246/2559
123/246/2224
413/246/2442
(09) 20/
800/246/2102
413/246/2436
123/246/1041
[415/246/4113]
(05) 30-20
412/908/5313
500/-/3527
500/-/2002
412/908/5314
500/-/1508
List 1/2 1:10 000

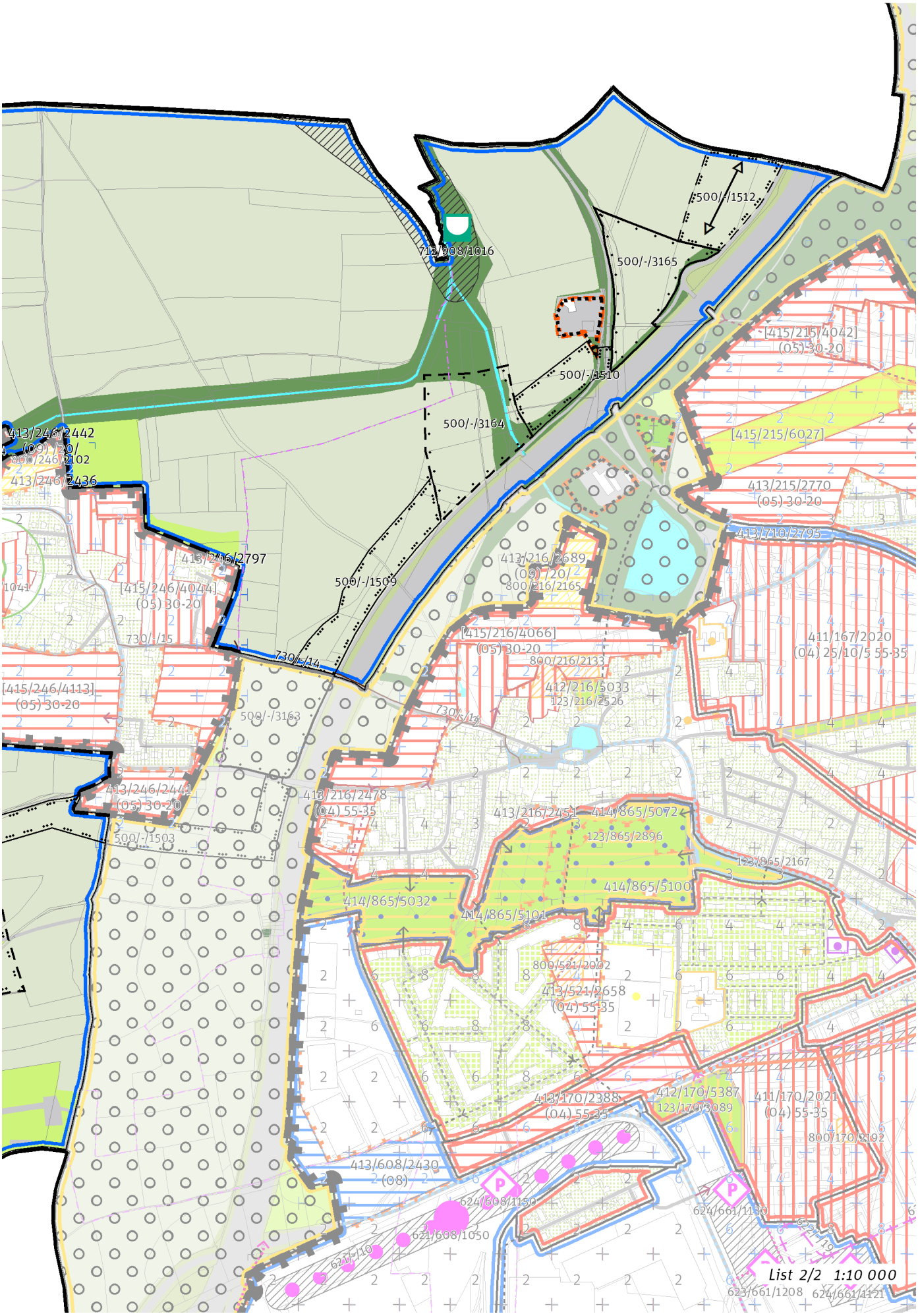
712/908/1016
500/-/1512
500/-/3165
500/-/1510
500/-/3164
413/246/2442
(09) 720/
800/246/2102
413/246/2436
413/246/2797
500/-/1509
730/-/15
730/-/14
[415/246/4044]
(05) 30-20
[415/246/4113]
(05) 30-20
500/-/3163
413/246/2441
(05) 30-20
500/-/1503
[415/215/4042]
(05) 30-20
[415/215/6027]
413/215/2770
(05) 30-20
413/710/2795
413/216/2689
(09) 720/
800/216/2165
[415/216/4066]
(05) 30-20
800/216/2133
412/216/5033
123/216/2526
411/167/2020
(04) 25/10/5 55-35
730/-/13
413/216/2478
(04) 55-35
413/216/2451
414/865/5072
123/865/2896
123/865/2167
414/865/5100
414/865/5032
414/865/5101
800/521/2002
413/521/2658
(04) 55-35
413/170/2388
(04) 55-35
412/170/5387
123/170/3089
411/170/2021
(04) 55-35
800/170/2192
413/608/2430
(08)
624/608/1150
621/608/1050
621/-/10
624/661/1130
621/-/19
623/661/1208
624/661/1121
List 2/2 1:10 000

100 / OTEVŘENÁ KRAJINA

-> (15) Leso–zemědělská krajina, čl. 55

Individuální regulativy nejsou stanoveny.

200 / VYSTAVĚNÉ PROSTŘEDÍ

Individuální regulativy nejsou stanoveny.

300 / VYUŽITÍ ÚZEMÍ

-> Nezastavitelná produkční lokalita, čl. 67

Individuální regulativy nejsou stanoveny.

400 / STABILITA A MÍRA VYUŽITÍ ÚZEMÍ

-> Typy stability lokalit, čl. 69

Nezastavitelné transformační a rozvojové plochy

Transformační plocha **412/908/5314** o rozloze 30369 m^2
Způsob využití: přírodní
Cílová charakteristika plochy: les na lesních pozemcích

Transformační plocha **412/908/5313** o rozloze 38937 m^2
Způsob využití: přírodní
Cílová charakteristika plochy: les na lesních pozemcích

500 / KRAJINNÁ INFRASTRUKTURA

Skladebné části ÚSES

500/-/1503 NRBK Údolí Vltavy-K56 — v přesných hranicích
500/-/1508 NRBK Údolí Vltavy-K56 — v prostoru k upřesnění, minimální šířka 40 m
500/-/1509 NRBK Údolí Vltavy-K56 — v přesných hranicích
500/-/1510 NRBK Údolí Vltavy-K56 — v přesných hranicích
500/-/1512 NRBK Údolí Vltavy-K56 — v prostoru k upřesnění, minimální šířka 40 m
500/-/2002 RBC Sobín — v prostoru k upřesnění, minimální velikost 30 ha
500/-/3164 LBC Na kalku — v prostoru k upřesnění, minimální velikost 3 ha
500/-/3165 LBC U Šnircha — v přesných hranicích
500/-/3527 LBK Sobín - Chrášťany — v přesných hranicích
-> Územní systém ekologické stability, čl. 113 - 116

600 / DOPRAVNÍ INFRASTRUKTURA

Individuální regulativy nejsou stanoveny.

700 / TECHNICKÁ INFRASTRUKTURA

Protipovodňová ochrana

712/908/1016 Poldr (suchá nádrž) Zličín — návrh
-> Protipovodňová ochrana a opatření, čl. 133

Odkanalizování území

730/-/14 Sběrač Sobín etapa I, kanalizace splašková výtlak, připojení — návrh
-> Odkanalizování území, čl. 136

800 / VEŘEJNÁ VYBAVENOST

Individuální regulativy nejsou stanoveny.

900 / VEŘEJNÝ ZÁJEM

Veřejně prospěšné stavby technické infrastruktury

910-712/908/1016 Poldr (suchá nádrž) Zličín

910-730/-/14 Sběrač Sobín etapa I, kanalizace splašková výtlak, připojení

-> Veřejně prospěšné stavby, veřejně prospěšná opatření, stavby a opatření k zajišťování obrany a bezpečnost státu a plochy asanací, čl. 150 - 151

Navrhované veřejně prospěšné stavby, veřejně prospěšná opatření, stavby a opatření k zajišťování obrany a bezpečnost státu jsou vymezeny v grafické části ve výkrese Z 04.

909 / Zličín – Řeporyje

SPRÁVNÍ OBVOD
Praha 13, Praha 5

MĚSTSKÁ ČÁST
Praha 13, Praha-Řeporyje, Praha-Slivenec

KATASTRÁLNÍ ÚZEMÍ
Holyně, Řeporyje, Stodůlky, Třebonice

ROZLOHA
432 ha

N ZASTAVITELNOST: nezastavitelná	**(15)** TYP STRUKTURY: leso-zemědělská krajina
/ P ZPŮSOB VYUŽITÍ: nezastavitelná produkční	**[S]** MÍRA STABILITY: stabilizovaná

CÍLOVÝ CHARAKTER LOKALITY

Chránit a posilovat cílový charakter nezastavitelné, stabilizované, produkční lokality Zličín – Řeporyje se strukturou leso-zemědělské krajiny. Lokalita je součástí krajiny vymezené v ZÚR s názvem Krajina Třebotovské plošiny.

Nezastavitelná stabilizovaná produkční lokalita Zličín - Řeporyje je vymezena v plochém až mírně zvlněném reliéfu na západě území Prahy, v kontaktu s územím Středočeského kraje. Cílem vymezení je posílit strukturu leso-zemědělské krajiny, tedy v podrobnějším strukturálním členění s pestrou škálou ploch různého využití, při převažujícím zemědělském určení.

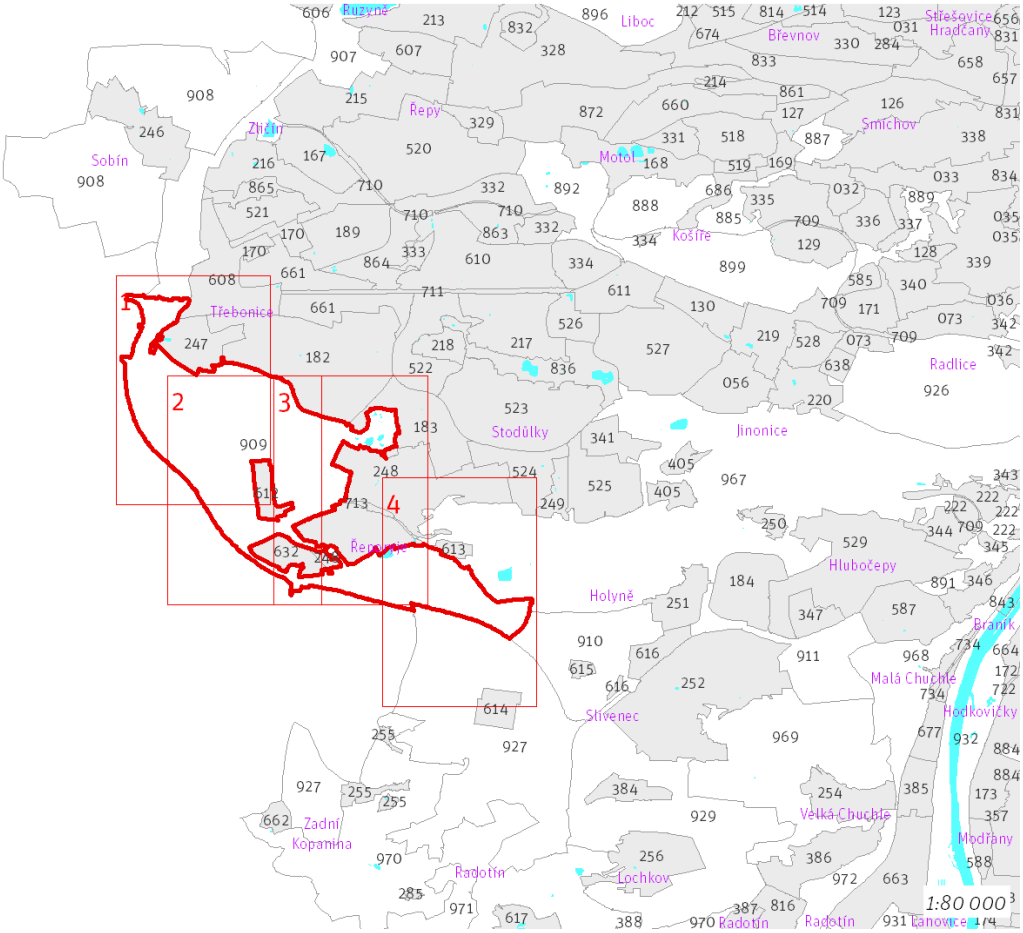

Přehled umístění lokality a klad listů

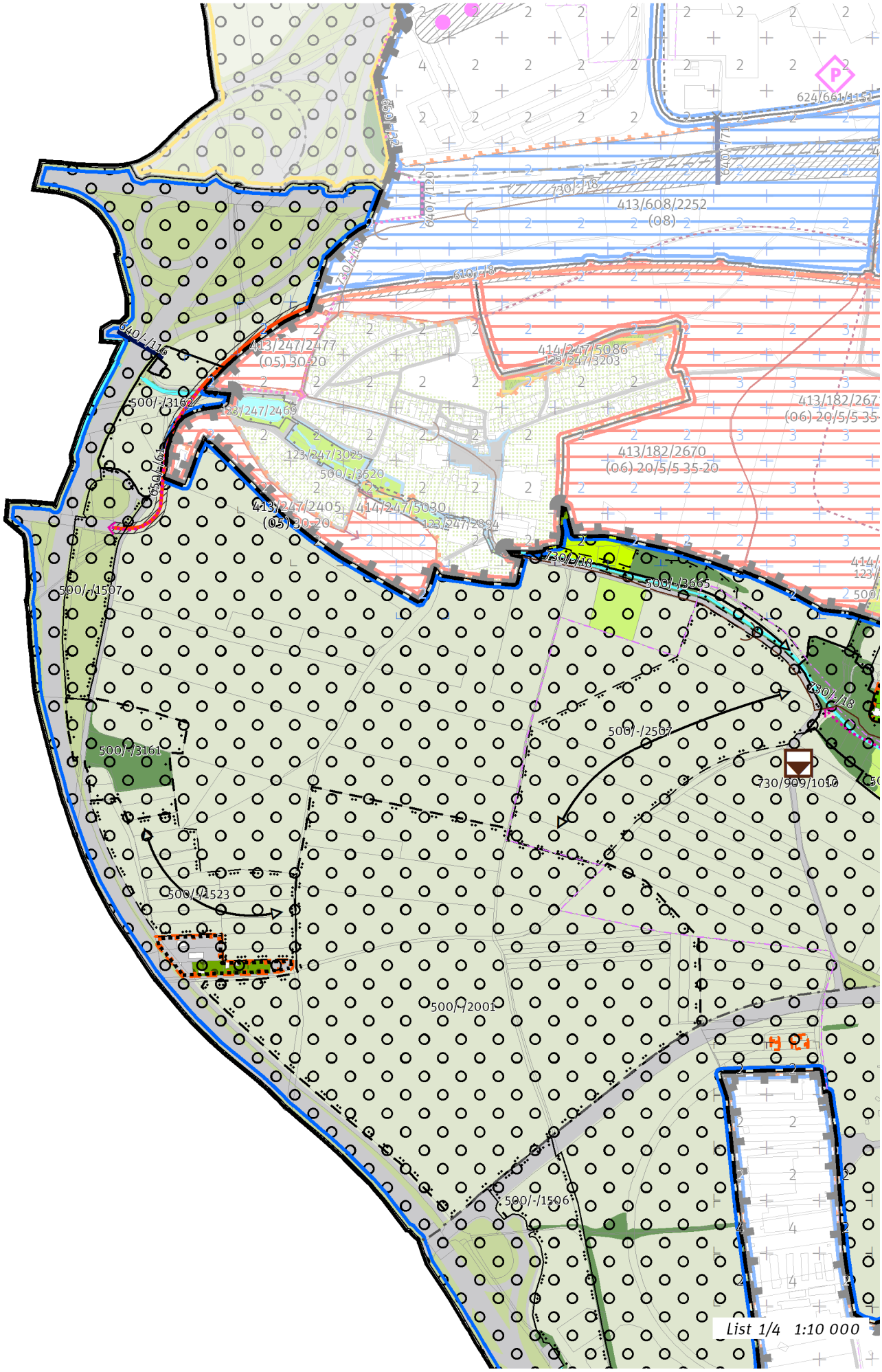
624/661/1151
650/-/32
640/-/120
730/-/18
413/608/2252
(08)
610/-/8
640/-/116
413/247/2477
(05) 30-20
414/247/5086
123/247/3203
500/-/3162
123/247/2469
413/182/267
(06) 20/5/5 35
123/247/3025
500/-/3620
413/182/2670
(06) 20/5/5 35-20
650/-/61
413/247/2405
(05) 30-20
414/247/5030
123/247/2894
500/-/3665
500/-/1507
500/-/2507
500/-/3161
730/909/1010
500/-/1523
500/-/2001
500/-/1506
List 1/4 1:10 000

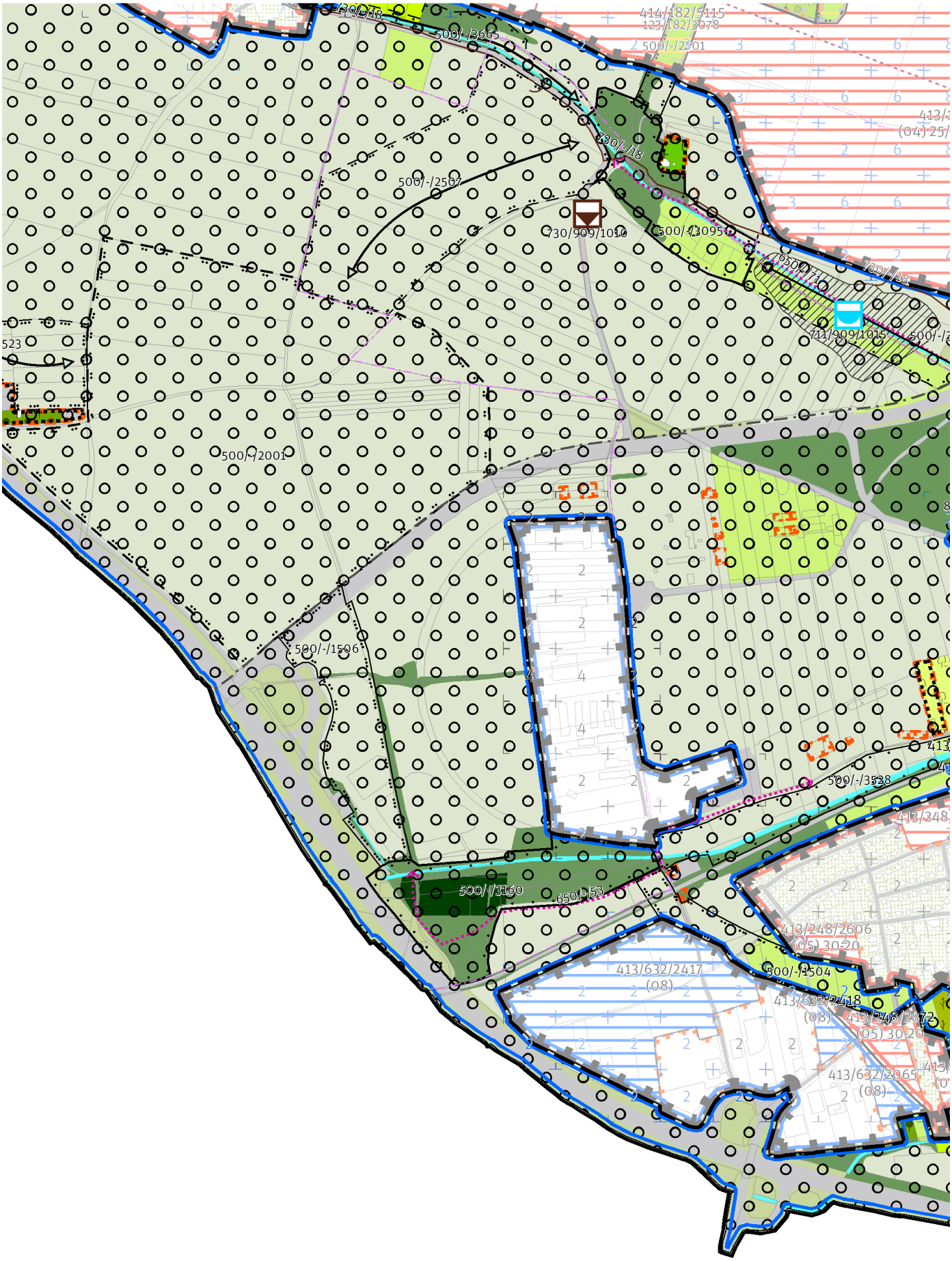

List 2/4 1:10 000

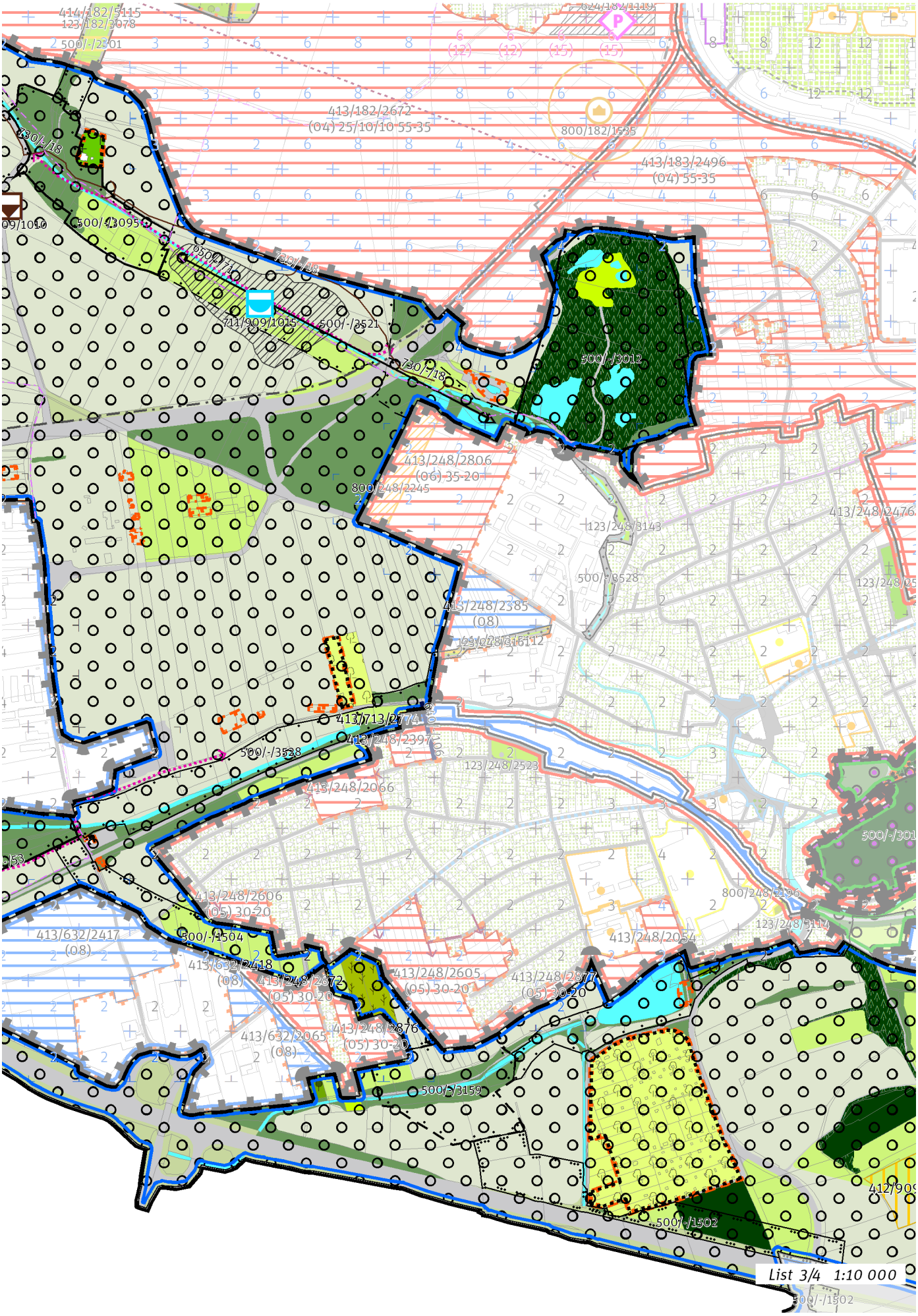
414/182/5115
123/182/3078
500/-/2301
413/182/2672
(04) 25/10/10 55-35
800/182/1535
413/183/2496
(04) 55-35
730/-/18
500/-/3095
650/-/1
711/909/1015
500/-/3521
500/-/3012
413/248/2806
(06) 35-20
800/248/2245
123/248/3143
413/248/2476
500/-/3528
413/248/2385
(08)
413/713/2774
413/248/2397
500/-/3528
123/248/2523
413/248/2066
500/-/301
413/248/2606
(05) 30-20
800/248/2196
123/248/3114
413/632/2417
(08)
500/-/1504
413/632/2418
(08)
413/248/2872
(05) 30-20
413/248/2605
(05) 30-20
413/248/2877
(05) 30-20
413/248/2054
413/632/2065
(08)
413/248/2876
(05) 30-20
500/-/3159
500/-/1502
List 3/4 1:10 000

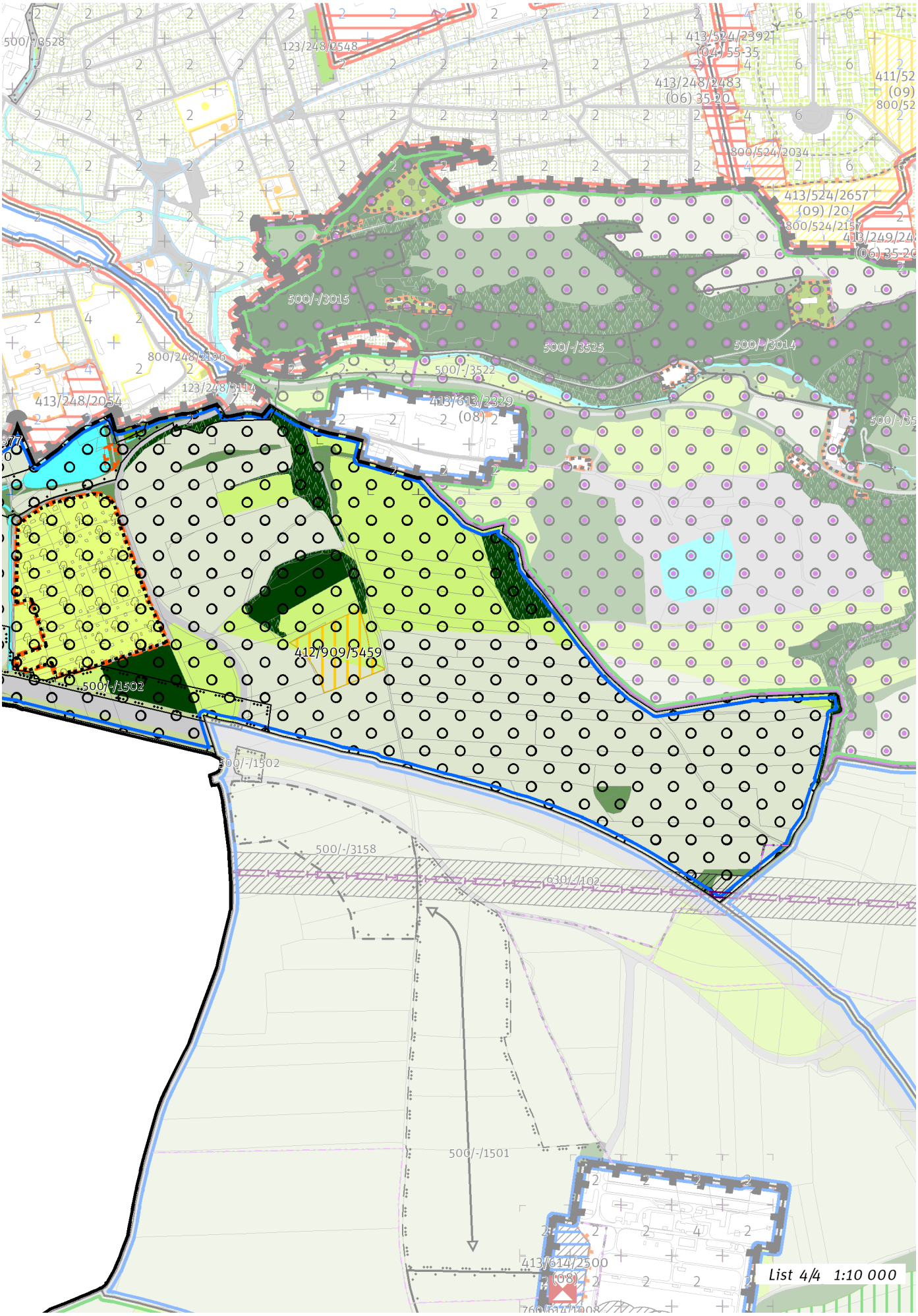
500/-/3528
123/248/2548
413/524/2392
(04) 55-35
413/248/2483
(06) 35-20
411/52
(09)
800/52
800/524/2034
413/524/2657
(09) /20/
800/524/2157
413/249/248
(06) 35-20
500/-/3015
500/-/3525
500/-/3014
800/248/2196
123/248/3114
500/-/3522
413/248/2054
413/613/2329
(08)
500/-/35
412/909/5459
500/-/1502
500/-/1502
500/-/3158
630/-/102
500/-/1501
413/614/2500
(08)
List 4/4 1:10 000

100 / OTEVŘENÁ KRAJINA

Lokalita je součástí krajinného rozhraní.
-> Krajinné rozhraní a krajinný park, čl. 109
-> (15) Leso–zemědělská krajina, čl. 55

Individuální regulativy nejsou stanoveny.

200 / VYSTAVĚNÉ PROSTŘEDÍ

Individuální regulativy nejsou stanoveny.

300 / VYUŽITÍ ÚZEMÍ

-> Nezastavitelná produkční lokalita, čl. 67
Individuální regulativy nejsou stanoveny.

400 / STABILITA A MÍRA VYUŽITÍ ÚZEMÍ

-> Typy stability lokalit, čl. 69

Nezastavitelné transformační a rozvojové plochy

Transformační plocha **412/909/5459** o rozloze 15920 m²
Způsob využití: rekreační
Vyznačením transformační plochy je vyjádřen požadavek na určení konkrétní cílové plochy podrobnějšího strukturálního členění otevřené krajiny louka a pastvina, ovocný sad, jiná plocha přírodě blízká. Možnost umístění nových staveb omezuje poloha v nezastavitelném území a poloha v Přírodním parku Prokopské a Dalejské údolí (Nařízení hl. m. Prahy č. 10/2014, § 15 odst. 2).

500 / KRAJINNÁ INFRASTRUKTURA

Skladebné části ÚSES
500/-/1502 NRBK Údolí Vltavy-K56 — v přesných hranicích
500/-/1504 NRBK Údolí Vltavy-K56 — v přesných hranicích
500/-/1506 NRBK Údolí Vltavy-K56 — v přesných hranicích
500/-/1507 NRBK Údolí Vltavy-K56 — v přesných hranicích
500/-/1523 NRBK Údolí Vltavy-K56 — v prostoru k upřesnění, minimální šířka 40 m
500/-/2001 RBC Třebonice — v prostoru k upřesnění, minimální velikost 30 ha
500/-/2501 RBK Třebonice - K56 — v přesných hranicích
500/-/2507 RBK Třebonice - K56 — v prostoru k upřesnění, minimální šířka 40 m
500/-/3012 LBC Řepora — v přesných hranicích
500/-/3095 LBC Krteň — v přesných hranicích
500/-/3159 LBC Matouška — v prostoru k upřesnění, minimální velikost 3 ha
500/-/3160 LBC Jinočanský potok — v přesných hranicích
500/-/3161 LBC V Horkách — v prostoru k upřesnění, minimální velikost 3 ha
500/-/3162 LBC Na horkách — v přesných hranicích
500/-/3521 LBK Dalejský potok — v prostoru k upřesnění, minimální šířka 20 m
500/-/3522 LBK Prokopské, Dalejské údolí — v přesných hranicích
500/-/3528 LBK Jinočanský potok, Dalejský potok — v přesných hranicích
500/-/3665 LBK Dalejský potok — v prostoru k upřesnění, minimální šířka 20 m
-> Územní systém ekologické stability, čl. 113 - 116

600 / DOPRAVNÍ INFRASTRUKTURA

Systém pozemních komunikací
610/-/8 Komunikace Západního města "V71","V72" — návrh
-> Systém pozemních komunikací, čl. 118 - 120

Železniční doprava
630/-/102 Západní vstup Rychlého spojení — návrh
-> Železniční doprava, čl. 126

Bezmotorová doprava
640/-/106 Propojení přes železnici v Řeporyjích — návrh
640/-/116 Lávka přes Pražský okruh u Třebonic — návrh
650/-/32 Cyklotrasa za depem Zličín — návrh

650/-/53 Cyklotrasa u Pražského okruhu u Řeporyj — návrh
650/-/61 Cyklotrasa na Chrášťany — návrh
650/-/71 Cyklotrasa podél Dalejského potoka — návrh
-> Bezmotorová doprava, čl. 127 - 128

700 / TECHNICKÁ INFRASTRUKTURA

Vodní toky a vodní plochy
711/909/1015 Vodní plocha N7 — návrh
-> Povrchové vody, čl. 132

Odkanalizování území
730/-/18 Sběrač Třebonice, kanalizace splašková gravitační, prodloužení — návrh
730/909/1010 Dešťová usazovací nádrž Řeporyje I — návrh
-> Odkanalizování území, čl. 136

800 / VEŘEJNÁ VYBAVENOST

Individuální regulativy nejsou stanoveny.

900 / VEŘEJNÝ ZÁJEM

Veřejně prospěšné stavby dopravní infrastruktury
910-610/-/151 Zkapacitnění Pražského okruhu, stavba č. 515
910-610/-/8 Komunikace Západního města "V71","V72"
910-630/-/102 Západní vstup Rychlého spojení
910-640/-/116 Lávka přes Pražský okruh u Třebonic

Veřejně prospěšné stavby technické infrastruktury
910-711/909/1015 Vodní plocha N7
910-730/-/18 Sběrač Třebonice, kanalizace splašková gravitační, prodloužení
910-730/909/1010 Dešťová usazovací nádrž Řeporyje I

-> Veřejně prospěšné stavby, veřejně prospěšná opatření, stavby a opatření k zajišťování obrany a bezpečnost státu a plochy asanací, čl. 150 - 151
Navrhované veřejně prospěšné stavby, veřejně prospěšná opatření, stavby a opatření k zajišťování obrany a bezpečnost státu jsou vymezeny v grafické části ve výkrese Z 04.

910 / Holyně – Slivenec

SPRÁVNÍ OBVOD
Praha 13, Praha 5

MĚSTSKÁ ČÁST
Praha-Řeporyje, Praha-Slivenec

KATASTRÁLNÍ ÚZEMÍ
Holyně, Řeporyje, Slivenec

ROZLOHA
105 ha

N ZASTAVITELNOST: nezastavitelná	**(15)** TYP STRUKTURY: leso-zemědělská krajina
/ P ZPŮSOB VYUŽITÍ: nezastavitelná produkční	**[S]** MÍRA STABILITY: stabilizovaná

CÍLOVÝ CHARAKTER LOKALITY

Chránit a posilovat cílový charakter nezastavitelné, stabilizované, produkční lokality Holyně – Slivenec se strukturou leso-zemědělské krajiny. Lokalita je součástí krajiny vymezené v ZÚR s názvem Krajina Třebotovské plošiny.

Nezastavitelná stabilizovaná produkční lokalita Holyně - Slivenec je vymezena v plochém až mírně zvlněném reliéfu na západě území Prahy. Cílem vymezení je posílit strukturu leso-zemědělské krajiny, tedy v podrobnějším strukturálním členění s pestrou škálou ploch různého využití, při převažujícím zemědělském určení.

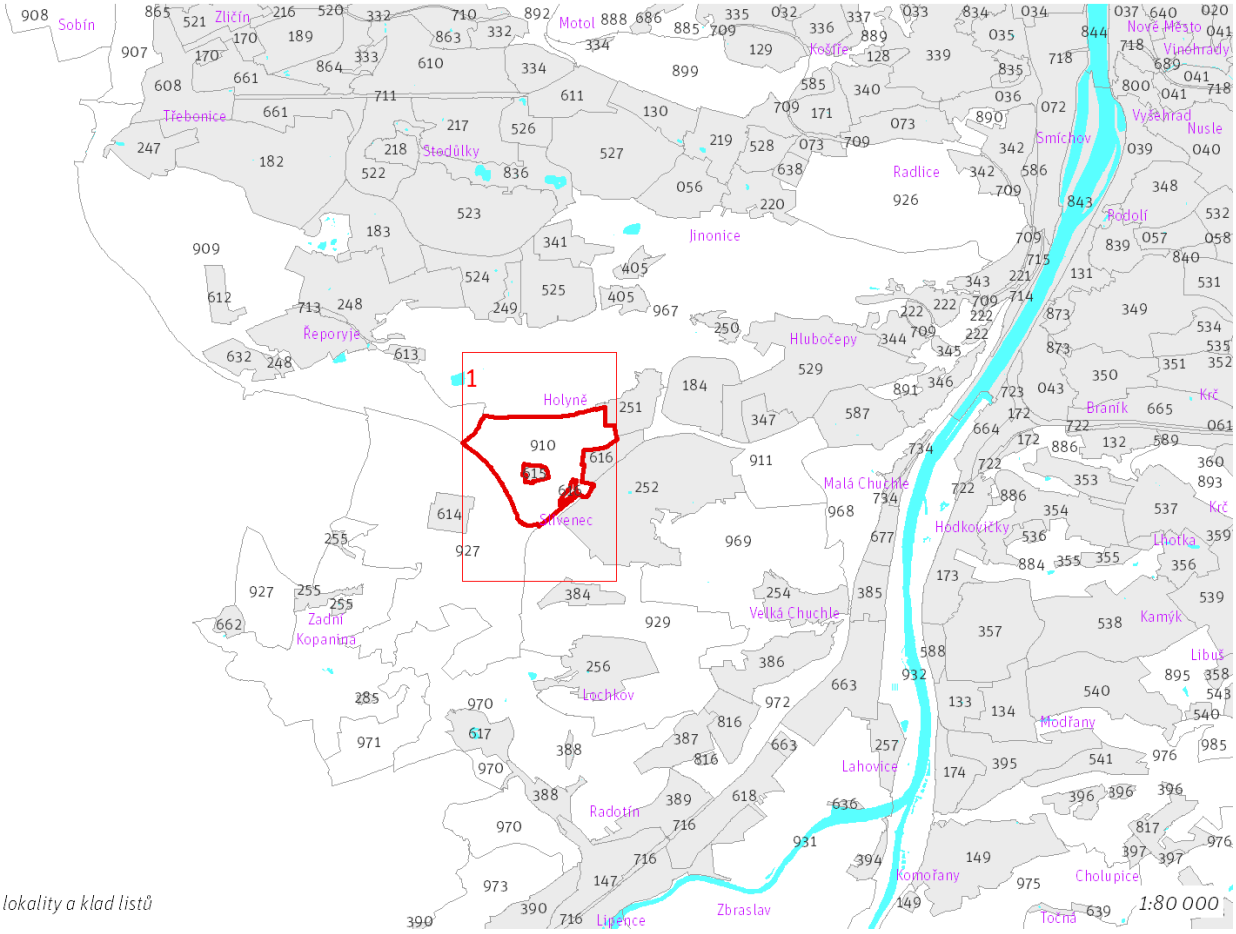

Přehled umístění lokality a klad listů

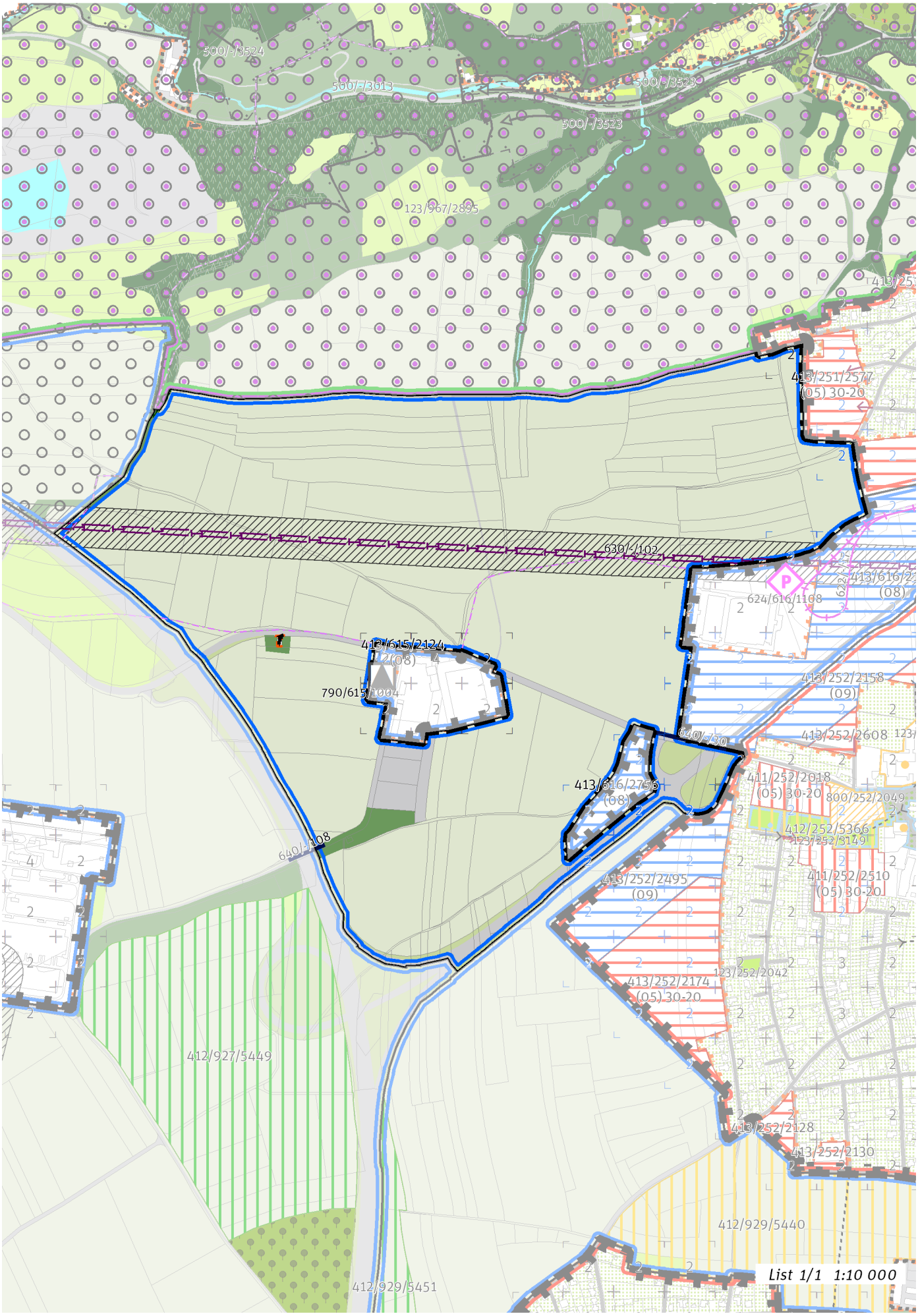
500/-/3524
500/-/3013
500/-/3523
500/-/3523
123/967/2895
413/25
413/251/2577
(05) 30-20
630/-/102
624/616/1108
413/616/2
(08)
412/615/2124
(08)
790/615/1004
413/252/2158
(09)
640/-/30
413/252/2608
411/252/2018
(05) 30-20
800/252/2049
413/616/2756
(08)
412/252/5366
123/252/3149
640/-/108
413/252/2495
(09)
411/252/2510
(05) 30-20
123/252/2042
413/252/2174
(05) 30-20
412/927/5449
413/252/2128
413/252/2130
412/929/5440
412/929/5451
List 1/1 1:10 000

100 / OTEVŘENÁ KRAJINA

-> (15) Leso–zemědělská krajina, čl. 55

Individuální regulativy nejsou stanoveny.

200 / VYSTAVĚNÉ PROSTŘEDÍ

Individuální regulativy nejsou stanoveny.

300 / VYUŽITÍ ÚZEMÍ

-> Nezastavitelná produkční lokalita, čl. 67

Individuální regulativy nejsou stanoveny.

400 / STABILITA A MÍRA VYUŽITÍ ÚZEMÍ

-> Typy stability lokalit, čl. 69

Individuální regulativy nejsou stanoveny.

500 / KRAJINNÁ INFRASTRUKTURA

Individuální regulativy nejsou stanoveny.

600 / DOPRAVNÍ INFRASTRUKTURA

Železniční doprava

630/-/102 Západní vstup Rychlého spojení — návrh

-> Železniční doprava, čl. 126

Bezmotorová doprava

640/-/108 Propojení přes Pražský okruh u Řeporyjí — návrh

640/-/30 Podchod komunikace K Barrandovu u Slivence — návrh

-> Bezmotorová doprava, čl. 127 - 128

700 / TECHNICKÁ INFRASTRUKTURA

Individuální regulativy nejsou stanoveny.

800 / VEŘEJNÁ VYBAVENOST

Individuální regulativy nejsou stanoveny.

900 / VEŘEJNÝ ZÁJEM

Veřejně prospěšné stavby dopravní infrastruktury

910-610/-/151 Zkapacitnění Pražského okruhu, stavba č. 515

910-630/-/102 Západní vstup Rychlého spojení

-> Veřejně prospěšné stavby, veřejně prospěšná opatření, stavby a opatření k zajišťování obrany a bezpečnost státu a plochy asanací, čl. 150 - 151

Navrhované veřejně prospěšné stavby, veřejně prospěšná opatření, stavby a opatření k zajišťování obrany a bezpečnost státu jsou vymezeny v grafické části ve výkrese Z 04.

911 / Slivenec – Barrandov

SPRÁVNÍ OBVOD

Praha 16, Praha 5

MĚSTSKÁ ČÁST

Praha 5, Praha-Slivenec, Praha-Velká Chuchle

KATASTRÁLNÍ ÚZEMÍ

Hlubočepy, Malá Chuchle, Slivenec, Velká Chuchle

ROZLOHA

75 ha

N ZASTAVITELNOST: nezastavitelná	**(15)** TYP STRUKTURY: leso-zemědělská krajina
/ R ZPŮSOB VYUŽITÍ: nezastavitelná rekreační	**[S]** MÍRA STABILITY: stabilizovaná

CÍLOVÝ CHARAKTER LOKALITY

Chránit a posilovat cílový charakter nezastavitelné, stabilizované, rekreační lokality Slivenec – Barrandov se strukturou leso-zemědělské krajiny. Lokalita je součástí krajiny vymezené v ZÚR s názvem Krajina Třebotovské plošiny.

Nezastavitelná stabilizovaná rekreační lokalita Slivenec – Barrandov je vymezena v plochém až mírně zvlněném reliéfu v západní části Prahy. Cílem vymezení je posílit strukturu leso-zemědělské krajiny s významným rekreačním využitím, tedy v podrobnějším strukturálním členění s pestrou škálou ploch různého využití, při mírně převažujícím zemědělském určení.

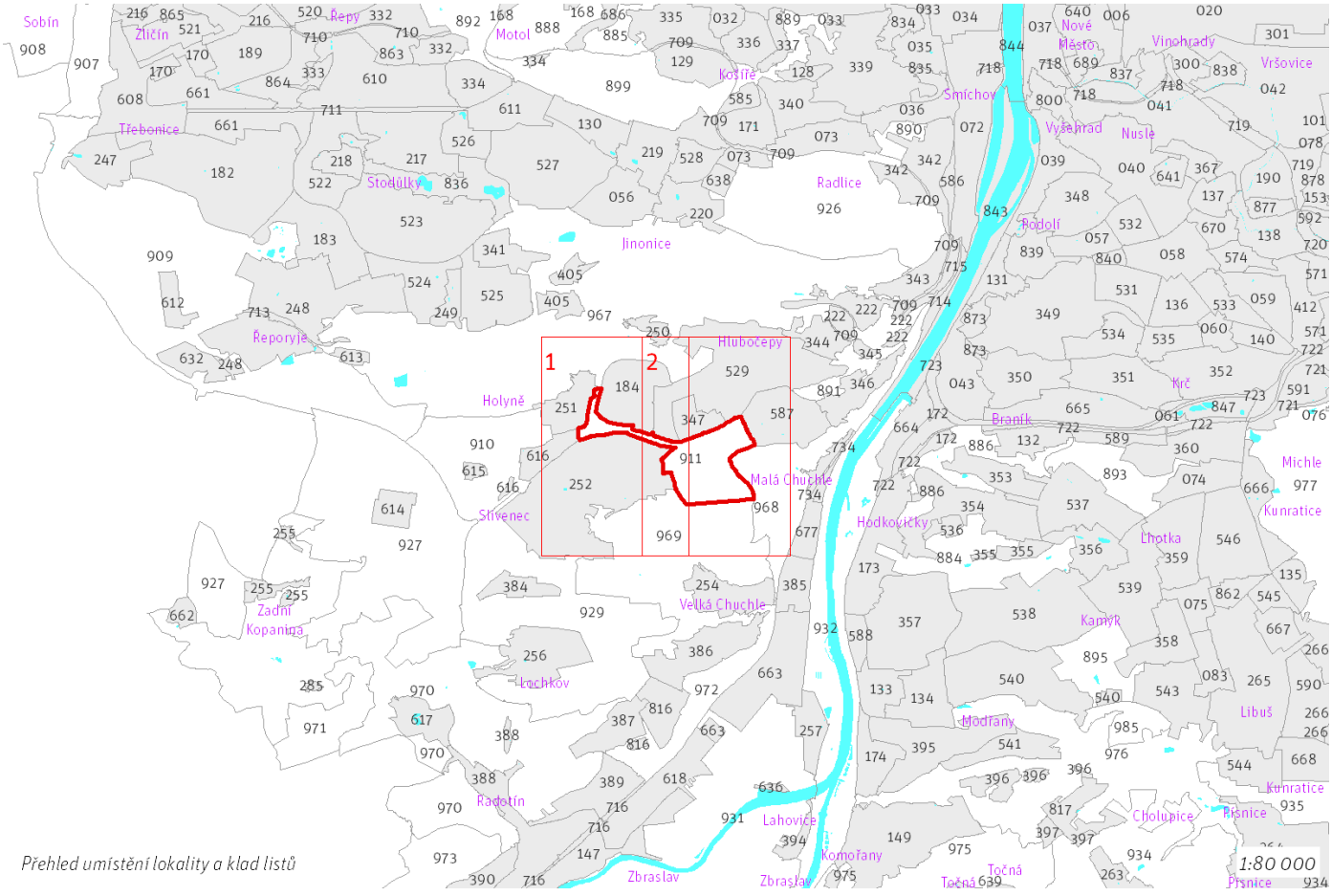

Přehled umístění lokality a klad listů

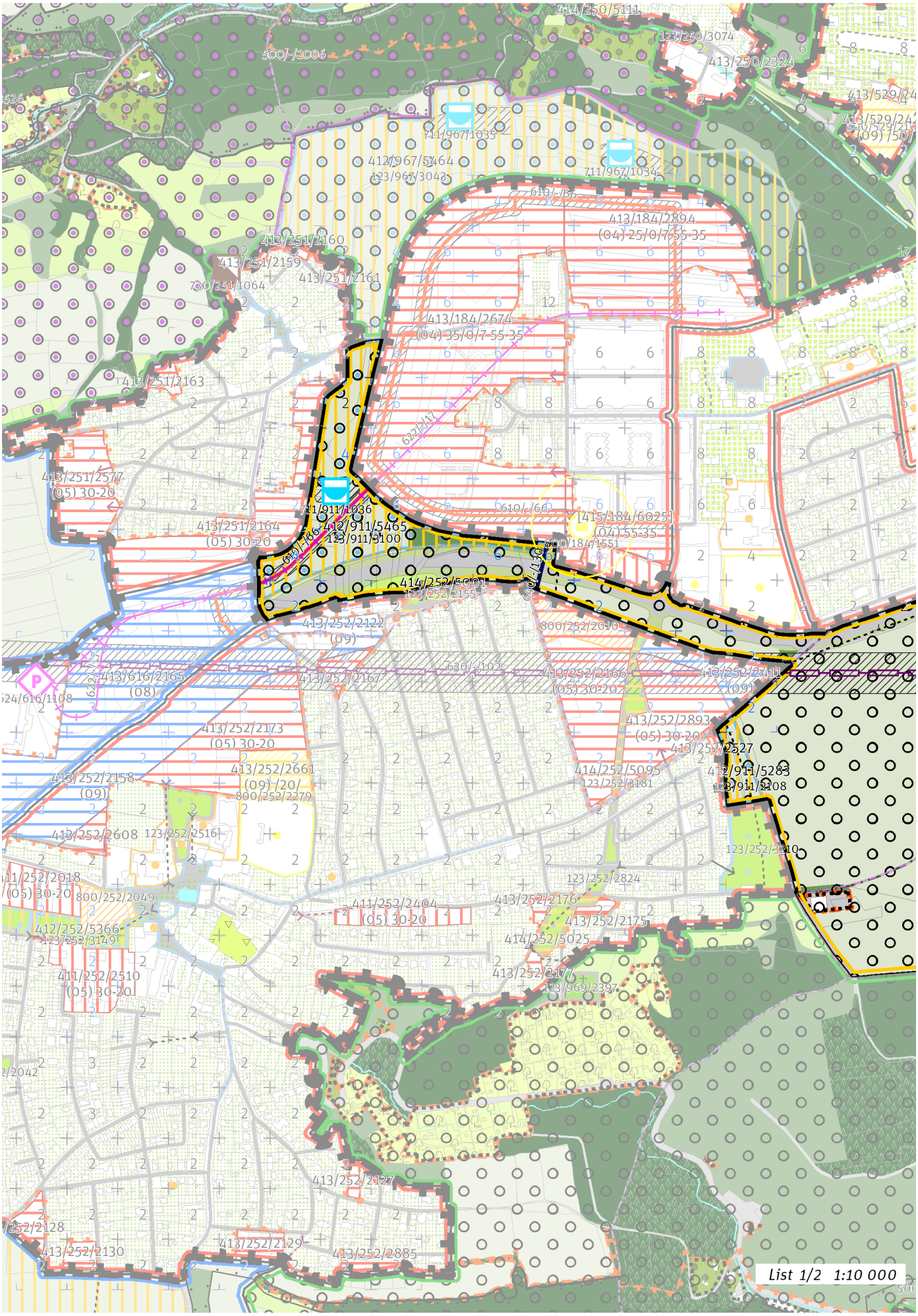
List 1/2 1:10 000

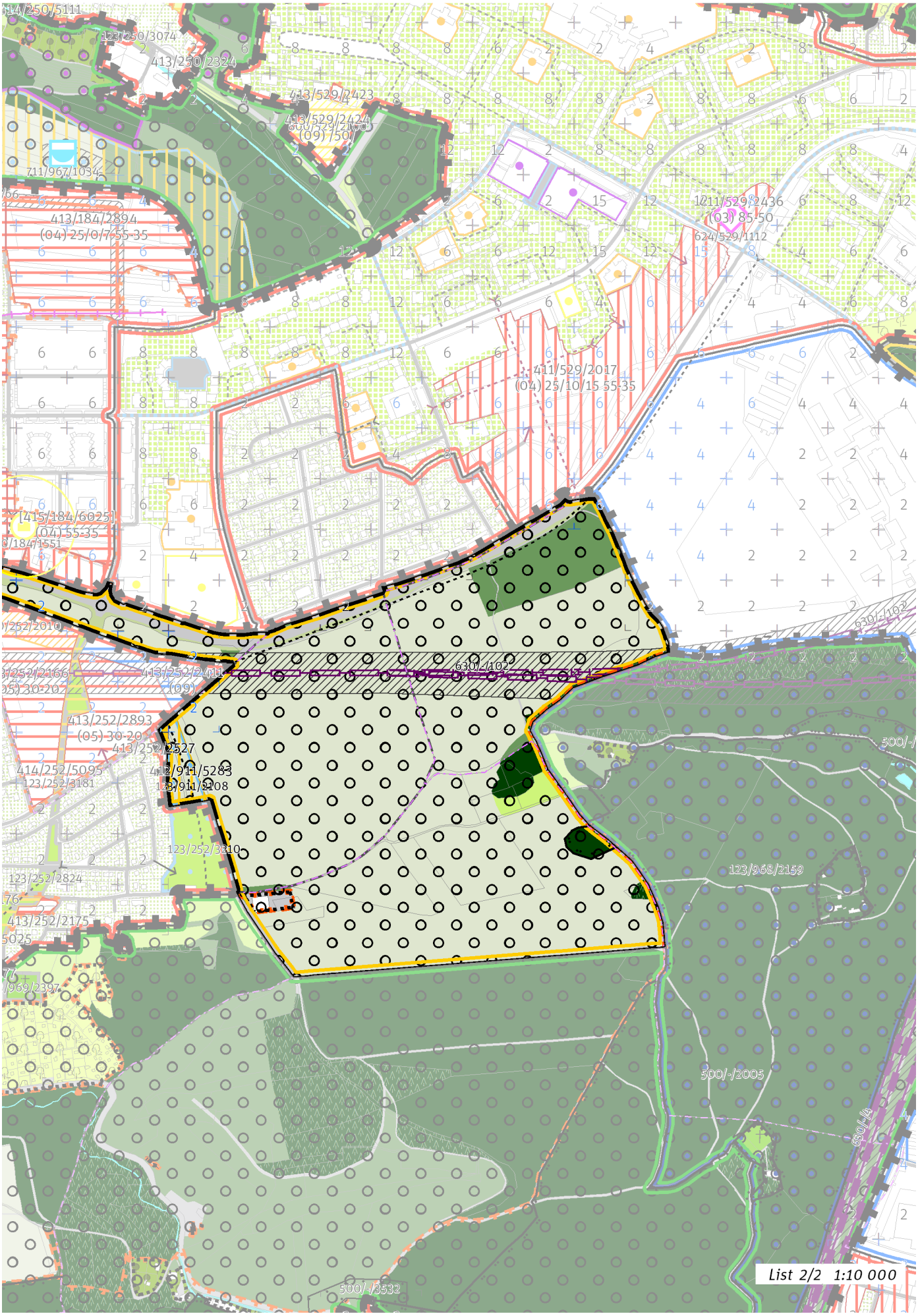
414/250/5111
123/250/3074
413/250/2324
413/529/2423
413/529/2424
711/967/1034
413/184/2894
(04) 25/0/7 55-35
1211/529/2436
(03) 85-50
624/529/1112
411/529/2017
(04) 25/10/15 55-35
[415/184/6025]
(04) 55-35
630/-102
413/252/2411
(09)
413/252/2893
(05) 30-20
413/252/2527
414/252/5095
123/252/3181
412/911/5283
123/911/2408
123/252/3310
123/252/2824
413/252/2175
123/968/2159
500/-2005
500/-3532
List 2/2 1:10 000

100 / OTEVŘENÁ KRAJINA

Lokalita je součástí krajinného rozhraní.
-> Krajinné rozhraní a krajinný park, čl. 109
-> (15) Leso–zemědělská krajina, čl. 55

Krajinné parky
123/911/2108 Park Granátová rozšíření - lokalitní park
123/911/3100 Park Pražská čtvrť - lokalitní park

-> Krajinné rozhraní a krajinný park, čl. 109

200 / VYSTAVĚNÉ PROSTŘEDÍ

Individuální regulativy nejsou stanoveny.

300 / VYUŽITÍ ÚZEMÍ

-> Nezastavitelná rekreační lokalita, čl. 65
Individuální regulativy nejsou stanoveny.

400 / STABILITA A MÍRA VYUŽITÍ ÚZEMÍ

-> Typy stability lokalit, čl. 69

Nezastavitelné transformační a rozvojové plochy

Transformační plocha **412/911/5465** o rozloze 67118 m^2
Způsob využití: rekreační
Vyznačením transformační plochy je vyjádřen požadavek na vznik nového lokalitního krajinného parku Pražská čtvrť za účelem zlepšení podmínek pro rekreační využití bez určení konkrétní cílové plochy strukturálního členění.

Transformační plocha **412/911/5283** o rozloze 9454 m^2
Způsob využití: rekreační
Vyznačením transformační plochy je vyjádřen požadavek změny na rekreační využití bez určení konkrétní cílové plochy podrobnějšího strukturálního členění, tedy tak, aby stávající či měněné plochy podrobnějšího strukturálního členění poskytovaly příhodné podmínky pro rekreaci v míře, která je oproti současnému stavu výrazně navýšena.

500 / KRAJINNÁ INFRASTRUKTURA

Skladebné části ÚSES
500/-/2005 RBC Chuchelský háj — v přesných hranicích
-> Územní systém ekologické stability, čl. 113 - 116

600 / DOPRAVNÍ INFRASTRUKTURA

Systém pozemních komunikací
610/-/66 Páteřní komunikace rozvojového území Barrandov - Holyně a navazující komunikační propojení — návrh
-> Systém pozemních komunikací, čl. 118 - 120

Veřejná doprava / Tramvajová doprava
622/-/17 Tramvajová trať Sídliště Barrandov - Holyně - Slivenec — návrh
-> Systém veřejné dopravy, čl. 121
-> Tramvajová doprava, čl. 123

Železniční doprava
630/-/102 Západní vstup Rychlého spojení — návrh
-> Železniční doprava, čl. 126

Bezmotorová doprava
640/-/130 Lávka přes komunikaci K Barrandovu u Pražské čtvrti — návrh
-> Bezmotorová doprava, čl. 127 - 128

700 / TECHNICKÁ INFRASTRUKTURA

Vodní toky a vodní plochy
711/911/1036 Vodní plocha Pražská čtvrť Barrandov 3 — návrh
-> Povrchové vody, čl. 132

800 / VEŘEJNÁ VYBAVENOST

Individuální regulativy nejsou stanoveny.

900 / VEŘEJNÝ ZÁJEM

Veřejně prospěšné stavby dopravní infrastruktury
910-610/-/66 Páteřní komunikace rozvojového území Barrandov - Holyně a navazující komunikační propojení
910-622/-/17 Tramvajová trať Sídliště Barrandov - Holyně - Slivenec
910-630/-/102 Západní vstup Rychlého spojení

Veřejně prospěšné stavby technické infrastruktury
910-711/911/1036 Vodní plocha Pražská čtvrť Barrandov 3

-> Veřejně prospěšné stavby, veřejně prospěšná opatření, stavby a opatření k zajišťování obrany a bezpečnost státu a plochy asanací, čl. 150 - 151
Navrhované veřejně prospěšné stavby, veřejně prospěšná opatření, stavby a opatření k zajišťování obrany a bezpečnost státu jsou vymezeny v grafické části ve výkrese Z 04.

912 / Lipence – Zbraslav

SPRÁVNÍ OBVOD
Praha 16

MĚSTSKÁ ČÁST
Praha-Lipence, Praha-Zbraslav

KATASTRÁLNÍ ÚZEMÍ
Lipence, Zbraslav

ROZLOHA
192 ha

N ZASTAVITELNOST: nezastavitelná	**(15)** TYP STRUKTURY: leso-zemědělská krajina
/ P ZPŮSOB VYUŽITÍ: nezastavitelná produkční	**[S]** MÍRA STABILITY: stabilizovaná

CÍLOVÝ CHARAKTER LOKALITY

Chránit a posilovat cílový charakter nezastavitelné, stabilizované, produkční lokality Lipence – Zbraslav se strukturou leso-zemědělské krajiny. Lokalita je součástí krajiny vymezené v ZÚR s názvem Krajina povltavských lesů.

Nezastavitelná stabilizovaná produkční lokalita Lipence – Zbraslav je vymezena v plochém i zvlněném reliéfu na jihu území Prahy, v kontaktu s územím Středočeského kraje. Cílem vymezení je zachovat a posílit strukturu leso-zemědělské krajiny, tedy v podrobnějším strukturálním členění s pestrou škálou ploch různého využití, při převažujícím zemědělském určení.

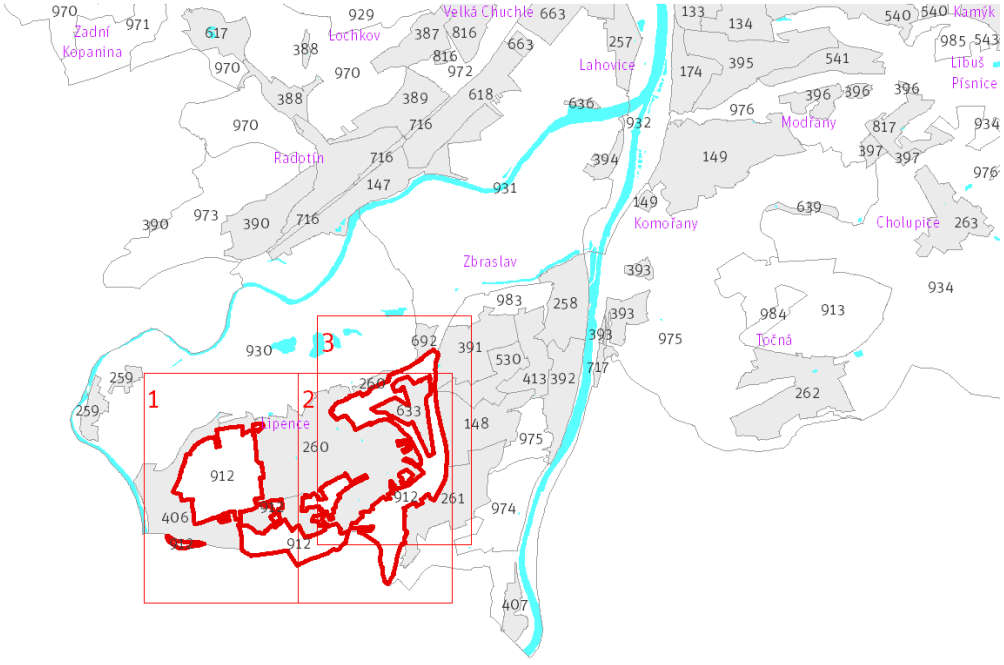

Přehled umístění lokality a klad listů *1:80 000*

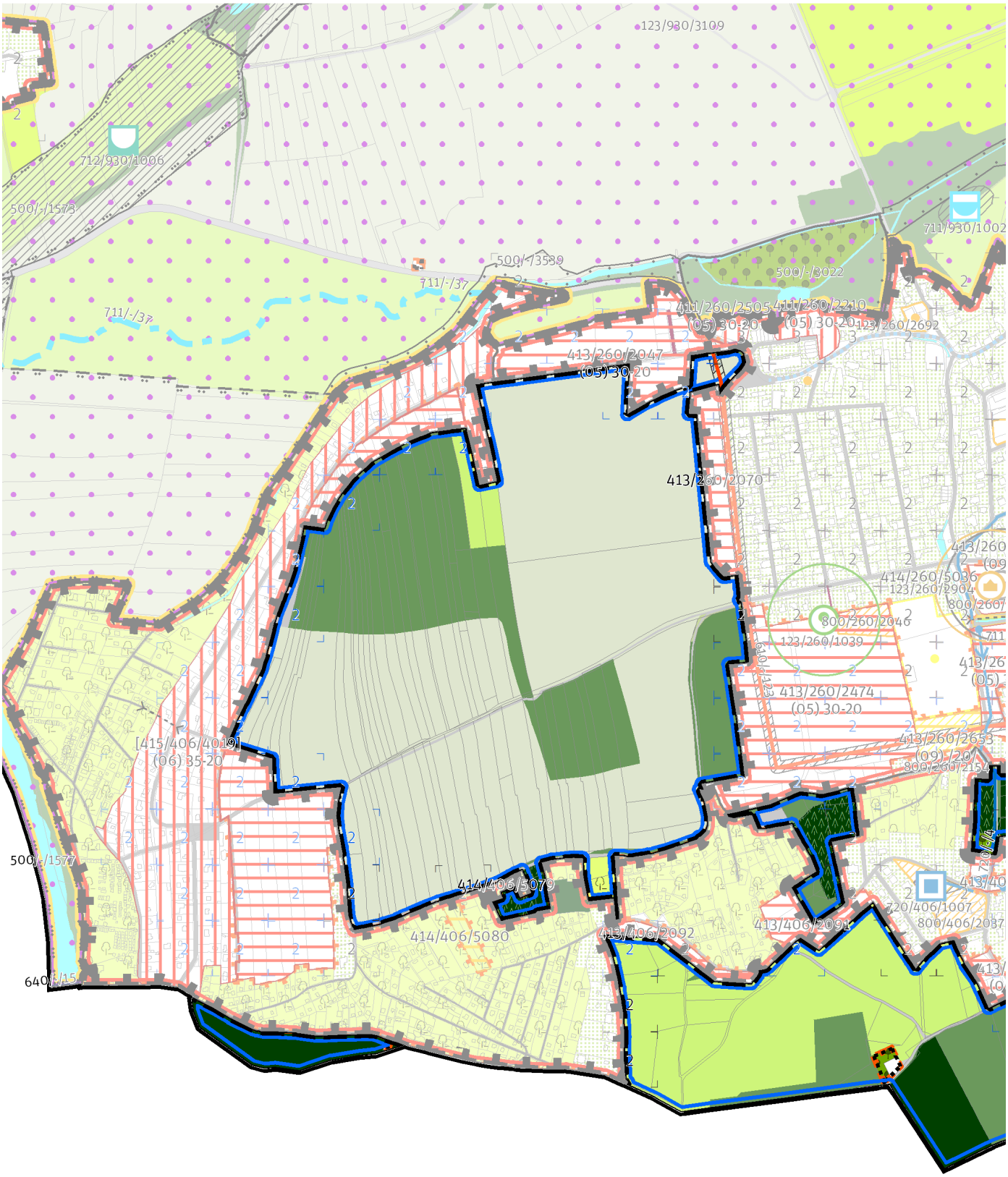

List 1/3 1:10 000

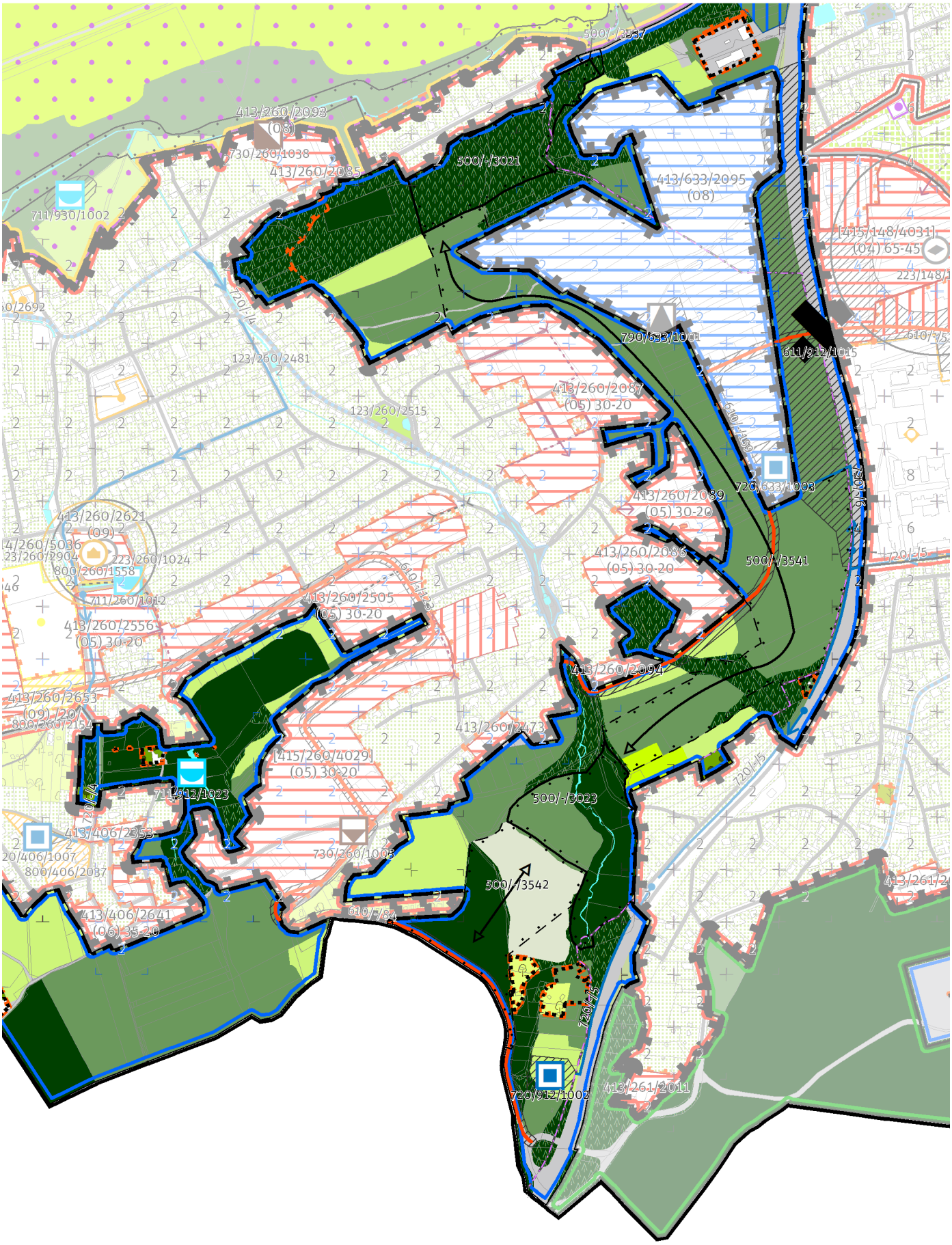

List 2/3 1:10 000

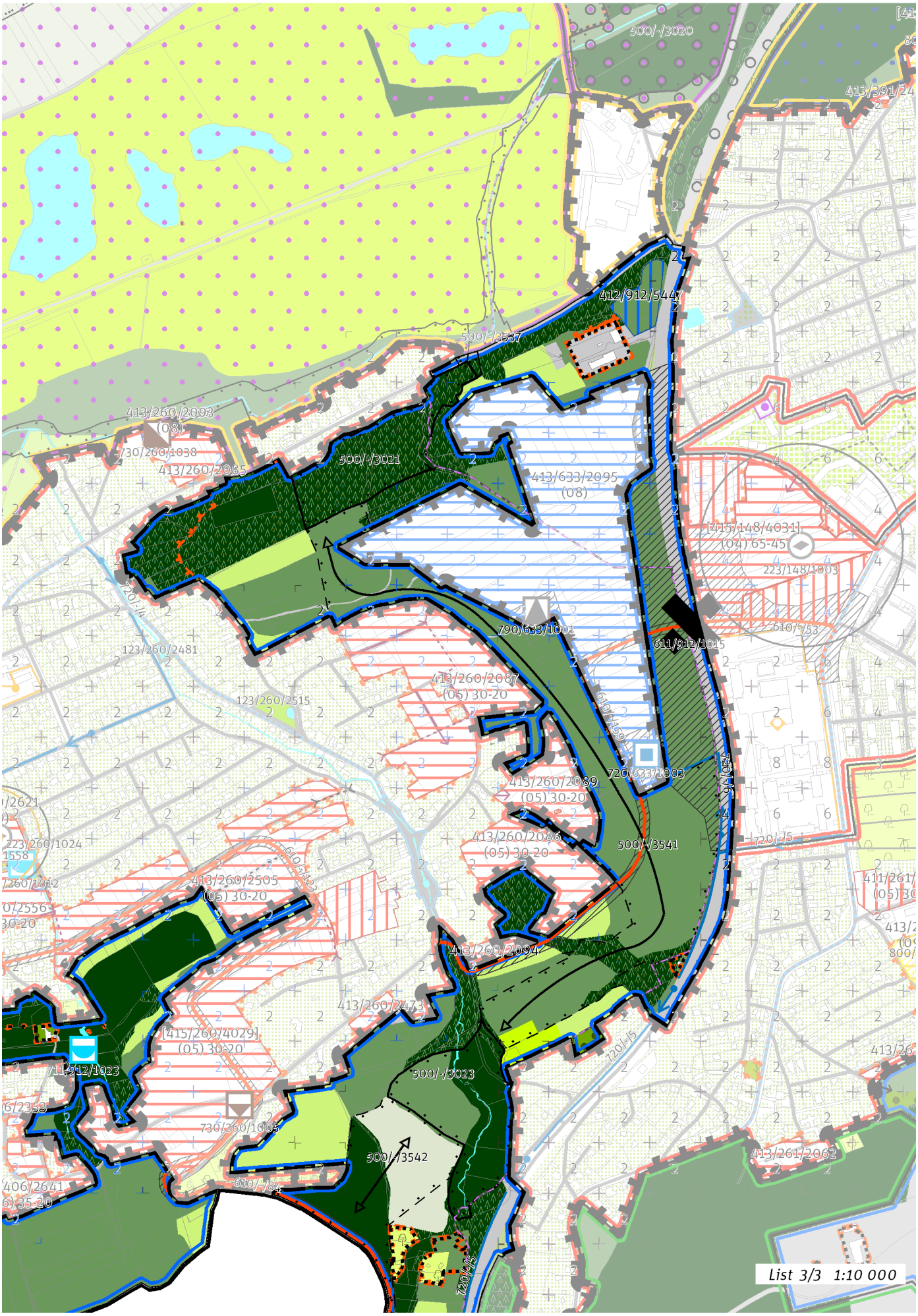
500/-/3020
412/912/5447
500/-/3537
413/260/2093
(08)
730/260/1038
413/260/2085
500/-/3021
413/633/2095
(08)
[415/148/4031]
(04) 65-45
223/148/1003
790/633/1001
611/912/1015
123/260/2481
413/260/2087
(05) 30-20
123/260/2515
720/633/1008
413/260/2089
(05) 30-20
413/260/2086
(05) 30-20
500/-/3541
223/260/1024
413/260/2505
(05) 30-20
413/260/2094
413/260/2473
[415/260/4029]
(05) 30-20
711/912/1023
500/-/3023
730/260/1005
500/-/3542
413/261/2062
List 3/3 1:10 000

100 / OTEVŘENÁ KRAJINA

-> (15) Leso–zemědělská krajina, čl. 55

Individuální regulativy nejsou stanoveny.

200 / VYSTAVĚNÉ PROSTŘEDÍ

Individuální regulativy nejsou stanoveny.

300 / VYUŽITÍ ÚZEMÍ

-> Nezastavitelná produkční lokalita, čl. 67

Individuální regulativy nejsou stanoveny.

400 / STABILITA A MÍRA VYUŽITÍ ÚZEMÍ

-> Typy stability lokalit, čl. 69

Nezastavitelné transformační a rozvojové plochy

Transformační plocha **412/912/5447** o rozloze 8881 m^2
Způsob využití: produkční
Cílová charakteristika plochy: zahradnictví a vinice

500 / KRAJINNÁ INFRASTRUKTURA

Skladebné části ÚSES

500/-/3021 LBC Pod Kyjovem — v přesných hranicích
500/-/3023 LBC Pod Baněmi — v přesných hranicích
500/-/3537 LBK Lipanský potok — v přesných hranicích
500/-/3538 LBK Lipanský potok — v přesných hranicích
500/-/3541 LBK Lipanský potok - Jíloviště — v prostoru k upřesnění, minimální šířka 15 m
500/-/3542 LBK Lipanský potok - Jíloviště — v prostoru k upřesnění, minimální šířka 15 m
-> Územní systém ekologické stability, čl. 113 - 116

600 / DOPRAVNÍ INFRASTRUKTURA

Systém pozemních komunikací

610/-/123 Komunikační propojení Černošická - V Álejích - Boudova - Pohledná - Jílovišťská — návrh
610/-/159 Komunikace Jílovišťská - Mimoúrovňová křižovatka Zbraslav - střed — návrh
610/-/84 Rekonstrukce ul. Jílovišťské k MÚK Baně — návrh
611/912/1015 Mimoúrovňová křižovatka Zbraslav - střed — návrh
-> Systém pozemních komunikací, čl. 118 - 120

700 / TECHNICKÁ INFRASTRUKTURA

Vodní toky a vodní plochy

711/912/1023 Vodní plocha Lipence — návrh
-> Povrchové vody, čl. 132

Záplavová území

Využití území je omezeno záplavovým územím Vltavy a Berounky kategorie: záplavové území neprůtočné.
-> Záplavová území, čl. 134
Záplavová území jsou vymezena v grafické části ve výkrese Z 03.

Zásobování vodou

720/-/4 Přivaděcí vodovodní řad Vodojem Lipence I, připojení — návrh
720/-/5 Přivaděcí vodovodní řad Vodojem Baně II, připojení — návrh
720/-/6 Přivaděcí vodovodní řad Vodojem Lipence II, připojení — návrh
720/912/1002 Vodojem Baně II — návrh
-> Zásobování vodou, čl. 135

800 / VEŘEJNÁ VYBAVENOST

Individuální regulativy nejsou stanoveny.

900 / VEŘEJNÝ ZÁJEM

Veřejně prospěšné stavby dopravní infrastruktury

910-610/-/123 Komunikační propojení Černošická - V Álejích - Boudova - Pohledná - Jílovišťská
910-610/-/159 Komunikace Jílovišťská - Mimoúrovňová křižovatka Zbraslav - střed
910-610/-/84 Rekonstrukce ul. Jílovišťské k MÚK Baně
910-611/912/1015 Mimoúrovňová křižovatka Zbraslav - střed

Veřejně prospěšné stavby technické infrastruktury

910-711/912/1023 Vodní plocha Lipence
910-720/-/4 Přiváděcí vodovodní řad Vodojem Lipence I, připojení
910-720/-/5 Přiváděcí vodovodní řad Vodojem Baně II, připojení
910-720/-/6 Přiváděcí vodovodní řad Vodojem Lipence II, připojení
910-720/912/1002 Vodojem Baně II

-> Veřejně prospěšné stavby, veřejně prospěšná opatření, stavby a opatření k zajišťování obrany a bezpečnost státu a plochy asanací, čl. 150 - 151

Navrhované veřejně prospěšné stavby, veřejně prospěšná opatření, stavby a opatření k zajišťování obrany a bezpečnost státu jsou vymezeny v grafické části ve výkrese Z 04.

913 / Točná – Cholupice

SPRÁVNÍ OBVOD
Praha 12

MĚSTSKÁ ČÁST
Praha 12

KATASTRÁLNÍ ÚZEMÍ
Cholupice, Točná

ROZLOHA
124 ha

N ZASTAVITELNOST: nezastavitelná	**(15)** TYP STRUKTURY: leso-zemědělská krajina
/ P ZPŮSOB VYUŽITÍ: nezastavitelná produkční	**[S]** MÍRA STABILITY: stabilizovaná

CÍLOVÝ CHARAKTER LOKALITY

Chránit a posilovat cílový charakter nezastavitelné, stabilizované, produkční lokality Točná – Cholupice se strukturou leso-zemědělské krajiny. Lokalita je součástí krajiny vymezené v ZÚR s názvem Krajina povltavských lesů.

Nezastavitelná stabilizovaná produkční lokalita Točná - Cholupice je vymezena ve zvlněném reliéfu na jihu území Prahy. Cílem vymezení je posílit strukturu leso-zemědělské krajiny, tedy v podrobnějším strukturálním členění s pestrou škálou ploch různého využití, při převažujícím zemědělském určení.

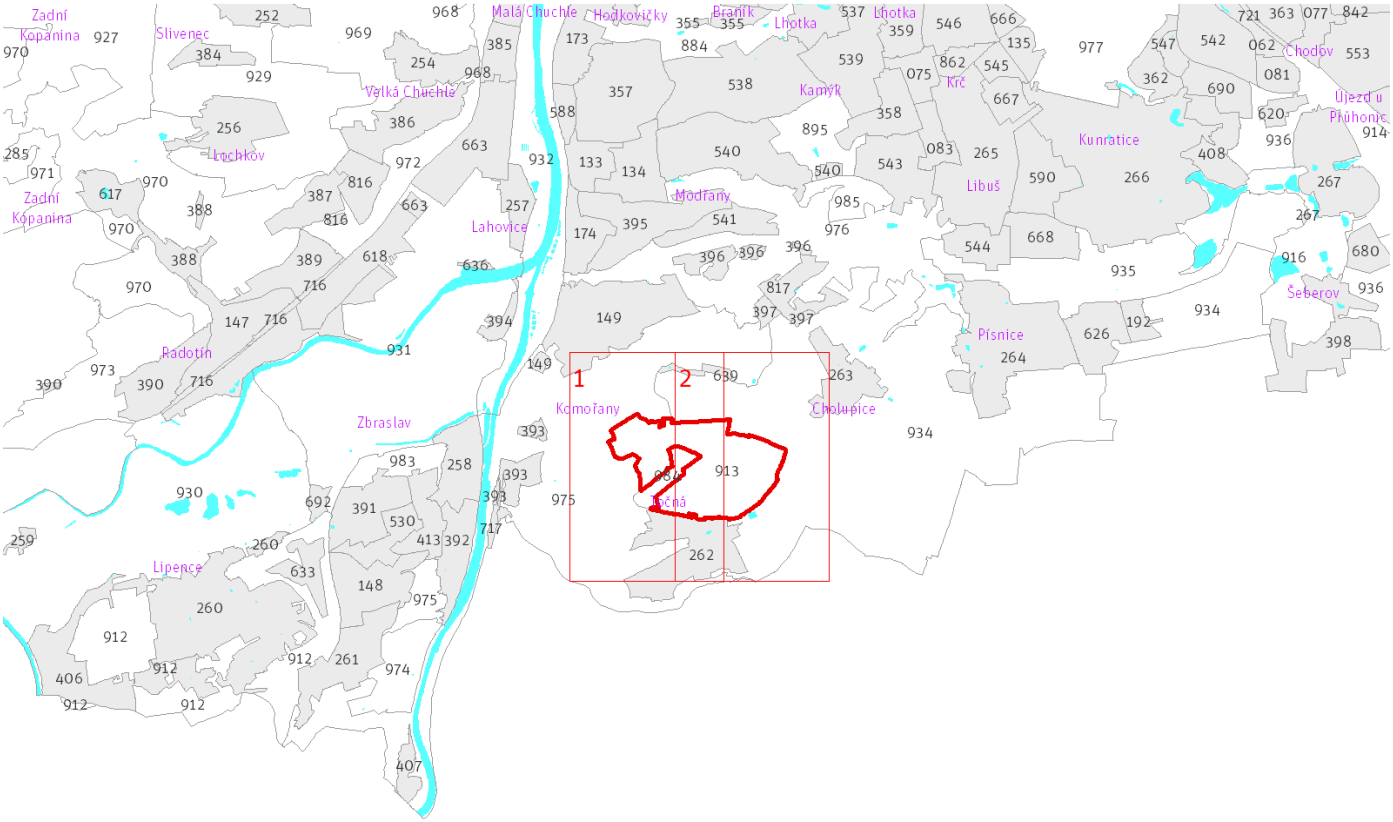

Přehled umístění lokality a klad listů *1:80 000*

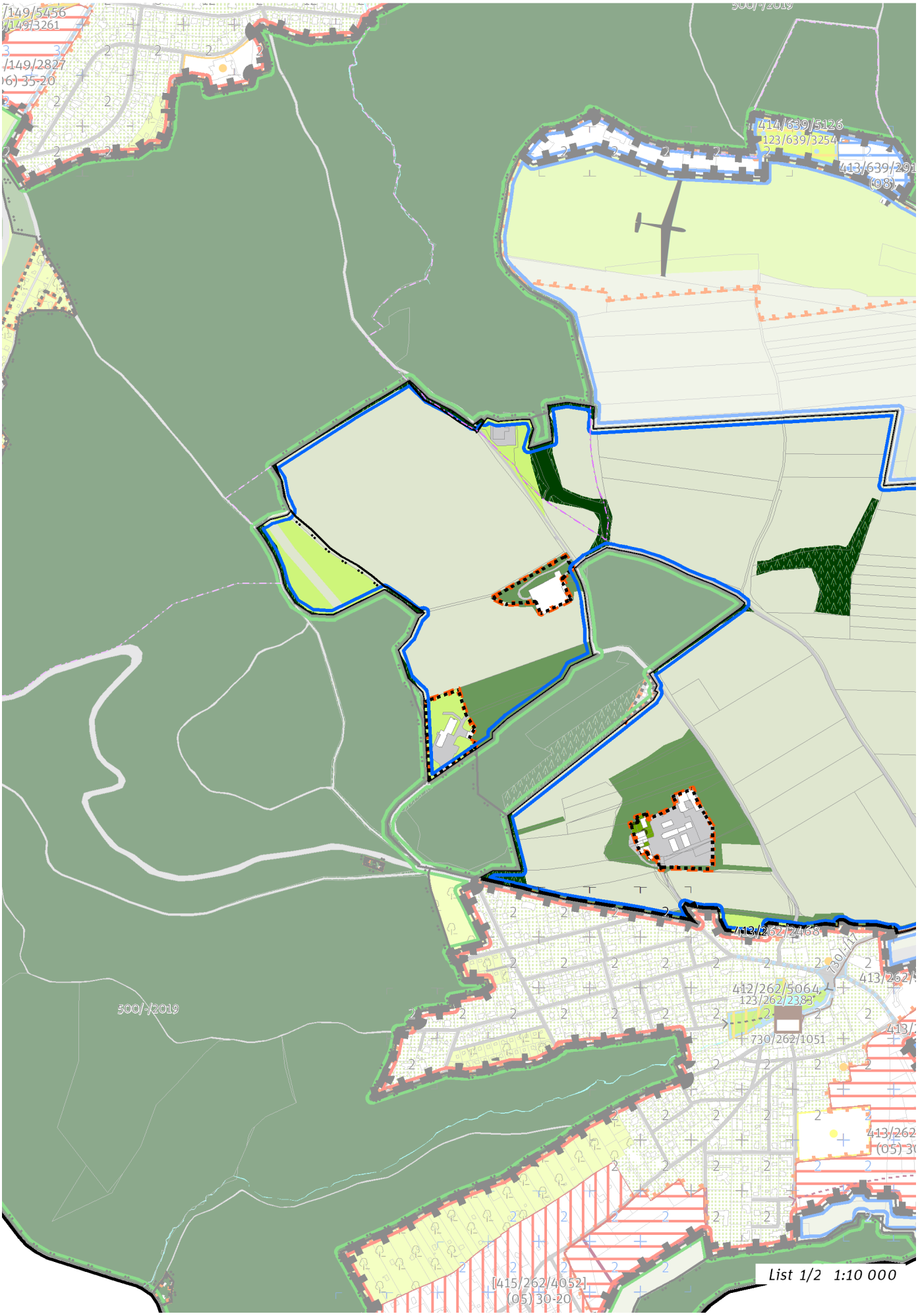
414/639/5126
123/639/3254
500/-/2019
412/262/5064
123/262/2383
730/262/1051
[415/262/4052]
(05)30-20
List 1/2 1:10 000



List 2/2 1:10 000

100 / OTEVŘENÁ KRAJINA

-> (15) Leso–zemědělská krajina, čl. 55

Individuální regulativy nejsou stanoveny.

200 / VYSTAVĚNÉ PROSTŘEDÍ

Individuální regulativy nejsou stanoveny.

300 / VYUŽITÍ ÚZEMÍ

-> Nezastavitelná produkční lokalita, čl. 67

Individuální regulativy nejsou stanoveny.

400 / STABILITA A MÍRA VYUŽITÍ ÚZEMÍ

-> Typy stability lokalit, čl. 69

Individuální regulativy nejsou stanoveny.

500 / KRAJINNÁ INFRASTRUKTURA

Skladebné části ÚSES

500/-/2019 RBC Šance — v přesných hranicích

-> Územní systém ekologické stability, čl. 113 - 116

600 / DOPRAVNÍ INFRASTRUKTURA

Individuální regulativy nejsou stanoveny.

700 / TECHNICKÁ INFRASTRUKTURA

Odkanalizování území

730/-/17 Sběrač Točná, kanalizace splašková výtlak — návrh

-> Odkanalizování území, čl. 136

800 / VEŘEJNÁ VYBAVENOST

Individuální regulativy nejsou stanoveny.

900 / VEŘEJNÝ ZÁJEM

Veřejně prospěšné stavby technické infrastruktury

910-730/-/17 Sběrač Točná, kanalizace splašková výtlak

-> Veřejně prospěšné stavby, veřejně prospěšná opatření, stavby a opatření k zajišťování obrany a bezpečnost státu a plochy asanací, čl. 150 - 151

Navrhované veřejně prospěšné stavby, veřejně prospěšná opatření, stavby a opatření k zajišťování obrany a bezpečnost státu jsou vymezeny v grafické části ve výkrese Z 04.

914 / Kateřinky – Křeslice

SPRÁVNÍ OBVOD

Praha 11

MĚSTSKÁ ČÁST

Praha 11, Praha-Křeslice, Praha-Újezd

KATASTRÁLNÍ ÚZEMÍ

Háje, Křeslice, Újezd u Průhonic

ROZLOHA

224 ha

N ZASTAVITELNOST: nezastavitelná	**(15)** TYP STRUKTURY: leso-zemědělská krajina
/ R ZPŮSOB VYUŽITÍ: nezastavitelná rekreační	**[S]** MÍRA STABILITY: stabilizovaná

CÍLOVÝ CHARAKTER LOKALITY

Chránit a posilovat cílový charakter nezastavitelné, stabilizované, rekreační lokality Kateřinky – Křeslice se strukturou leso-zemědělské krajiny. Lokalita je součástí krajiny vymezené v ZÚR s názvem Krajina Uhříněveské plošiny.

Nezastavitelná stabilizovaná rekreační lokalita Kateřinky – Křeslice je vymezena v plochém reliéfu na jihovýchodě území Prahy, v kontaktu s územím Středočeského kraje. Cílem vymezení je zachovat a posílit strukturu leso-zemědělské krajiny s významným rekreačním využitím, tedy v podrobnějším strukturálním členění s pestrou škálou ploch různého využití, při převažujícím zemědělském určení.

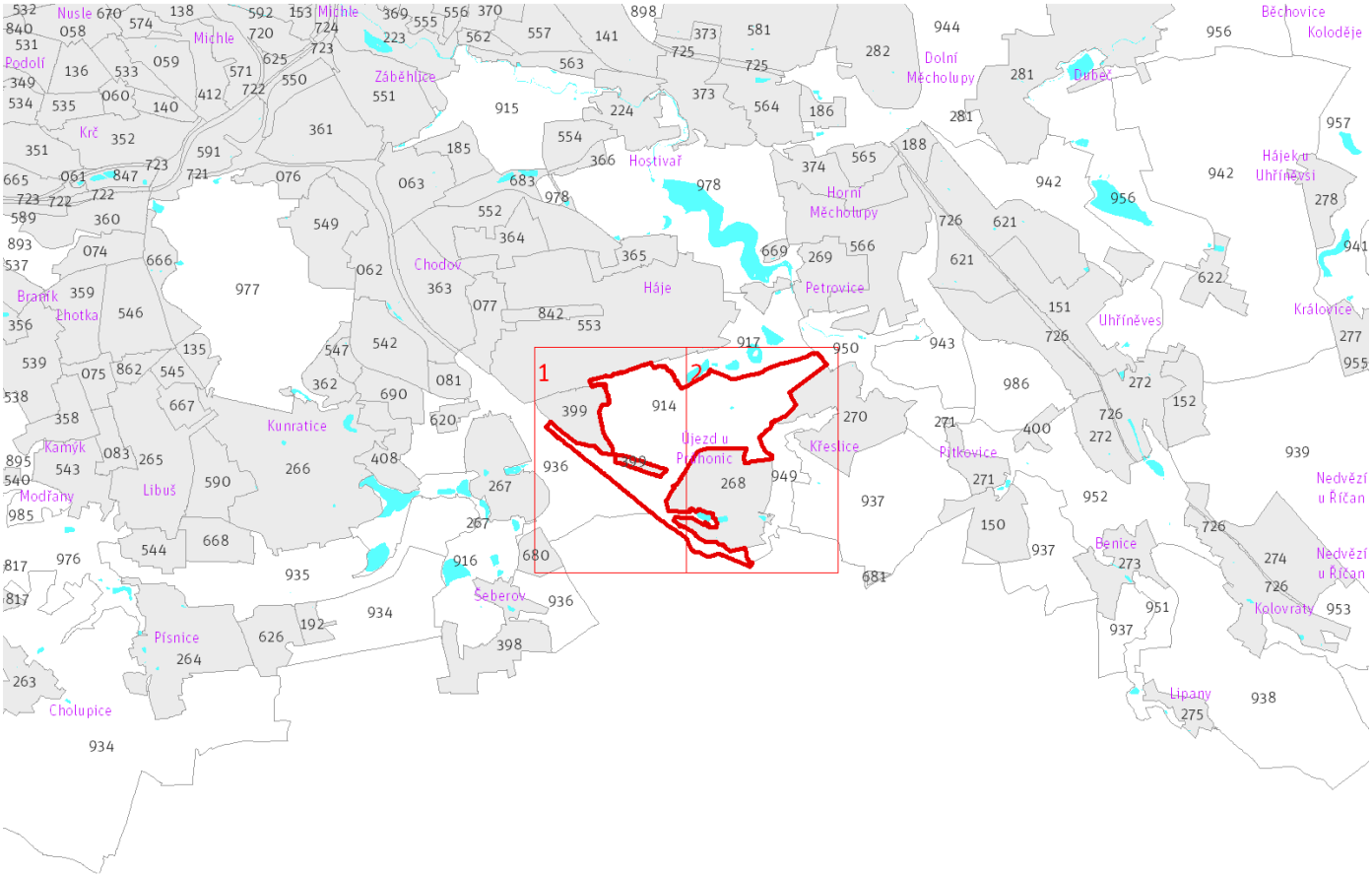

Přehled umístění lokality a klad listů

1:80 000

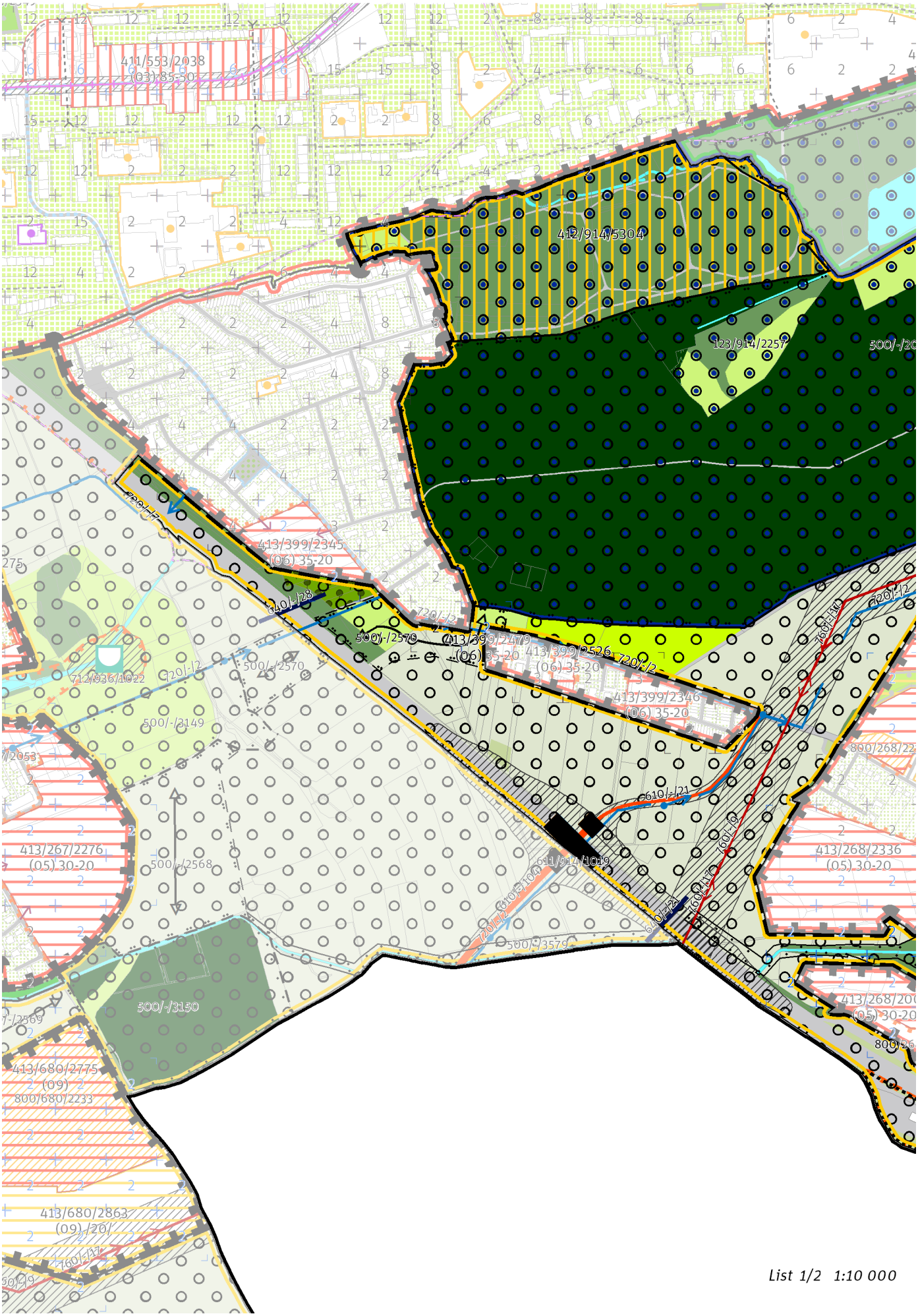

List 1/2 1:10 000

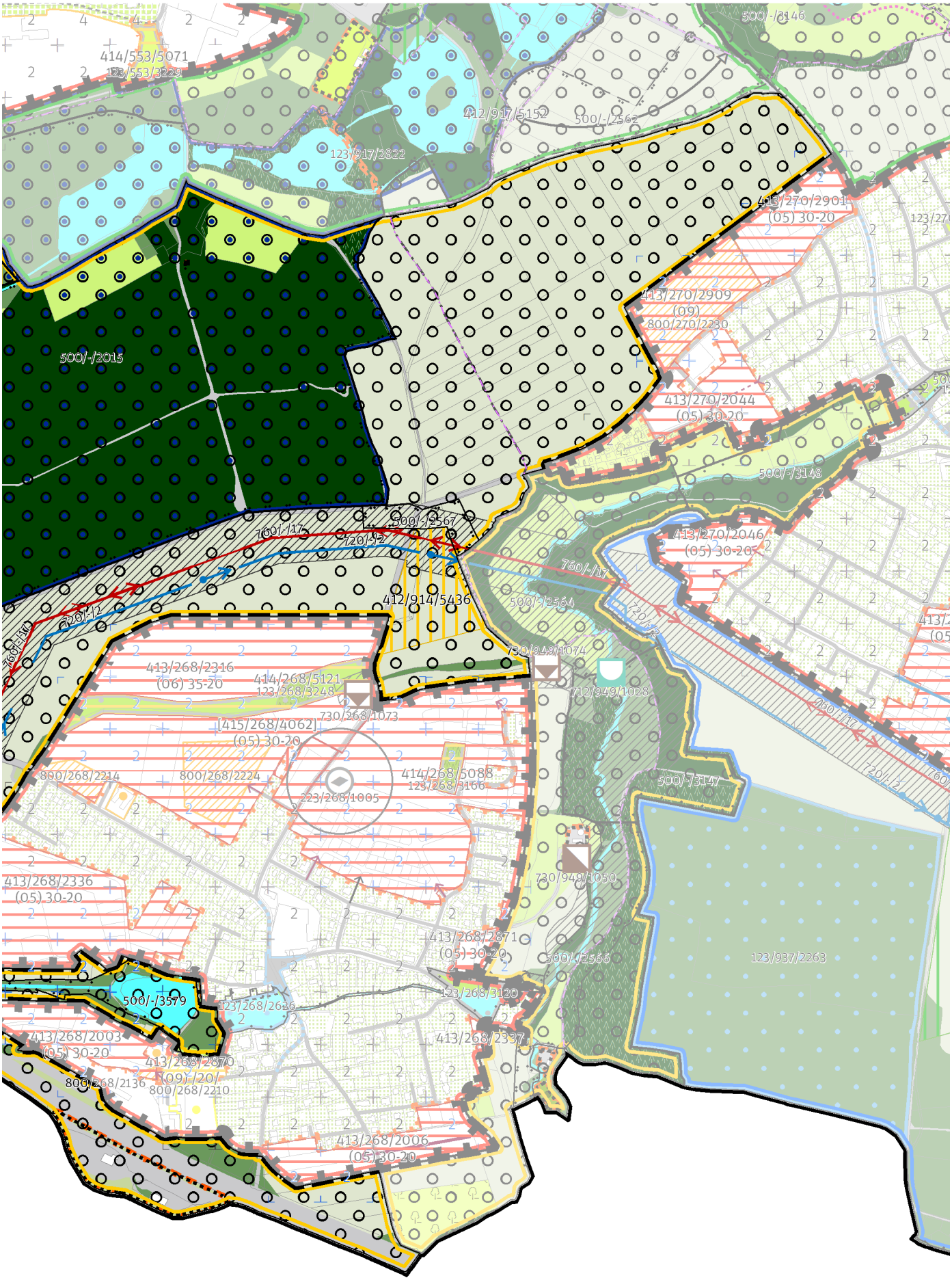

List 2/2 1:10 000

100 / OTEVŘENÁ KRAJINA

Lokalita je součástí krajinného rozhraní.
-> Krajinné rozhraní a krajinný park, čl. 109
-> (15) Leso–zemědělská krajina, čl. 55

Krajinné parky

123/914/2257 Milíčovský les - čtvrťový park

-> Krajinné rozhraní a krajinný park, čl. 109

200 / VYSTAVĚNÉ PROSTŘEDÍ

Individuální regulativy nejsou stanoveny.

300 / VYUŽITÍ ÚZEMÍ

-> Nezastavitelná rekreační lokalita, čl. 65

Individuální regulativy nejsou stanoveny.

400 / STABILITA A MÍRA VYUŽITÍ ÚZEMÍ

-> Typy stability lokalit, čl. 69

Nezastavitelné transformační a rozvojové plochy

Transformační plocha **412/914/5436** o rozloze 29134 m^2
Způsob využití: rekreační
Cílová charakteristika plochy: parkové sportoviště

Transformační plocha **412/914/5304** o rozloze 212817 m^2
Způsob využití: rekreační
Vyznačením transformační plochy v návaznosti na Milíčovský les je vyjádřen požadavek změny spočívající v revitalizaci bývalé skládky za účelem zlepšení podmínek pro rekreaci, a to bez určení konkrétní cílové plochy podrobnějšího strukturálního členění, tedy tak, aby stávající či měněné plochy podrobnějšího strukturálního členění poskytovaly příhodné podmínky pro rekreaci v míře, která je oproti současnému stavu výrazně navýšena.

500 / KRAJINNÁ INFRASTRUKTURA

Skladebné části ÚSES

500/-/2015 RBC Milíčovský les — v přesných hranicích
500/-/2567 RBK Milíčovský les - RK 41 — v přesných hranicích
500/-/2570 RBK Milíčovský les - Hrnčířské louky — v prostoru k upřesnění, minimální šířka 40 m
500/-/3579 LBK RK 41 - Remízek — v přesných hranicích
-> Územní systém ekologické stability, čl. 113 - 116

600 / DOPRAVNÍ INFRASTRUKTURA

Systém pozemních komunikací

610/-/104 Vestecká spojka — návrh
610/-/21 Komunikační propojení D1 - Formanská — návrh
611/914/1019 Mimoúrovňová křižovatka Újezd u Průhonic, součást Vestecké spojky — návrh
-> Systém pozemních komunikací, čl. 118 - 120

Bezmotorová doprava

640/-/21 Lávka přes dálnici D1 — návrh
640/-/28 Lávka přes dálnici u Jižního města — návrh
-> Bezmotorová doprava, čl. 127 - 128

700 / TECHNICKÁ INFRASTRUKTURA

Zásobování vodou

720/-/2 Přiváděcí vodovodní řad Jesenice II - jihovýchodní část Prahy — návrh
720/-/7 Rozváděcí vodovodní řad Újezd u Průhonic - Kateřinky - Šeberov — návrh
-> Zásobování vodou, čl. 135

Zásobování elektrickou energií
760/-/17 Nadzemní elektrické vedení 400 kV Transformační stanice Chodov - Transformační stanice Čechy Střed — návrh
760/-/9 Nadzemní elektrické vedení 110 kV Transformační stanice Chodov - Transformační stanice Uhříněves — návrh
-> Zásobování elektrickou energií, čl. 139

800 / VEŘEJNÁ VYBAVENOST

Individuální regulativy nejsou stanoveny.

900 / VEŘEJNÝ ZÁJEM

Veřejně prospěšné stavby dopravní infrastruktury
910-610/-/104 Vestecká spojka
910-610/-/21 Komunikační propojení D1 - Formanská
910-640/-/21 Lávka přes dálnici D1
910-640/-/28 Lávka přes dálnici u Jižního města

Veřejně prospěšné stavby technické infrastruktury
910-720/-/2 Přiváděcí vodovodní řad Jesenice II - jihovýchodní část Prahy
910-720/-/7 Rozváděcí vodovodní řad Újezd u Průhonic - Kateřinky - Šeberov
910-760/-/17 Nadzemní elektrické vedení 400 kV Transformační stanice Chodov - Transformační stanice Čechy Střed
910-760/-/9 Nadzemní elektrické vedení 110 kV Transformační stanice Chodov - Transformační stanice Uhříněves

-> Veřejně prospěšné stavby, veřejně prospěšná opatření, stavby a opatření k zajišťování obrany a bezpečnost státu a plochy asanací, čl. 150 - 151
Navrhované veřejně prospěšné stavby, veřejně prospěšná opatření, stavby a opatření k zajišťování obrany a bezpečnost státu jsou vymezeny v grafické části ve výkrese Z 04.

915 / Trojmezí

SPRÁVNÍ OBVOD

Praha 10, Praha 11, Praha 15, Praha 4

MĚSTSKÁ ČÁST

Praha 10, Praha 11, Praha 15, Praha 4

KATASTRÁLNÍ ÚZEMÍ

Chodov, Hostivař, Záběhlice

ROZLOHA

137 ha

N ZASTAVITELNOST: nezastavitelná	**(15)** TYP STRUKTURY: leso-zemědělská krajina
/ R ZPŮSOB VYUŽITÍ: nezastavitelná rekreační	**[T]** MÍRA STABILITY: transformační

CÍLOVÝ CHARAKTER LOKALITY

Chránit a posilovat cílový charakter nezastavitelné, transformační, rekreační lokality Trojmezí se strukturou leso-zemědělské krajiny. Lokalita je součástí krajiny vymezené v ZÚR s názvem Městská krajina Prahy.

Nezastavitelná transformační rekreační lokalita Trojmezí je vymezena v mírně zvlněném reliéfu v jihovýchodní části Prahy, je téměř zcela obklopena zástavbou. Cílem vymezení je posílit strukturu leso-zemědělské krajiny s významným rekreačním využitím, tedy v podrobnějším strukturálním členění s pestrou škálou ploch různého využití, a z důvodu vysokého rekreačního významu zemědělské využití přednostně směřovat do méně intenzivních forem, zejména s preferencí travnatých ploch a ovocných (krajinných) sadů.

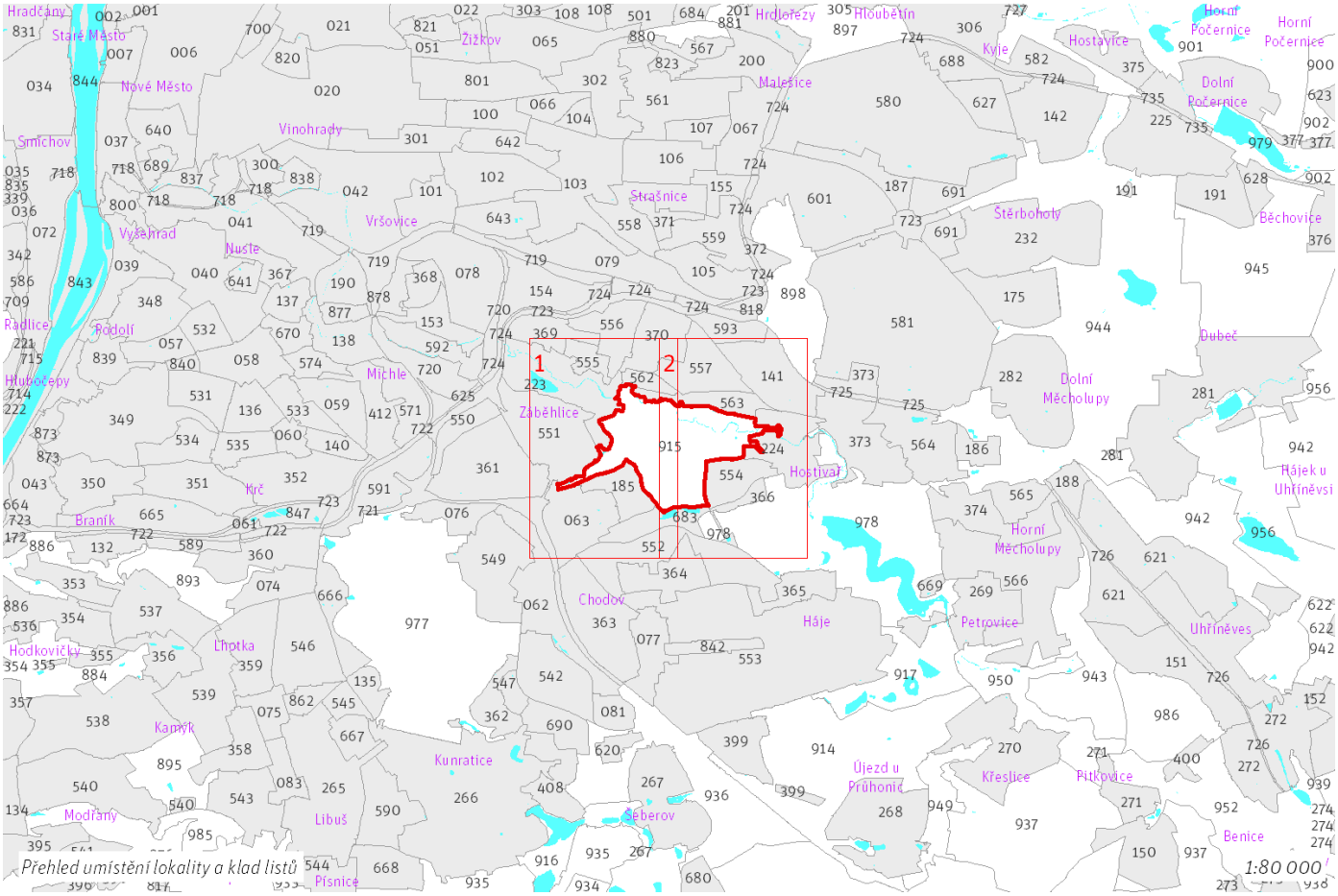

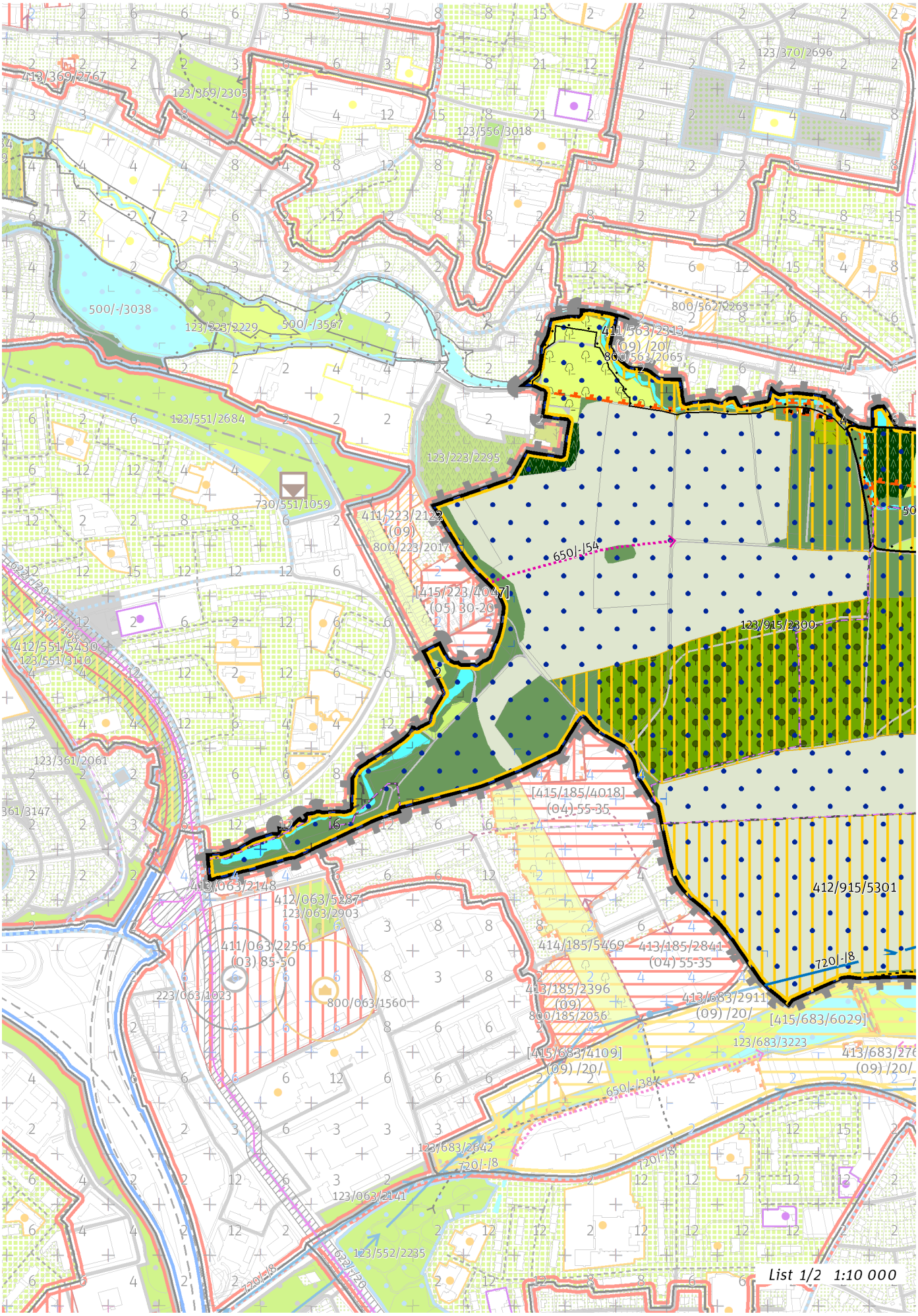
413/369/2767
123/369/2305
123/556/3018
123/370/2696
500/-/3038
123/223/2229
500/-/3567
800/562/2263
411/563/2313
(09) /20/
800/563/2065
123/551/2684
123/223/2295
730/551/1059
411/223/2122
(09)
800/223/2017
650/-/54
[415/223/4047]
(05) 30-20
412/551/5430
123/551/3110
123/915/2300
123/361/2061
[415/185/4018]
(04) 55-35
412/915/5301
413/063/2148
412/063/5287
123/063/2903
411/063/2256
(03) 85-50
414/185/5469
413/185/2841
(04) 55-35
720/-/8
223/063/1023
800/063/1560
413/185/2396
(09)
800/185/2056
413/683/2911
(09) /20/
[415/683/6029]
123/683/3223
[415/683/4109]
(09) /20/
650/-/38K
123/683/2642
720/-/8
123/063/2141
123/552/2235
List 1/2 1:10 000

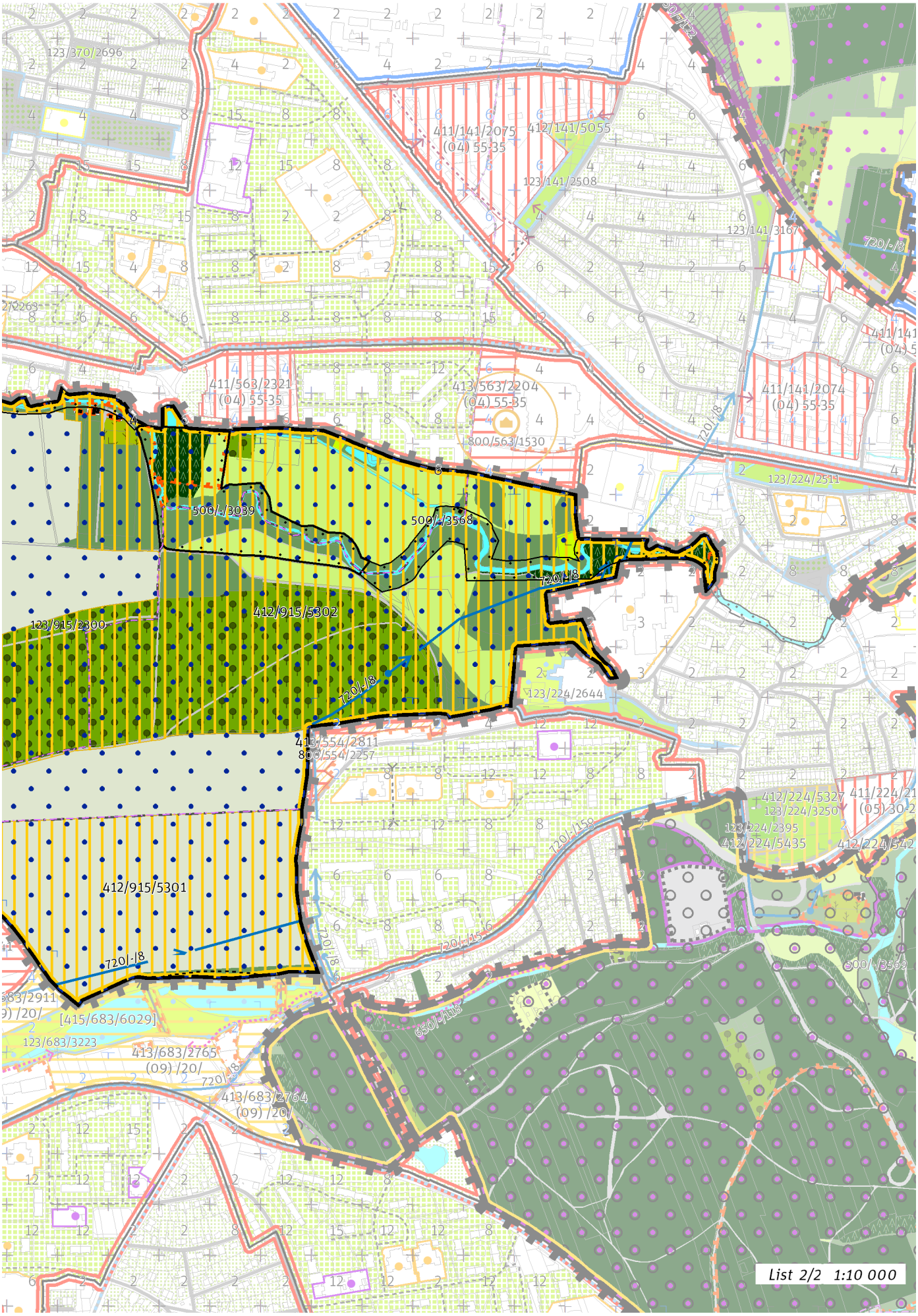
123/370/2696
411/141/2075
(04) 55-35
412/141/5055
123/141/2508
123/141/3167
720/-18
411/563/2321
(04) 55-35
413/563/2204
(04) 55-35
800/563/1530
411/141/2074
(04) 55-35
123/224/2511
500/-/3039
500/-/3568
720/-18
412/915/5302
123/915/2300
720/-18
123/224/2644
413/554/2811
800/554/2257
412/224/5327
123/224/3250
411/224/21
(05) 30-2
123/224/2395
412/224/5435
412/224/542
720/-158
412/915/5301
720/-18
720/-18
720/-15
500/-/3569
650/-/118
[415/683/6029]
123/683/3223
413/683/2765
(09) /20/
720/-18
413/683/2764
(09) /20/
List 2/2 1:10 000

100 / OTEVŘENÁ KRAJINA

-> (15) Leso–zemědělská krajina, čl. 55

Krajinné parky

123/915/2300 Trojmezí - čtvrťový park

-> Krajinné rozhraní a krajinný park, čl. 109

200 / VYSTAVĚNÉ PROSTŘEDÍ

Individuální regulativy nejsou stanoveny.

300 / VYUŽITÍ ÚZEMÍ

-> Nezastavitelná rekreační lokalita, čl. 65

Individuální regulativy nejsou stanoveny.

400 / STABILITA A MÍRA VYUŽITÍ ÚZEMÍ

-> Typy stability lokalit, čl. 69

Nezastavitelné transformační a rozvojové plochy

Transformační plocha **412/915/5302** o rozloze 647083 m²
Způsob využití: rekreační
Vyznačením transformační plochy je vyjádřen požadavek změny na rekreační využití bez určení konkrétní cílové plochy podrobnějšího strukturálního členění, tedy tak, aby stávající či měněné plochy podrobnějšího strukturálního členění poskytovaly příhodné podmínky pro rekreaci v míře, která je oproti současnému stavu výrazně navýšena. Zemědělské hospodaření jako součást dochovaného krajinného rázu je žádoucí v lokalitě alespoň částečně zachovat.

Transformační plocha **412/915/5301** o rozloze 203806 m²
Způsob využití: rekreační
Vyznačením transformační plochy je vyjádřen požadavek změny na rekreační využití bez určení konkrétní cílové plochy podrobnějšího strukturálního členění, tedy tak, aby stávající či měněné plochy podrobnějšího strukturálního členění poskytovaly příhodné podmínky pro rekreaci v míře, která je oproti současnému stavu výrazně navýšena. Zemědělské hospodaření jako součást dochovaného krajinného rázu je žádoucí v lokalitě alespoň částečně zachovat.

500 / KRAJINNÁ INFRASTRUKTURA

Skladebné části ÚSES

500/-/3039 LBC Meandry Botiče — v přesných hranicích
500/-/3567 LBK Botič — v přesných hranicích
500/-/3568 LBK Botič — v přesných hranicích

-> Územní systém ekologické stability, čl. 113 - 116

600 / DOPRAVNÍ INFRASTRUKTURA

Bezmotorová doprava

650/-/54 Cyklotrasa skrz Trojmezí — návrh

-> Bezmotorová doprava, čl. 127 - 128

700 / TECHNICKÁ INFRASTRUKTURA

Zásobování vodou

720/-/8 Přiváděcí vodovodní řad Vodojem Chodová - Čerpací stanice Kyjský uzel — návrh

-> Zásobování vodou, čl. 135

800 / VEŘEJNÁ VYBAVENOST

Individuální regulativy nejsou stanoveny.

900 / VEŘEJNÝ ZÁJEM

Veřejně prospěšné stavby technické infrastruktury

910-720/-/8 Přiváděcí vodovodní řad Vodojem Chodová - Čerpací stanice Kyjský uzel

-> Veřejně prospěšné stavby, veřejně prospěšná opatření, stavby a opatření k zajišťování obrany a bezpečnost státu a plochy asanací, čl. 150 - 151

Navrhované veřejně prospěšné stavby, veřejně prospěšná opatření, stavby a opatření k zajišťování obrany a bezpečnost státu jsou vymezeny v grafické části ve výkrese Z 04.

916 / Hrnčířská rybniční soustava

SPRÁVNÍ OBVOD
Praha 11, Praha 4

MĚSTSKÁ ČÁST
Praha-Kunratice, Praha-Šeberov

KATASTRÁLNÍ ÚZEMÍ
Kunratice, Šeberov

ROZLOHA
131 ha

N ZASTAVITELNOST: nezastavitelná	**(16)** TYP STRUKTURY: zemědělsko-rybniční krajina
/ K ZPŮSOB VYUŽITÍ: nezastavitelná přírodní	**[S]** MÍRA STABILITY: stabilizovaná

CÍLOVÝ CHARAKTER LOKALITY

Chránit a posilovat cílový charakter nezastavitelné, stabilizované, přírodní lokality Hrnčířská rybniční soustava se strukturou zemědělsko-rybniční krajiny. Lokalita je součástí krajiny vymezené v ZÚR s názvem Krajina Uhříněveské plošiny.

Nezastavitelná stabilizovaná přírodní lokalita Hrnčířská rybniční soustava je vymezena v plochém reliéfu v jihovýchodní části Prahy. Cílem vymezení je zachovat a posílit strukturu zemědělsko-rybniční krajiny s významným přírodním a rekreačním využitím spojeným zejména s existencí funkční rybniční soustavy a z tohoto důvodu redukovat míru intenzity zemědělského využití území (včetně rybochovného využití) a rozvíjet rekreační infrastrukturu, která nepoškozuje ve větším než nezbytně nutném rozsahu přírodní hodnoty území a současně vhodně doplňuje a posiluje jeho hodnoty krajinné.

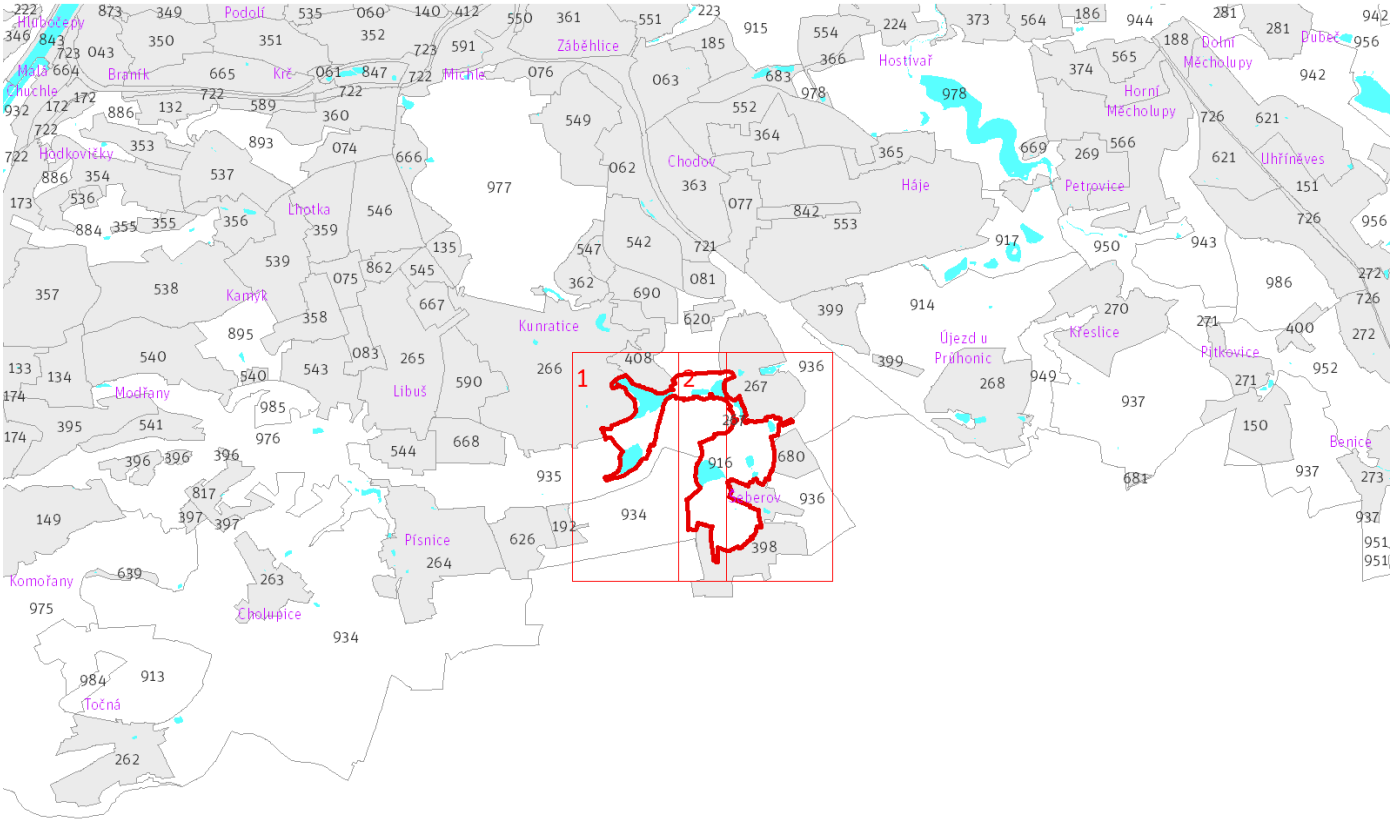

Přehled umístění lokality a klad listů *1:80 000*

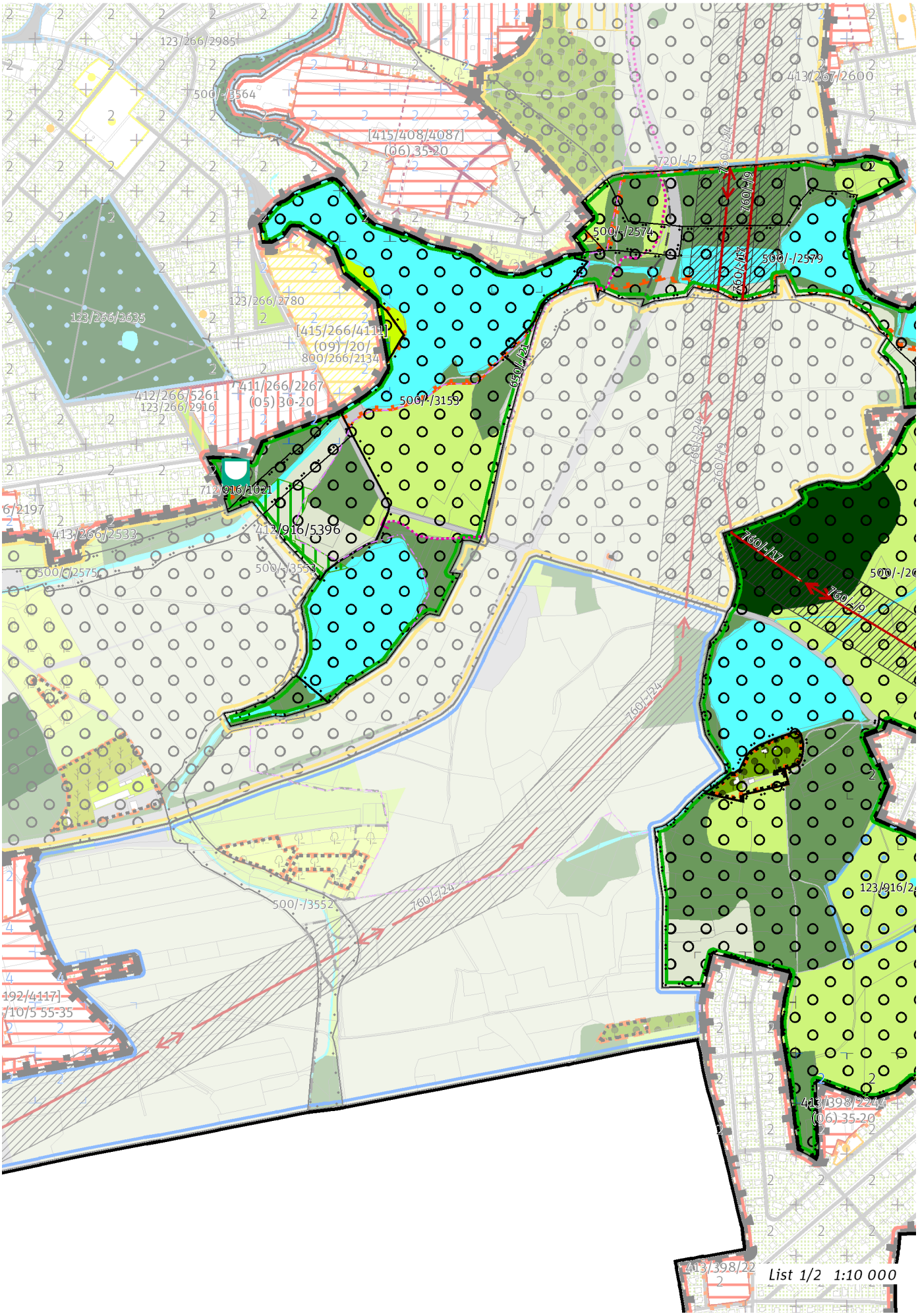
List 1/2 1:10 000

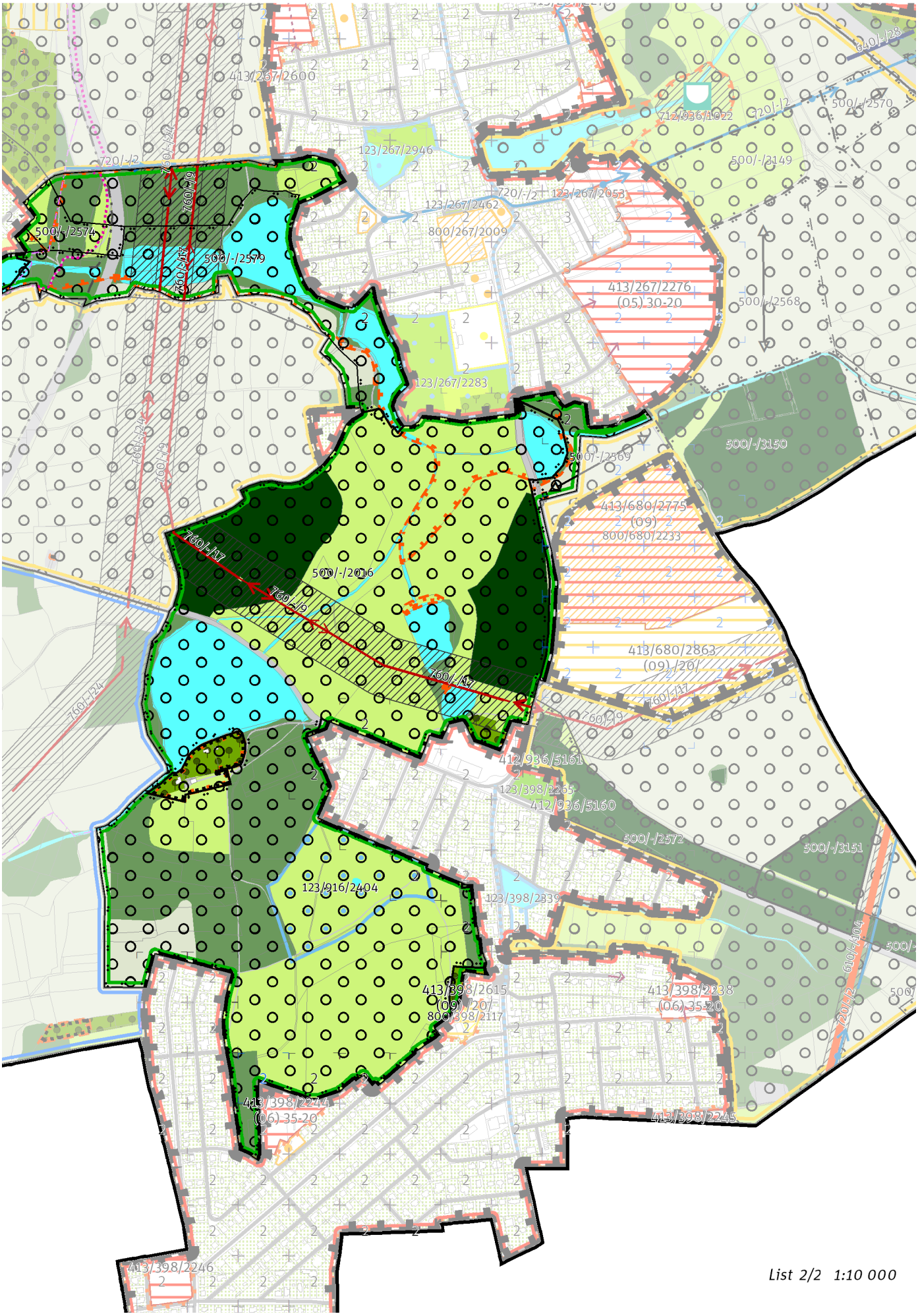

List 2/2 1:10 000

100 / OTEVŘENÁ KRAJINA

Lokalita je součástí krajinného rozhraní.
-> Krajinné rozhraní a krajinný park, čl. 109
-> (16) Zemědělsko-rybniční krajina, čl. 56

Krajinné parky

123/916/2404 Hrnčířské louky - lokalitní park

-> Krajinné rozhraní a krajinný park, čl. 109

200 / VYSTAVĚNÉ PROSTŘEDÍ

Individuální regulativy nejsou stanoveny.

300 / VYUŽITÍ ÚZEMÍ

-> Nezastavitelná přírodní lokalita, čl. 66

Individuální regulativy nejsou stanoveny.

400 / STABILITA A MÍRA VYUŽITÍ ÚZEMÍ

-> Typy stability lokalit, čl. 69

Nezastavitelné transformační a rozvojové plochy

Transformační plocha **412/916/5396** o rozloze 10917 m^2
Způsob využití: přírodní
Vyznačením transformační plochy je vyjádřen požadavek na revitalizaci, včetně odtrubnění, Olšanského potoka a obnovu potoční nivy.

500 / KRAJINNÁ INFRASTRUKTURA

Skladebné části ÚSES

500/-/2016 RBC Hrnčířské louky — v přesných hranicích
500/-/2569 RBK Milíčovský les - Hrnčířské louky — v prostoru k upřesnění, minimální šířka 40 m
500/-/2574 RBK Kunratický les - Hrnčířské louky — v přesných hranicích
500/-/2575 RBK Hrnčířské louky - Modřanská rokle — v přesných hranicích
500/-/2579 RBK Hrnčířské louky - Modřanská rokle — v přesných hranicích
500/-/3153 LBC Šeberák, Olšanský rybník — v přesných hranicích
500/-/3552 LBK Olšanský potok — v přesných hranicích
-> Územní systém ekologické stability, čl. 113 - 116

600 / DOPRAVNÍ INFRASTRUKTURA

Bezmotorová doprava

650/-/21 Cyklotrasa podél Šeberovského rybníka — návrh
-> Bezmotorová doprava, čl. 127 - 128

700 / TECHNICKÁ INFRASTRUKTURA

Protipovodňová ochrana

712/916/1021 Poldr (suchá nádrž) Kunratice — návrh
-> Protipovodňová ochrana a opatření, čl. 133

Zásobování vodou

720/-/2 Přiváděcí vodovodní řad Jesenice II - jihovýchodní část Prahy — návrh
-> Zásobování vodou, čl. 135

Zásobování elektrickou energií

760/-/17 Nadzemní elektrické vedení 400 kV Transformační stanice Chodov - Transformační stanice Čechy Střed — návrh
760/-/24 Nadzemní elektrické vedení 400kV napojení elektrické stanice Chodov — návrh
760/-/9 Nadzemní elektrické vedení 110 kV Transformační stanice Chodov - Transformační stanice Uhříněves — návrh
-> Zásobování elektrickou energií, čl. 139

800 / VEŘEJNÁ VYBAVENOST

Individuální regulativy nejsou stanoveny.

900 / VEŘEJNÝ ZÁJEM

Veřejně prospěšné stavby technické infrastruktury

910-712/916/1021 Poldr (suchá nádrž) Kunratice

910-720/-/2 Přiváděcí vodovodní řad Jesenice II - jihovýchodní část Prahy

910-760/-/17 Nadzemní elektrické vedení 400 kV Transformační stanice Chodov - Transformační stanice Čechy Střed

910-760/-/24 Nadzemní elektrické vedení 400kV napojení elektrické stanice Chodov

910-760/-/9 Nadzemní elektrické vedení 110 kV Transformační stanice Chodov - Transformační stanice Uhříněves

-> Veřejně prospěšné stavby, veřejně prospěšná opatření, stavby a opatření k zajišťování obrany a bezpečnost státu a plochy asanací, čl. 150 - 151

Navrhované veřejně prospěšné stavby, veřejně prospěšná opatření, stavby a opatření k zajišťování obrany a bezpečnost státu jsou vymezeny v grafické části ve výkrese Z 04.

917 / Milíčovská rybniční soustava

SPRÁVNÍ OBVOD

Praha 11, Praha 15

MĚSTSKÁ ČÁST

Praha 11, Praha-Křeslice, Praha-Petrovice, Praha-Újezd

KATASTRÁLNÍ ÚZEMÍ

Háje, Křeslice, Petrovice, Újezd u Průhonic

ROZLOHA

78 ha

N ZASTAVITELNOST: nezastavitelná	**(16)** TYP STRUKTURY: zemědělsko-rybniční krajina
/ K ZPŮSOB VYUŽITÍ: nezastavitelná přírodní	**[S]** MÍRA STABILITY: stabilizovaná

CÍLOVÝ CHARAKTER LOKALITY

Chránit a posilovat cílový charakter nezastavitelné, stabilizované, přírodní lokality Milíčovská rybniční soustava se strukturou zemědělsko-rybniční krajiny. Lokalita je součástí krajiny vymezené v ZÚR s názvem Krajina Uhříněveské plošiny.

Nezastavitelná stabilizovaná přírodní lokalita Milíčovská rybniční soustava je vymezena v plochém reliéfu v jihovýchodní části Prahy. Cílem vymezení je zachovat a posílit strukturu zemědělsko-rybniční krajiny s významným přírodním a rekreačním využitím spojeným zejména s existencí funkční rybniční soustavy a z tohoto důvodu redukovat míru intenzity zemědělského využití území (včetně rybochovného využití) a rozvíjet rekreační infrastrukturu, která nepoškozuje ve větším než nezbytně nutném rozsahu přírodní hodnoty území a současně vhodně doplňuje a posiluje jeho hodnoty krajinné.

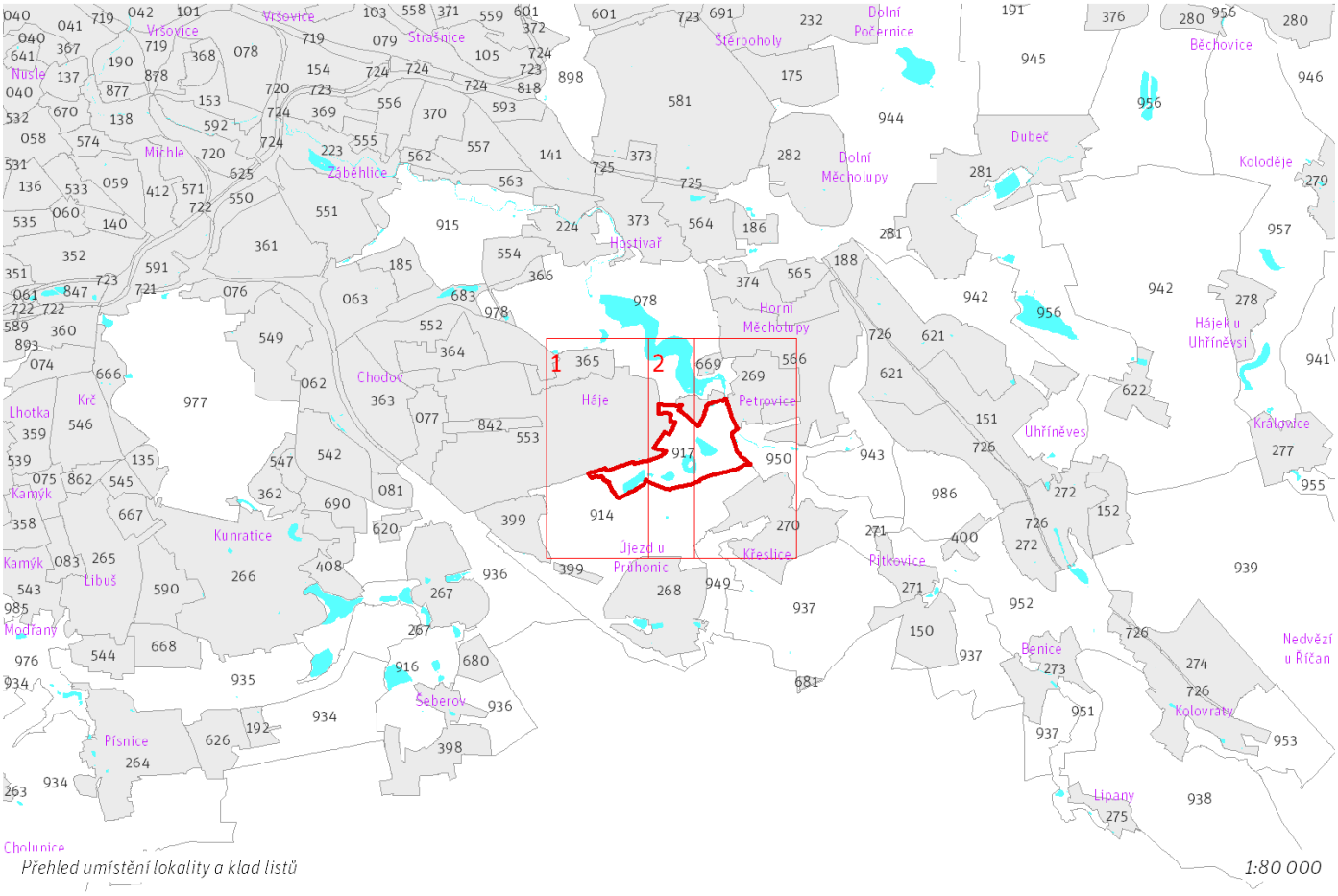

Přehled umístění lokality a klad listů

1:80 000

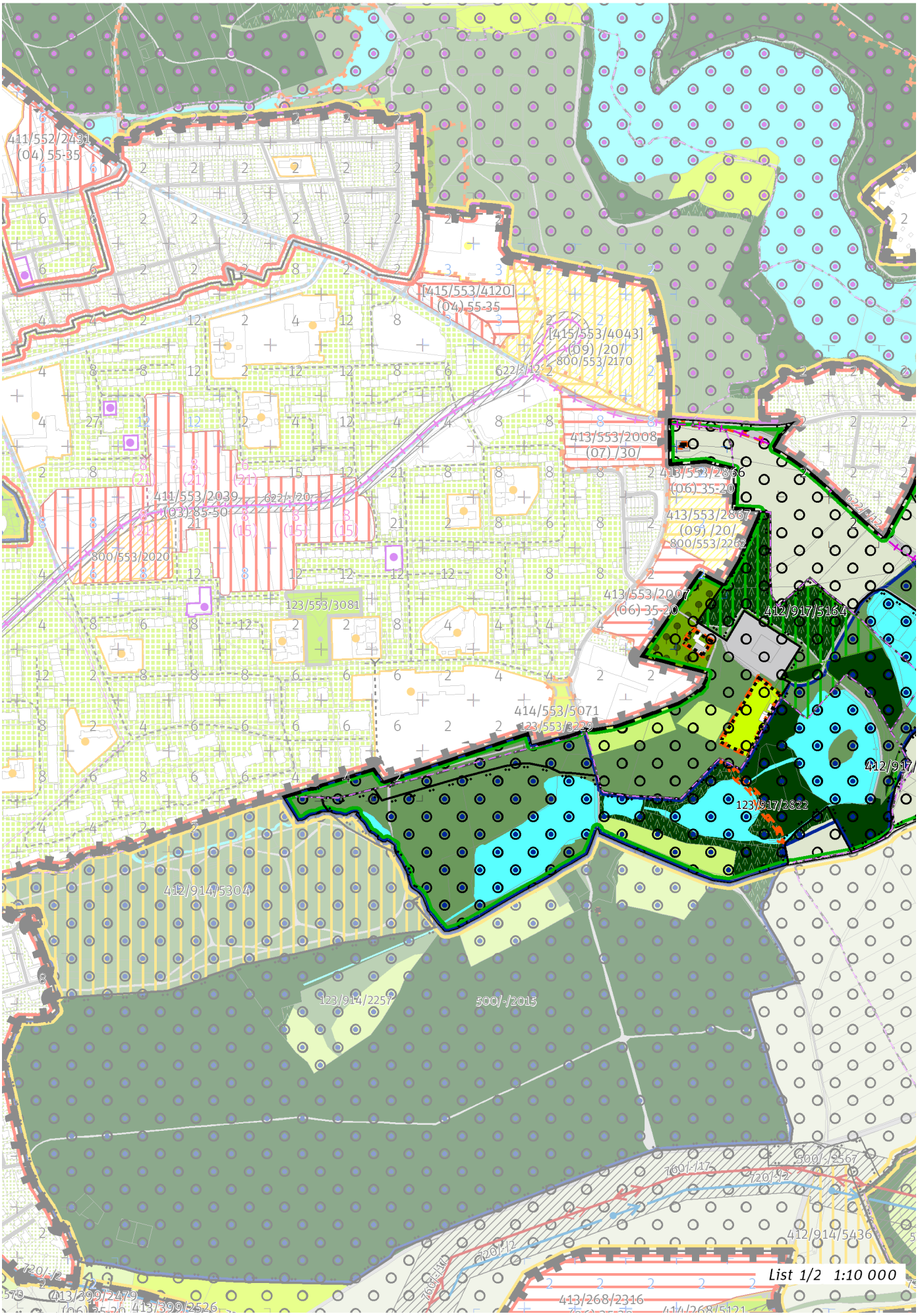
411/552/2431
(04) 55-35
[415/553/4120]
(04) 55-35
[415/553/4043]
(09) /20/
800/553/2170
622/-12
413/553/2008
(07) /30/
413/553/2866
(06) 35-20
413/553/2867
(09) /20/
800/553/2262
622/-12
411/553/2039
(03) 85-50
622/-20
800/553/2020
123/553/3081
413/553/2007
(06) 35-20
412/917/5164
414/553/5071
123/553/3229
412/917/
123/917/2822
412/914/5304
123/914/2257
500/-/2015
700/-/17
720/-2
300/-/2567
412/914/5436
720/-2
413/399/2479
413/399/2526
413/268/2316
List 1/2 1:10 000

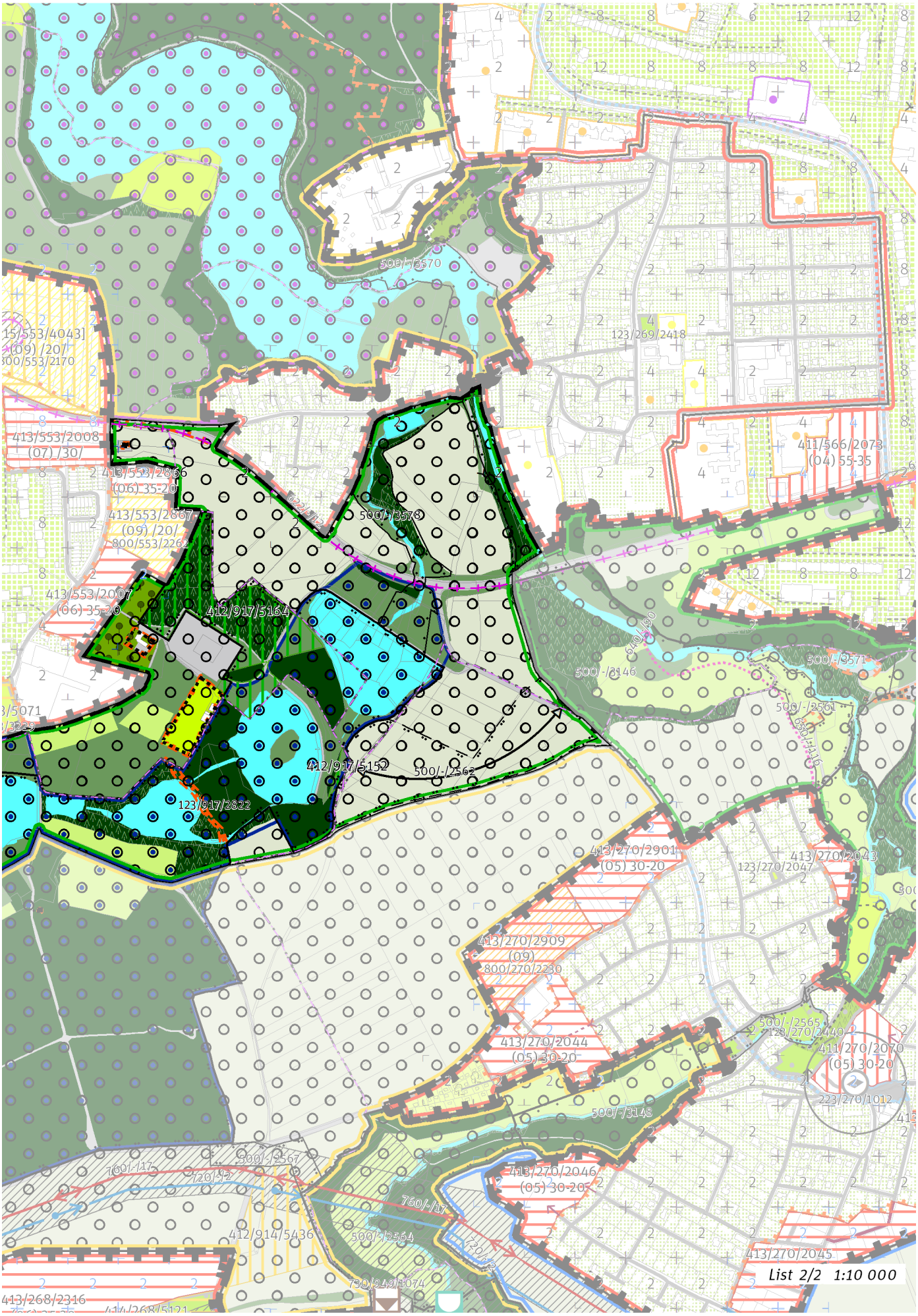
500/-/3570
123/269/2418
411/566/2073
(04) 55-35
413/553/2008
(07) /30/
413/553/2866
(06) 35-20
413/553/2867
(09) /20/
800/553/2262
500/-/3578
413/553/2007
(06) 35-20
412/917/5164
500/-/3571
500/-/3146
500/-/2561
412/917/5152
500/-/2562
123/917/2822
413/270/2901
(05) 30-20
413/270/2043
123/270/2047
413/270/2909
(09)
800/270/2230
500/-/2565
123/270/2440
411/270/2070
(05) 30-20
223/270/1012
413/270/2044
(05) 30-20
500/-/3148
413/270/2046
(05) 30-20
500/-/2567
760/-/17
120/-/2
412/914/5436
500/-/2564
730/949/1074
413/270/2045
413/268/2316
List 2/2 1:10 000

100 / OTEVŘENÁ KRAJINA

Lokalita je součástí krajinného rozhraní.
-> Krajinné rozhraní a krajinný park, čl. 109
-> (16) Zemědělsko-rybniční krajina, čl. 56

Krajinné parky

123/917/2822 Milíčovské rybníky - čtvrťový park

-> Krajinné rozhraní a krajinný park, čl. 109

200 / VYSTAVĚNÉ PROSTŘEDÍ

Individuální regulativy nejsou stanoveny.

300 / VYUŽITÍ ÚZEMÍ

-> Nezastavitelná přírodní lokalita, čl. 66

Individuální regulativy nejsou stanoveny.

400 / STABILITA A MÍRA VYUŽITÍ ÚZEMÍ

-> Typy stability lokalit, čl. 69

Nezastavitelné transformační a rozvojové plochy

Transformační plocha **412/917/5164** o rozloze 44732 m^2
Způsob využití: přírodní
Cílová charakteristika plochy: les na lesních pozemcích

Transformační plocha **412/917/5152** o rozloze 1460 m^2
Způsob využití: přírodní
Cílová charakteristika plochy: les na lesních pozemcích

500 / KRAJINNÁ INFRASTRUKTURA

Skladebné části ÚSES

500/-/2015 RBC Milíčovský les — v přesných hranicích
500/-/2562 RBK Uhříněveská obora - Milíčovský les — v prostoru k upřesnění, minimální šířka 40 m
500/-/3570 LBK Botič — v přesných hranicích
500/-/3578 LBK Milíčovský les - Botič — v přesných hranicích
-> Územní systém ekologické stability, čl. 113 - 116

600 / DOPRAVNÍ INFRASTRUKTURA

Veřejná doprava / Tramvajová doprava

622/-/12 Tramvajová trať Nádraží Hostivař - Horní Měcholupy - Petrovice - Jižní Město — územní rezerva
-> Systém veřejné dopravy, čl. 121
-> Tramvajová doprava, čl. 123

700 / TECHNICKÁ INFRASTRUKTURA

Individuální regulativy nejsou stanoveny.

800 / VEŘEJNÁ VYBAVENOST

Individuální regulativy nejsou stanoveny.

900 / VEŘEJNÝ ZÁJEM

Individuální regulativy nejsou stanoveny.

918 / Satalice – Černý Most

SPRÁVNÍ OBVOD

Praha 14, Praha 19, Praha 20

MĚSTSKÁ ČÁST

Praha 14, Praha 20, Praha-Satalice

KATASTRÁLNÍ ÚZEMÍ

Černý Most, Horní Počernice, Kyje, Satalice

ROZLOHA

72 ha

N ZASTAVITELNOST: nezastavitelná	**(17)** TYP STRUKTURY: zemědělská krajina v rovině
/ R ZPŮSOB VYUŽITÍ: nezastavitelná rekreační	**[S]** MÍRA STABILITY: stabilizovaná

CÍLOVÝ CHARAKTER LOKALITY

Chránit a posilovat cílový charakter nezastavitelné, stabilizované, rekreační lokality Satalice – Černý Most se strukturou zemědělské krajiny v rovině. Lokalita je součástí krajiny vymezené v ZÚR s názvem Krajina Čakovické tabule.

Nezastavitelná stabilizovaná rekreační lokalita Satalice – Černý Most je vymezena v plochém reliéfu ve východní části Prahy. Cílem vymezení je zachovat strukturu zemědělská krajina v rovině, zvýšit její hodnoty pro rekreaci a posílit jemnější krajinnou matici doplněním víceúčelových krajinných prvků, které rozčleňují území na menší půdní bloky a jejich díly, zejména mezí, stromořadí ve formě doprovodných prvků podél cest, větrolamů či břehových porostů u vodních toků a vodních ploch, drobných lesíků a hájků, travnatých zasakovacích příkopů apod.

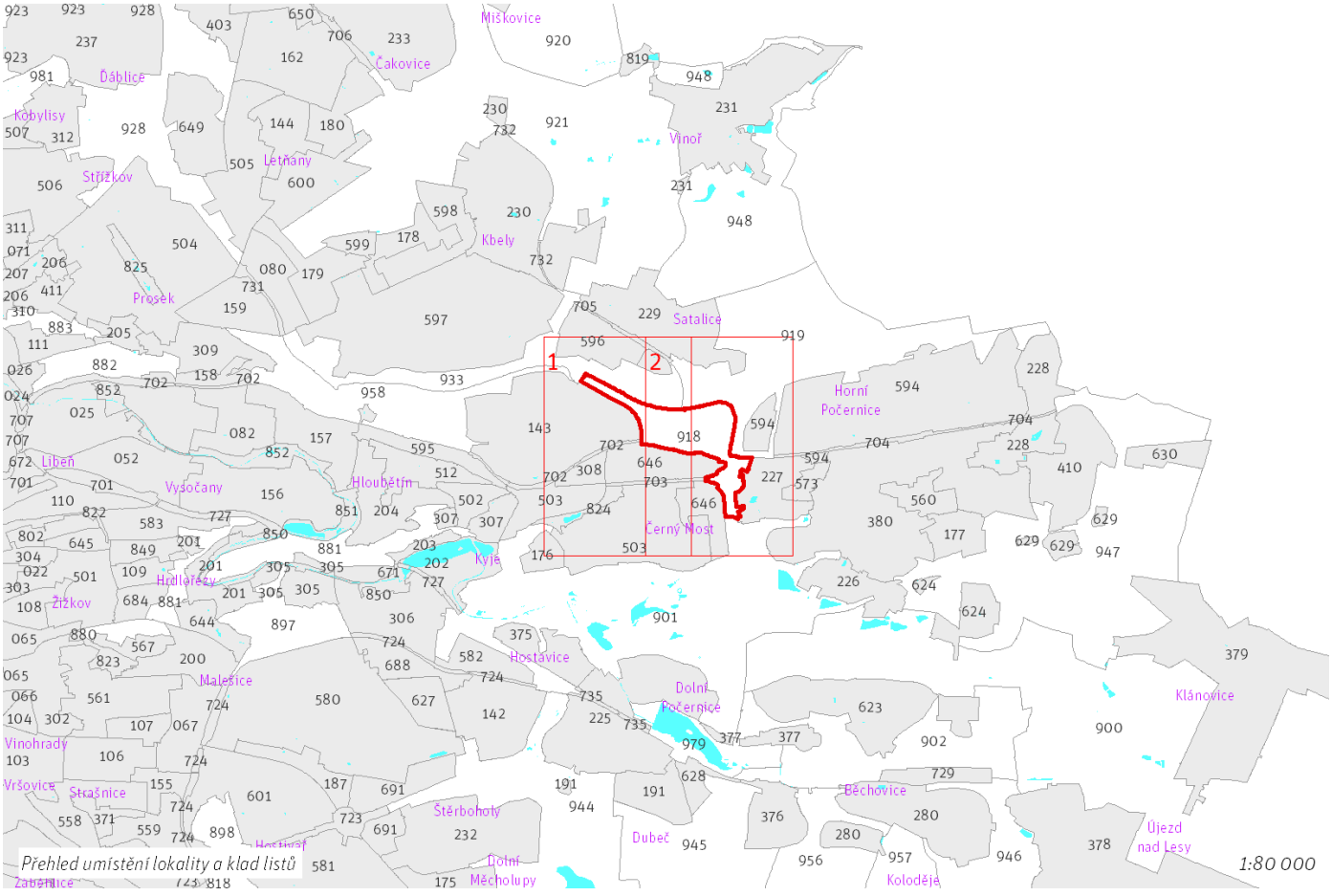


413/596/2421
(08) /40/
610/-29
413/596/2422
(08)
411/596/2415
(08)
123/229/1022
411/229/2050
(05) 30-20
630/-113
[415/229/6024]
(04) 55-35
500/-/3639
500/-/3639
412/933/5299
500/-/3076
500/-/2539
640/-16
[415/143/4072]
(06) 20/15/0 35-20
413/143/2716
(04) 25/10/0 55-35
640/-32
650/-57
[415/143/4098]
(04) 55-35
800/143/2241
223/143/1020
414/143/5087
123/143/3070
413/143/2921
(06) 20/10/0 35-20
610/-70
413/143/2667
(06) 20/5/0 35-20
500/-/3127
630/-112
650/-128
413/702/2856
500/-/3633
640/-15
650/-/28
123/143/2501
800/143/2060
412/646/5428
123/646/3141
630/-127
610/-79
611/703/1046
43/2100
610/-47
630/702/1024
411/503/2087
(03) 85-50
411/503/2525
(03) 85-50
650/-/108
624/503/1125
123/824/2151
123/646/2646
500/-/3633
List 1/2 1:10 000
413/503/2320
(09) /70/
411/503/2044
(04) 55-35

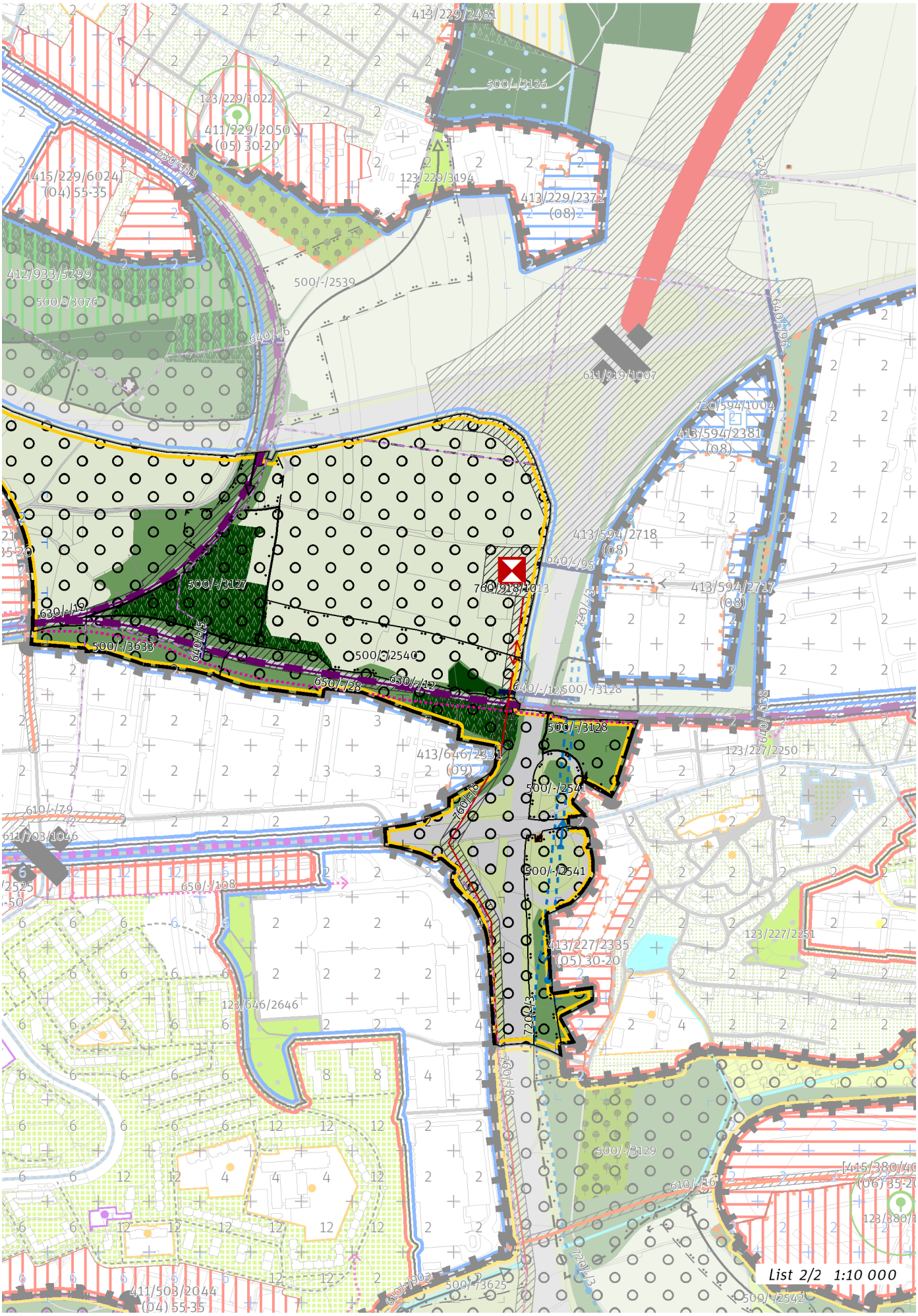
List 2/2 1:10 000

100 / OTEVŘENÁ KRAJINA

Lokalita je součástí krajinného rozhraní.
-> Krajinné rozhraní a krajinný park, čl. 109
-> (17) Zemědělská krajina v rovině, čl. 57

Individuální regulativy nejsou stanoveny.

200 / VYSTAVĚNÉ PROSTŘEDÍ

Individuální regulativy nejsou stanoveny.

300 / VYUŽITÍ ÚZEMÍ

-> Nezastavitelná rekreační lokalita, čl. 65
Lokalita se nachází v zóně havarijního plánování objektu, který dle zákona č. 224/2015 Sb., o prevenci závažných havárií, spadá do skupiny B. Vzhledem k množství a druhům skladovaných nebezpečných látek je tento objekt potenciálním zdrojem závažné havárie.

400 / STABILITA A MÍRA VYUŽITÍ ÚZEMÍ

-> Typy stability lokalit, čl. 69

Individuální regulativy nejsou stanoveny.

500 / KRAJINNÁ INFRASTRUKTURA

Skladebné části ÚSES
500/-/2539 RBK Vinořská bažantnice - Vidrholec — v prostoru k upřesnění, minimální šířka 40 m
500/-/2540 RBK Vinořská bažantnice - Vidrholec — v přesných hranicích
500/-/2541 RBK Vinořská bažantnice - Vidrholec — v přesných hranicích
500/-/3127 LBC Skály — v přesných hranicích
500/-/3128 LBC U dubu — v přesných hranicích
500/-/3633 LBK Rybník Aloisov - Skály — v přesných hranicích
-> Územní systém ekologické stability, čl. 113 - 116

600 / DOPRAVNÍ INFRASTRUKTURA

Systém pozemních komunikací
610/-/4 Pražský okruh, stavba č. 520 (Březiněves - Satalice) — návrh
-> Systém pozemních komunikací, čl. 118 - 120

Železniční doprava
630/-/12 Železniční trať Praha – Nymburk — návrh
630/-/13 Železniční trať Praha – Turnov — návrh
-> Železniční doprava, čl. 126

Bezmotorová doprava
640/-/128 Lávka přes Pražský okruh u Černého mostu — návrh
640/-/5 Lávka přes železniční trať Praha-Nymburk — návrh
640/-/95 Lávka přes Pražský okruh u Horních Počernic — návrh
650/-/28 Cyklotrasa Vysočany (severovýchodní magistrála) — návrh
-> Bezmotorová doprava, čl. 127 - 128

700 / TECHNICKÁ INFRASTRUKTURA

Zásobování vodou
720/-/3 Přiváděcí vodovodní řad Káranské řady - Vodojem Chvaly, propojení — územní rezerva
-> Zásobování vodou, čl. 135

Zásobování elektrickou energií
760/-/8 Nadzemní elektrické vedení 110 kV Transformační stanice Horní Počernice, připojení — návrh
760/918/1013 Transformační stanice Horní Počernice 110/22 kV — návrh
-> Zásobování elektrickou energií, čl. 139

800 / VEŘEJNÁ VYBAVENOST

Individuální regulativy nejsou stanoveny.

900 / VEŘEJNÝ ZÁJEM

Veřejně prospěšné stavby dopravní infrastruktury
910-610/-/4 Pražský okruh, stavba č. 520 (Březiněves - Satalice)
910-630/-/12 Železniční trať Praha – Nymburk
910-630/-/13 Železniční trať Praha – Turnov

Veřejně prospěšné stavby technické infrastruktury
910-760/-/8 Nadzemní elektrické vedení 110 kV Transformační stanice Horní Počernice, připojení
910-760/918/1013 Transformační stanice Horní Počernice 110/22 kV

-> Veřejně prospěšné stavby, veřejně prospěšná opatření, stavby a opatření k zajišťování obrany a bezpečnost státu a plochy asanací, čl. 150 - 151

Navrhované veřejně prospěšné stavby, veřejně prospěšná opatření, stavby a opatření k zajišťování obrany a bezpečnost státu jsou vymezeny v grafické části ve výkrese Z 04.

919 / Satalice – Horní Počernice

SPRÁVNÍ OBVOD

Praha 14, Praha 19, Praha 20

MĚSTSKÁ ČÁST

Praha 14, Praha 20, Praha-Satalice, Praha-Vinoř

KATASTRÁLNÍ ÚZEMÍ

Horní Počernice, Kyje, Satalice, Vinoř

ROZLOHA

260 ha

N ZASTAVITELNOST: nezastavitelná	**(17)** TYP STRUKTURY: zemědělská krajina v rovině
/ P ZPŮSOB VYUŽITÍ: nezastavitelná produkční	**[S]** MÍRA STABILITY: stabilizovaná

CÍLOVÝ CHARAKTER LOKALITY

Chránit a posilovat cílový charakter nezastavitelné, stabilizované, produkční lokality Satalice – Horní Počernice se strukturou zemědělské krajiny v rovině. Lokalita je součástí krajiny vymezené v ZÚR s názvem Krajina Čakovické tabule.

Nezastavitelná stabilizovaná produkční lokalita Satalice – Horní Počernice je vymezena v plochém reliéfu na východě území Prahy, v kontaktu s územím Středočeského kraje. Cílem vymezení je zachovat strukturu zemědělská krajina v rovině a posílit jemnější krajinnou matrici doplněním víceúčelových krajinných prvků, které rozčleňují území na menší půdní bloky a jejich díly, zejména mezí, stromořadí ve formě doprovodných prvků podél cest, větrolamů či břehových porostů u vodních toků a vodních ploch, drobných lesíků a hájků, travnatých zasakovacích příkopů apod.

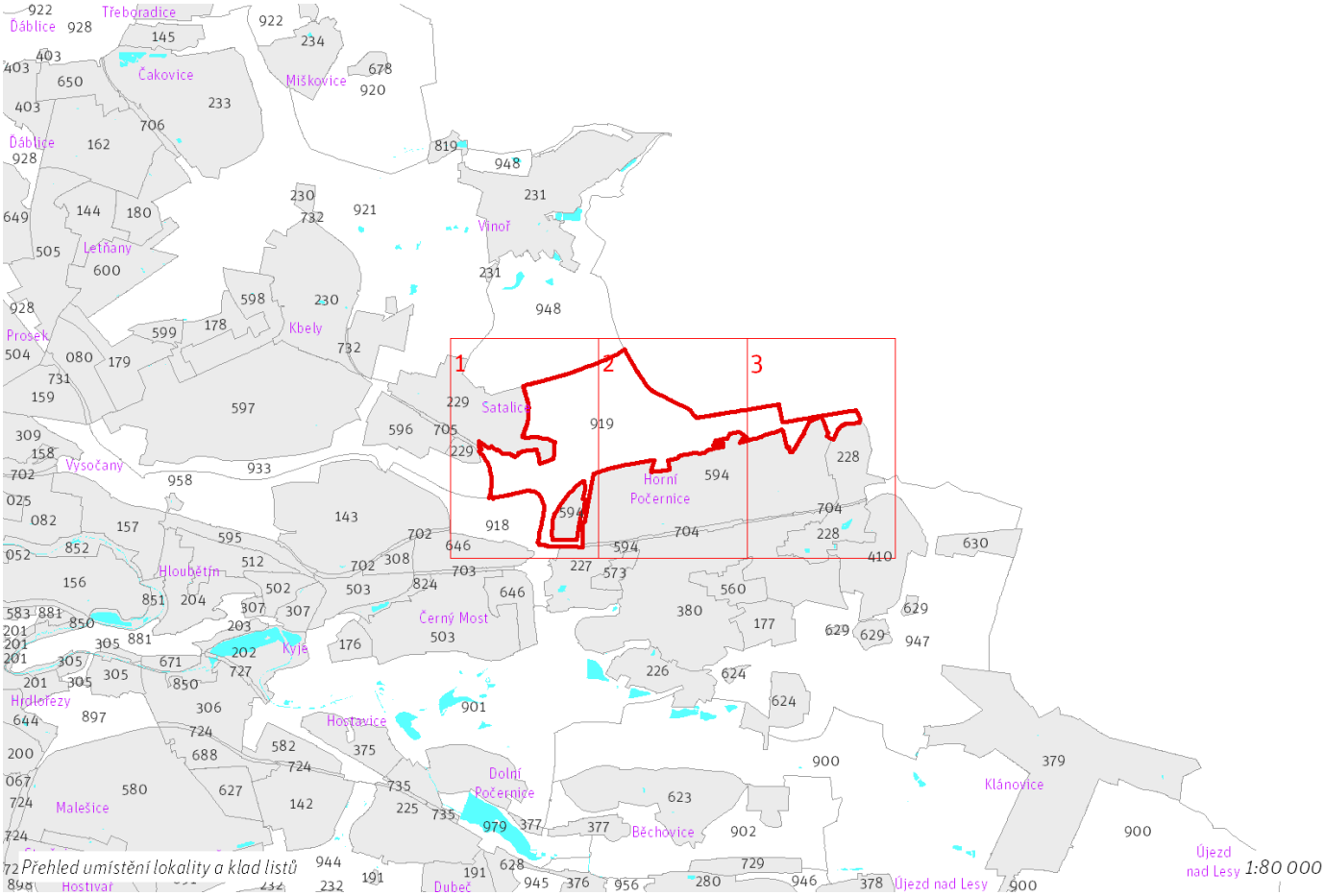

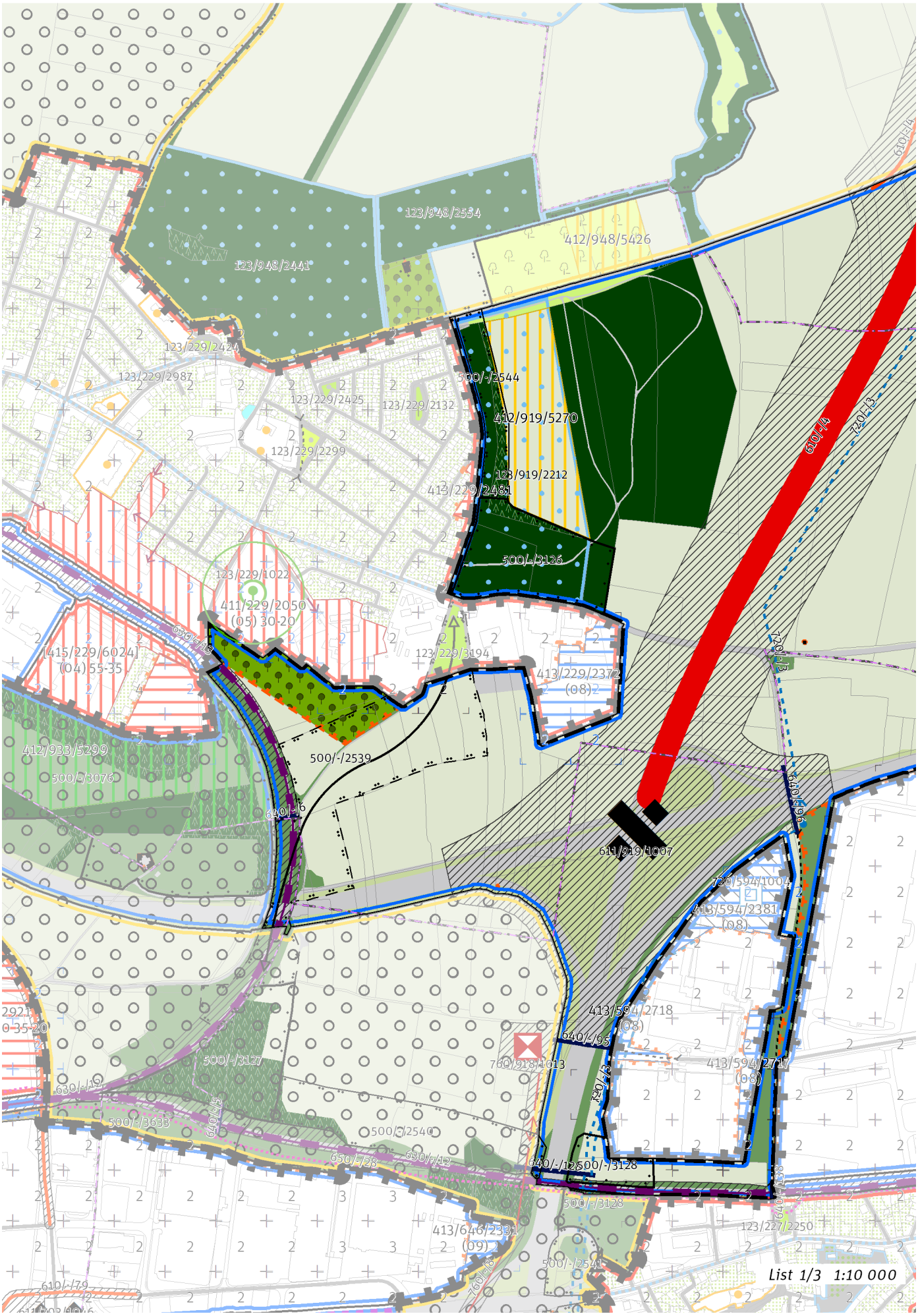
123/948/2554
412/948/5426
123/948/2441
123/229/2424
123/229/2987
123/229/2425
123/229/2132
500/-/2544
412/919/5270
123/229/2299
123/919/2212
413/229/2481
500/-/3126
123/229/1022
411/229/2050
(05) 30-20
1415/229/6024
(04) 55-35
123/229/3194
413/229/2372
(08)
412/933/5299
500/-/3076
500/-/2539
640/-/16
611/919/1007
720/594/1004
413/594/2381
(08)
413/594/2718
(08)
640/-/95
760/918/1013
413/594/2717
(08)
500/-/3127
500/-/3633
500/-/2540
640/-/12
500/-/3128
413/646/2331
(09)
123/227/2250
500/-/2541
610/-/79
List 1/3 1:10 000

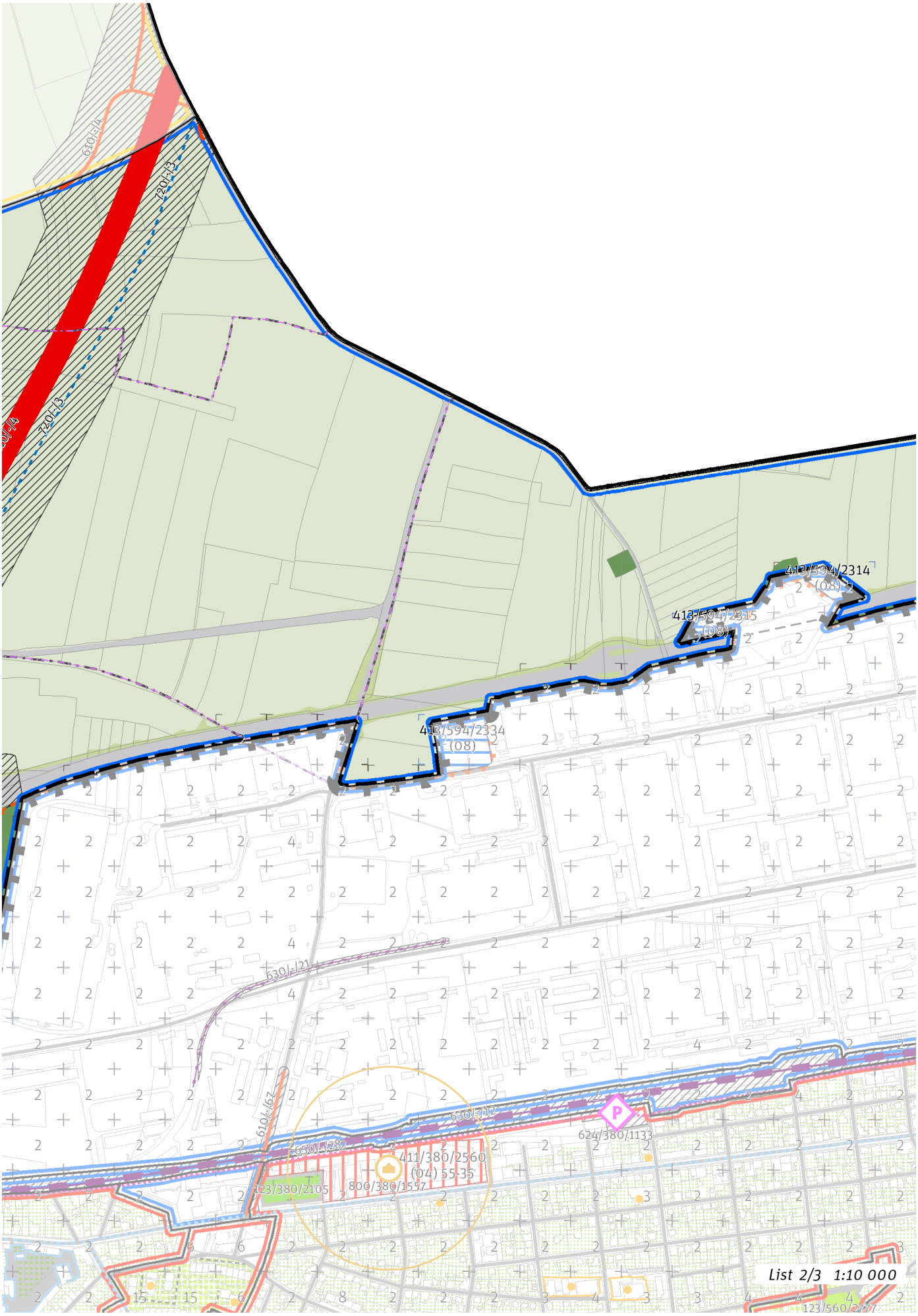
610/-/4
120/-/3
120/-/3
413/594/2314
(08)
413/594/2315
(08)
413/594/2334
(08)
630/-/21
630/-/12
650/-/28
624/380/1133
411/380/2560
(04) 55-35
800/380/1557
123/380/2105
List 2/3 1:10 000

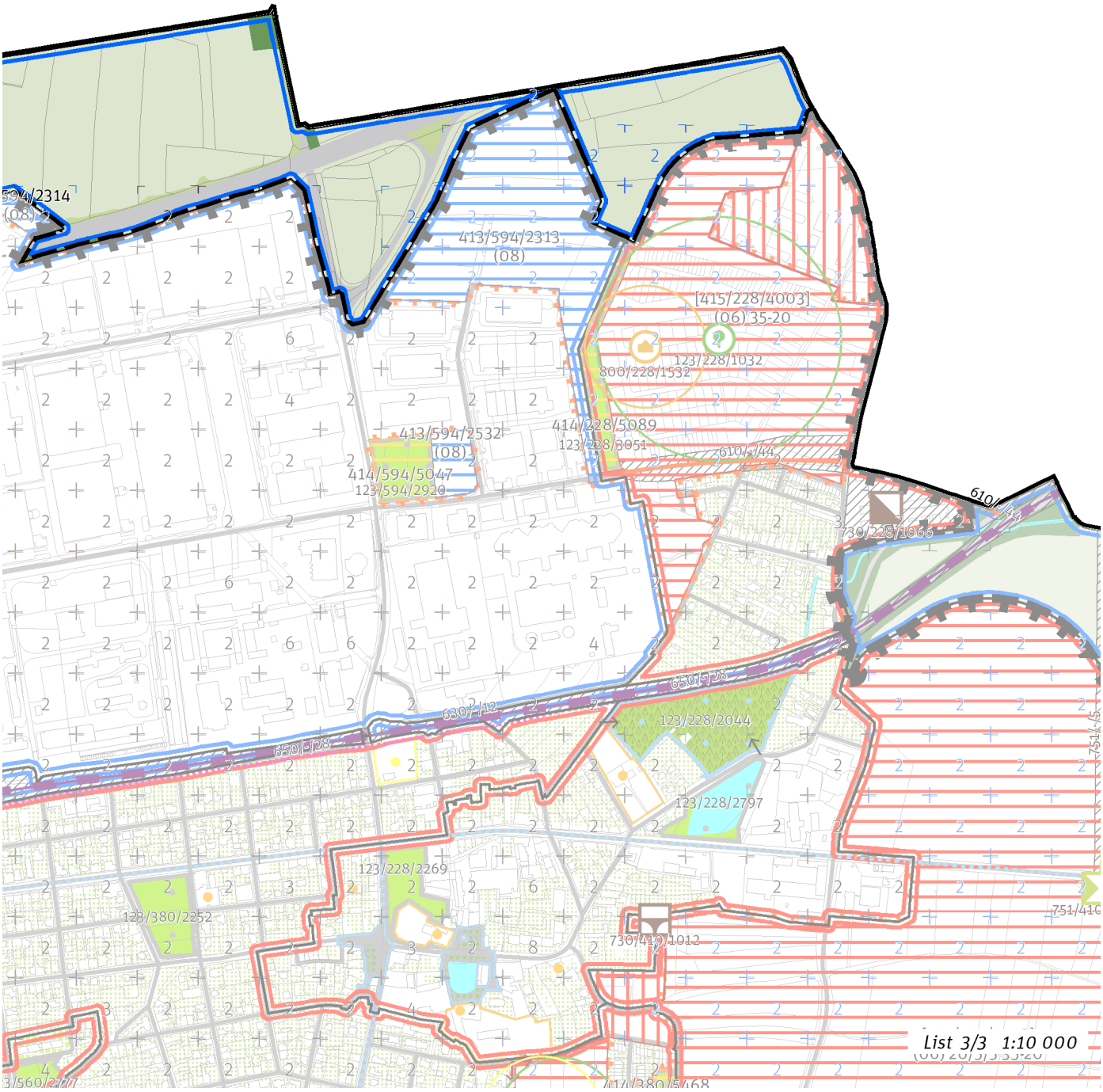
413/594/2313
(08)
[415/228/4003]
(06) 35-20
123/228/1032
800/228/1532
414/228/5089
123/228/3051
413/594/2532
(08)
414/594/5047
123/594/2920
610/744
730/228/1066
650/128
620/12
123/228/2044
123/228/2797
123/228/2269
123/380/2252
730/410/1012
List 3/3 1:10 000

100 / OTEVŘENÁ KRAJINA

-> (17) Zemědělská krajina v rovině, čl. 57

Krajinné parky

123/919/2212 Lesopark Satalice - lokalitní park

-> Krajinné rozhraní a krajinný park, čl. 109

---

200 / VYSTAVĚNÉ PROSTŘEDÍ

Individuální regulativy nejsou stanoveny.

---

300 / VYUŽITÍ ÚZEMÍ

-> Nezastavitelná produkční lokalita, čl. 67

Lokalita se nachází v zóně havarijního plánování objektu, který dle zákona č. 224/2015 Sb., o prevenci závažných havárií, spadá do skupiny B. Vzhledem k množství a druhům skladovaných nebezpečných látek je tento objekt potenciálním zdrojem závažné havárie.

---

400 / STABILITA A MÍRA VYUŽITÍ ÚZEMÍ

-> Typy stability lokalit, čl. 69

Nezastavitelné transformační a rozvojové plochy

Transformační plocha **412/919/5270** o rozloze 55055 m^2
Způsob využití: rekreační
Vyznačením transformační plochy je vyjádřen požadavek rozšíření nově založeného lesoparku za účelem zlepšení podmínek pro rekreační využití bez určení konkrétní cílové plochy strukturálního členění.

---

500 / KRAJINNÁ INFRASTRUKTURA

Skladebné části ÚSES

500/-/2539 RBK Vinořská bažantnice - Vidrholec — v prostoru k upřesnění, minimální šířka 40 m
500/-/2540 RBK Vinořská bažantnice - Vidrholec — v přesných hranicích
500/-/2544 RBK Vinořská bažantnice - Vidrholec — v přesných hranicích
500/-/3126 LBC U Satalic — v přesných hranicích
500/-/3128 LBC U dubu — v přesných hranicích
-> Územní systém ekologické stability, čl. 113 - 116

---

600 / DOPRAVNÍ INFRASTRUKTURA

Systém pozemních komunikací

610/-/4 Pražský okruh, stavba č. 520 (Březiněves - Satalice) — návrh
611/919/1007 Mimoúrovňová křižovatka Horní Počernice sever, součást Pražského okruhu — návrh
-> Systém pozemních komunikací, čl. 118 - 120

Železniční doprava

630/-/12 Železniční trať Praha – Nymburk — návrh
630/-/13 Železniční trať Praha – Turnov — návrh
-> Železniční doprava, čl. 126

Bezmotorová doprava

640/-/128 Lávka přes Pražský okruh u Černého mostu — návrh
640/-/138 Propojení přes železnici v Horních Počernicích — návrh
640/-/6 Lávka přes železniční trať Praha-Neratovice — návrh
640/-/95 Lávka přes Pražský okruh u Horních Počernic — návrh
640/-/96 Lávka přes D10 u Horních Počernic — návrh
650/-/28 Cyklotrasa Vysočany (severovýchodní magistrála) — návrh
-> Bezmotorová doprava, čl. 127 - 128

---

700 / TECHNICKÁ INFRASTRUKTURA

Zásobování vodou

720/-/3 Přiváděcí vodovodní řad Káranské řady - Vodojem Chvaly, propojení — územní rezerva

-> Zásobování vodou, čl. 135

800 / VEŘEJNÁ VYBAVENOST

Individuální regulativy nejsou stanoveny.

900 / VEŘEJNÝ ZÁJEM

Veřejně prospěšné stavby dopravní infrastruktury

910-610/-/152 Zkapacitnění dálnice D10
910-610/-/4 Pražský okruh, stavba č. 520 (Březiněves - Satalice)
910-630/-/12 Železniční trať Praha – Nymburk
910-630/-/13 Železniční trať Praha – Turnov

-> Veřejně prospěšné stavby, veřejně prospěšná opatření, stavby a opatření k zajišťování obrany a bezpečnost státu a plochy asanací, čl. 150 - 151

Navrhované veřejně prospěšné stavby, veřejně prospěšná opatření, stavby a opatření k zajišťování obrany a bezpečnost státu jsou vymezeny v grafické části ve výkrese Z 04.

920 / Miškovice – Kbely

SPRÁVNÍ OBVOD
Praha 18, Praha 19

MĚSTSKÁ ČÁST
Praha-Čakovice, Praha-Vinoř

KATASTRÁLNÍ ÚZEMÍ
Čakovice, Miškovice, Vinoř

ROZLOHA
219 ha

N ZASTAVITELNOST: nezastavitelná	**(17)** TYP STRUKTURY: zemědělská krajina v rovině
/ P ZPŮSOB VYUŽITÍ: nezastavitelná produkční	**[S]** MÍRA STABILITY: stabilizovaná

CÍLOVÝ CHARAKTER LOKALITY

Chránit a posilovat cílový charakter nezastavitelné, stabilizované, produkční lokality Miškovice – Kbely se strukturou zemědělské krajiny v rovině. Lokalita je součástí krajiny vymezené v ZÚR s názvem Krajina Čakovické tabule.

Nezastavitelná stabilizovaná produkční lokalita Miškovice – Kbely je vymezena v plochém reliéfu na severovýchodě území Prahy, v kontaktu s územím Středočeského kraje. Cílem vymezení je zachovat strukturu zemědělská krajina v rovině a posílit jemnější krajinnou matici doplněním víceúčelových krajinných prvků, které rozčleňují území na menší půdní bloky a jejich díly, zejména mezí, stromořadí ve formě doprovodných prvků podél cest, větrolamů či břehových porostů u vodních toků a vodních ploch, drobných lesíků a hájků, travnatých zasakovacích příkopů apod.

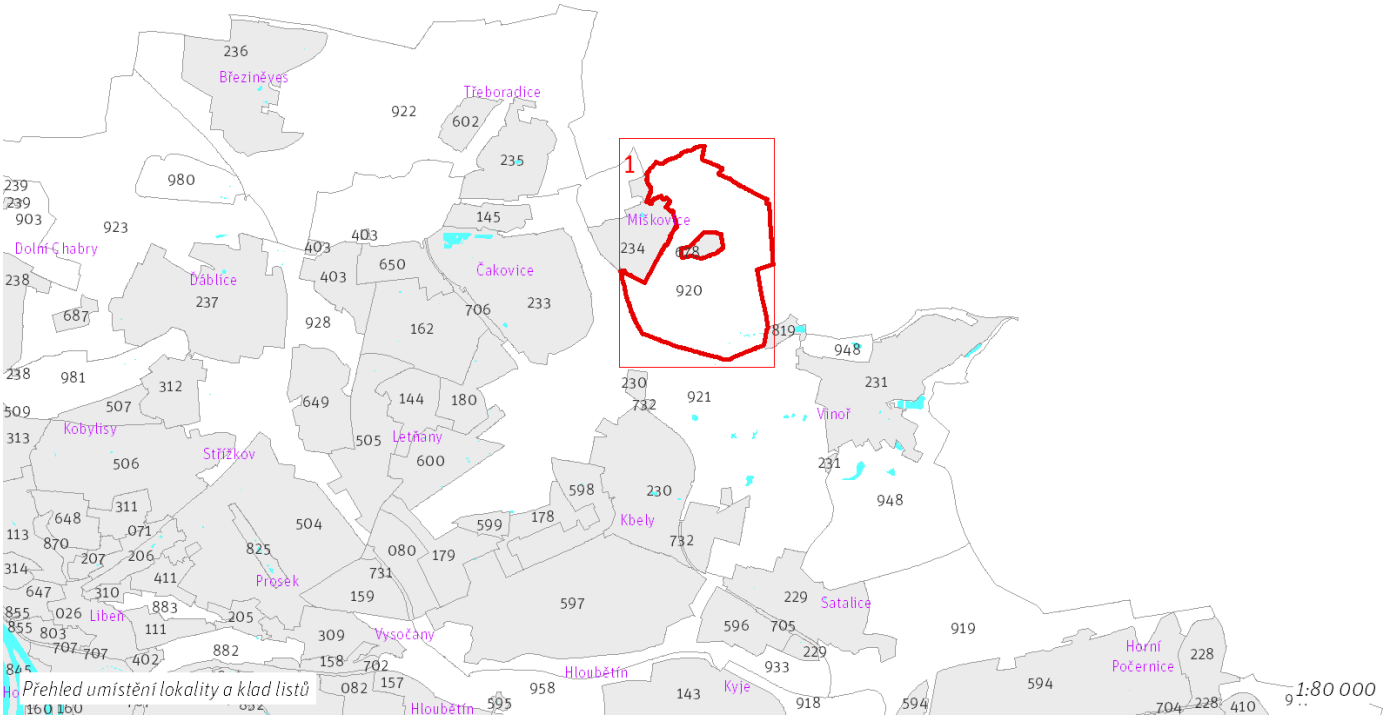

Přehled umístění lokality a klad listů

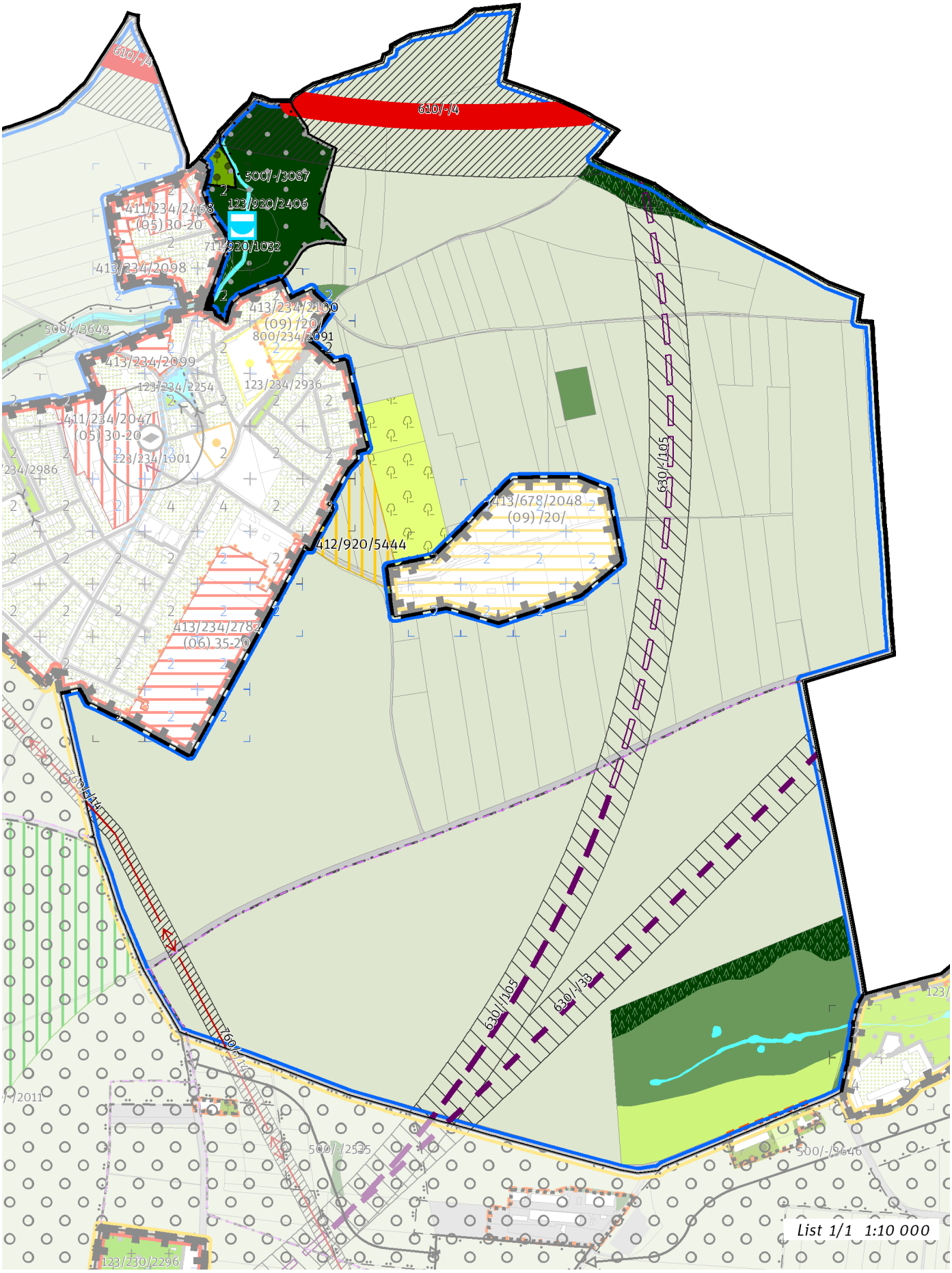
610/-/4
610/-/4
500/-/3087
123/920/2406
411/234/2468
(05) 30-20
711/920/1032
413/234/2098
413/234/2100
(09) /20/
800/234/2091
500/-/3649
413/234/2099
123/234/2254
123/234/2936
411/234/2047
(05) 30-20
223/234/1001
234/2986
413/678/2048
(09) /20/
412/920/5444
413/234/2782
(06) 35-20
630/-/105
760/-/14
630/-/105
630/-/33
760/-/14
500/-/2535
500/-/3646
123/230/2296
List 1/1 1:10 000

100 / OTEVŘENÁ KRAJINA

-> (17) Zemědělská krajina v rovině, čl. 57

Krajinné parky

123/920/2406 Lesopark Miškovice - místní park

-> Krajinné rozhraní a krajinný park, čl. 109

200 / VYSTAVĚNÉ PROSTŘEDÍ

Individuální regulativy nejsou stanoveny.

300 / VYUŽITÍ ÚZEMÍ

-> Nezastavitelná produkční lokalita, čl. 67

Individuální regulativy nejsou stanoveny.

400 / STABILITA A MÍRA VYUŽITÍ ÚZEMÍ

-> Typy stability lokalit, čl. 69

Nezastavitelné transformační a rozvojové plochy

Transformační plocha **412/920/5444** o rozloze 23090 m^2
Způsob využití: rekreační
Cílová charakteristika plochy: zahrádková osada

500 / KRAJINNÁ INFRASTRUKTURA

Skladebné části ÚSES

500/-/3087 LBC Hájíček — v přesných hranicích
-> Územní systém ekologické stability, čl. 113 - 116

600 / DOPRAVNÍ INFRASTRUKTURA

Systém pozemních komunikací

610/-/4 Pražský okruh, stavba č. 520 (Březiněves - Satalice) — návrh
-> Systém pozemních komunikací, čl. 118 - 120

Železniční doprava

630/-/105 Severní vstup Rychlého spojení - východní trasa — územní rezerva
630/-/33 Železniční trať Praha – Liberec — územní rezerva
-> Železniční doprava, čl. 126

700 / TECHNICKÁ INFRASTRUKTURA

Vodní toky a vodní plochy

711/920/1032 Vodní plocha rybník Miškovice — návrh
-> Povrchové vody, čl. 132

Zásobování elektrickou energií

760/-/14 Nadzemní elektrické vedení 110 kV Transformační stanice Třeboradice - Transformační stanice Kbely — návrh
-> Zásobování elektrickou energií, čl. 139

800 / VEŘEJNÁ VYBAVENOST

Individuální regulativy nejsou stanoveny.

900 / VEŘEJNÝ ZÁJEM

Veřejně prospěšné stavby dopravní infrastruktury
910-610/-/4 Pražský okruh, stavba č. 520 (Březiněves - Satalice)

Veřejně prospěšné stavby technické infrastruktury
910-711/920/1032 Vodní plocha rybník Miškovice
910-760/-/14 Nadzemní elektrické vedení 110 kV Transformační stanice Třeboradice - Transformační stanice Kbely

-> Veřejně prospěšné stavby, veřejně prospěšná opatření, stavby a opatření k zajišťování obrany a bezpečnost státu a plochy asanací, čl. 150 - 151
Navrhované veřejně prospěšné stavby, veřejně prospěšná opatření, stavby a opatření k zajišťování obrany a bezpečnost státu jsou vymezeny v grafické části ve výkrese Z 04.

921 / Třeboradice – Kbely

SPRÁVNÍ OBVOD

Praha 18, Praha 19

MĚSTSKÁ ČÁST

Praha 18, Praha 19, Praha-Čakovice, Praha-Satalice, Praha-Vinoř

KATASTRÁLNÍ ÚZEMÍ

Čakovice, Kbely, Letňany, Miškovice, Satalice, Vinoř

ROZLOHA

606 ha

N ZASTAVITELNOST: nezastavitelná	**(17)** TYP STRUKTURY: zemědělská krajina v rovině
/ R ZPŮSOB VYUŽITÍ: nezastavitelná rekreační	**[S]** MÍRA STABILITY: stabilizovaná

CÍLOVÝ CHARAKTER LOKALITY

Chránit a posilovat cílový charakter nezastavitelné, stabilizované, rekreační lokality Třeboradice – Kbely se strukturou zemědělské krajiny v rovině. Lokalita je součástí krajiny vymezené v ZÚR s názvem Krajina Čakovické tabule.

Nezastavitelná stabilizovaná rekreační lokalita Třeboradice – Kbely je vymezena v plochém reliéfu v severní části Prahy. Cílem vymezení je zachovat strukturu zemědělská krajina v rovině, zvýšit její hodnoty pro rekreaci a posílit jemnější krajinnou matrici doplněním víceúčelových krajinných prvků, které rozčleňují území na menší půdní bloky a jejich díly, zejména mezí, stromořadí ve formě doprovodných prvků podél cest, větrolamů či břehových porostů u vodních toků a vodních ploch, drobných lesíků a hájků, travnatých zasakovacích příkopů apod.

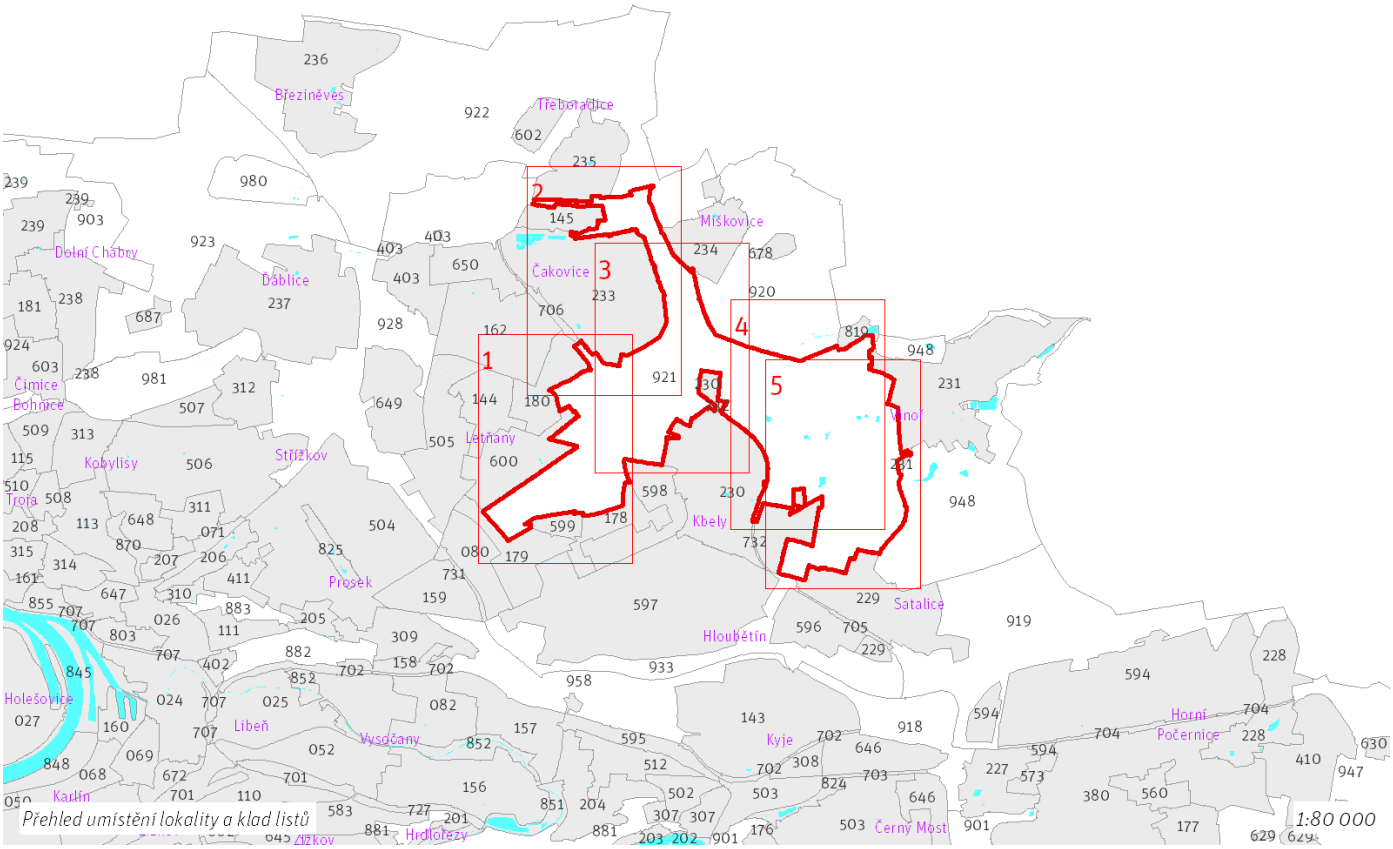

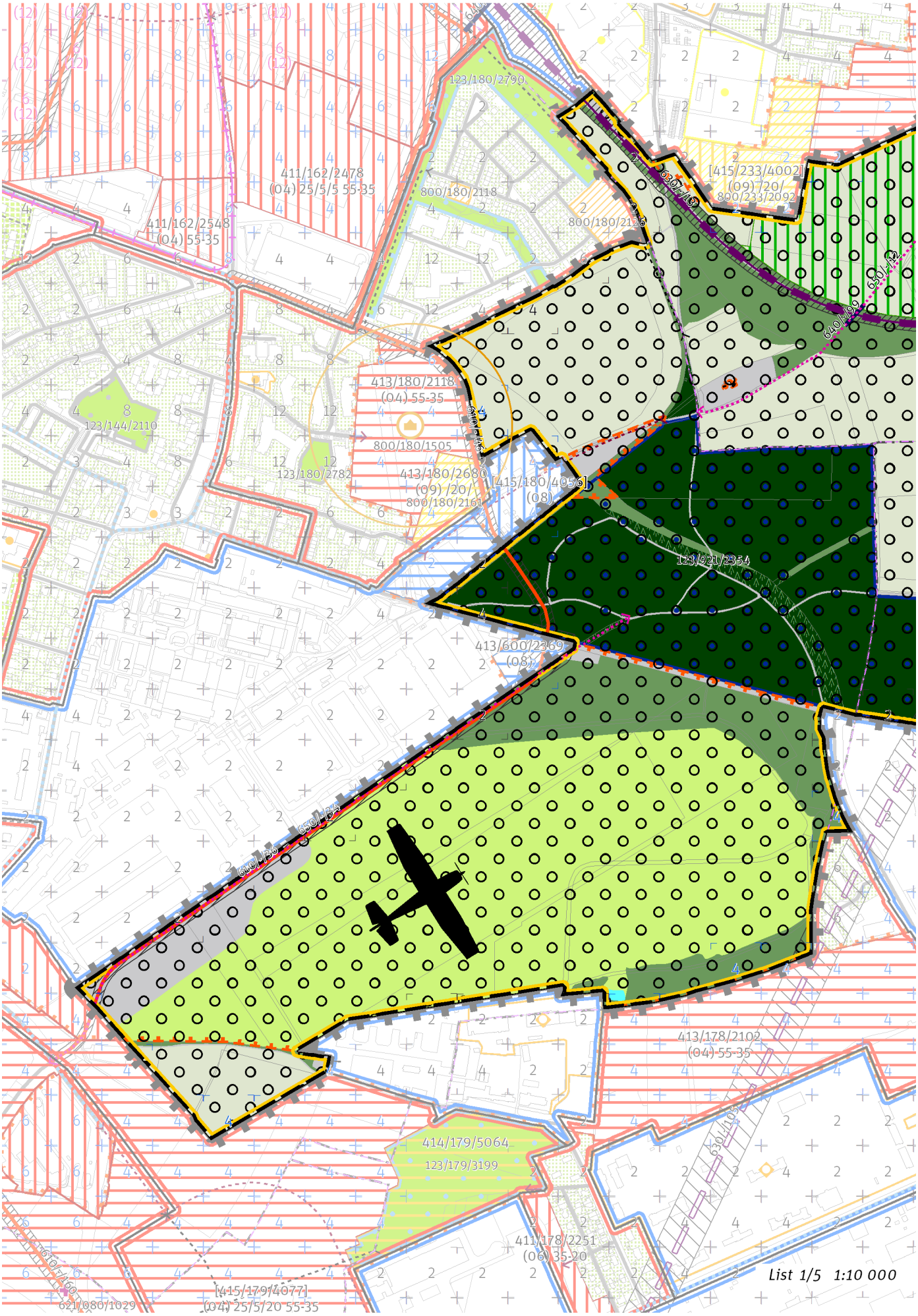
123/180/2790
411/162/2478
(04) 25/5/5 55-35
800/180/2118
[415/233/4002]
(09) 720/
800/233/2092
411/162/2548
(04) 55-35
800/180/2136
630/12
640/199
413/180/2118
(04) 55-35
123/144/2110
800/180/1505
123/180/2782
413/180/2680
(09) /20/
800/180/2161
[415/180/4056]
(08)
123/921/2354
413/600/2369
(08)
640/199
630/12
413/178/2102
(04) 55-35
414/179/5064
123/179/3199
411/178/2251
(06) 35-20
621/080/1029
[415/179/4077]
(04) 25/5/20 55-35
List 1/5 1:10 000

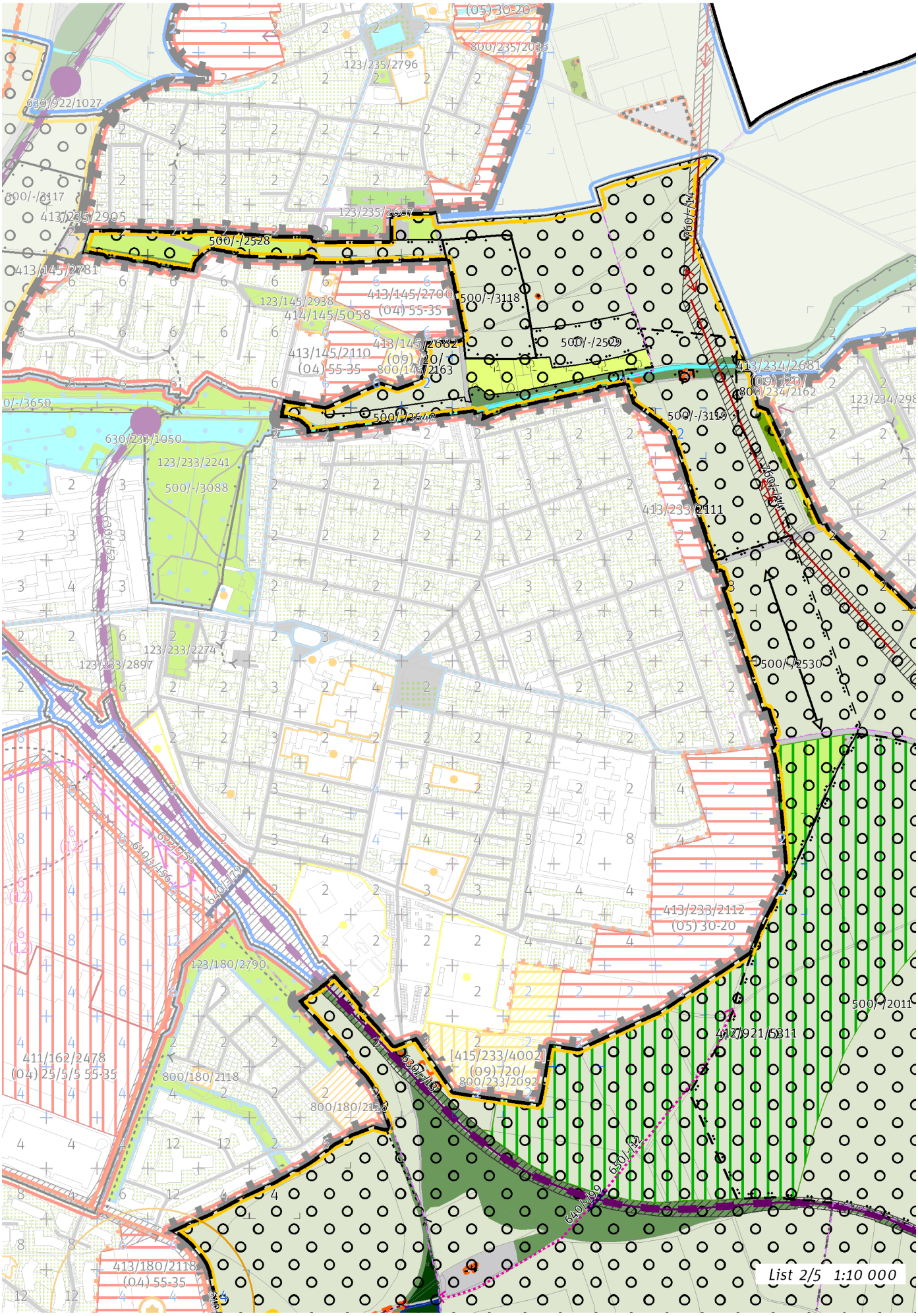
List 2/5 1:10 000

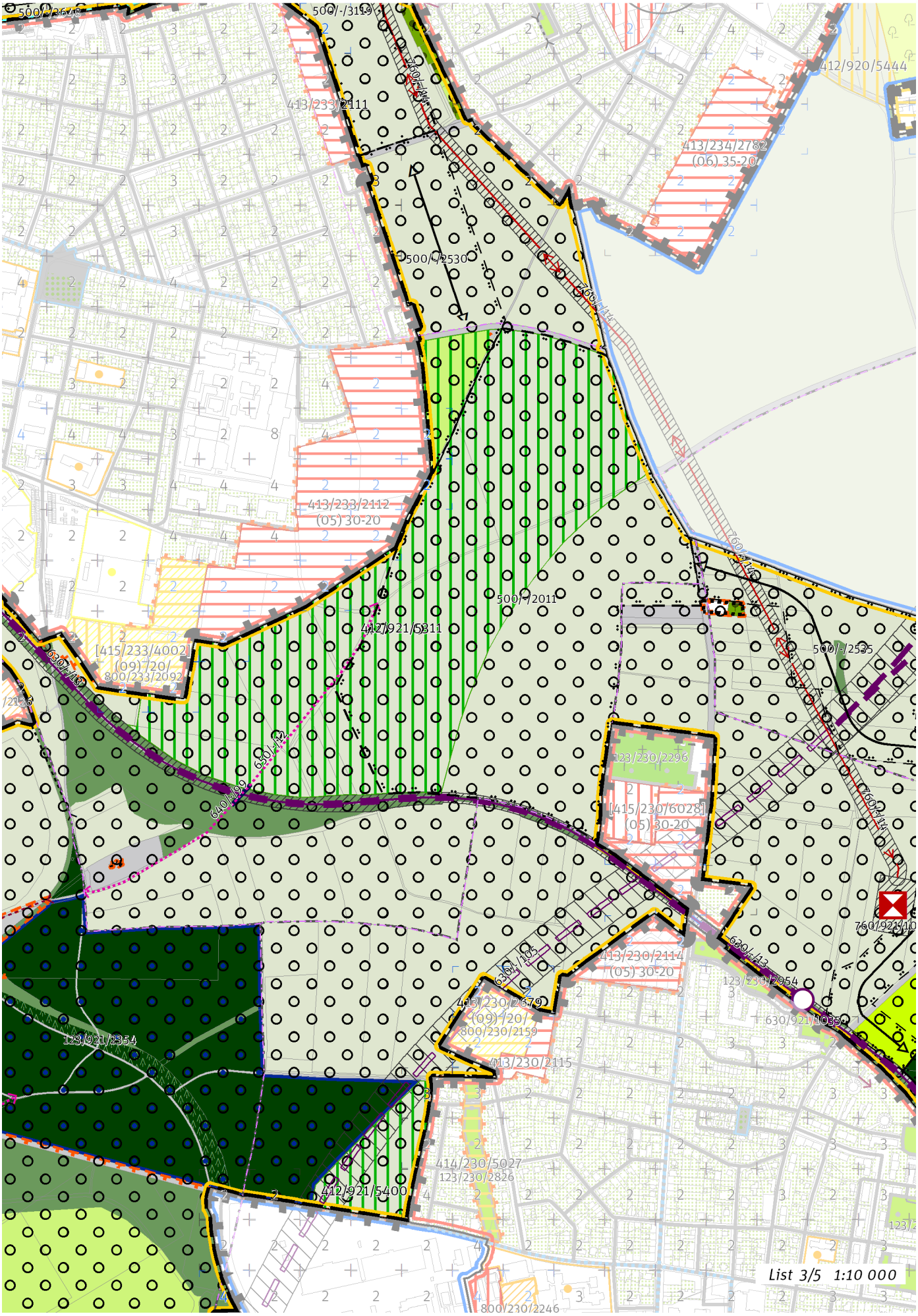
500/-/3648
500/-/3119
413/233/2111
412/920/5444
413/234/2782
(06) 35-20
500/-/2530
413/233/2112
(05) 30-20
500/-/2011
412/921/5311
[415/233/4002]
(09) /20/
800/233/2092
500/-/2535
123/230/2296
[415/230/6028]
(05) 30-20
413/230/2114
(05) 30-20
123/230/2954
630/921/1035
413/230/2679
(09) /20/
800/230/2159
413/230/2115
123/921/2354
414/230/5027
123/230/2826
412/921/5400
800/230/2246
List 3/5 1:10 000

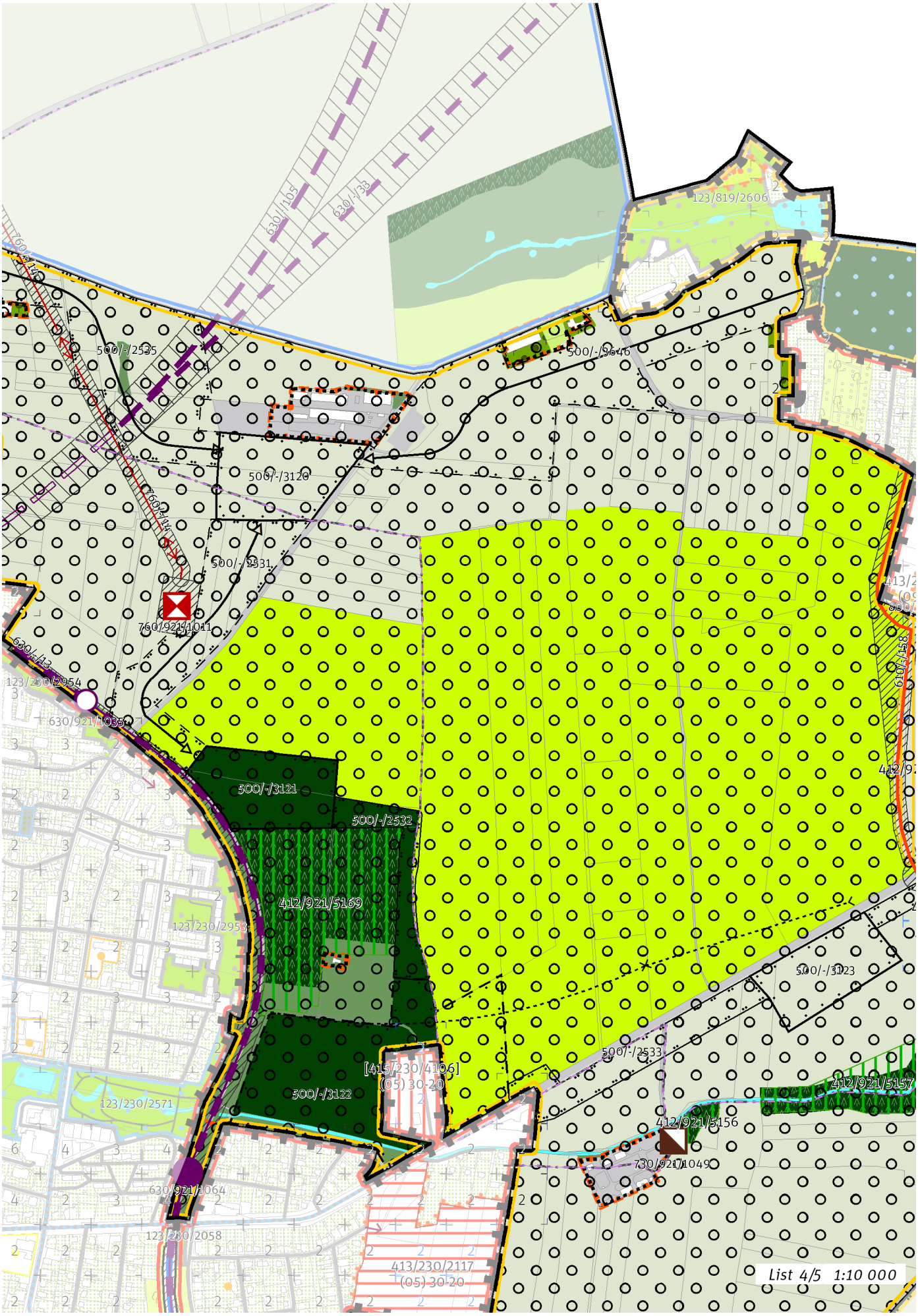
123/819/2606
500/-/2535
500/-/3646
500/-/3120
500/-/2531
760/921/1041
630/-/13
123/230/2954
630/921/1035
500/-/3121
500/-/2532
412/921/5169
123/230/2953
[415/230/4106]
(05) 30-20
500/-/3122
123/230/2571
630/921/1064
123/230/2058
413/230/2117
(05) 30-20
500/-/3123
500/-/2533
412/921/5157
412/921/5156
730/921/1049
List 4/5 1:10 000

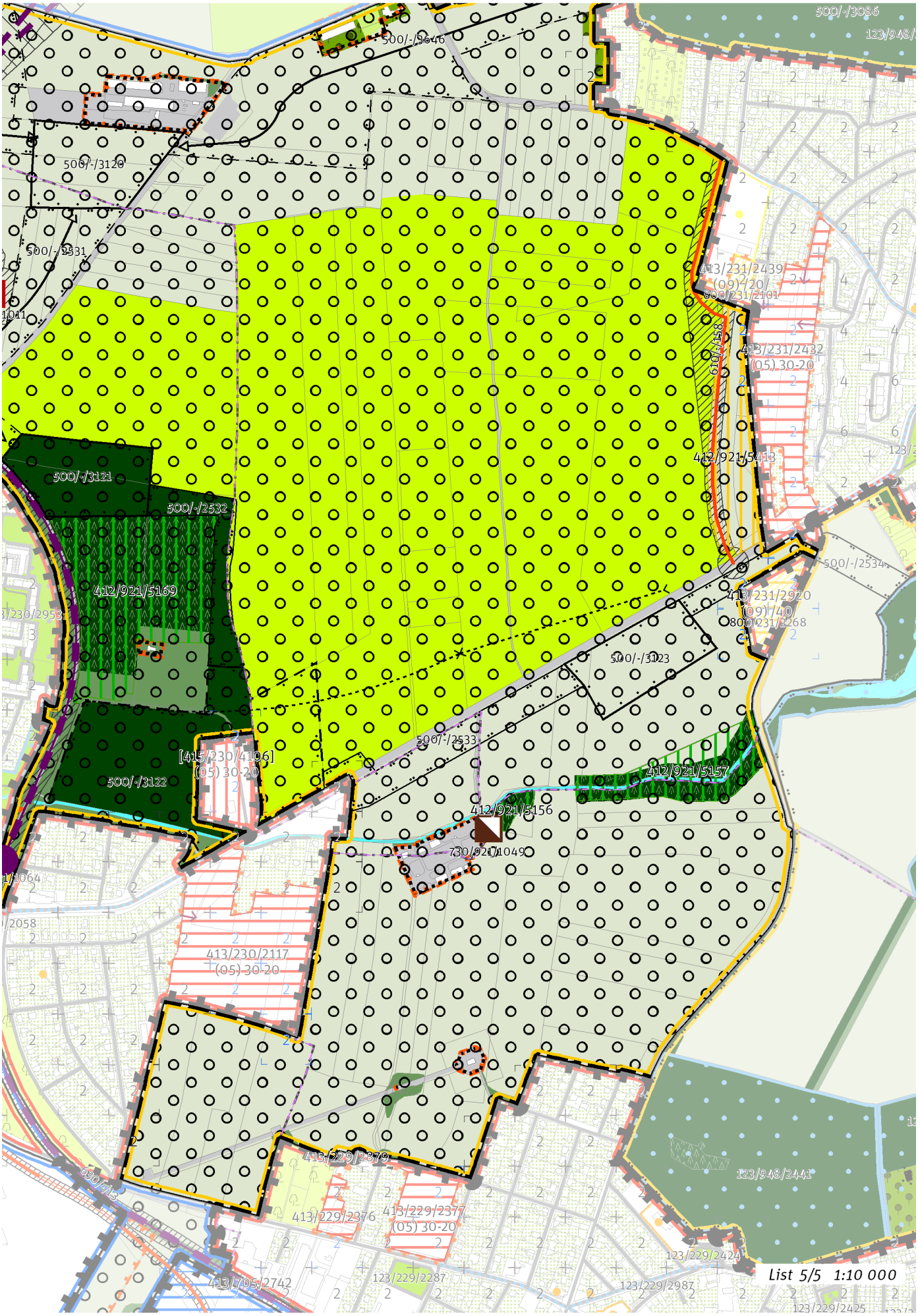
500/-/3086
123/948/
500/-/3646
500/-/3120
500/-/2531
1041
413/231/2439
(09) 720
800/231/2101
610/158
413/231/2432
(05) 30-20
412/921/5413
500/-/3121
500/-/2532
412/921/5169
500/-/2534
413/231/2920
(09) 740
800/231/2268
500/-/3123
[415/230/4106]
(05) 30-20
500/-/2533
500/-/3122
412/921/5157
412/921/5156
730/921/1049
1064
2058
413/230/2117
(05) 30-20
413/229/2379
413/229/2376
413/229/2377
(05) 30-20
123/948/2441
123/229/2424
413/705/2742
123/229/2287
123/229/2987
123/229/2425
List 5/5 1:10 000

100 / OTEVŘENÁ KRAJINA

Lokalita je součástí krajinného rozhraní.
-> Krajinné rozhraní a krajinný park, čl. 109
-> (17) Zemědělská krajina v rovině, čl. 57

Krajinné parky

123/921/2354 Lesopark Letňany - čtvrťový park

-> Krajinné rozhraní a krajinný park, čl. 109

200 / VYSTAVĚNÉ PROSTŘEDÍ

Individuální regulativy nejsou stanoveny.

300 / VYUŽITÍ ÚZEMÍ

-> Nezastavitelná rekreační lokalita, čl. 65

Nepřípustné je umísťovat jakékoliv stavby, zařízení a jiná opatření, pokud toto případné umístění bude mít významný negativní vliv na příznivý stav předmětu ochrany nebo celistvost evropsky významné lokality (EVL) soustavy Natura 2000. Toto omezení platí za podmínek:
- posouzení podle § 45i odst. 2 zákona č. 114/1992 Sb., o ochraně přírody a krajiny, ve znění pozdějších předpisu, prokáže negativní vliv na příznivý stav předmětu ochrany nebo celistvost EVL soustavy Natura 2000
- případné využití postupu dle § 45i odst. 9 a 10 neskončí schválením umístění stavby, zařízení či jiného opatření

Lokalita se nachází v zóně havarijního plánování objektu, který dle zákona č. 224/2015 Sb., o prevenci závažných havárií, spadá do skupiny B. Vzhledem k množství a druhům skladovaných nebezpečných látek je tento objekt potenciálním zdrojem závažné havárie.

400 / STABILITA A MÍRA VYUŽITÍ ÚZEMÍ

-> Typy stability lokalit, čl. 69

Nezastavitelné transformační a rozvojové plochy

Transformační plocha **412/921/5156** o rozloze 3996 m^2
Způsob využití: přírodní
Cílová charakteristika plochy: les na lesních pozemcích

Transformační plocha **412/921/5157** o rozloze 32766 m^2
Způsob využití: přírodní
Cílová charakteristika plochy: les na lesních pozemcích

Transformační plocha **412/921/5413** o rozloze 39539 m^2
Způsob využití: rekreační
Cílová charakteristika plochy: parkové sportoviště

Transformační plocha **412/921/5311** o rozloze 409264 m^2
Způsob využití: přírodní
Vyznačením transformační plochy je vyjádřen požadavek změny na založení Lesoparku Čakovice bez určení konkrétní cílové plochy strukturálního členění.

Transformační plocha **412/921/5400** o rozloze 35107 m^2
Způsob využití: přírodní
Vyznačením transformační plochy je vyjádřen požadavek na rozšíření nově založeného Letňanského lesoparku bez určení konkrétní cílové plochy strukturálního členění.

Transformační plocha **412/921/5169** o rozloze 82170 m^2
Způsob využití: přírodní
Vyznačením transformační plochy je vyjádřen požadavek změny na dotvoření Lesoparku Kbely bez určení konkrétní cílové plochy strukturálního členění.

500 / KRAJINNÁ INFRASTRUKTURA

Skladebné části ÚSES

500/-/2011 RBC Čakovice — v prostoru k upřesnění, minimální velikost 30 ha
500/-/2528 RBK RK 33 - Čakovice — v přesných hranicích
500/-/2529 RBK RK 33 - Čakovice — v přesných hranicích
500/-/2530 RBK RK 33 - Čakovice — v prostoru k upřesnění, minimální šířka 40 m
500/-/2531 RBK Čakovice - Vinořská bažantnice — v prostoru k upřesnění, minimální šířka 40 m
500/-/2532 RBK Čakovice - Vinořská bažantnice — v přesných hranicích
500/-/2533 RBK Čakovice - Vinořská bažantnice — v přesných hranicích

500/-/2534 RBK Čakovice - Vinořská bažantnice — v přesných hranicích
500/-/2535 RBK Čakovice - Vinořská bažantnice — v prostoru k upřesnění, minimální šířka 40 m
500/-/3118 LBC Třeboradice I. — v přesných hranicích
500/-/3119 LBC Za starou stodolou — v prostoru k upřesnění, minimální velikost 4 ha
500/-/3120 LBC V neckách — v přesných hranicích
500/-/3121 LBC U Kbel — v přesných hranicích
500/-/3122 LBC Na Vinořském potoce — v prostoru k upřesnění, minimální velikost 3 ha
500/-/3123 LBC Na devadesátce — v přesných hranicích
500/-/3646 LBK Ctěnický potok — v prostoru k upřesnění, minimální šířka 20 m
500/-/3648 LBK Mratínský potok — v přesných hranicích
500/-/3649 LBK Mratínský potok — v přesných hranicích
-> Územní systém ekologické stability, čl. 113 - 116

600 / DOPRAVNÍ INFRASTRUKTURA

Systém pozemních komunikací
610/-/158 Západní obchvat Vinoře — návrh
610/-/36 Komunikační propojení podél letiště Letňany — návrh
V rámci stavby komunikačního propojení musí být v prostoru letiště Letňany navržena opatření pro ochranu populace sysla obecného ve smyslu znemožnění jeho vnikání na vozovku.
610/-/46 Komunikační propojení Veselská - Toužimská — návrh
-> Systém pozemních komunikací, čl. 118 - 120

Železniční doprava
630/-/105 Severní vstup Rychlého spojení - východní trasa — územní rezerva
630/-/13 Železniční trať Praha – Turnov — návrh
630/-/33 Železniční trať Praha – Liberec — územní rezerva
630/921/1035 Železniční stanice/zastávka Praha-Kbely Nouzov — územní rezerva
630/921/1064 Železniční stanice/zastávka Praha - Kbely — návrh
-> Železniční doprava, čl. 126

Bezmotorová doprava
640/-/99 Lávka přes trať do čakovického lesíka — návrh
650/-/12 Cyklotrasa okolo Čakovic — návrh
650/-/34 Cyklotrasa za letištěm Letňany — návrh
-> Bezmotorová doprava, čl. 127 - 128

700 / TECHNICKÁ INFRASTRUKTURA

Odkanalizování území
730/921/1049 Čistírna odpadních vod Kbely, rozšíření — návrh
-> Odkanalizování území, čl. 136

Zásobování elektrickou energií
760/-/14 Nadzemní elektrické vedení 110 kV Transformační stanice Třeboradice - Transformační stanice Kbely — návrh
760/921/1011 Transformační stanice Kbely 110/22 kV — návrh
-> Zásobování elektrickou energií, čl. 139

800 / VEŘEJNÁ VYBAVENOST

Individuální regulativy nejsou stanoveny.

900 / VEŘEJNÝ ZÁJEM

Veřejně prospěšné stavby dopravní infrastruktury
910-610/-/158 Západní obchvat Vinoře
910-610/-/36 Komunikační propojení podél letiště Letňany
910-610/-/46 Komunikační propojení Veselská - Toužimská
910-630/-/13 Železniční trať Praha – Turnov
910-630/921/1064 Železniční stanice/zastávka Praha - Kbely

Veřejně prospěšné stavby technické infrastruktury
910-730/921/1049 Čistírna odpadních vod Kbely, rozšíření
910-760/-/14 Nadzemní elektrické vedení 110 kV Transformační stanice Třeboradice - Transformační stanice Kbely
910-760/921/1011 Transformační stanice Kbely 110/22 kV

Stavby a opatření k zajišťování obrany a bezpečnosti státu

931-931/-/5 Stavby a opatření k zajišťování obrany a bezpečnosti státu

931-931/-/6 Stavby a opatření k zajišťování obrany a bezpečnosti státu

-> Veřejně prospěšné stavby, veřejně prospěšná opatření, stavby a opatření k zajišťování obrany a bezpečnost státu a plochy asanací, čl. 150 - 151

Navrhované veřejně prospěšné stavby, veřejně prospěšná opatření, stavby a opatření k zajišťování obrany a bezpečnost státu jsou vymezeny v grafické části ve výkrese Z 04.

922 / Ďáblice – Miškovice

SPRÁVNÍ OBVOD

Praha 18, Praha 8

MĚSTSKÁ ČÁST

Praha-Březiněves, Praha-Čakovice, Praha-Ďáblice

KATASTRÁLNÍ ÚZEMÍ

Březiněves, Ďáblice, Miškovice, Třeboradice

ROZLOHA

553 ha

N ZASTAVITELNOST: nezastavitelná	**(17)** TYP STRUKTURY: zemědělská krajina v rovině
/ P ZPŮSOB VYUŽITÍ: nezastavitelná produkční	**[S]** MÍRA STABILITY: stabilizovaná

CÍLOVÝ CHARAKTER LOKALITY

Chránit a posilovat cílový charakter nezastavitelné, stabilizované, produkční lokality Ďáblice – Miškovice se strukturou zemědělské krajiny v rovině. Lokalita je součástí krajiny vymezené v ZÚR s názvem Krajina Čakovické tabule.

Nezastavitelná stabilizovaná produkční lokalita Ďáblice – Miškovice je vymezena v plochém až mírně zvlněném reliéfu na severu území Prahy, v kontaktu s územím Středočeského kraje. Cílem vymezení je zachovat strukturu zemědělská krajina v rovině a posílit jemnější krajinnou matrici doplněním víceúčelových krajinných prvků, které rozčleňují území na menší půdní bloky a jejich díly, zejména mezí, stromořadí ve formě doprovodných prvků podél cest, větrolamů či břehových porostů u vodních toků a vodních ploch, drobných lesíků a hájků, travnatých zasakovacích příkopů apod.

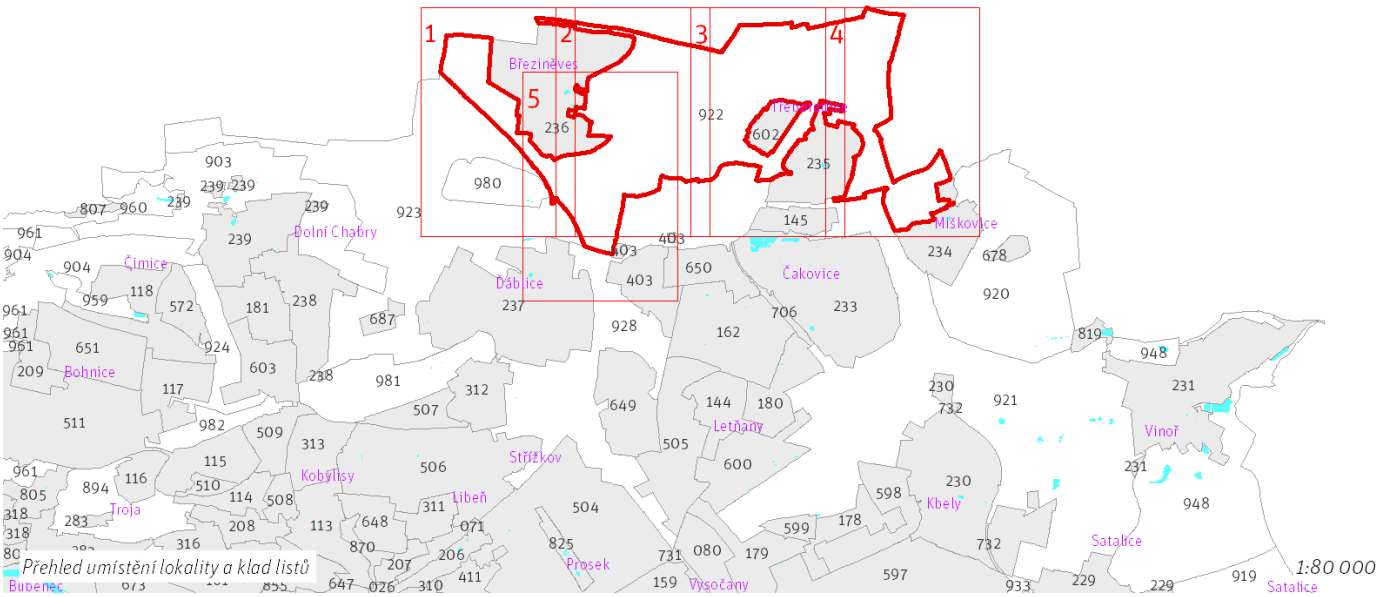

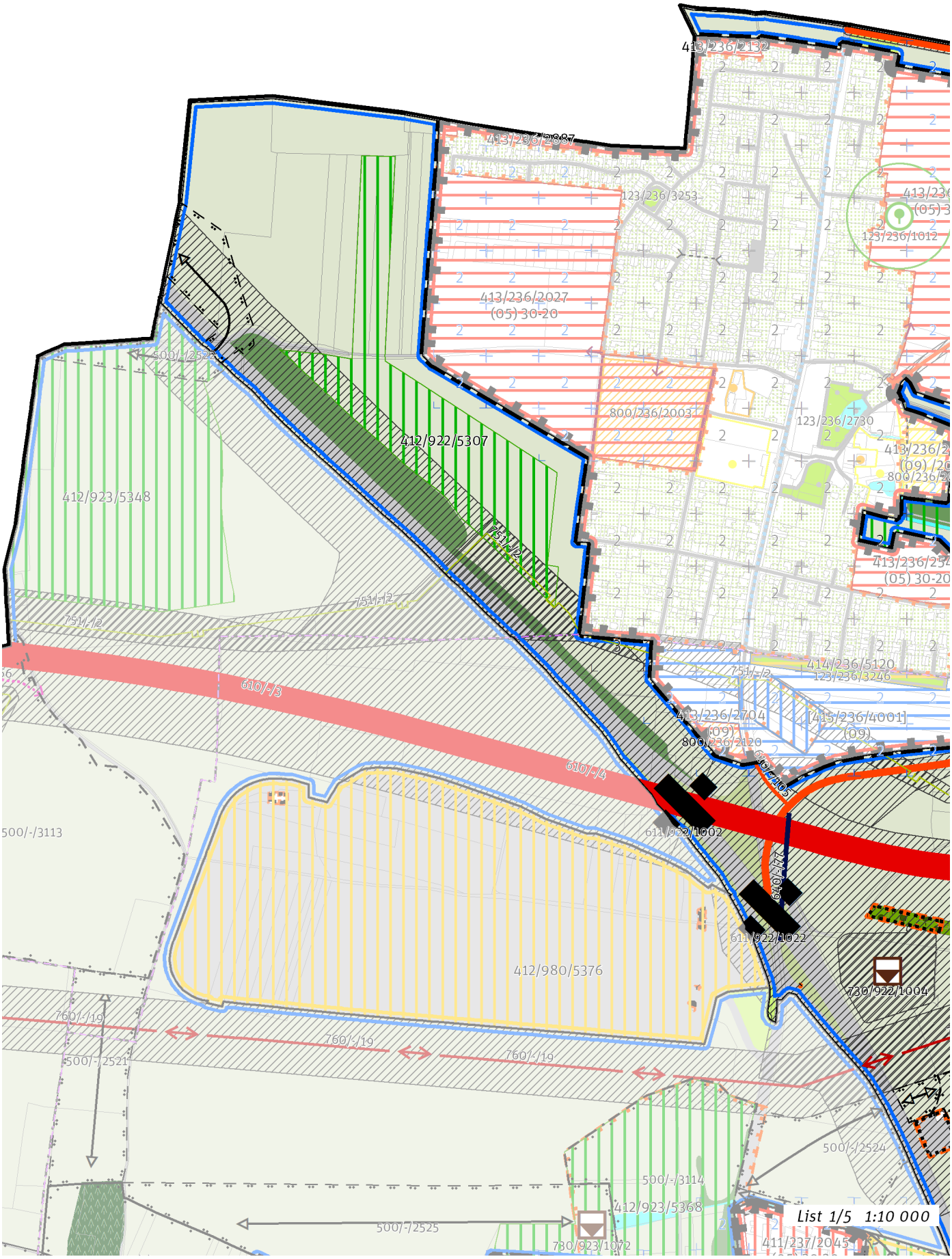
413/236/2132
413/236/2887
123/236/3253
123/236/1012
413/236/2027
(05) 30-20
500/-/2522
800/236/2003
123/236/2730
412/922/5307
412/923/5348
751/-/2
610/-/3
610/-/4
414/236/5120
123/236/3246
413/236/2704
(09)
800/236/2120
[415/236/4001]
(09)
611/922/1002
640/-/77
611/922/1022
500/-/3113
412/980/5376
730/922/1004
760/-/19
500/-/2521
500/-/2524
500/-/3114
412/923/5368
500/-/2525
730/923/1072
411/237/2045
List 1/5 1:10 000

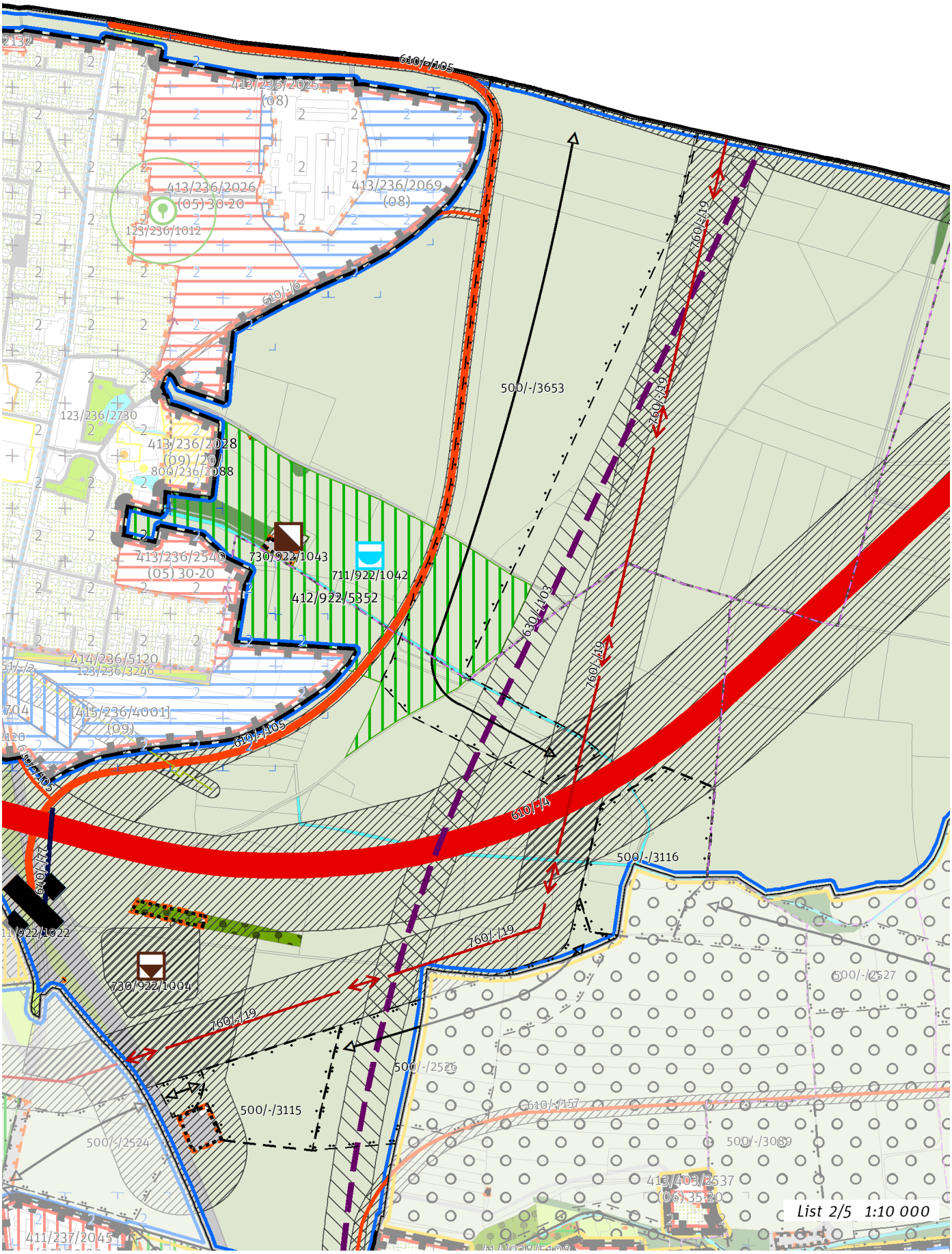
610/-/105
413/236/2025
(08)
413/236/2026
(05) 30-20
123/236/1012
413/236/2069
(08)
610/-/6
760/-/19
500/-/3653
123/236/2730
413/236/2028
(09) /20/
800/236/2088
413/236/2540
(05) 30-20
730/922/1043
711/922/1042
412/922/5352
630/-/103
414/236/5120
123/236/3246
[415/236/4001]
(09)
610/-/105
610/-/14
500/-/3116
730/922/1004
500/-/2527
500/-/2526
610/-/157
500/-/3115
500/-/2524
500/-/3089
413/403/2537
(06) 35-20
411/237/2045
List 2/5 1:10 000

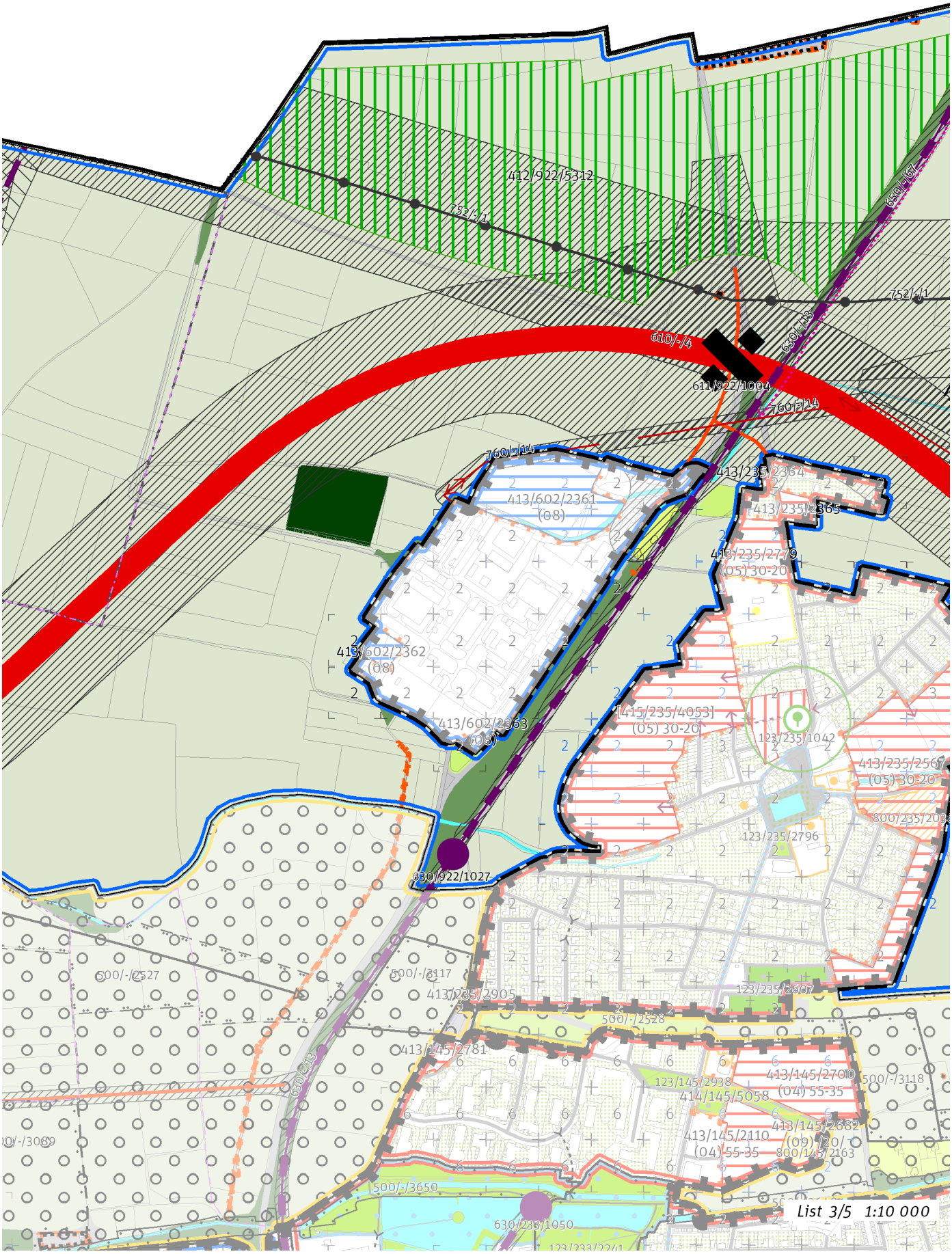
412/922/5312
752/-/1
650/-/67
610/-/4
650/-/13
611/922/1004
760/-/14
760/-/14
413/235/2364
413/602/2361
(08)
413/235/2365
413/235/2729
(05) 30-20
413/602/2362
(08)
[415/235/4053]
(05) 30-20
123/235/1042
413/235/2567
(05) 30-20
123/235/2796
630/922/1027
500/-/2527
500/-/2117
413/235/2905
123/235/2607
500/-/2528
413/145/2781
650/-/13
123/145/2938
414/145/5058
413/145/2700
(04) 55-35
500/-/3118
413/145/2682
413/145/2110
(04) 55-35
800/145/2163
500/-/3650
630/238/1050
List 3/5 1:10 000

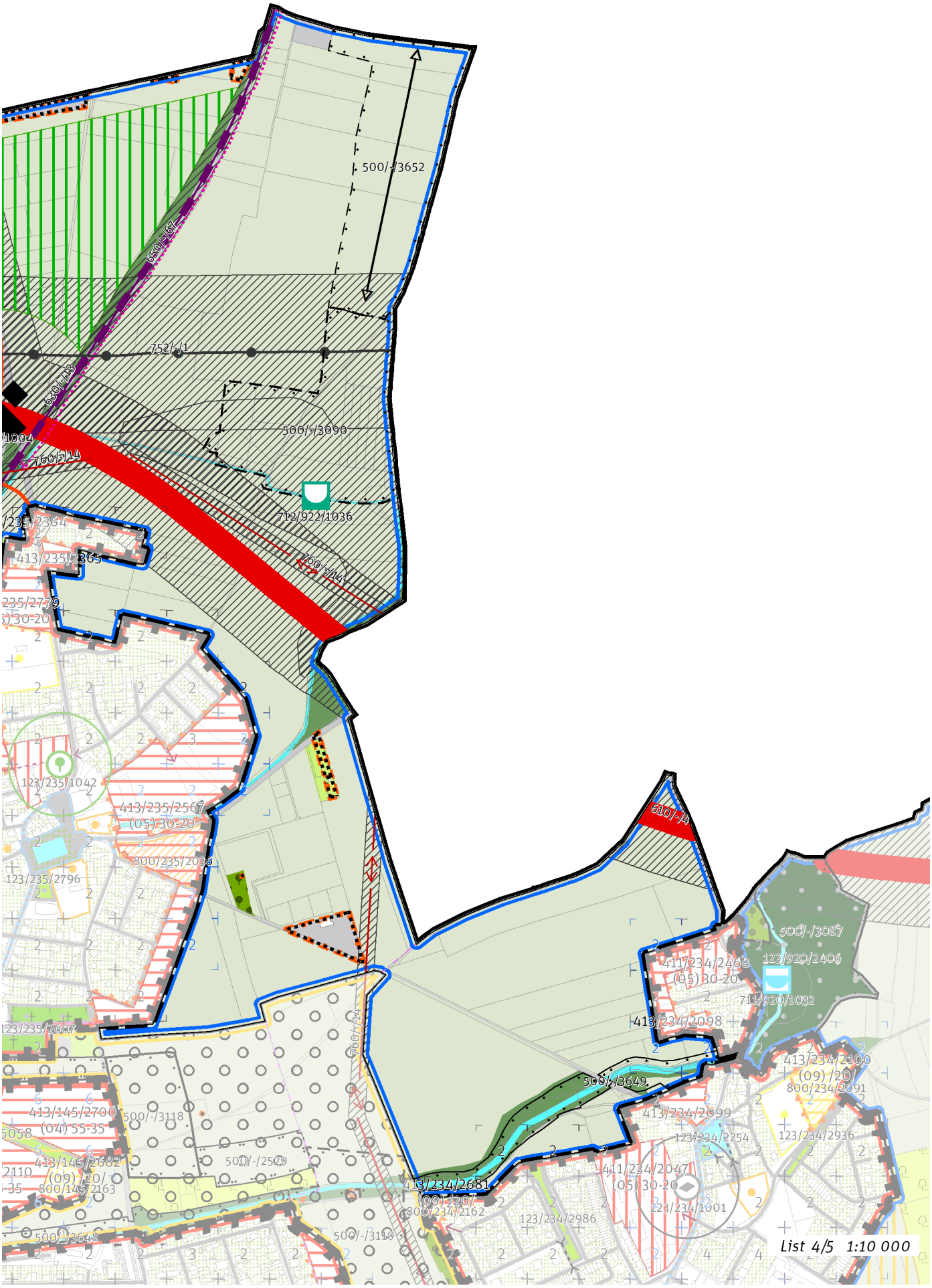
500/-/3652
650/-/67
752/-/1
650/-/15
500/-/3090
760/-/14
712/922/1036
413/235/2365
123/235/1042
413/235/2567
(05) 30-20
800/235/2036
123/235/2796
123/235/2607
610/-/4
500/-/3087
123/920/2406
411/234/2468
(05) 30-20
711/920/1032
413/234/2098
500/-/3649
413/234/2100
(09) /20/
800/234/2091
413/234/2099
123/234/2254
123/234/2936
411/234/2047
(05) 30-20
123/234/1001
413/234/2681
(09) /20/
800/234/2162
123/234/2986
413/145/2700
(04) 55-35
500/-/3118
413/145/2682
(09) /20/
800/145/2163
500/-/2529
500/-/3643
500/-/3119
List 4/5 1:10 000

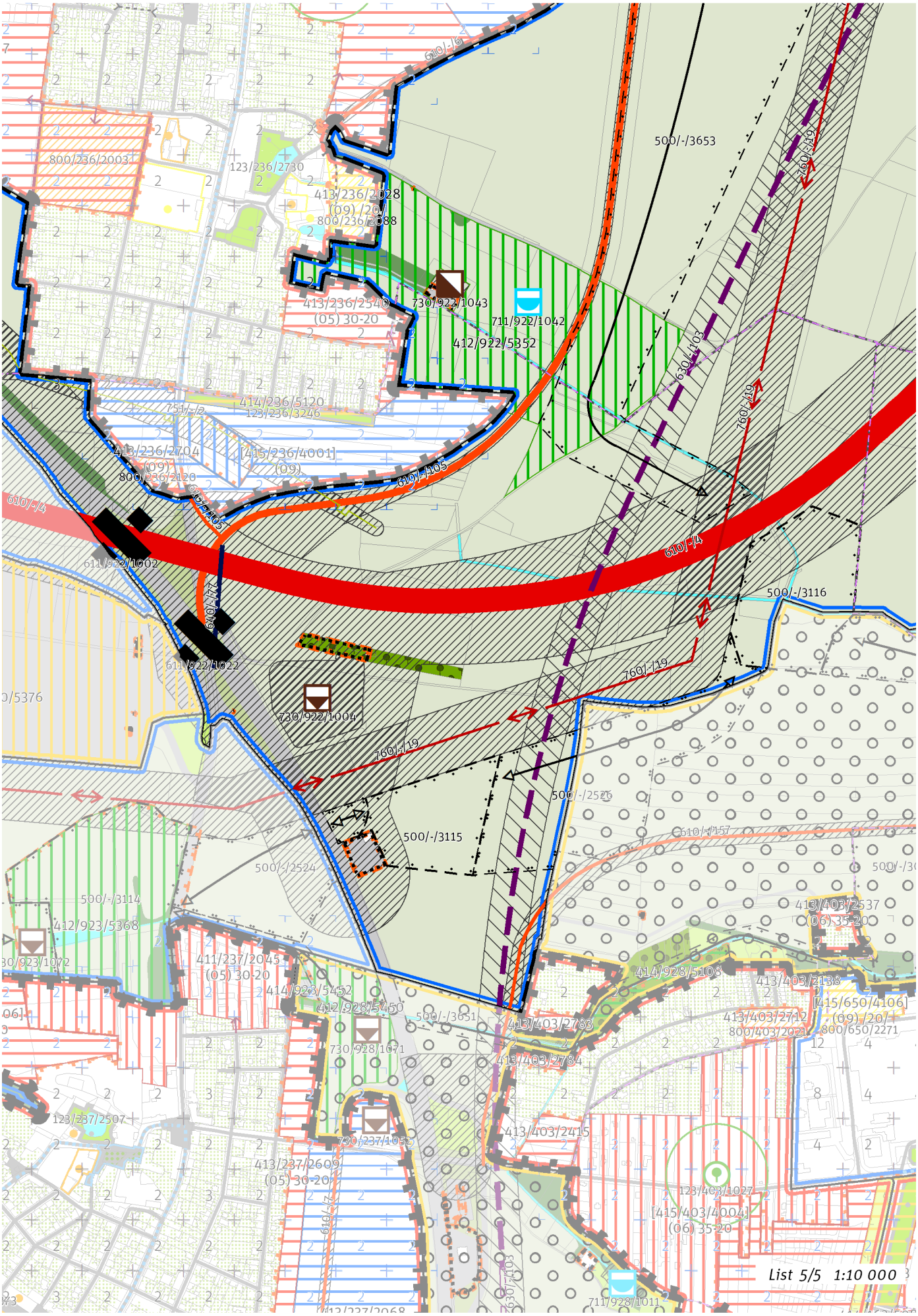
500/-/3653
760/-/19
800/236/2003
123/236/2730
413/236/2028
(09) /20/
800/236/2088
413/236/2540
(05) 30-20
730/922/1043
711/922/1042
412/922/5352
630/-/103
414/236/5120
123/236/3246
751/-/2
413/236/2704
(09)
800/236/2120
[415/236/4001]
(09)
610/-/405
610/-/74
611/922/1002
611/922/1022
500/-/3116
730/922/1004
760/-/19
500/-/2525
500/-/3115
500/-/2524
610/-/157
500/-/3114
412/923/5368
730/923/1072
411/237/2045
(05) 30-20
414/923/5452
412/928/5450
730/928/1071
500/-/3651
413/403/2783
413/403/2784
414/928/5103
413/403/2138
[415/650/4106]
(09) /20/
800/650/2271
413/403/2712
800/403/2021
413/403/2537
(06) 35-20
123/237/2507
730/237/1052
413/237/2609
(05) 30-20
413/403/2415
123/403/1027
[415/403/4004]
(06) 35-20
711/928/1011
List 5/5 1:10 000

100 / OTEVŘENÁ KRAJINA

-> (17) Zemědělská krajina v rovině, čl. 57

Individuální regulativy nejsou stanoveny.

200 / VYSTAVĚNÉ PROSTŘEDÍ

Individuální regulativy nejsou stanoveny.

300 / VYUŽITÍ ÚZEMÍ

-> Nezastavitelná produkční lokalita, čl. 67

Individuální regulativy nejsou stanoveny.

400 / STABILITA A MÍRA VYUŽITÍ ÚZEMÍ

-> Typy stability lokalit, čl. 69

Nezastavitelné transformační a rozvojové plochy

Transformační plocha **412/922/5307** o rozloze 108836 m^2
Způsob využití: přírodní
Cílová charakteristika plochy: les na lesních pozemcích

Transformační plocha **412/922/5352** o rozloze 193612 m^2
Způsob využití: přírodní
Cílová charakteristika plochy: les na lesních pozemcích

Transformační plocha **412/922/5312** o rozloze 448813 m^2
Způsob využití: přírodní
Cílová charakteristika plochy: les na lesních pozemcích

500 / KRAJINNÁ INFRASTRUKTURA

Skladebné části ÚSES

500/-/2522 RBK Ládví - Beckov — v prostoru k upřesnění, minimální šířka 40 m
500/-/2524 RBK RK 33 - Čakovice — v prostoru k upřesnění, minimální šířka 40 m
500/-/2526 RBK RK 33 - Čakovice — v prostoru k upřesnění, minimální šířka 40 m
500/-/3090 LBC Na zlaté — v prostoru k upřesnění, minimální velikost 3 ha
500/-/3115 LBC U skládky — v prostoru k upřesnění, minimální velikost 3 ha
500/-/3116 LBC Na Třeboradickém potoce — v prostoru k upřesnění, minimální velikost 4 ha
500/-/3649 LBK Mratínský potok — v přesných hranicích
500/-/3652 LBK K Hovorčovicím — v prostoru k upřesnění, minimální šířka 15 m
500/-/3653 LBK Na Třeboradickém potoce - Hovorčovice — v prostoru k upřesnění, minimální šířka 15 m
-> Územní systém ekologické stability, čl. 113 - 116

600 / DOPRAVNÍ INFRASTRUKTURA

Systém pozemních komunikací

610/-/105 Východní obchvat Březiněvsi — návrh
610/-/157 Západní obchvat Čakovic — návrh
610/-/3 Pražský okruh, stavba č. 519 (Suchdol - Březiněves) — návrh
610/-/4 Pražský okruh, stavba č. 520 (Březiněves - Satalice) — návrh
610/-/6 Komunikace v rozvojovém území Březiněvsi — návrh
611/922/1002 Mimoúrovňová křižovatka Březiněves, součást Pražského okruhu — návrh
611/922/1004 Mimoúrovňová křižovatka Čakovice, součást Pražského okruhu — návrh
611/922/1022 Mimoúrovňová křižovatka Ďáblice, součást Pražského okruhu — návrh
-> Systém pozemních komunikací, čl. 118 - 120

Železniční doprava

630/-/103 Severní vstup Rychlého spojení - západní trasa — územní rezerva
630/-/13 Železniční trať Praha – Turnov — návrh
630/922/1027 Železniční stanice/zastávka Praha-Třeboradice — návrh
-> Železniční doprava, čl. 126

Bezmotorová doprava
640/-/77 Propojení přes Pražský okruh u Březiněvsi — návrh
650/-/67 Cyklotrasa z Třeboradic na sever — návrh
-> Bezmotorová doprava, čl. 127 - 128

700 / TECHNICKÁ INFRASTRUKTURA

Vodní toky a vodní plochy
711/922/1042 Vodní plocha Březiněves — návrh
-> Povrchové vody, čl. 132

Protipovodňová ochrana
712/922/1036 Poldr (suchá nádrž) Třeboradice — návrh
-> Protipovodňová ochrana a opatření, čl. 133

Odkanalizování území
730/922/1004 Dešťová usazovací nádrž Cínovecká — návrh
730/922/1043 Čistírna odpadních vod Březiněves, rozšíření — návrh
-> Odkanalizování území, čl. 136

Zásobování plynem a ropovody
751/-/2 Vysokotlaký plynovod Březiněves - Ďáblice (Pražský okruh), přeložka — návrh
752/-/1 Ropovod Družba, zdvojení — návrh
-> Zásobování plynem a ropovody, čl. 138

Zásobování elektrickou energií
760/-/14 Nadzemní elektrické vedení 110 kV Transformační stanice Třeboradice - Transformační stanice Kbely — návrh
760/-/19 Nadzemní elektrické vedení 400 kV Transformační stanice Sever - vedení V 410 — návrh
-> Zásobování elektrickou energií, čl. 139

800 / VEŘEJNÁ VYBAVENOST

Individuální regulativy nejsou stanoveny.

900 / VEŘEJNÝ ZÁJEM

Veřejně prospěšné stavby dopravní infrastruktury
910-610/-/105 Východní obchvat Březiněvsi
910-610/-/157 Západní obchvat Čakovic
910-610/-/3 Pražský okruh, stavba č. 519 (Suchdol - Březiněves)
910-610/-/4 Pražský okruh, stavba č. 520 (Březiněves - Satalice)
910-610/-/6 Komunikace v rozvojovém území Březiněvsi
910-630/-/13 Železniční trať Praha – Turnov
910-630/922/1027 Železniční stanice/zastávka Praha-Třeboradice

Veřejně prospěšné stavby technické infrastruktury
910-711/922/1042 Vodní plocha Březiněves
910-712/922/1036 Poldr (suchá nádrž) Třeboradice
910-730/922/1004 Dešťová usazovací nádrž Cínovecká
910-730/922/1043 Čistírna odpadních vod Březiněves, rozšíření
910-751/-/2 Vysokotlaký plynovod Březiněves - Ďáblice (Pražský okruh), přeložka
910-752/-/1 Ropovod Družba, zdvojení
910-760/-/14 Nadzemní elektrické vedení 110 kV Transformační stanice Třeboradice - Transformační stanice Kbely
910-760/-/19 Nadzemní elektrické vedení 400 kV Transformační stanice Sever - vedení V 410

-> Veřejně prospěšné stavby, veřejně prospěšná opatření, stavby a opatření k zajišťování obrany a bezpečnost státu a plochy asanací, čl. 150 - 151
Navrhované veřejně prospěšné stavby, veřejně prospěšná opatření, stavby a opatření k zajišťování obrany a bezpečnost státu jsou vymezeny v grafické části ve výkrese Z 04.

923 / Chabry – Ďáblice

SPRÁVNÍ OBVOD

Praha 8

MĚSTSKÁ ČÁST

Praha-Březiněves, Praha-Ďáblice, Praha-Dolní Chabry

KATASTRÁLNÍ ÚZEMÍ

Březiněves, Ďáblice, Dolní Chabry

ROZLOHA

382 ha

N ZASTAVITELNOST: nezastavitelná	**(17)** TYP STRUKTURY: zemědělská krajina v rovině
/ P ZPŮSOB VYUŽITÍ: nezastavitelná produkční	**[S]** MÍRA STABILITY: stabilizovaná

CÍLOVÝ CHARAKTER LOKALITY

Chránit a posilovat cílový charakter nezastavitelné, stabilizované, produkční lokality Chabry – Ďáblice se strukturou zemědělské krajiny v rovině. Lokalita je součástí krajiny vymezené v ZÚR s názvem Krajina Zdibské tabule.

Nezastavitelná stabilizovaná produkční lokalita Chabry – Ďáblice je vymezena v plochém až mírně zvlněném reliéfu na severu území Prahy, v kontaktu s územím Středočeského kraje. Cílem vymezení je zachovat strukturu zemědělská krajina v rovině a posílit jemnější krajinnou matrici doplněním víceúčelových krajinných prvků, které rozčleňují území na menší půdní bloky a jejich díly, zejména mezí, stromořadí ve formě doprovodných prvků podél cest, větrolamů či břehových porostů u vodních toků a vodních ploch, drobných lesíků a hájků, travnatých zasakovacích příkopů apod.

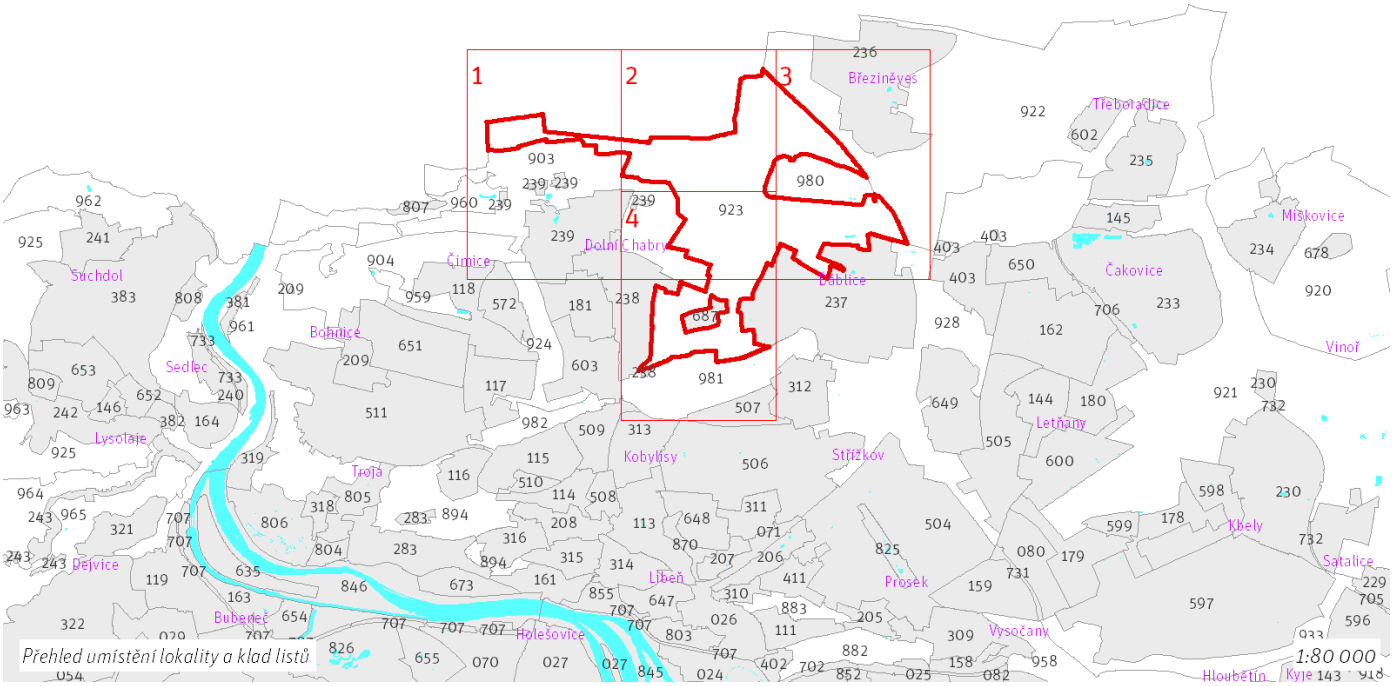

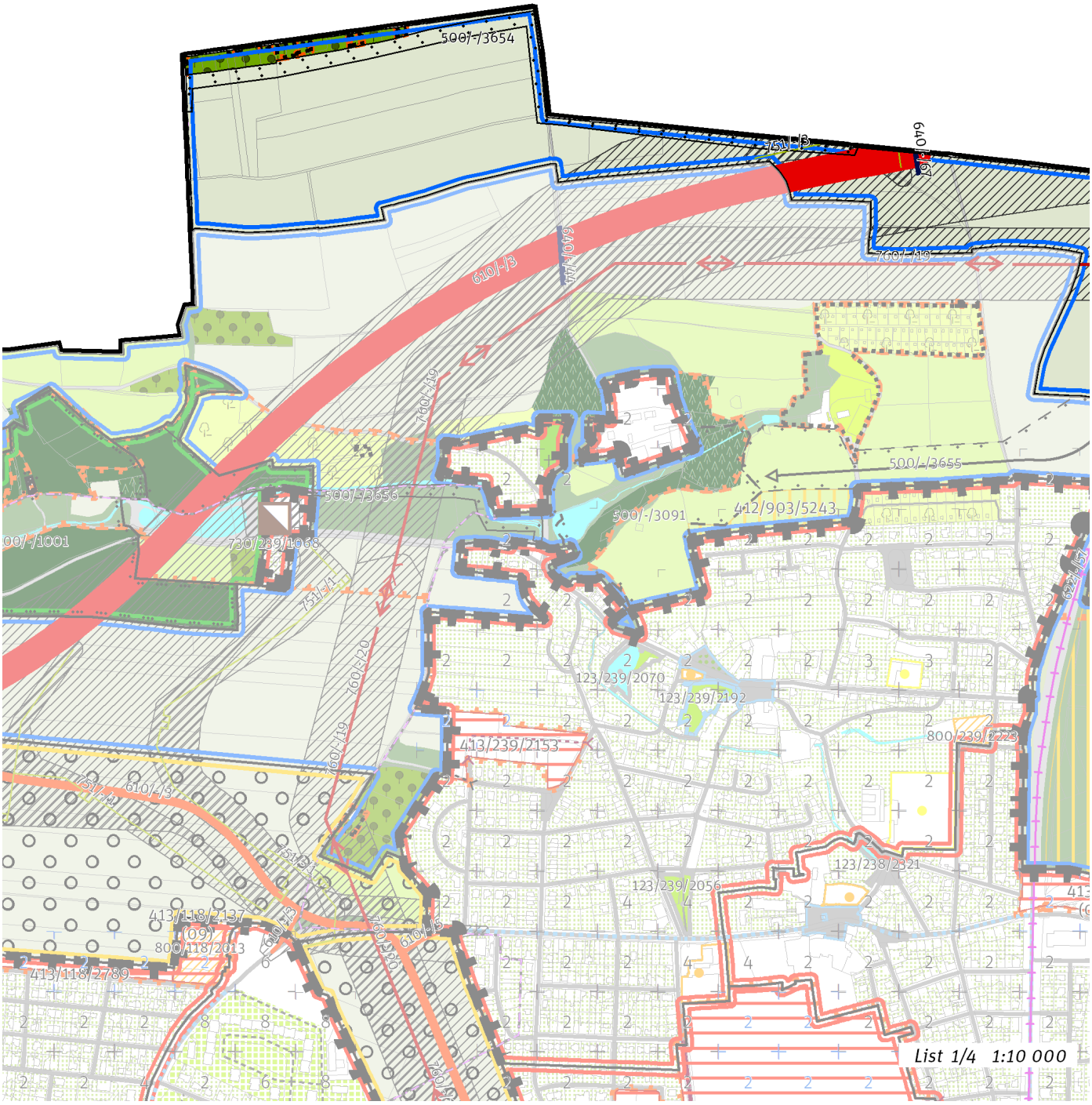
500/-/3654
751/-/3
640/-/67
760/-/19
610/-/3
640/-/44
760/-/19
500/-/3655
500/-/3656
500/-/3091
412/903/5243
730/239/1068
751/-/1
760/-/20
123/239/2070
123/239/2192
413/239/2153
800/239/2223
610/-/3
751/-/1
123/238/2321
123/239/2056
413/118/2137
(09)
800/118/2013
413/118/2789
610/-/3
760/-/20
610/-/5
List 1/4 1:10 000

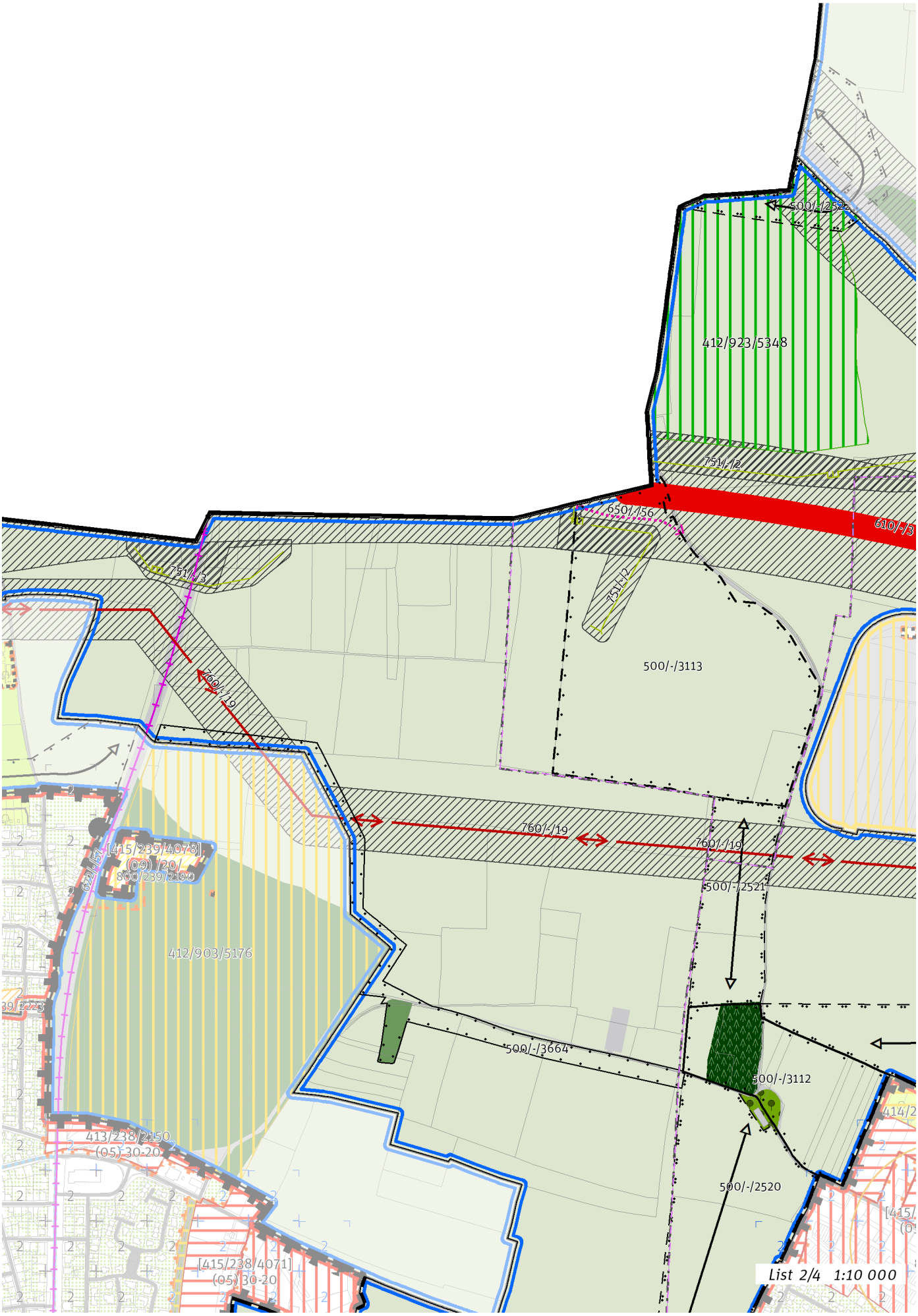
500/-/2522
412/923/5348
751/-/2
650/-/56
610/-/3
751/-/3
751/-/2
760/-/19
500/-/3113
760/-/19
760/-/19
500/-/2521
[415/239/4078]
(09) 20
800/239/2190
622/-/57
412/903/5176
500/-/3664
500/-/3112
413/238/2150
(05) 30-20
500/-/2520
[415/238/4071]
(05) 30-20
List 2/4 1:10 000

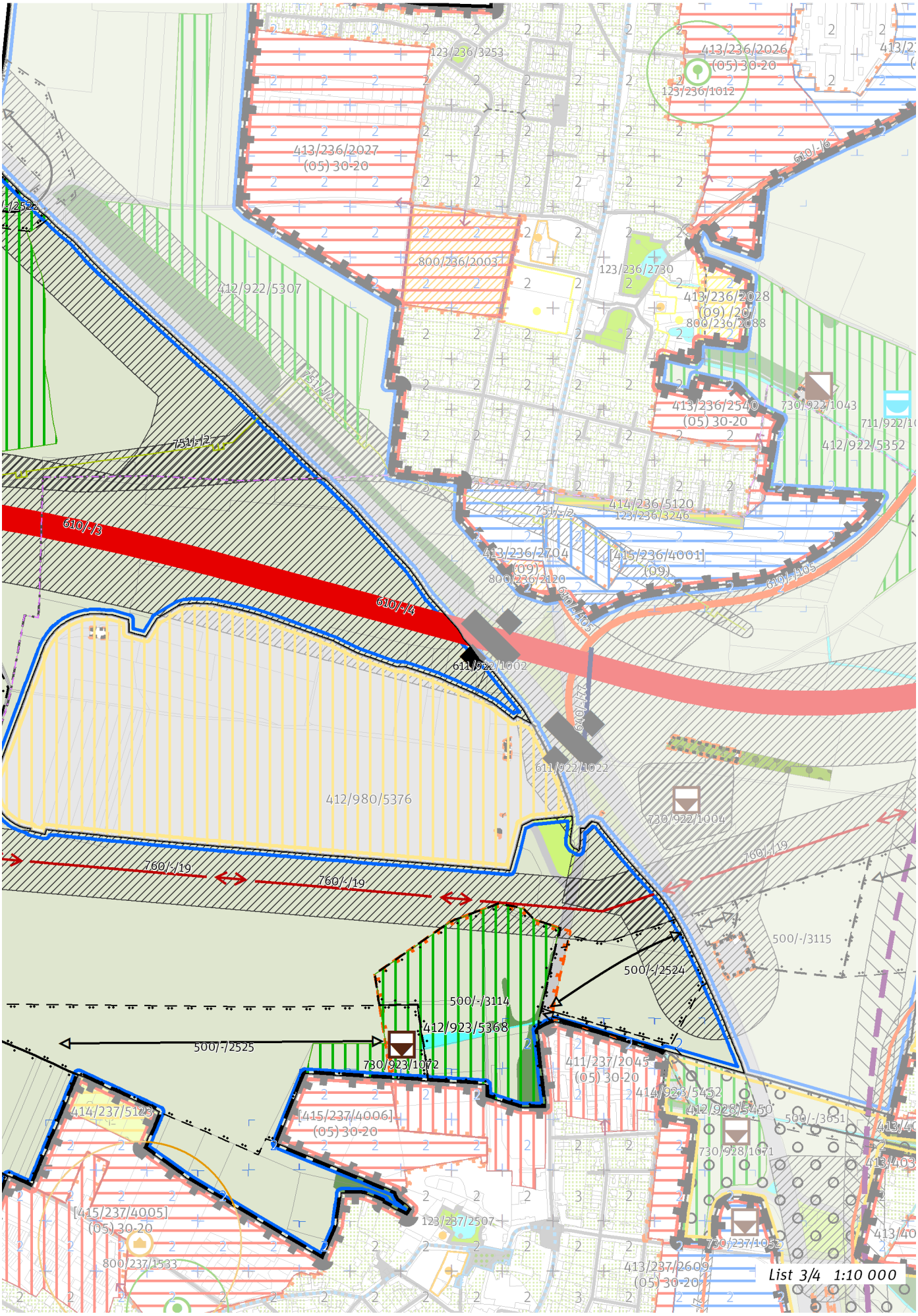
123/236/3253
413/236/2026
(05) 30-20
123/236/1012
413/236/2027
(05) 30-20
800/236/2003
123/236/2730
412/922/5307
413/236/2028
(09) /20
800/236/2088
413/236/2540
(05) 30-20
730/922/1043
412/922/5352
751/-/2
610/-/3
610/-/4
414/236/5120
123/236/3246
413/236/2704
(09)
800/236/2120
[415/236/4001]
(09)
611/922/1002
611/922/1022
412/980/5376
730/922/1004
760/-/19
500/-/3115
500/-/2524
500/-/3114
412/923/5368
500/-/2525
730/923/1072
411/237/2045
(05) 30-20
414/923/5452
412/928/5450
414/237/5123
[415/237/4006]
(05) 30-20
730/928/1071
[415/237/4005]
(05) 30-20
123/237/2507
800/237/1533
730/237/1052
413/237/2609
(05) 30-20
List 3/4 1:10 000

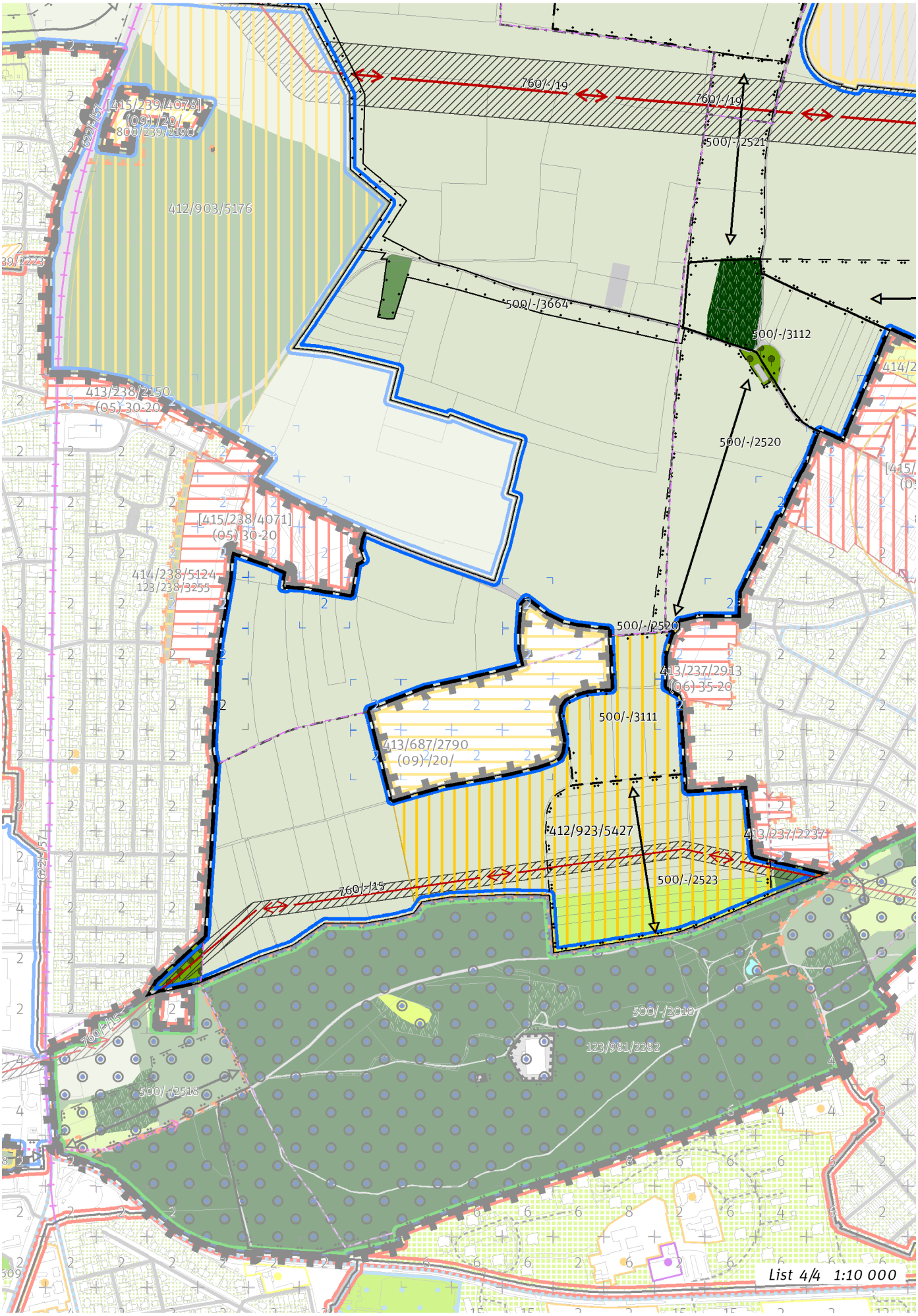
760/-/19
760/-/19
500/-/2521
[415/239/4078]
(09)-/20/
800/239/2190
622/-/57
412/903/5176
500/-/3664
500/-/3112
413/238/2150
(05)-30-20
500/-/2520
[415/238/4071]
(05)-30-20
414/238/5124
123/238/3255
500/-/2520
413/237/2913
(06)-35-20
500/-/3111
413/687/2790
(09)-/20/
412/923/5427
413/237/2237
500/-/2523
760/-/15
500/-/2010
123/981/2282
760/-/15
500/-/2518
List 4/4 1:10 000

100 / OTEVŘENÁ KRAJINA

-> (17) Zemědělská krajina v rovině, čl. 57

Individuální regulativy nejsou stanoveny.

200 / VYSTAVĚNÉ PROSTŘEDÍ

Individuální regulativy nejsou stanoveny.

300 / VYUŽITÍ ÚZEMÍ

-> Nezastavitelná produkční lokalita, čl. 67

Individuální regulativy nejsou stanoveny.

400 / STABILITA A MÍRA VYUŽITÍ ÚZEMÍ

-> Typy stability lokalit, čl. 69

Nezastavitelné transformační a rozvojové plochy

Transformační plocha **412/923/5348** o rozloze 190366 m^2
Způsob využití: přírodní
Cílová charakteristika plochy: les na lesních pozemcích

Transformační plocha **412/923/5427** o rozloze 246817 m^2
Způsob využití: rekreační
Cílová charakteristika plochy: parkové sportoviště

Transformační plocha **412/923/5368** o rozloze 114915 m^2
Způsob využití: přírodní
Cílová charakteristika plochy: les na lesních pozemcích

500 / KRAJINNÁ INFRASTRUKTURA

Skladebné části ÚSES

500/-/2520 RBK Ládví - Beckov — v prostoru k upřesnění, minimální šířka 40 m
500/-/2521 RBK Ládví - Beckov — v prostoru k upřesnění, minimální šířka 40 m
500/-/2522 RBK Ládví - Beckov — v prostoru k upřesnění, minimální šířka 40 m
500/-/2523 RBK Ládví - Beckov — v prostoru k upřesnění, minimální šířka 40 m
500/-/2524 RBK RK 33 - Čakovice — v prostoru k upřesnění, minimální šířka 40 m
500/-/2525 RBK RK 33 - Čakovice — v prostoru k upřesnění, minimální šířka 40 m
500/-/3111 LBC Šenovská — v prostoru k upřesnění, minimální velikost 3 ha
500/-/3112 LBC Na skřivánčí — v přesných hranicích
500/-/3113 LBC Na skalce — v prostoru k upřesnění, minimální velikost 3 ha
500/-/3114 LBC K Chabrům — v prostoru k upřesnění, minimální velikost 3 ha
500/-/3651 LBK Mratínský potok — v prostoru k upřesnění, minimální šířka 20 m
500/-/3654 LBK Údolí Vltavy - Zdiby — v přesných hranicích
500/-/3664 LBK Údolí Vltavy - Na skřivánčí — v přesných hranicích
-> Územní systém ekologické stability, čl. 113 - 116

600 / DOPRAVNÍ INFRASTRUKTURA

Systém pozemních komunikací

610/-/3 Pražský okruh, stavba č. 519 (Suchdol - Březiněves) — návrh
610/-/4 Pražský okruh, stavba č. 520 (Březiněves - Satalice) — návrh
611/922/1002 Mimoúrovňová křižovatka Březiněves, součást Pražského okruhu — návrh
611/922/1022 Mimoúrovňová křižovatka Ďáblice, součást Pražského okruhu — návrh
-> Systém pozemních komunikací, čl. 118 - 120

Veřejná doprava / Tramvajová doprava

622/-/57 Tramvajová trať Vozovna Kobylisy - Zdiby — návrh
-> Systém veřejné dopravy, čl. 121
-> Tramvajová doprava, čl. 123

Bezmotorová doprava

640/-/67 Propojení přes Pražský okruh u Dolních Chaber — návrh
650/-/56 Cyklotrasa do Zdib - přeložka — návrh
-> Bezmotorová doprava, čl. 127 - 128

700 / TECHNICKÁ INFRASTRUKTURA

Odkanalizování území
730/923/1072 Retenční nádrž Ďáblice II. — návrh
-> Odkanalizování území, čl. 136

Zásobování plynem a ropovody
751/-/2 Vysokotlaký plynovod Březiněves - Ďáblice (Pražský okruh), přeložka — návrh
751/-/3 Vysokotlaký plynovod Dolní Chabry (Pražský okruh), přeložka — návrh
-> Zásobování plynem a ropovody, čl. 138

Zásobování elektrickou energií
760/-/15 Nadzemní elektrické vedení 110 kV Transformační stanice Východ - Transformační stanice Sever — návrh
760/-/19 Nadzemní elektrické vedení 400 kV Transformační stanice Sever - vedení V 410 — návrh
-> Zásobování elektrickou energií, čl. 139

800 / VEŘEJNÁ VYBAVENOST

Individuální regulativy nejsou stanoveny.

900 / VEŘEJNÝ ZÁJEM

Veřejně prospěšné stavby dopravní infrastruktury
910-610/-/3 Pražský okruh, stavba č. 519 (Suchdol - Březiněves)
910-610/-/4 Pražský okruh, stavba č. 520 (Březiněves - Satalice)
910-622/-/57 Tramvajová trať Vozovna Kobylisy - Zdiby

Veřejně prospěšné stavby technické infrastruktury
910-730/923/1072 Retenční nádrž Ďáblice II.
910-751/-/2 Vysokotlaký plynovod Březiněves - Ďáblice (Pražský okruh), přeložka
910-751/-/3 Vysokotlaký plynovod Dolní Chabry (Pražský okruh), přeložka
910-760/-/15 Nadzemní elektrické vedení 110 kV Transformační stanice Východ - Transformační stanice Sever
910-760/-/19 Nadzemní elektrické vedení 400 kV Transformační stanice Sever - vedení V 410

-> Veřejně prospěšné stavby, veřejně prospěšná opatření, stavby a opatření k zajišťování obrany a bezpečnost státu a plochy asanací, čl. 150 - 151
Navrhované veřejně prospěšné stavby, veřejně prospěšná opatření, stavby a opatření k zajišťování obrany a bezpečnost státu jsou vymezeny v grafické části ve výkrese Z 04.

924 / Čimice – Chabry

SPRÁVNÍ OBVOD
Praha 8

MĚSTSKÁ ČÁST
Praha 8, Praha-Dolní Chabry

KATASTRÁLNÍ ÚZEMÍ
Bohnice, Čimice, Dolní Chabry

ROZLOHA
44 ha

N ZASTAVITELNOST: nezastavitelná	**(17)** TYP STRUKTURY: zemědělská krajina v rovině
/ R ZPŮSOB VYUŽITÍ: nezastavitelná rekreační	**[S]** MÍRA STABILITY: stabilizovaná

CÍLOVÝ CHARAKTER LOKALITY

Chránit a posilovat cílový charakter nezastavitelné, stabilizované, rekreační lokality Čimice – Chabry se strukturou zemědělské krajiny v rovině. Lokalita je součástí krajiny vymezené v ZÚR s názvem Krajina Zdibské tabule.

Nezastavitelná stabilizovaná rekreační lokalita Čimice – Chabry je vymezena v plochém reliéfu na severu území Prahy. Cílem vymezení je zachovat strukturu zemědělská krajina v rovině, zvýšit její hodnoty pro rekreaci a posílit jemnější krajinnou matici doplněním víceúčelových krajinných prvků, které rozčleňují území na menší půdní bloky a jejich díly, zejména mezí, stromořadí ve formě doprovodných prvků podél cest, větrolamů či břehových porostů u vodních toků a vodních ploch, drobných lesíků a hájků, travnatých zasakovacích příkopů apod.

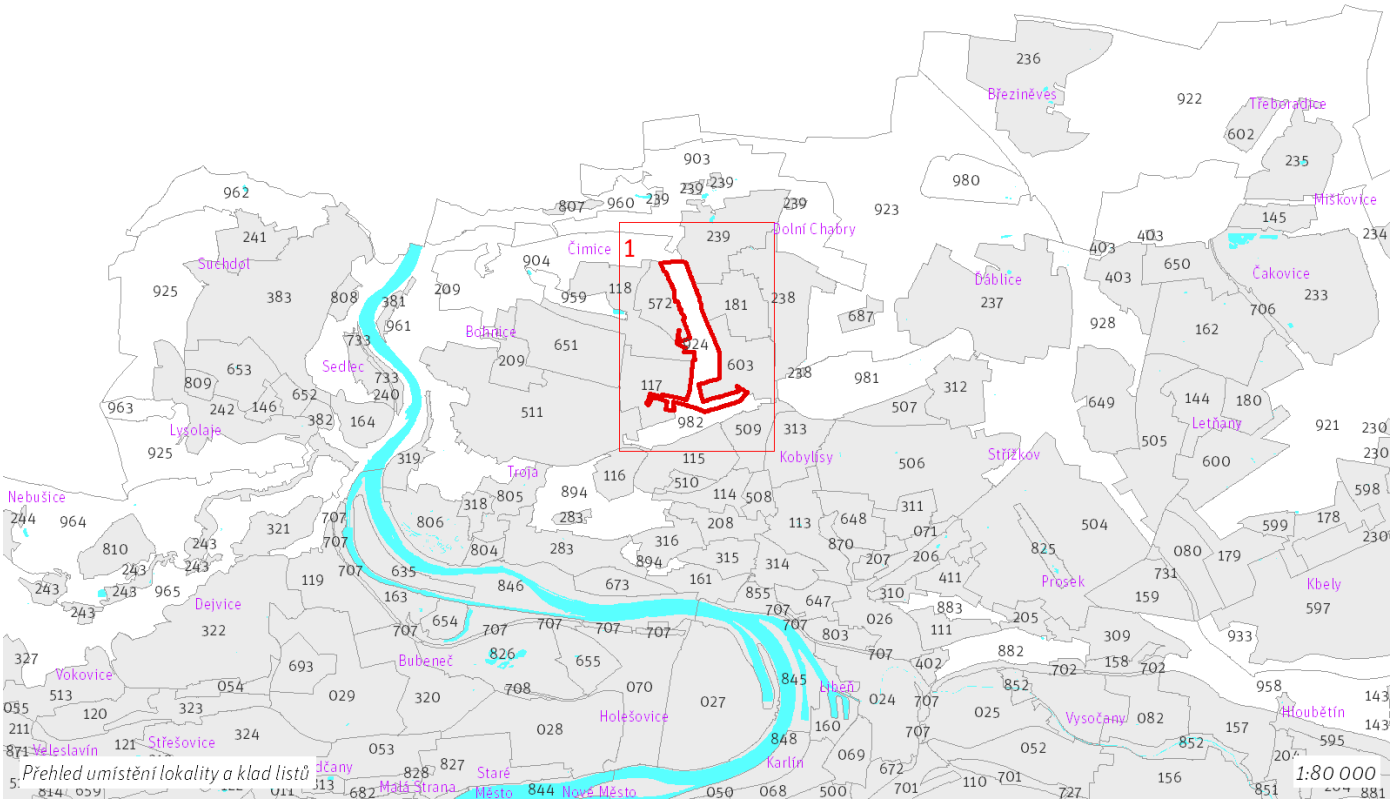

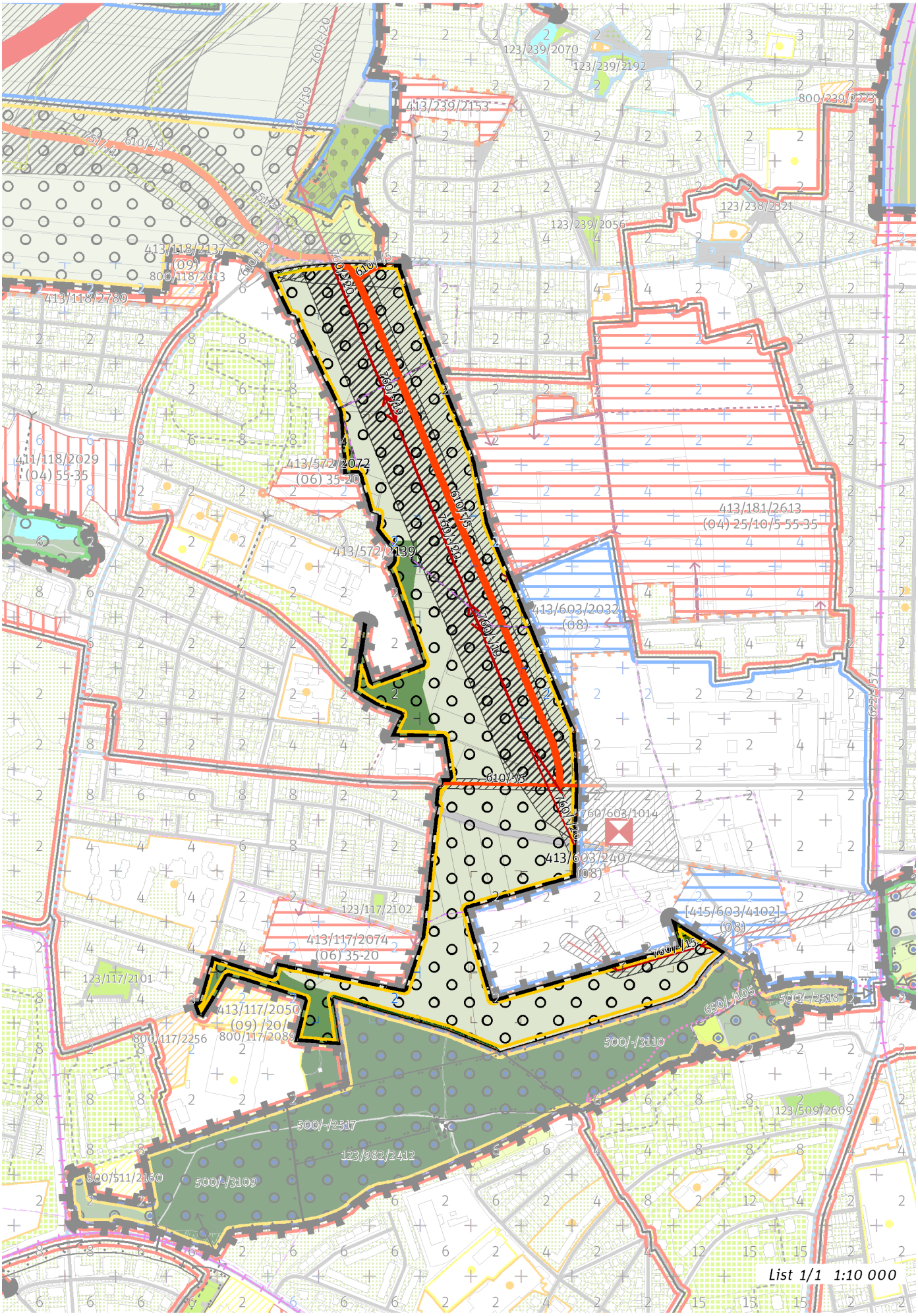
List 1/1 1:10 000

100 / OTEVŘENÁ KRAJINA

Lokalita je součástí krajinného rozhraní.
-> Krajinné rozhraní a krajinný park, čl. 109
-> (17) Zemědělská krajina v rovině, čl. 57

Individuální regulativy nejsou stanoveny.

200 / VYSTAVĚNÉ PROSTŘEDÍ

Individuální regulativy nejsou stanoveny.

300 / VYUŽITÍ ÚZEMÍ

-> Nezastavitelná rekreační lokalita, čl. 65
Individuální regulativy nejsou stanoveny.

400 / STABILITA A MÍRA VYUŽITÍ ÚZEMÍ

-> Typy stability lokalit, čl. 69

Individuální regulativy nejsou stanoveny.

500 / KRAJINNÁ INFRASTRUKTURA

Individuální regulativy nejsou stanoveny.

600 / DOPRAVNÍ INFRASTRUKTURA

Systém pozemních komunikací
610/-/3 Pražský okruh, stavba č. 519 (Suchdol - Březiněves) — návrh
610/-/5 Komunikační propojení Dopraváků - Spořická, navazující na Čimický přivaděč - Pražský okruh — návrh
-> Systém pozemních komunikací, čl. 118 - 120

700 / TECHNICKÁ INFRASTRUKTURA

Zásobování plynem a ropovody
751/-/1 Vysokotlaký plynovod Bohnice - Čimice (Pražský okruh), přeložka — návrh
-> Zásobování plynem a ropovody, čl. 138

Zásobování elektrickou energií
760/-/15 Nadzemní elektrické vedení 110 kV Transformační stanice Východ - Transformační stanice Sever — návrh
760/-/19 Nadzemní elektrické vedení 400 kV Transformační stanice Sever - vedení V 410 — návrh
760/-/20 Nadzemní elektrické vedení 110 kV Transformační stanice Sever - Transformační stanice Třeboradice, přeložka — návrh
-> Zásobování elektrickou energií, čl. 139

800 / VEŘEJNÁ VYBAVENOST

Individuální regulativy nejsou stanoveny.

900 / VEŘEJNÝ ZÁJEM

Veřejně prospěšné stavby dopravní infrastruktury
910-610/-/3 Pražský okruh, stavba č. 519 (Suchdol - Březiněves)
910-610/-/5 Komunikační propojení Dopraváků - Spořická, navazující na Čimický přivaděč - Pražský okruh

Veřejně prospěšné stavby technické infrastruktury
910-751/-/1 Vysokotlaký plynovod Bohnice - Čimice (Pražský okruh), přeložka
910-760/-/15 Nadzemní elektrické vedení 110 kV Transformační stanice Východ - Transformační stanice Sever
910-760/-/19 Nadzemní elektrické vedení 400 kV Transformační stanice Sever - vedení V 410
910-760/-/20 Nadzemní elektrické vedení 110 kV Transformační stanice Sever - Transformační stanice Třeboradice, přeložka

-> Veřejně prospěšné stavby, veřejně prospěšná opatření, stavby a opatření k zajišťování obrany a bezpečnost státu a plochy asanací, čl. 150 - 151
Navrhované veřejně prospěšné stavby, veřejně prospěšná opatření, stavby a opatření k zajišťování obrany a bezpečnost státu jsou vymezeny v grafické

části ve výkrese Z 04.

925 / Přední Kopanina – Suchdol

SPRÁVNÍ OBVOD

Praha 6

MĚSTSKÁ ČÁST

Praha 6, Praha-Lysolaje, Praha-Nebušice, Praha-Přední Kopanina, Praha-Suchdol

KATASTRÁLNÍ ÚZEMÍ

Dejvice, Liboc, Lysolaje, Nebušice, Přední Kopanina, Ruzyně, Suchdol

ROZLOHA

533 ha

N ZASTAVITELNOST: nezastavitelná	**(17)** TYP STRUKTURY: zemědělská krajina v rovině
/ P ZPŮSOB VYUŽITÍ: nezastavitelná produkční	**[S]** MÍRA STABILITY: stabilizovaná

CÍLOVÝ CHARAKTER LOKALITY

Chránit a posilovat cílový charakter nezastavitelné, stabilizované, produkční lokality Přední Kopanina – Suchdol se strukturou zemědělské krajiny v rovině. Lokalita je součástí krajiny vymezené v ZÚR s názvem Krajina Turské plošiny.

Nezastavitelná stabilizovaná produkční lokalita Přední Kopanina - Suchdol je vymezena v plochém až mírně zvlněném reliéfu na severozápadě území Prahy, v kontaktu s územím Středočeského kraje. Cílem vymezení je zachovat strukturu zemědělská krajina v rovině a posílit jemnější krajinnou matrici doplněním víceúčelových krajinných prvků, které rozčleňují území na menší půdní bloky a jejich díly, zejména mezí, stromořadí ve formě doprovodných prvků podél cest, větrolamů či břehových porostů u vodních toků a vodních ploch, drobných lesíků a hájků, travnatých zasakovacích příkopů apod.

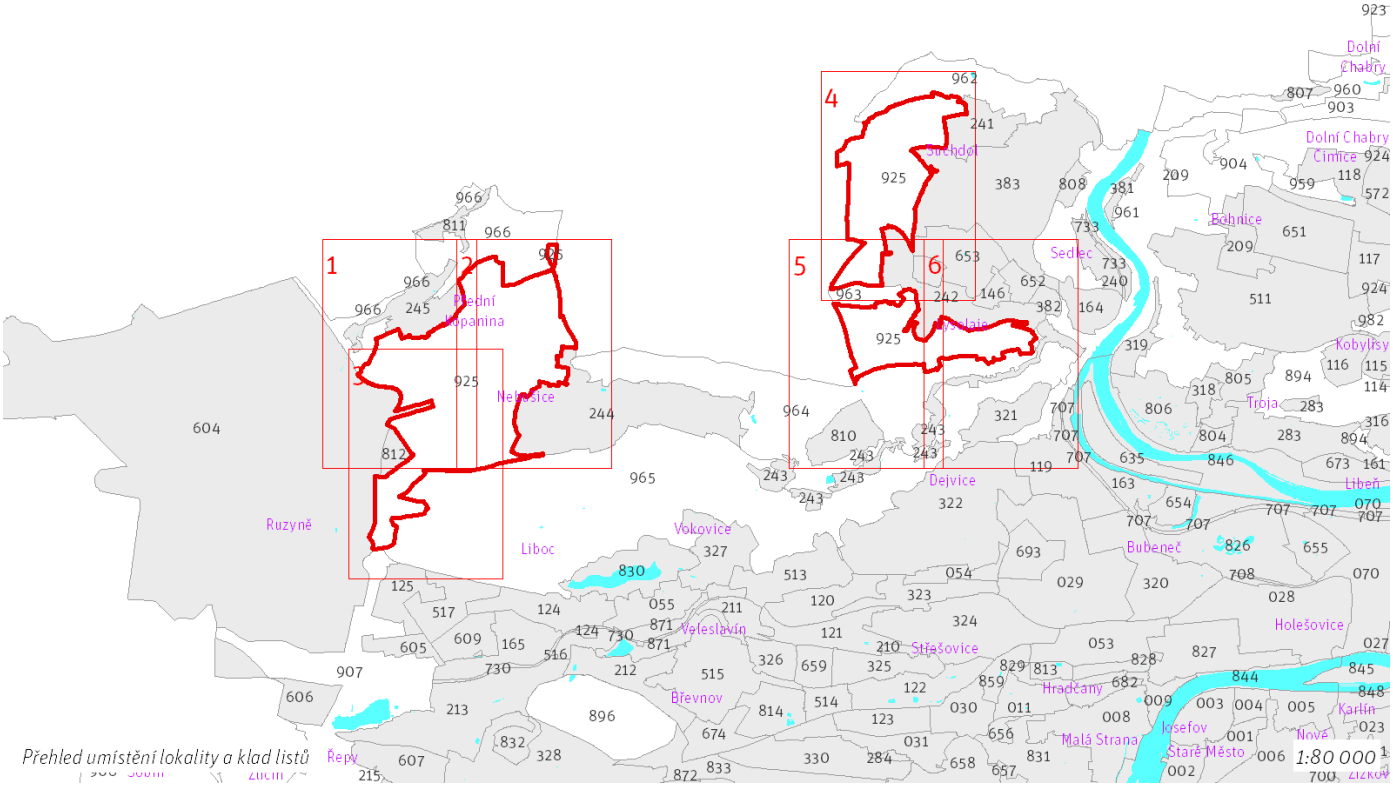

Přehled umístění lokality a klad listů

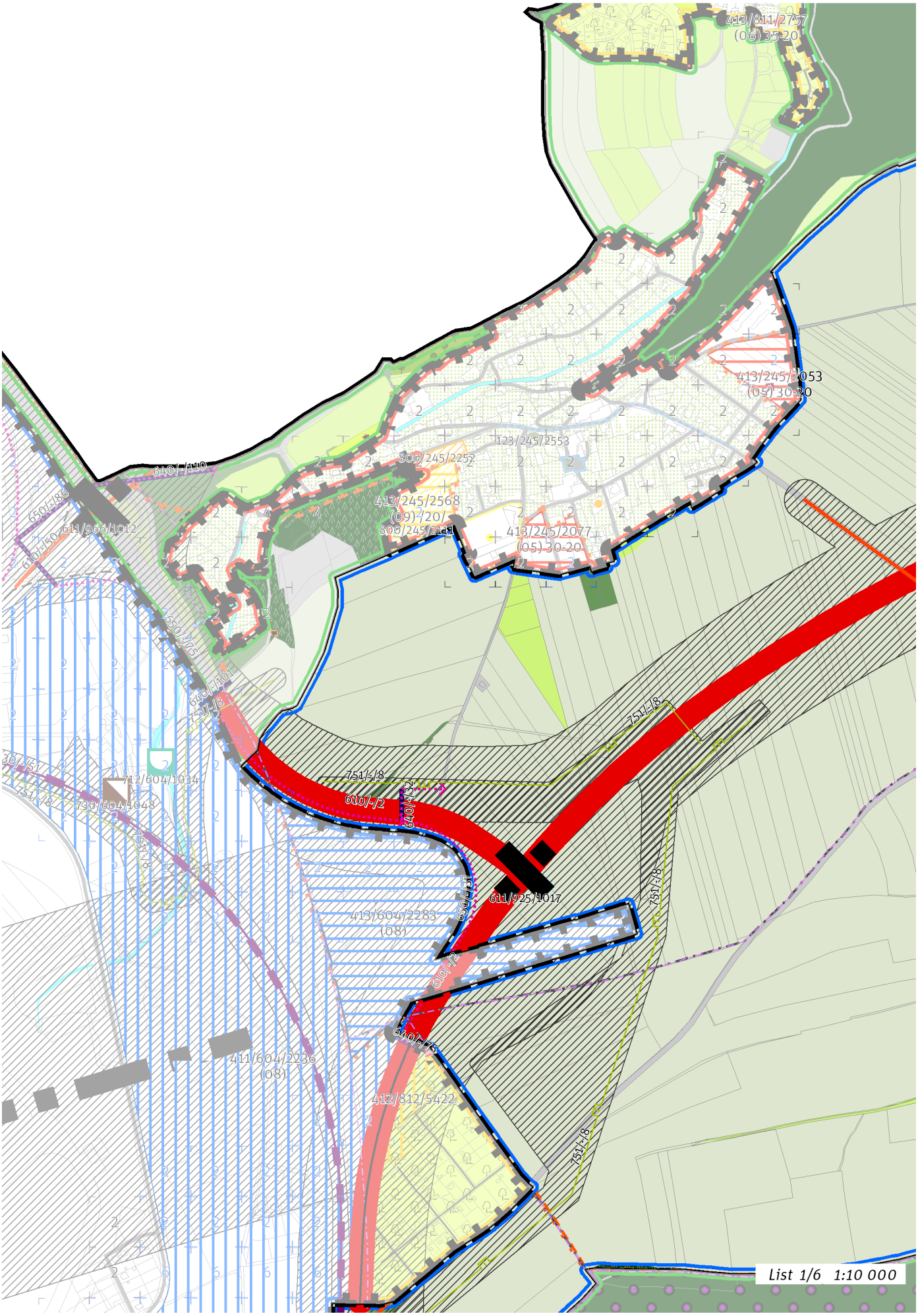
413/811/2757
(06) 35-20
413/245/2053
(05) 30-20
123/245/2553
800/245/2252
413/245/2568
(09) -/20/
800/245/2111
413/245/2077
(05) 30-20
640/-/110
650/-/86
611/966/1012
610/-/50
650/-/75
640/-/101
751/-/8
712/604/1034
730/604/1048
751/-/8
610/-/2
640/-/32
611/925/1017
650/-/37
413/604/2283
(08)
610/-/2
640/-/75
411/604/2236
(08)
412/812/5422
751/-/8
List 1/6 1:10 000

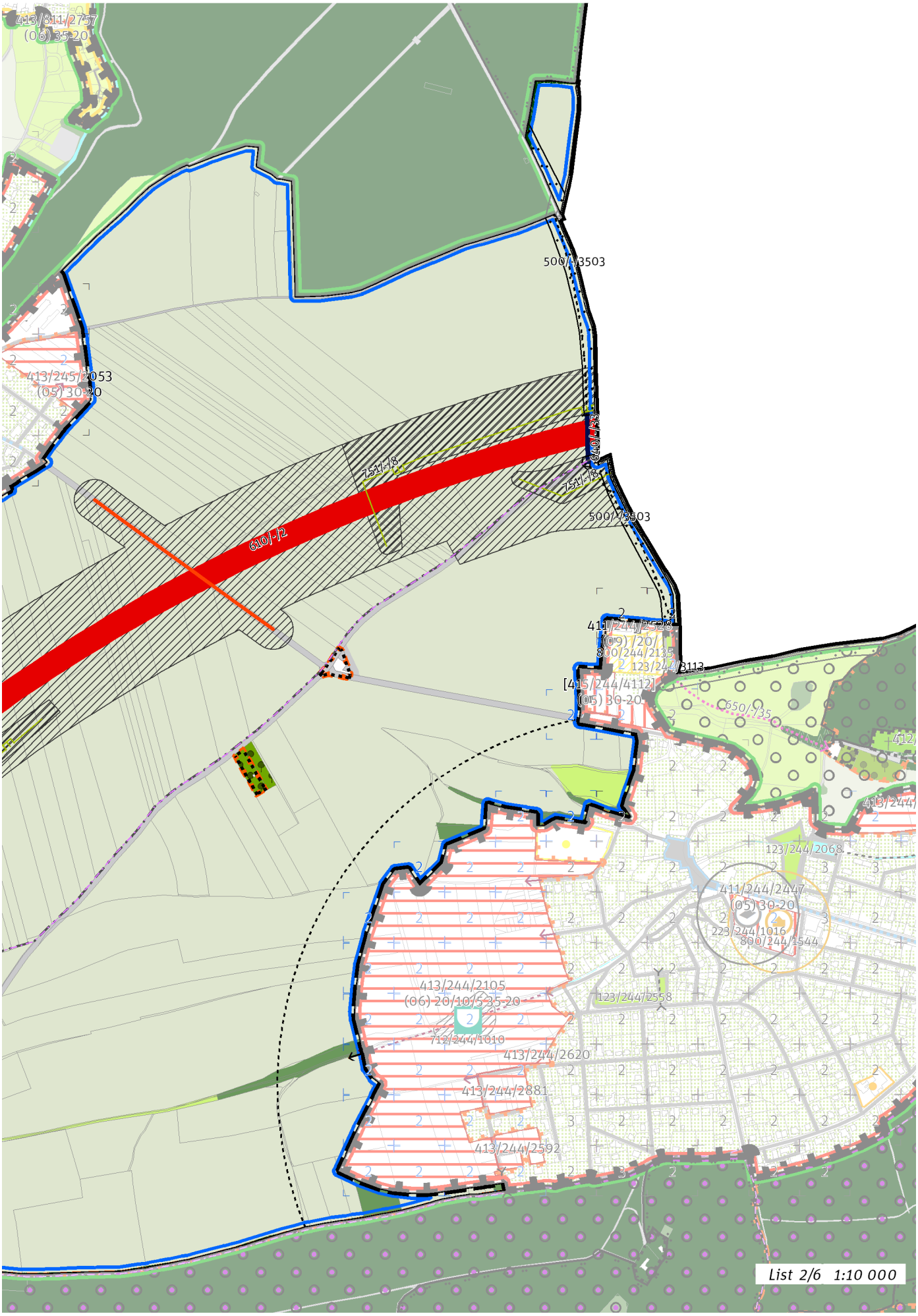
413/811/2757
(06) 35-20
413/245/2053
(05) 30-20
500/-/3503
640/-/33
751/-/8
610/-/2
500/-/3503
411/244/2528
(09) /20/
800/244/2135
123/244/3113
[415/244/4112]
(05) 30-20
650/-/35
123/244/2068
411/244/2447
(05) 30-20
223/244/1016
800/244/1544
413/244/2105
(06) 20/10/5 35-20
712/244/1010
123/244/2558
413/244/2620
413/244/2881
413/244/2592
List 2/6 1:10 000

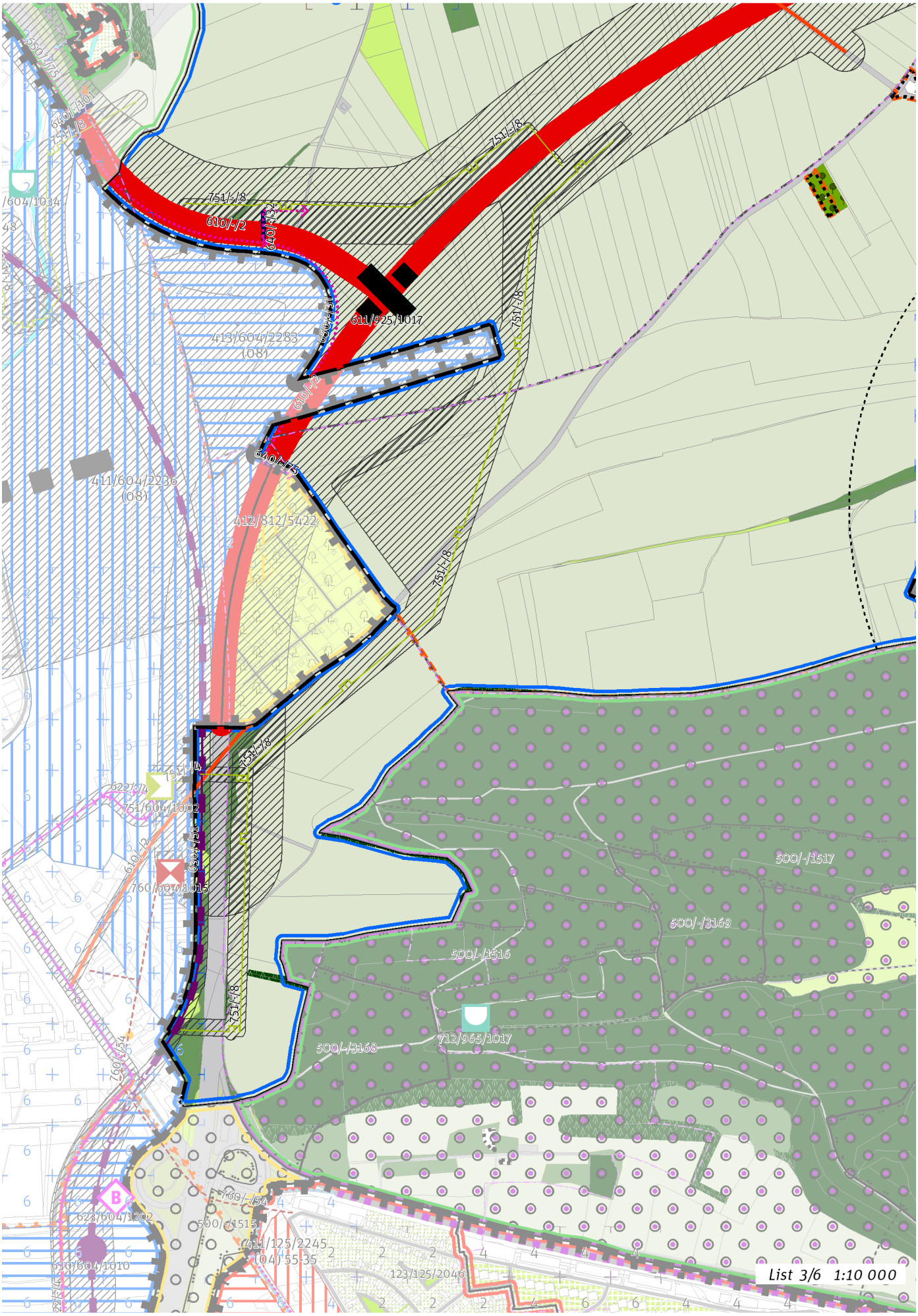
751/-/8
610/-/2
611/925/1017
413/604/2283
(08)
411/604/2236
(08)
412/812/5422
500/-/1517
500/-/3169
500/-/1516
712/965/1017
500/-/3168
500/-/1515
List 3/6 1:10 000

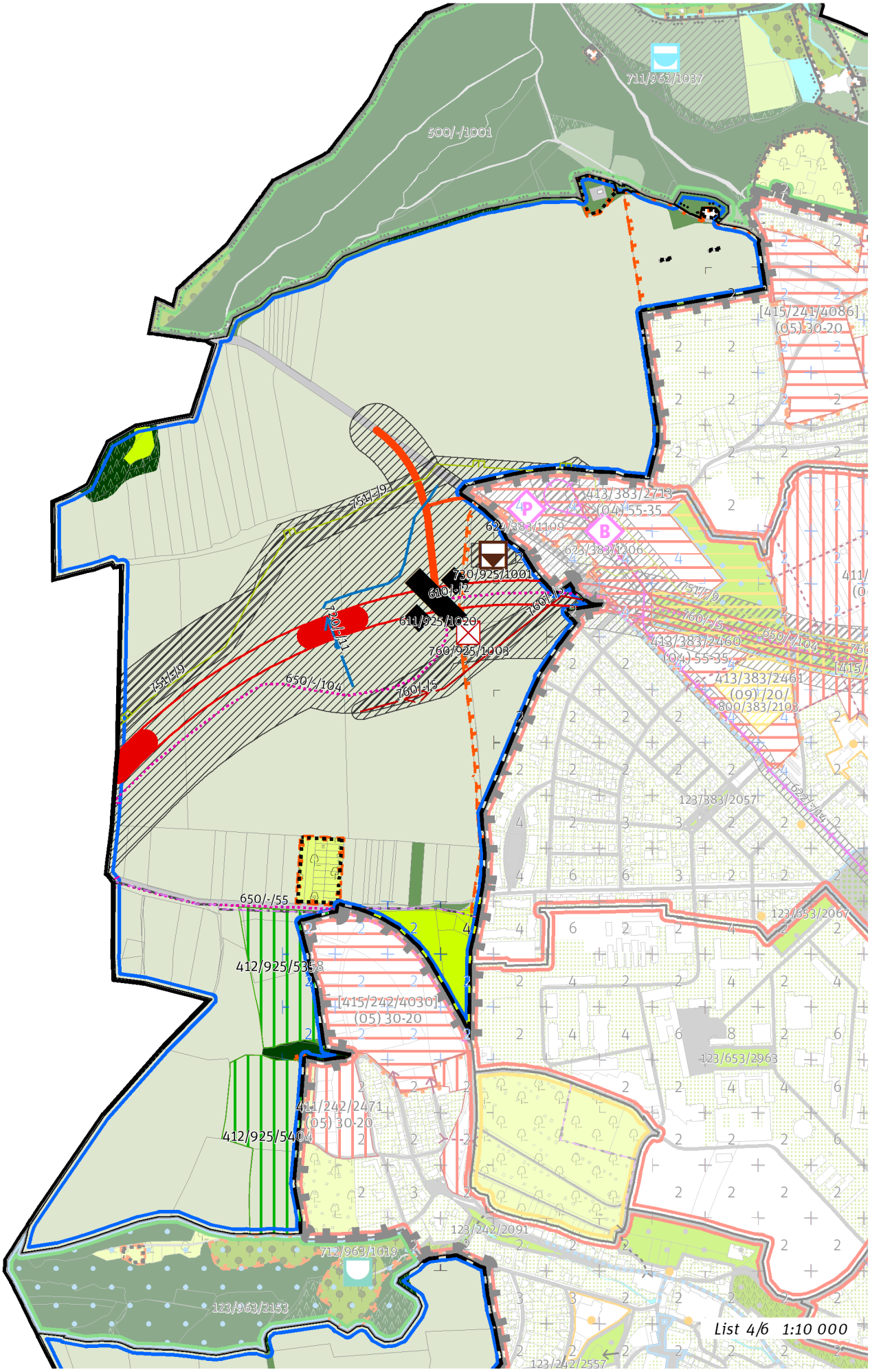
711/962/1037
500/-/1001
[415/241/4086]
(05) 30-20
413/383/2713
(04) 55-35
624/383/1109
623/383/1206
730/925/1001
610/-/2
611/925/1020
760/925/1003
720/-/11
751/-/9
650/-/104
760/-/5
413/383/2460
(04) 55-35
413/383/2461
(09) /20/
800/383/2103
123/383/2057
650/-/55
412/925/5358
[415/242/4030]
(05) 30-20
123/653/2067
123/653/2963
411/242/2471
(05) 30-20
412/925/5404
123/242/2091
712/963/1019
123/963/2153
123/242/2557
List 4/6 1:10 000

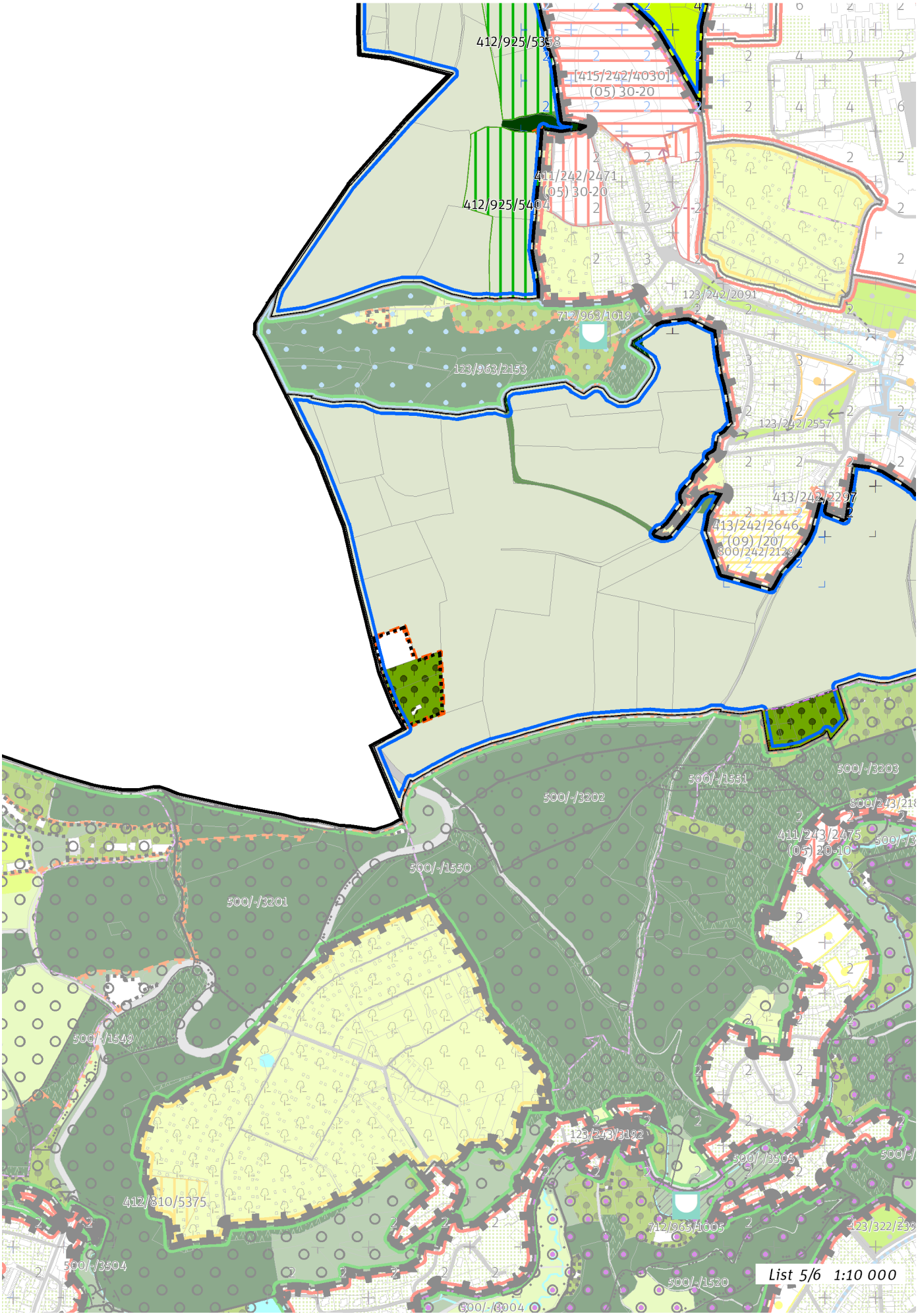
412/925/5358
[415/242/4030]
(05) 30-20
411/242/2471
(05) 30-20
412/925/5404
123/242/2091
712/963/1019
123/963/2153
123/242/2557
413/242/2297
413/242/2646
(09) /20/
800/242/2129
500/-/1551
500/-/3203
500/-/3202
800/243/218
411/243/2475
(05) 20-10
500/-/1550
500/-/3201
500/-/1549
123/243/3192
500/-/3505
412/810/5375
712/965/1005
500/-/3504
500/-/1520
500/-/3004
List 5/6 1:10 000

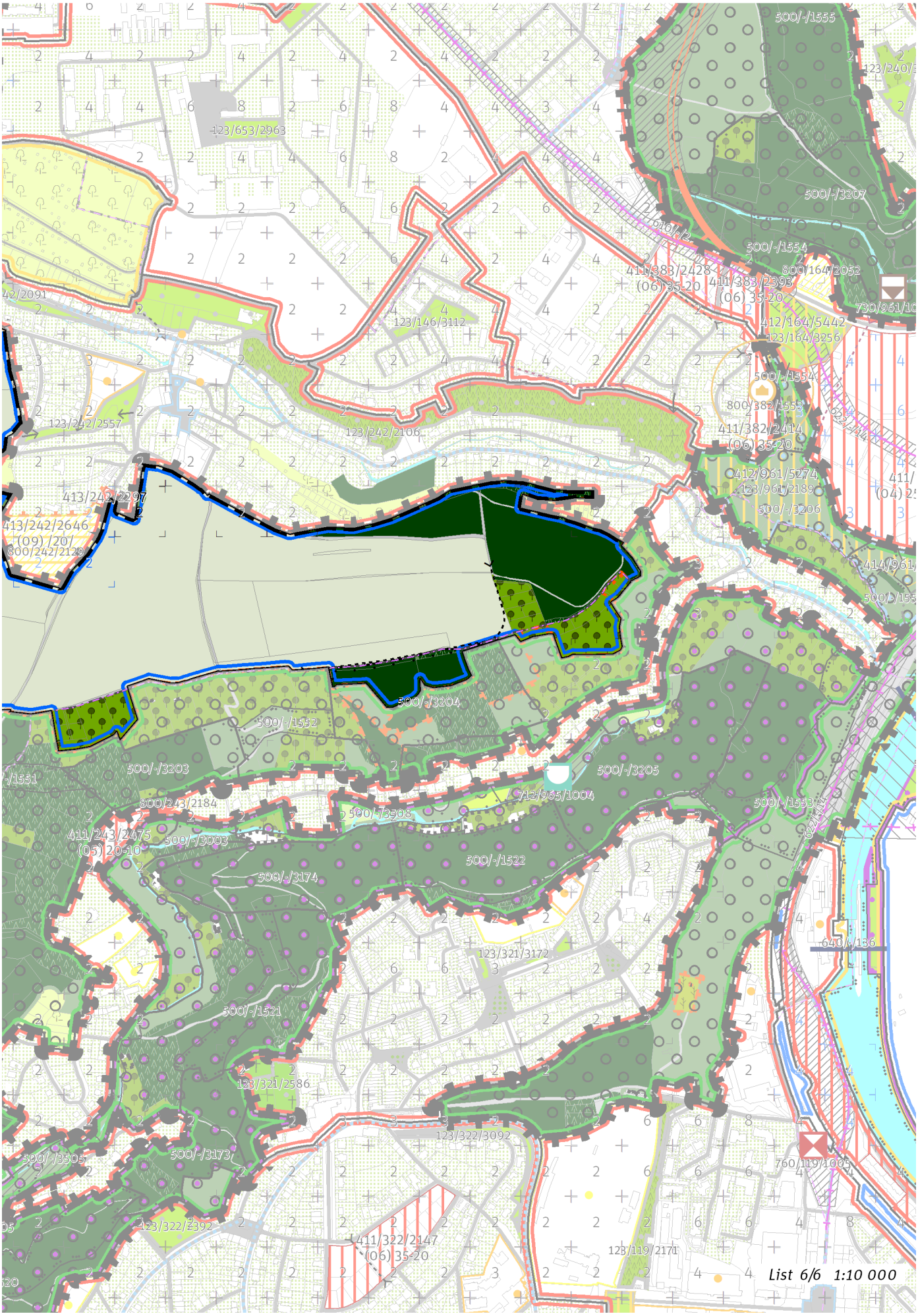
List 6/6 1:10 000

100 / OTEVŘENÁ KRAJINA

-> (17) Zemědělská krajina v rovině, čl. 57

Individuální regulativy nejsou stanoveny.

200 / VYSTAVĚNÉ PROSTŘEDÍ

Individuální regulativy nejsou stanoveny.

300 / VYUŽITÍ ÚZEMÍ

-> Nezastavitelná produkční lokalita, čl. 67

Individuální regulativy nejsou stanoveny.

400 / STABILITA A MÍRA VYUŽITÍ ÚZEMÍ

-> Typy stability lokalit, čl. 69

Nezastavitelné transformační a rozvojové plochy

Transformační plocha **412/925/5404** o rozloze 39285 m²
Způsob využití: přírodní
Cílová charakteristika plochy: les na lesních pozemcích

Transformační plocha **412/925/5358** o rozloze 31548 m²
Způsob využití: přírodní
Cílová charakteristika plochy: les na lesních pozemcích

500 / KRAJINNÁ INFRASTRUKTURA

Skladebné části ÚSES

500/-/1001 NRBC Údolí Vltavy — v přesných hranicích
500/-/3204 LBC Dolní Šárka II. — v přesných hranicích
500/-/3503 LBK Svatá Juliána - Šárecké údolí — v přesných hranicích
-> Územní systém ekologické stability, čl. 113 - 116

600 / DOPRAVNÍ INFRASTRUKTURA

Systém pozemních komunikací

610/-/2 Pražský okruh, stavba č. 518 (Ruzyně - Suchdol) — návrh
611/925/1017 Mimoúrovňová křižovatka Ruzyně, součást Pražského okruhu — návrh
611/925/1020 Mimoúrovňová křižovatka Výhledy, součást Pražského okruhu — návrh
-> Systém pozemních komunikací, čl. 118 - 120

Železniční doprava

630/-/51 Železniční trať Praha – Letiště — návrh
-> Železniční doprava, čl. 126

Bezmotorová doprava

640/-/32 Propojení přes Pražský okruh u Ruzyně — návrh
640/-/33 Propojení přes Pražský okruh u Nebušic — návrh
650/-/104 Cyklotrasa ze Suchdola do Horoměřic A 50 — návrh
650/-/37 Cyklotrasa u letiště přes Pražský okruh — návrh
650/-/55 Cyklotrasa z Lysolají do Horoměřic — návrh
650/-/75 Cyklotrasa u dráhy na letišti — návrh
-> Bezmotorová doprava, čl. 127 - 128

700 / TECHNICKÁ INFRASTRUKTURA

Zásobování vodou

720/-/11 Přiváděcí vodovodní řad Vodojem Suchdol - Roztoky, přeložka — návrh
-> Zásobování vodou, čl. 135

Odkanalizování území

730/925/1001 Dešťová usazovací nádrž Kamýcká — návrh
-> Odkanalizování území, čl. 136

Zásobování plynem a ropovody
751/-/4 Vysokotlaký plynovod Heliport Ruzyně, připojení — návrh
751/604/1002 Regulační stanice Heliport Ruzyně — návrh
751/-/8 Vysokotlaký plynovod Ruzyně - Přední Kopanina (Pražský okruh), přeložka — návrh
751/-/9 Vysokotlaký plynovod Suchdol (Pražský okruh), přeložka — návrh
-> Zásobování plynem a ropovody, čl. 138

Zásobování elektrickou energií
760/-/5 Nadzemní elektrické vedení 110 kV Transformační stanice Červený vrch - Transformační stanice Sever, lokalita Suchdol, přeložka — návrh
760/925/1003 Transformační stanice Suchdol 110/22 kV — územní rezerva
-> Zásobování elektrickou energií, čl. 139

800 / VEŘEJNÁ VYBAVENOST

Individuální regulativy nejsou stanoveny.

900 / VEŘEJNÝ ZÁJEM

Veřejně prospěšné stavby dopravní infrastruktury
910-610/-/2 Pražský okruh, stavba č. 518 (Ruzyně - Suchdol)
910-630/-/51 Železniční trať Praha – Letiště

Veřejně prospěšné stavby technické infrastruktury
910-720/-/11 Přiváděcí vodovodní řad Vodojem Suchdol - Roztoky, přeložka
910-730/925/1001 Dešťová usazovací nádrž Kamýcká
910-751/-/4 Vysokotlaký plynovod Heliport Ruzyně, připojení
910-751/604/1002 Regulační stanice Heliport Ruzyně
910-751/-/8 Vysokotlaký plynovod Ruzyně - Přední Kopanina (Pražský okruh), přeložka
910-751/-/9 Vysokotlaký plynovod Suchdol (Pražský okruh), přeložka
910-760/-/5 Nadzemní elektrické vedení 110 kV Transformační stanice Červený vrch - Transformační stanice Sever, lokalita Suchdol, přeložka

-> Veřejně prospěšné stavby, veřejně prospěšná opatření, stavby a opatření k zajišťování obrany a bezpečnost státu a plochy asanací, čl. 150 - 151

Navrhované veřejně prospěšné stavby, veřejně prospěšná opatření, stavby a opatření k zajišťování obrany a bezpečnost státu jsou vymezeny v grafické části ve výkrese Z 04.

926 / Dívčí hrady

SPRÁVNÍ OBVOD
Praha 5

MĚSTSKÁ ČÁST
Praha 5

KATASTRÁLNÍ ÚZEMÍ
Hlubočepy, Jinonice, Radlice, Smíchov

ROZLOHA
214 ha

N ZASTAVITELNOST: nezastavitelná	**(17)** TYP STRUKTURY: zemědělská krajina v rovině
/ R ZPŮSOB VYUŽITÍ: nezastavitelná rekreační	**[S]** MÍRA STABILITY: stabilizovaná

CÍLOVÝ CHARAKTER LOKALITY

Chránit a posilovat cílový charakter nezastavitelné, stabilizované, rekreační lokality Dívčí hrady se strukturou zemědělské krajiny v rovině. Lokalita je součástí krajiny vymezené v ZÚR s názvem Krajina Českého krasu.

Nezastavitelná stabilizovaná rekreační lokalita Dívčí hrady je vymezena v plochém až mírně zvlněném reliéfu v západní části Prahy. Cílem vymezení je zachovat strukturu zemědělská krajina v rovině, zvýšit její hodnoty pro rekreaci a posílit jemnější krajinnou matici doplněním víceúčelových krajinných prvků, které rozčleňují území na menší půdní bloky a jejich díly, zejména mezí, stromořadí ve formě doprovodných prvků podél cest, větrolamů či břehových porostů u vodních toků a vodních ploch, drobných lesíků a hájků, travnatých zasakovacích příkopů apod.

Z důvodu vysokého rekreačního významu lokality Dívčí hrady je žádoucí zemědělské využití přednostně směřovat do méně intenzivních forem, zejména s preferencí travnatých ploch, ve vizuálně neexponovaných polohách též ovocných (krajinných) sadů. Zalesnění je nežádoucí, aktuálně provedená změna hospodaření založená na zatravnění polí je ideální formou dalšího vývoje.

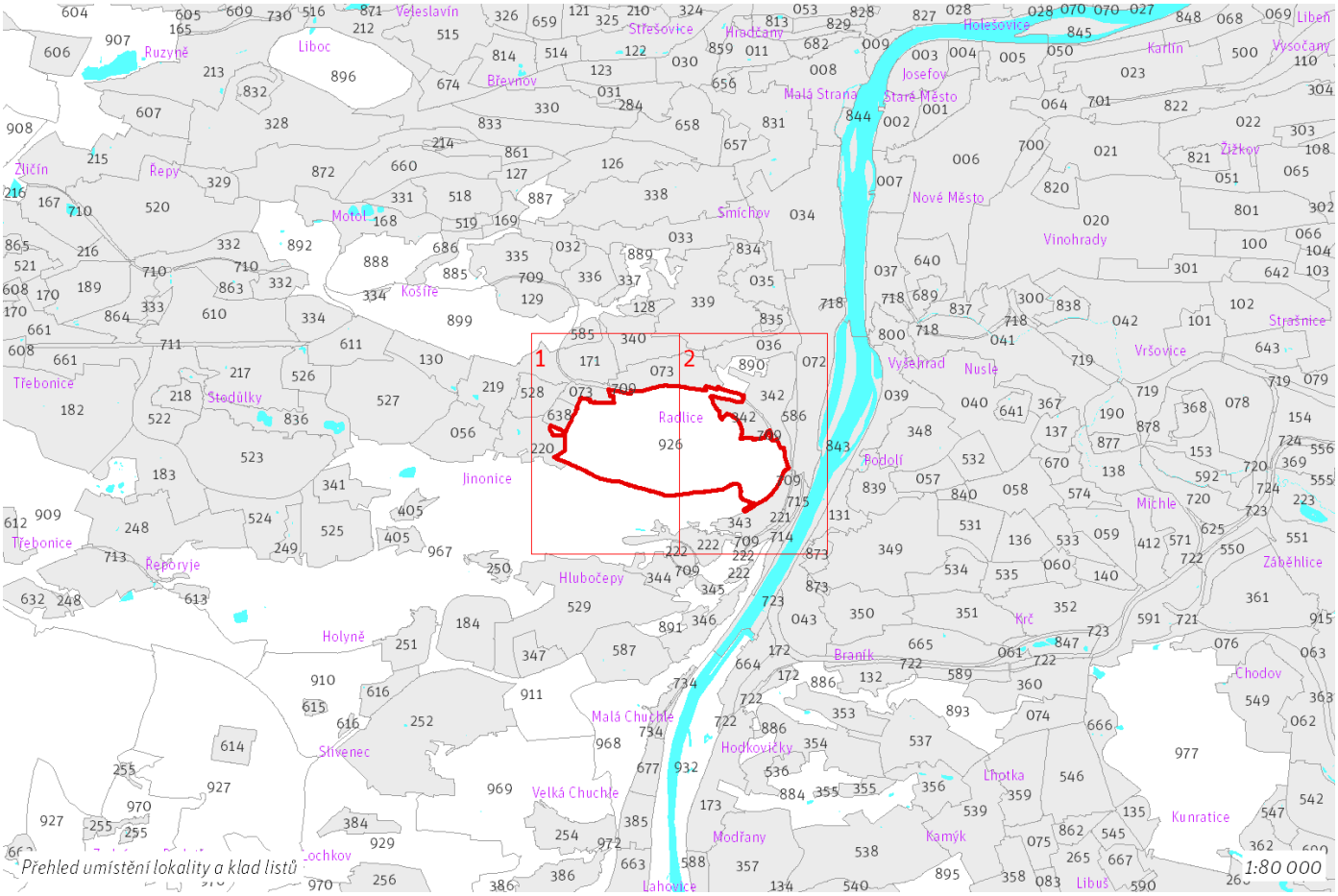

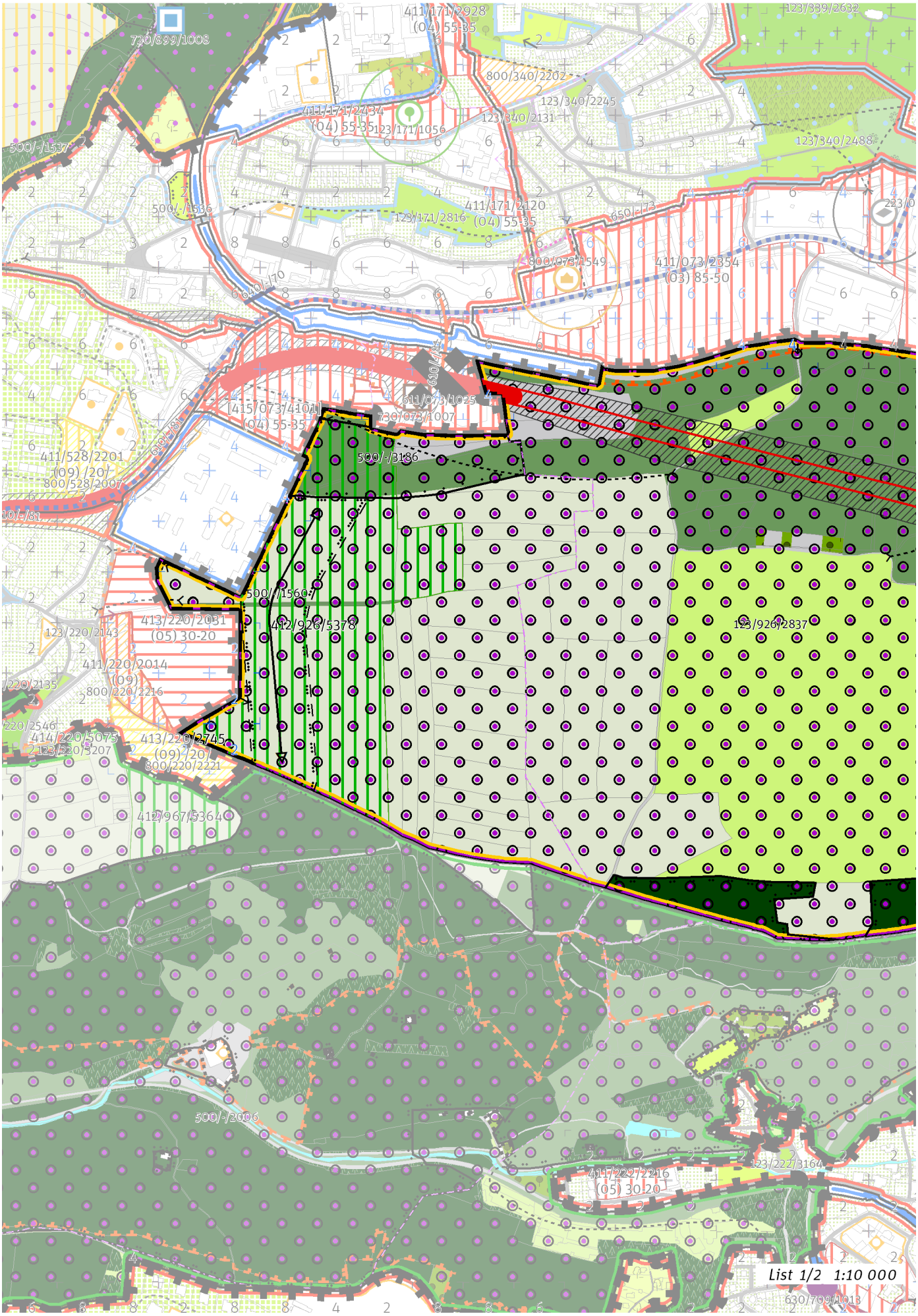
List 1/2 1:10 000


List 2/2 1:10 000

100 / OTEVŘENÁ KRAJINA

Lokalita je součástí krajinného rozhraní.
-> Krajinné rozhraní a krajinný park, čl. 109
-> (17) Zemědělská krajina v rovině, čl. 57

V lokalitě Dívčí hrady se neuplatňuje princip regulace otevřené krajiny prostřednictvím stupňů ekologické stability (SES) v té jeho části, která umožnuje realizovat výsadbu lesa jako formu zvýšení SES (čl. 108). Případné zalesnění je v lokalitě Dívčí hrady vždy podmíněno vymezením příslušné transformační plochy.

Krajinné parky

123/926/2837 Dívčí hrady - metropolitní park

-> Krajinné rozhraní a krajinný park, čl. 109

200 / VYSTAVĚNÉ PROSTŘEDÍ

Individuální regulativy nejsou stanoveny.

300 / VYUŽITÍ ÚZEMÍ

-> Nezastavitelná rekreační lokalita, čl. 65

Nepřípustné je umísťovat jakékoliv stavby, zařízení a jiná opatření, pokud toto případné umístění bude mít významný negativní vliv na příznivý stav předmětu ochrany nebo celistvost evropsky významné lokality (EVL) soustavy Natura 2000. Toto omezení platí za podmínek:
- posouzení podle § 45i odst. 2 zákona č. 114/1992 Sb., o ochraně přírody a krajiny, ve znění pozdějších předpisu, prokáže negativní vliv na příznivý stav předmětu ochrany nebo celistvost EVL soustavy Natura 2000
- případné využití postupu dle § 45i odst. 9 a 10 neskončí schválením umístění stavby, zařízení či jiného opatření

Zemědělské hospodaření jako součást dochovaného krajinného rázu je žádoucí v lokalitě alespoň částečně zachovat.

400 / STABILITA A MÍRA VYUŽITÍ ÚZEMÍ

-> Typy stability lokalit, čl. 69

Nezastavitelné transformační a rozvojové plochy

Transformační plocha **412/926/5378** o rozloze 216064 m^2
Způsob využití: přírodní
Vyznačením transformační plochy je vyjádřen požadavek změny na plochu podrobnějšího strukturálního členění les na lesních pozemcích v kombinaci s jinou plochou přírodě blízkou, případně též s loukou a pastvinou.

500 / KRAJINNÁ INFRASTRUKTURA

Skladebné části ÚSES

500/-/1560 NRBK Karlštejn, Koda-Údolí Vltavy — v prostoru k upřesnění, minimální šířka 40 m
500/-/2006 RBC Děvín, Prokopské údolí — v přesných hranicích
500/-/3010 LBC Ctirad — v přesných hranicích
500/-/3186 LBC U Jinonic — v přesných hranicích
500/-/3515 LBK Děvín, Prokopské údolí - Konvářka — v prostoru k upřesnění, minimální šířka 15 m
500/-/3516 LBK Děvín, Prokopské údolí - Konvářka — v přesných hranicích
-> Územní systém ekologické stability, čl. 113 - 116

600 / DOPRAVNÍ INFRASTRUKTURA

Systém pozemních komunikací

610/-/81 Radlická radiála — návrh
-> Systém pozemních komunikací, čl. 118 - 120

700 / TECHNICKÁ INFRASTRUKTURA

Individuální regulativy nejsou stanoveny.

800 / VEŘEJNÁ VYBAVENOST

Individuální regulativy nejsou stanoveny.

900 / VEŘEJNÝ ZÁJEM

Veřejně prospěšné stavby dopravní infrastruktury

910-610/-/81 Radlická radiála

-> Veřejně prospěšné stavby, veřejně prospěšná opatření, stavby a opatření k zajišťování obrany a bezpečnost státu a plochy asanací, čl. 150 - 151

Navrhované veřejně prospěšné stavby, veřejně prospěšná opatření, stavby a opatření k zajišťování obrany a bezpečnost státu jsou vymezeny v grafické části ve výkrese Z 04.

927 / Řeporyje – Lochkov

SPRÁVNÍ OBVOD

Praha 13, Praha 16, Praha 5

MĚSTSKÁ ČÁST

Praha 16, Praha-Lochkov, Praha-Řeporyje, Praha-Slivenec

KATASTRÁLNÍ ÚZEMÍ

Holyně, Lochkov, Radotín, Řeporyje, Slivenec, Zadní Kopanina

ROZLOHA

375 ha

N ZASTAVITELNOST: nezastavitelná	**(17)** TYP STRUKTURY: zemědělská krajina v rovině
/ P ZPŮSOB VYUŽITÍ: nezastavitelná produkční	**[S]** MÍRA STABILITY: stabilizovaná

CÍLOVÝ CHARAKTER LOKALITY

Chránit a posilovat cílový charakter nezastavitelné, stabilizované, produkční lokality Řeporyje – Lochkov se strukturou zemědělské krajiny v rovině. Lokalita je součástí krajiny vymezené v ZÚR s názvem Krajina Třebotovské plošiny.

Nezastavitelná stabilizovaná produkční lokalita Řeporyje – Lochkov je vymezena v plochém reliéfu na jihozápadě území Prahy, v kontaktu s územím Středočeského kraje. Cílem vymezení je zachovat strukturu zemědělská krajina v rovině a posílit jemnější krajinnou matrici doplněním víceúčelových krajinných prvků, které rozčleňují území na menší půdní bloky a jejich díly, zejména mezí, stromořadí ve formě doprovodných prvků podél cest, větrolamů či břehových porostů u vodních toků a vodních ploch, drobných lesíků a hájků, travnatých zasakovacích příkopů apod.

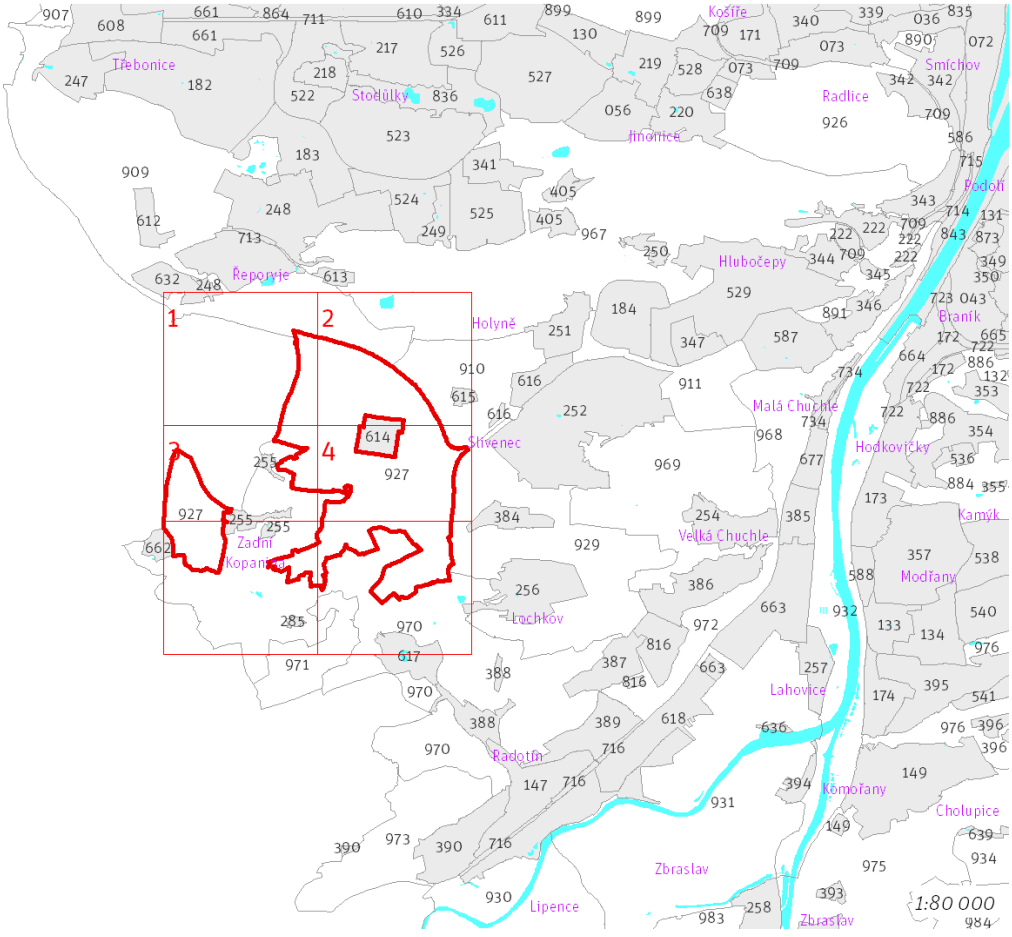

Přehled umístění lokality a klad listů

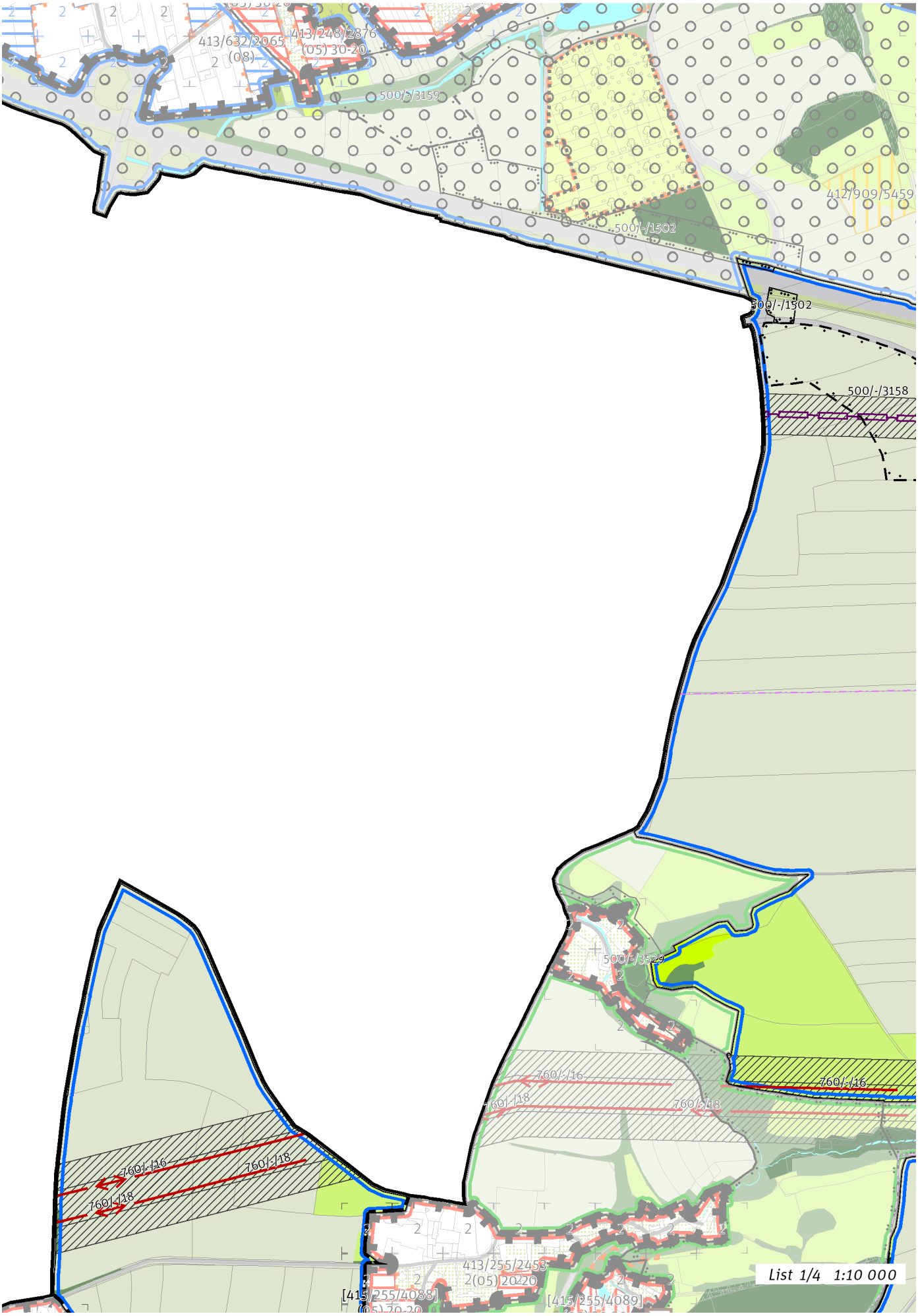
413/632/2065
(08)
413/248/2876
(05) 30-20
500/-/3159
412/909/5459
500/-/1502
500/-/1502
500/-/3158
500/-/3529
760/-/16
760/-/18
760/-/16
760/-/18
760/-/16
760/-/18
413/255/2453
2(05)20220
[415/255/4088]
[415/255/4089]
List 1/4 1:10 000

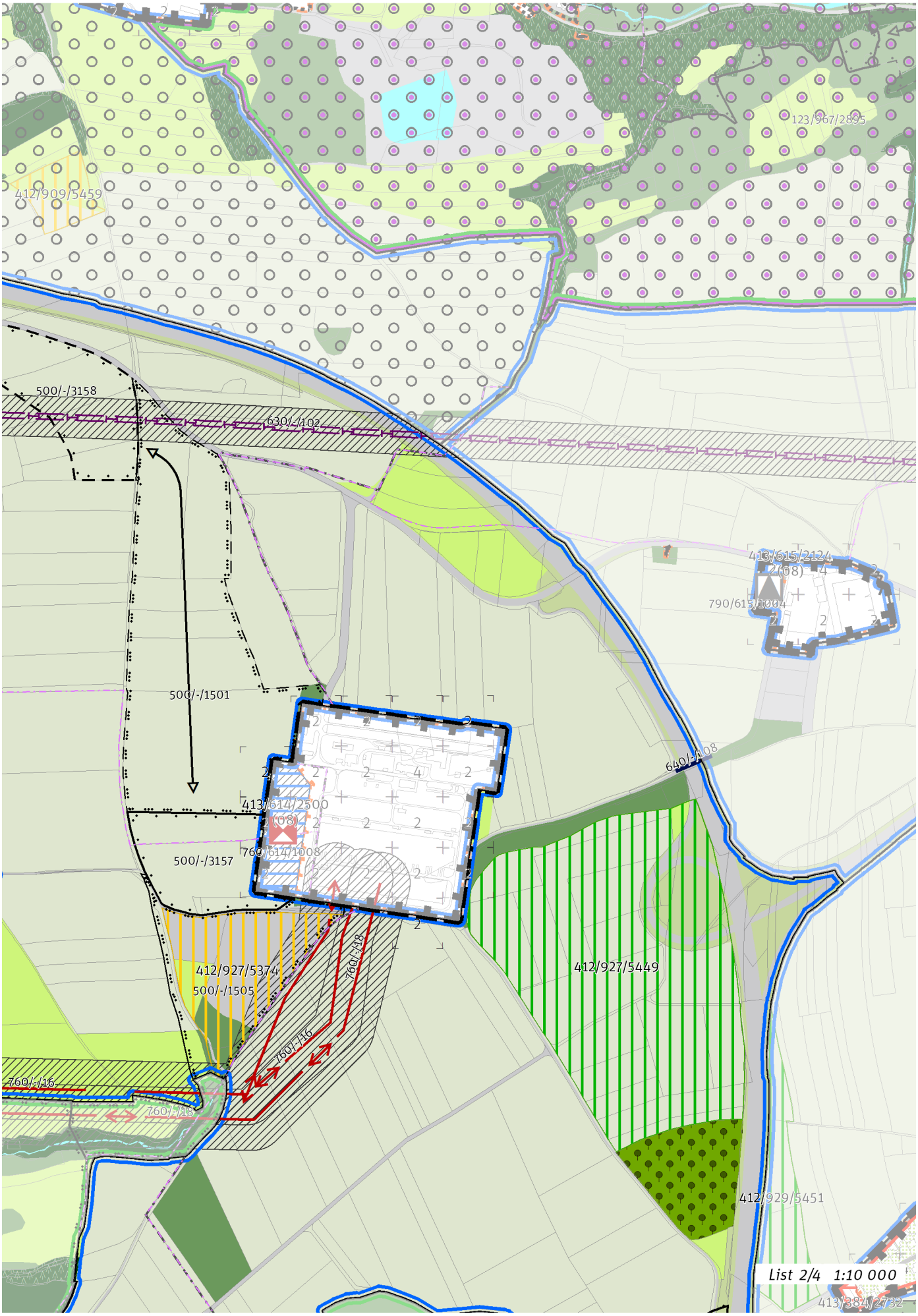
123/967/2895
412/909/5459
500/-/3158
630/-/102
413/615/2124
(08)
790/615/1004
500/-/1501
640/-/108
413/614/2500
(08)
760/614/1008
500/-/3157
412/927/5374
500/-/1505
760/-/18
760/-/16
412/927/5449
412/929/5451
List 2/4 1:10 000
413/384/2732

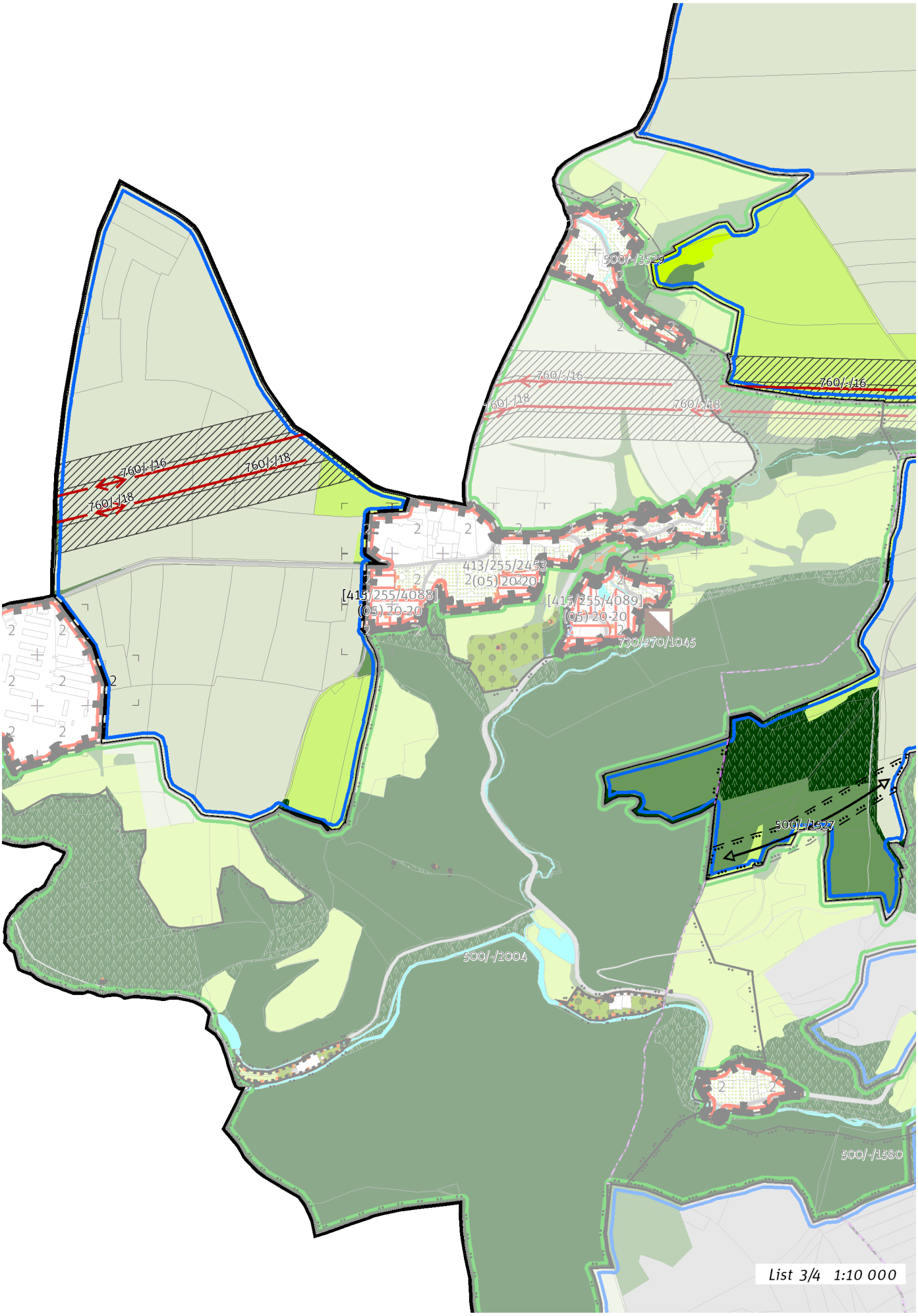
500/-/3529
760/-/16
760/-/18
760/-/16
760/-/18
760/-/16
760/-/18
413/255/2453
2(05) 20-20
[415/255/4088]
(05) 20-20
[415/255/4089]
(05) 20-20
730/970/1045
500/-/1527
500/-/2004
500/-/1580
List 3/4 1:10 000

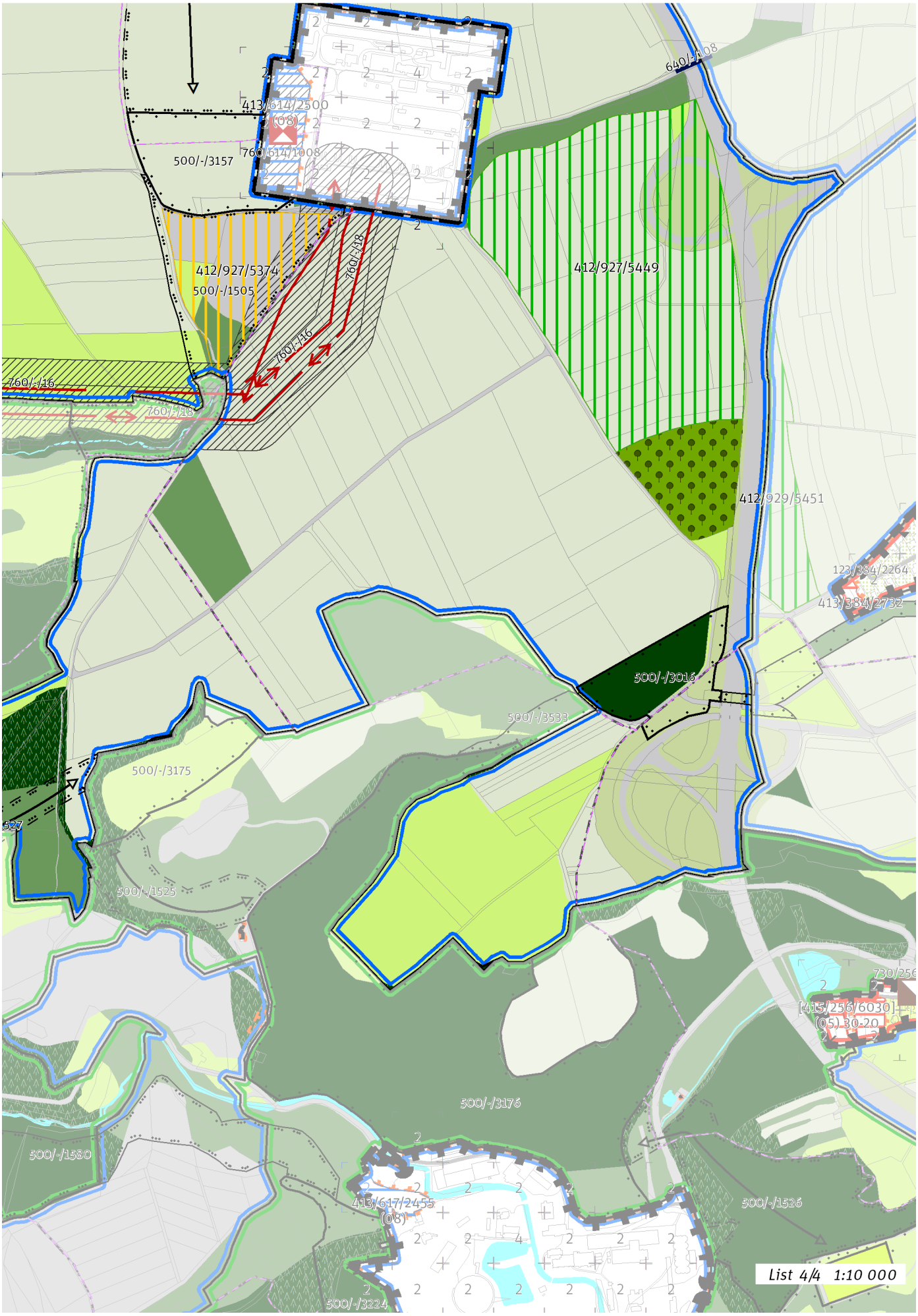
413/614/2500
(08)
760/614/1008
500/-/3157
412/927/5374
500/-/1505
760/-/18
760/-/16
760/-/16
760/-/18
412/927/5449
640/-/108
412/929/5451
123/384/2264
413/384/2732
500/-/3016
500/-/3533
500/-/3175
500/-/1525
527
730/256
[415/256/6030]
(05) 30-20
500/-/3176
500/-/1580
413/617/2455
(08)
500/-/1526
500/-/3224
List 4/4 1:10 000

100 / OTEVŘENÁ KRAJINA

-> (17) Zemědělská krajina v rovině, čl. 57

Individuální regulativy nejsou stanoveny.

200 / VYSTAVĚNÉ PROSTŘEDÍ

Individuální regulativy nejsou stanoveny.

300 / VYUŽITÍ ÚZEMÍ

-> Nezastavitelná produkční lokalita, čl. 67

Nepřípustné je umísťovat jakékoliv stavby, zařízení a jiná opatření, pokud toto případné umístění bude mít významný negativní vliv na příznivý stav předmětu ochrany nebo celistvost evropsky významné lokality (EVL) soustavy Natura 2000. Toto omezení platí za podmínek:
- posouzení podle § 45i odst. 2 zákona č. 114/1992 Sb., o ochraně přírody a krajiny, ve znění pozdějších předpisu, prokáže negativní vliv na příznivý stav předmětu ochrany nebo celistvost EVL soustavy Natura 2000
- případné využití postupu dle § 45i odst. 9 a 10 neskončí schválením umístění stavby, zařízení či jiného opatření

400 / STABILITA A MÍRA VYUŽITÍ ÚZEMÍ

-> Typy stability lokalit, čl. 69

Nezastavitelné transformační a rozvojové plochy

Transformační plocha **412/927/5449** o rozloze 254192 m^2
Způsob využití: přírodní
Cílová charakteristika plochy: les na lesních pozemcích

Transformační plocha **412/927/5374** o rozloze 59366 m^2
Způsob využití: rekreační
Vyznačením transformační plochy je vyjádřen požadavek na rekultivaci lomu po ukončení těžby s preferencí budoucího rekreačního využití, bez určení konkrétní cílové plochy podrobnějšího strukturálního členění.

500 / KRAJINNÁ INFRASTRUKTURA

Skladebné části ÚSES

500/-/1501 NRBK Údolí Vltavy-K56 — v prostoru k upřesnění, minimální šířka 40 m
500/-/1502 NRBK Údolí Vltavy-K56 — v přesných hranicích
500/-/1505 NRBK Údolí Vltavy-K56 — v přesných hranicích
500/-/1527 NRBK Karlštejn, Koda-Údolí Vltavy — v prostoru k upřesnění, minimální šířka 40 m
500/-/2004 RBC Radotínské údolí — v přesných hranicích
500/-/3016 LBC Na čisté — v přesných hranicích
500/-/3157 LBC U trafostanice — v přesných hranicích
500/-/3158 LBC Závětina — v prostoru k upřesnění, minimální velikost 3 ha
500/-/3175 LBC Lom Cikánka — v přesných hranicích
500/-/3176 LBC Lochkovský profil — v přesných hranicích
500/-/3530 LBK Lochkovský profil - Chuchelský háj — v přesných hranicích
500/-/3533 LBK Lochkovský profil - Chuchelský háj — v přesných hranicích
-> Územní systém ekologické stability, čl. 113 - 116

600 / DOPRAVNÍ INFRASTRUKTURA

Železniční doprava

630/-/102 Západní vstup Rychlého spojení — návrh
-> Železniční doprava, čl. 126

Bezmotorová doprava

640/-/108 Propojení přes Pražský okruh u Řeporyjí — návrh
-> Bezmotorová doprava, čl. 127 - 128

700 / TECHNICKÁ INFRASTRUKTURA

Zásobování elektrickou energií

760/-/16 Nadzemní elektrické vedení 400 kV Transformační stanice Hradec - Transformační stanice Řeporyje — návrh
760/-/18 Nadzemní elektrické vedení 400 kV Transformační stanice Prosenice - Transformační stanice Řeporyje — návrh
-> Zásobování elektrickou energií, čl. 139

800 / VEŘEJNÁ VYBAVENOST

Individuální regulativy nejsou stanoveny.

900 / VEŘEJNÝ ZÁJEM

Veřejně prospěšné stavby dopravní infrastruktury

910-610/-/151 Zkapacitnění Pražského okruhu, stavba č. 515
910-630/-/102 Západní vstup Rychlého spojení

Veřejně prospěšné stavby technické infrastruktury

910-760/-/16 Nadzemní elektrické vedení 400 kV Transformační stanice Hradec - Transformační stanice Řeporyje
910-760/-/18 Nadzemní elektrické vedení 400 kV Transformační stanice Prosenice - Transformační stanice Řeporyje

-> Veřejně prospěšné stavby, veřejně prospěšná opatření, stavby a opatření k zajišťování obrany a bezpečnost státu a plochy asanací, čl. 150 - 151
Navrhované veřejně prospěšné stavby, veřejně prospěšná opatření, stavby a opatření k zajišťování obrany a bezpečnost státu jsou vymezeny v grafické části ve výkrese Z 04.

928 / Ďáblice - Třeboradice

SPRÁVNÍ OBVOD

Praha 18, Praha 8, Praha 9

MĚSTSKÁ ČÁST

Praha 18, Praha 8, Praha 9, Praha-Čakovice, Praha-Ďáblice

KATASTRÁLNÍ ÚZEMÍ

Čakovice, Ďáblice, Letňany, Prosek, Střížkov, Třeboradice

ROZLOHA

281 ha

N ZASTAVITELNOST: nezastavitelná	**(17)** TYP STRUKTURY: zemědělská krajina v rovině
/ R ZPŮSOB VYUŽITÍ: nezastavitelná rekreační	**[S]** MÍRA STABILITY: stabilizovaná

CÍLOVÝ CHARAKTER LOKALITY

Chránit a posilovat cílový charakter nezastavitelné, stabilizované, rekreační lokality Ďáblice – Třeboradice se strukturou zemědělské krajiny v rovině. Lokalita je součástí krajiny vymezené v ZÚR s názvem Krajina Čakovické tabule.

Nezastavitelná stabilizovaná rekreační lokalita Ďáblice – Třeboradice je vymezena v plochém reliéfu v severní části Prahy. Cílem vymezení je zachovat strukturu zemědělská krajina v rovině, zvýšit její hodnoty pro rekreaci a posílit jemnější krajinnou matici doplněním víceúčelových krajinných prvků, které rozčleňují území na menší půdní bloky a jejich díly, zejména mezí, stromořadí ve formě doprovodných prvků podél cest, větrolamů či břehových porostů u vodních toků a vodních ploch, drobných lesíků a hájků, travnatých zasakovacích příkopů apod.

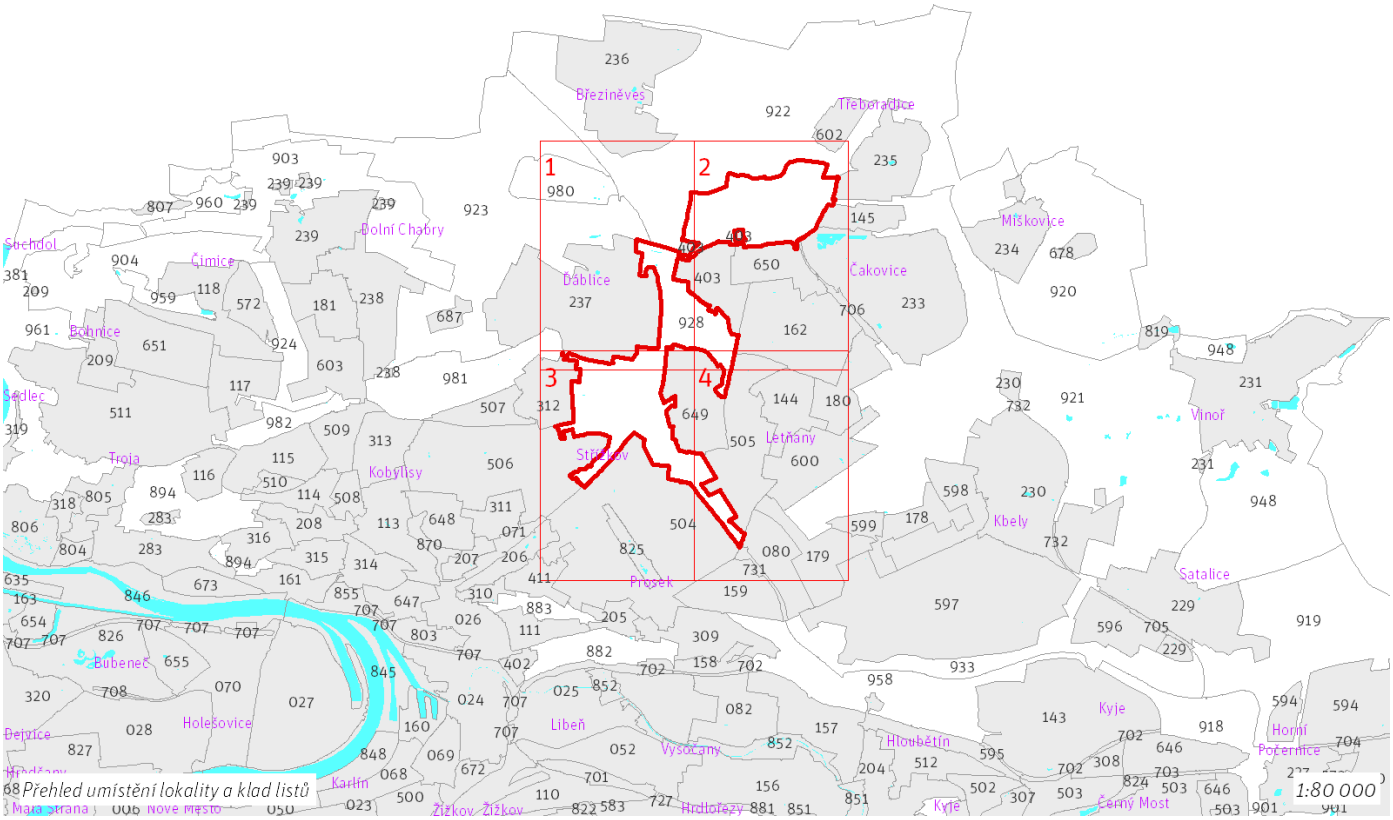

Přehled umístění lokality a klad listů

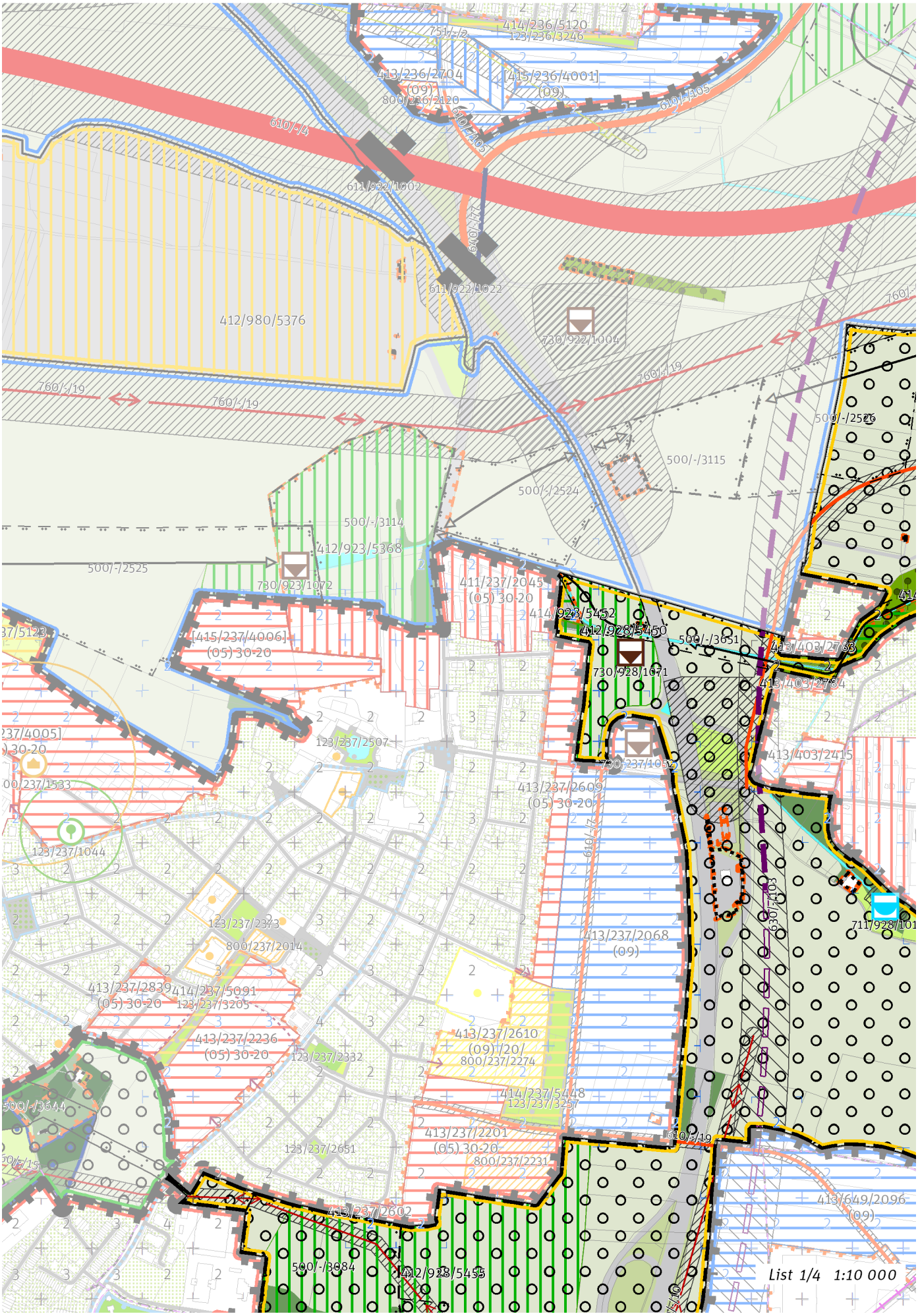
List 1/4 1:10 000

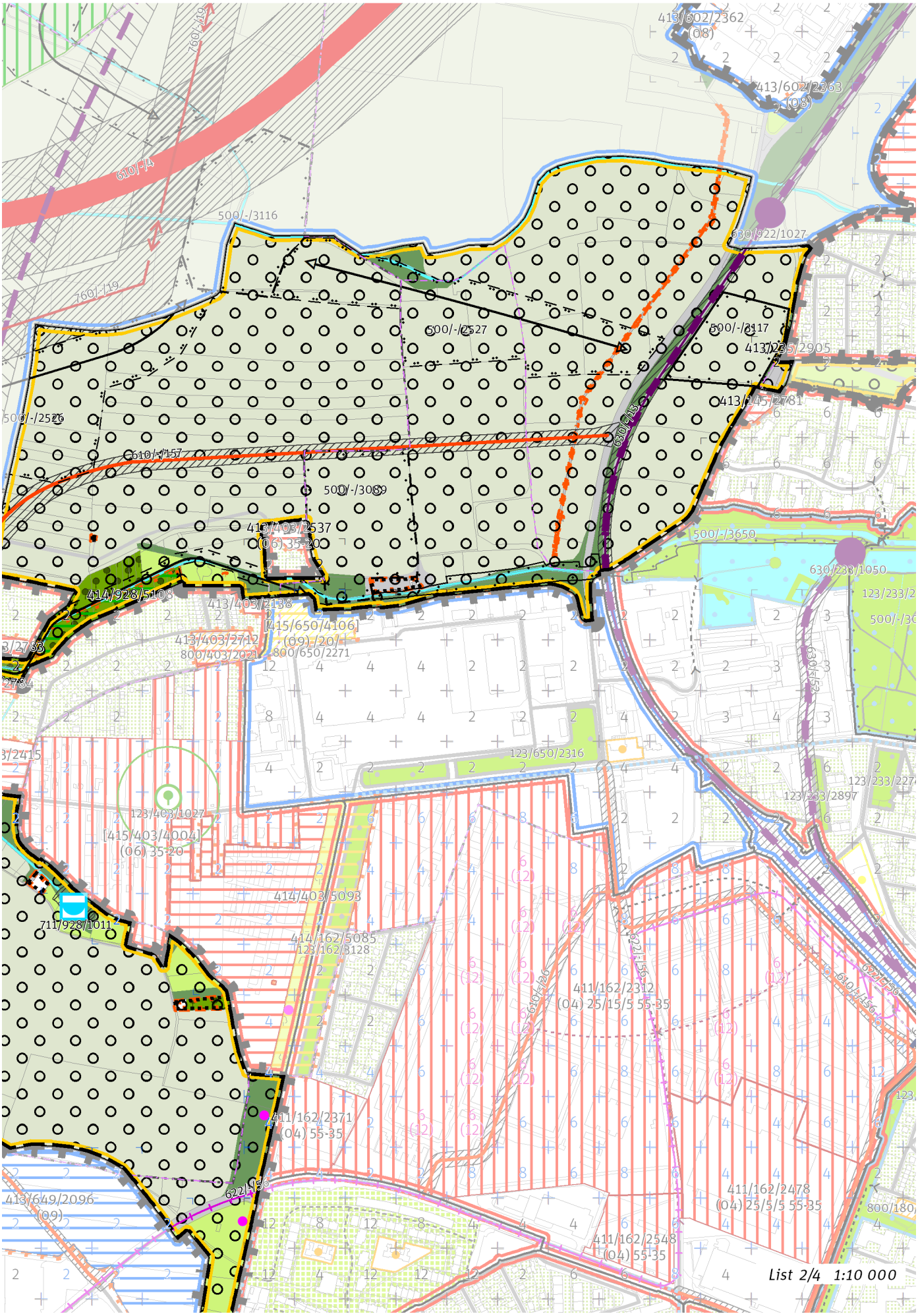
List 2/4 1:10 000

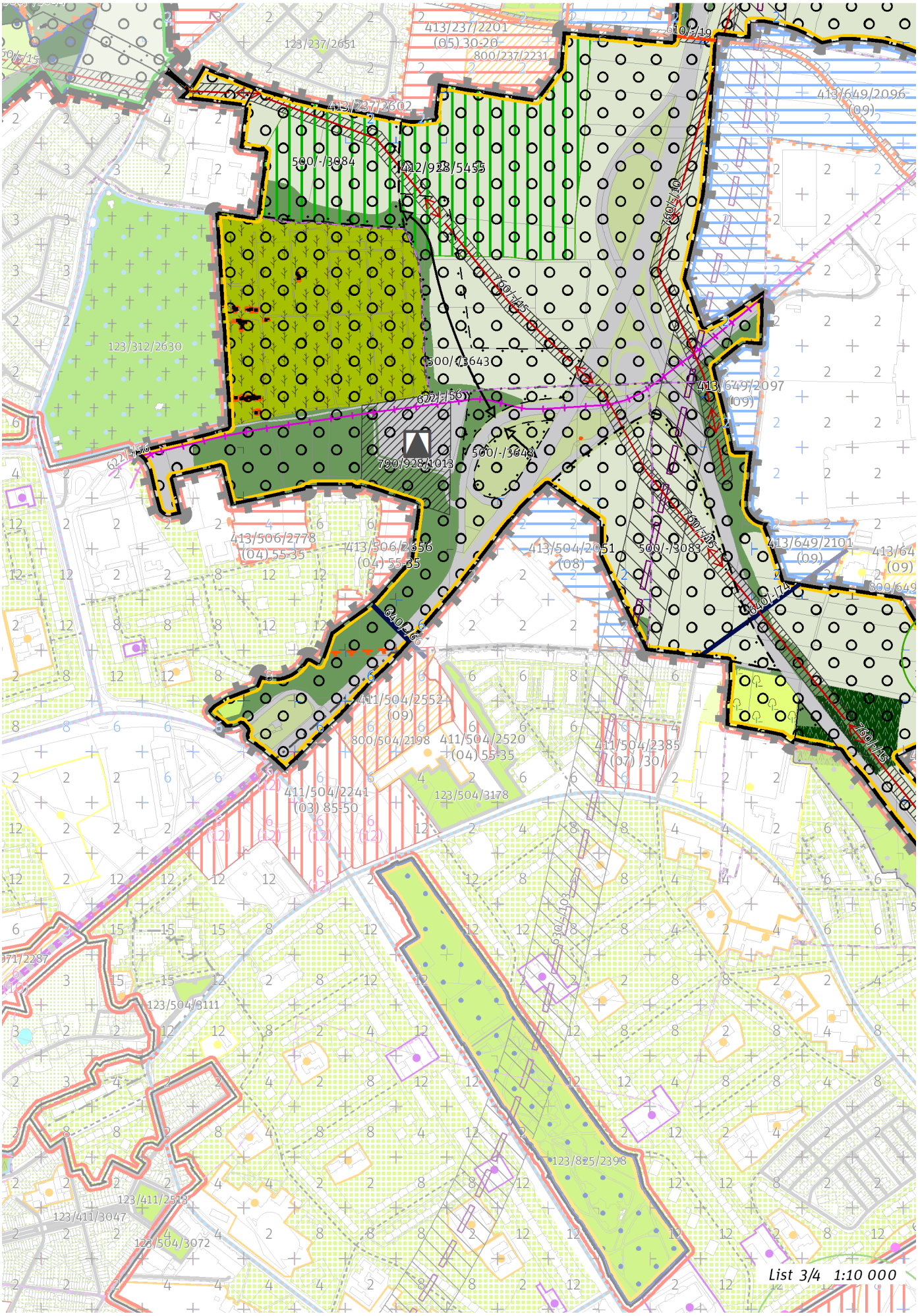
List 3/4 1:10 000

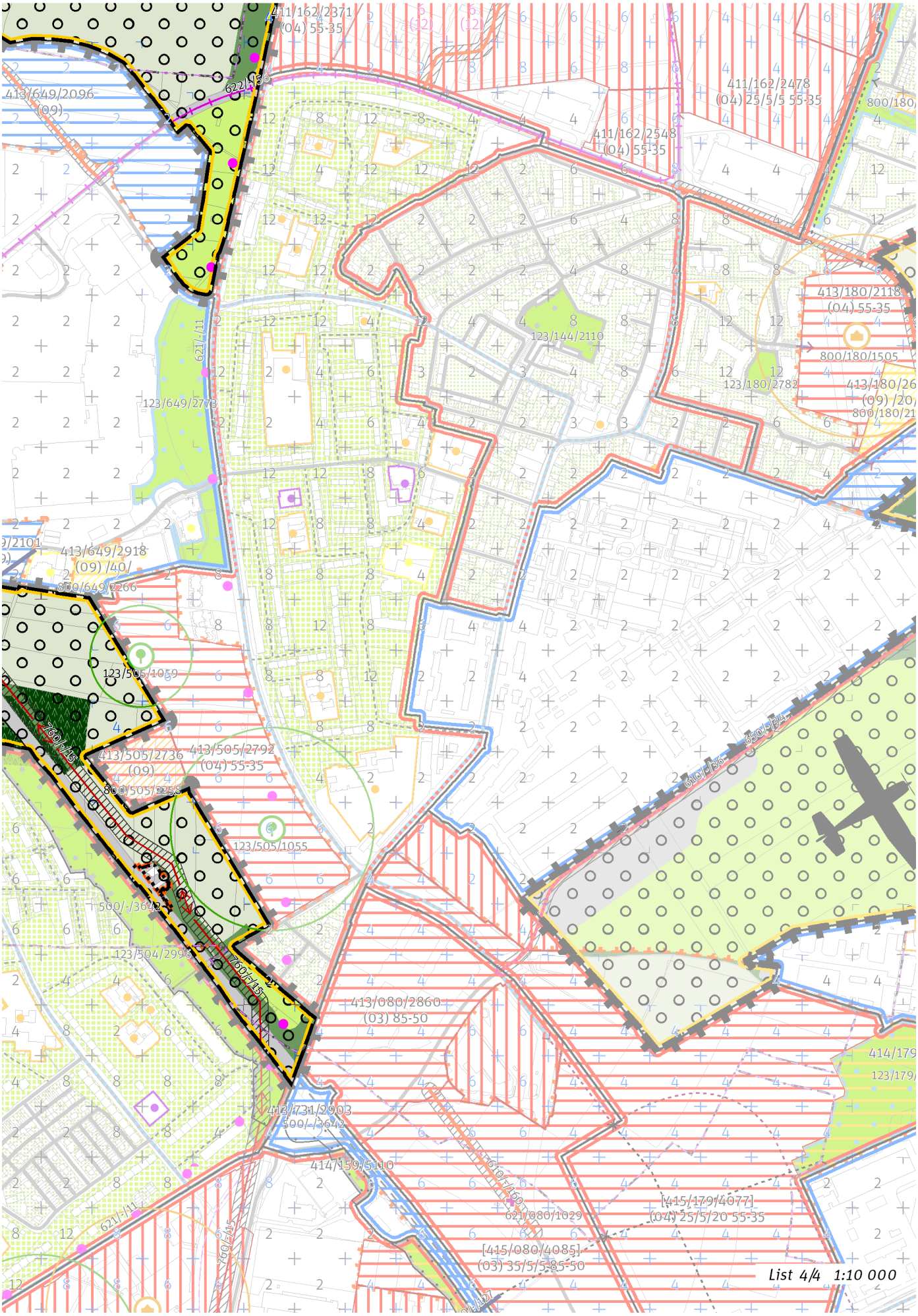
411/162/2371
(04) 55-35
413/649/2096
(09)
622/-/36
411/162/2478
(04) 25/5/5 55-35
411/162/2548
(04) 55-35
800/180/
413/180/2118
(04) 55-35
123/144/2110
800/180/1505
123/180/2782
413/180/26
(09) /20/
800/180/21
621/-/11
123/649/2773
413/649/2918
(09) /40/
800/649/2266
123/505/1059
760/-/15
413/505/2736
(09)
800/505/2258
413/505/2792
(04) 55-35
123/505/1055
500/-/3642
123/504/2996
760/-/15
413/080/2860
(03) 85-50
600/-/36
650/-/34
414/179
123/179/
413/731/2903
500/-/3642
414/159/5110
619/-/69
621/080/1029
[415/179/4077]
(04) 25/5/20 55-35
[415/080/4085]
(03) 35/5/5 85-50
621/-/11
760/-/15
List 4/4 1:10 000

100 / OTEVŘENÁ KRAJINA

Lokalita je součástí krajinného rozhraní.
-> Krajinné rozhraní a krajinný park, čl. 109
-> (17) Zemědělská krajina v rovině, čl. 57

Individuální regulativy nejsou stanoveny.

200 / VYSTAVĚNÉ PROSTŘEDÍ

Individuální regulativy nejsou stanoveny.

300 / VYUŽITÍ ÚZEMÍ

-> Nezastavitelná rekreační lokalita, čl. 65

Nepřípustné je umísťovat jakékoliv stavby, zařízení a jiná opatření, pokud toto případné umístění bude mít významný negativní vliv na příznivý stav předmětu ochrany nebo celistvost evropsky významné lokality (EVL) soustavy Natura 2000. Toto omezení platí za podmínek:
- posouzení podle § 45i odst. 2 zákona č. 114/1992 Sb., o ochraně přírody a krajiny, ve znění pozdějších předpisu, prokáže negativní vliv na příznivý stav předmětu ochrany nebo celistvost EVL soustavy Natura 2000
- případné využití postupu dle § 45i odst. 9 a 10 neskončí schválením umístění stavby, zařízení či jiného opatření

400 / STABILITA A MÍRA VYUŽITÍ ÚZEMÍ

-> Typy stability lokalit, čl. 69

Nezastavitelné transformační a rozvojové plochy

Transformační plocha **412/928/5450** o rozloze 41758 m^2
Způsob využití: přírodní
Vyznačením transformační plochy je vyjádřen požadavek na určení konkrétní cílové plochy podrobnějšího strukturálního členění otevřené krajiny louka a pastvina, ovocný sad, jiná plocha přírodě blízká.

Rozvojová plocha **414/928/5452** o rozloze 2276 m^2
Způsob využití: přírodní
Vyznačením rozvojové plochy je vyjádřen požadavek na určení konkrétní cílové plochy podrobnějšího strukturálního členění otevřené krajiny louka a pastvina, ovocný sad, jiná plocha přírodě blízká.

Rozvojová plocha **414/928/5108** o rozloze 11473 m^2
Způsob využití: přírodní
Vyznačením rozvojové plochy je vyjádřen požadavek na rozvoj přírodních hodnot v záplavovém území Mratínského (Červenomlýnského) potoka bez určení konkrétní plochy podrobnějšího strukturálního členění.

Transformační plocha **412/928/5455** o rozloze 178929 m^2
Způsob využití: přírodní
Cílová charakteristika plochy: les na lesních pozemcích

500 / KRAJINNÁ INFRASTRUKTURA

Skladebné části ÚSES

500/-/2526 RBK RK 33 - Čakovice — v prostoru k upřesnění, minimální šířka 40 m
500/-/2527 RBK RK 33 - Čakovice — v prostoru k upřesnění, minimální šířka 40 m
500/-/2528 RBK RK 33 - Čakovice — v přesných hranicích
500/-/3083 LBC Střížkov — v prostoru k upřesnění, minimální velikost 3 ha
500/-/3084 LBC Nové Ďáblice — v prostoru k upřesnění, minimální velikost 3 ha
500/-/3089 LBC U Červeného mlýna — v prostoru k upřesnění, minimální velikost 3 ha
500/-/3116 LBC Na Třeboradickém potoce — v prostoru k upřesnění, minimální velikost 4 ha
500/-/3117 LBC Třeboradice II. — v přesných hranicích
500/-/3642 LBK Cihelna v bažantnici - Ládví — v přesných hranicích
500/-/3643 LBK Cihelna v bažantnici - Ládví — v prostoru k upřesnění, minimální šířka 15 m
500/-/3644 LBK Cihelna v bažantnici - Ládví — v přesných hranicích
500/-/3650 LBK Mratínský potok — v přesných hranicích
500/-/3651 LBK Mratínský potok — v prostoru k upřesnění, minimální šířka 20 m
-> Územní systém ekologické stability, čl. 113 - 116

600 / DOPRAVNÍ INFRASTRUKTURA

Systém pozemních komunikací
610/-/157 Západní obchvat Čakovic — návrh
610/-/19 Komunikační propojení Ďáblice - Letňany — návrh
-> Systém pozemních komunikací, čl. 118 - 120

Veřejná doprava / Metro
621/-/11 Výhledové tangenciální spojení kolejovou dopravou — územní rezerva
Koridor je vymezen pro budoucí upřesnění nového kolejového tangenciálního spojení veřejné dopravy. Převážně podzemní vedení trasy, případně vedení veřejným prostranstvím, neomezí umisťování nových nebo změny stávajících budov.
-> Systém veřejné dopravy, čl. 121
-> Metro, čl. 122

Veřejná doprava / Tramvajová doprava
622/-/56 Tramvajová trať Ďáblice - Letňany - Čakovice — návrh
-> Systém veřejné dopravy, čl. 121
-> Tramvajová doprava, čl. 123

Železniční doprava
630/-/103 Severní vstup Rychlého spojení - západní trasa — územní rezerva
630/-/13 Železniční trať Praha – Turnov — návrh
-> Železniční doprava, čl. 126

Bezmotorová doprava
640/-/66 Lávka mezi Prosekem a Ďáblicemi — návrh
640/-/74 Propojení přes Kbelskou u Letňan — návrh
-> Bezmotorová doprava, čl. 127 - 128

700 / TECHNICKÁ INFRASTRUKTURA

Vodní toky a vodní plochy
711/928/1011 Vodní plocha Na Pramenech — návrh
-> Povrchové vody, čl. 132

Odkanalizování území
730/928/1071 Retenční nádrž Ďáblice I. — návrh
-> Odkanalizování území, čl. 136

Zásobování elektrickou energií
760/-/10 Nadzemní elektrické vedení 110 kV Transformační stanice Letňany - Transformační stanice Třeboradice, přeložka — návrh
760/-/15 Nadzemní elektrické vedení 110 kV Transformační stanice Východ - Transformační stanice Sever — návrh
760/-/19 Nadzemní elektrické vedení 400 kV Transformační stanice Sever - vedení V 410 — návrh
-> Zásobování elektrickou energií, čl. 139

Odpadové hospodářství
790/928/1013 Sběrný dvůr Střížkov — návrh
-> Odpadové hospodářství, čl. 142

800 / VEŘEJNÁ VYBAVENOST

Individuální regulativy nejsou stanoveny.

900 / VEŘEJNÝ ZÁJEM

Veřejně prospěšné stavby dopravní infrastruktury
910-610/-/157 Západní obchvat Čakovic
910-610/-/19 Komunikační propojení Ďáblice - Letňany
910-622/-/56 Tramvajová trať Ďáblice - Letňany - Čakovice
910-630/-/13 Železniční trať Praha – Turnov

Veřejně prospěšné stavby technické infrastruktury
910-711/928/1011 Vodní plocha Na Pramenech
910-730/928/1071 Retenční nádrž Ďáblice I.
910-760/-/10 Nadzemní elektrické vedení 110 kV Transformační stanice Letňany - Transformační stanice Třeboradice, přeložka
910-760/-/15 Nadzemní elektrické vedení 110 kV Transformační stanice Východ - Transformační stanice Sever
910-760/-/19 Nadzemní elektrické vedení 400 kV Transformační stanice Sever - vedení V 410

910-790/928/1013 Sběrný dvůr Střížkov

-> Veřejně prospěšné stavby, veřejně prospěšná opatření, stavby a opatření k zajišťování obrany a bezpečnost státu a plochy asanací, čl. 150 - 151

Navrhované veřejně prospěšné stavby, veřejně prospěšná opatření, stavby a opatření k zajišťování obrany a bezpečnost státu jsou vymezeny v grafické části ve výkrese Z 04.

929 / Lochkov – Slivenec

SPRÁVNÍ OBVOD

Praha 16, Praha 5

MĚSTSKÁ ČÁST

Praha-Lochkov, Praha-Slivenec, Praha-Velká Chuchle

KATASTRÁLNÍ ÚZEMÍ

Lochkov, Slivenec, Velká Chuchle

ROZLOHA

237 ha

N ZASTAVITELNOST: nezastavitelná	**(17)** TYP STRUKTURY: zemědělská krajina v rovině
/ P ZPŮSOB VYUŽITÍ: nezastavitelná produkční	**[S]** MÍRA STABILITY: stabilizovaná

CÍLOVÝ CHARAKTER LOKALITY

Chránit a posilovat cílový charakter nezastavitelné, stabilizované, produkční lokality Lochkov – Slivenec se strukturou zemědělské krajiny v rovině. Lokalita je součástí krajiny vymezené v ZÚR s názvem Krajina Třebotovské plošiny.

Nezastavitelná stabilizovaná produkční lokalita Lochkov – Slivenec je vymezena v plochém až mírně zvlněném reliéfu v jihozápadní části Prahy. Cílem vymezení je zachovat strukturu zemědělská krajina v rovině a posílit jemnější krajinnou matrici doplněním víceúčelových krajinných prvků, které rozčleňují území na menší půdní bloky a jejich díly, zejména mezí, stromořadí ve formě doprovodných prvků podél cest, větrolamů či břehových porostů u vodních toků a vodních ploch, drobných lesíků a hájků, travnatých zasakovacích příkopů apod.

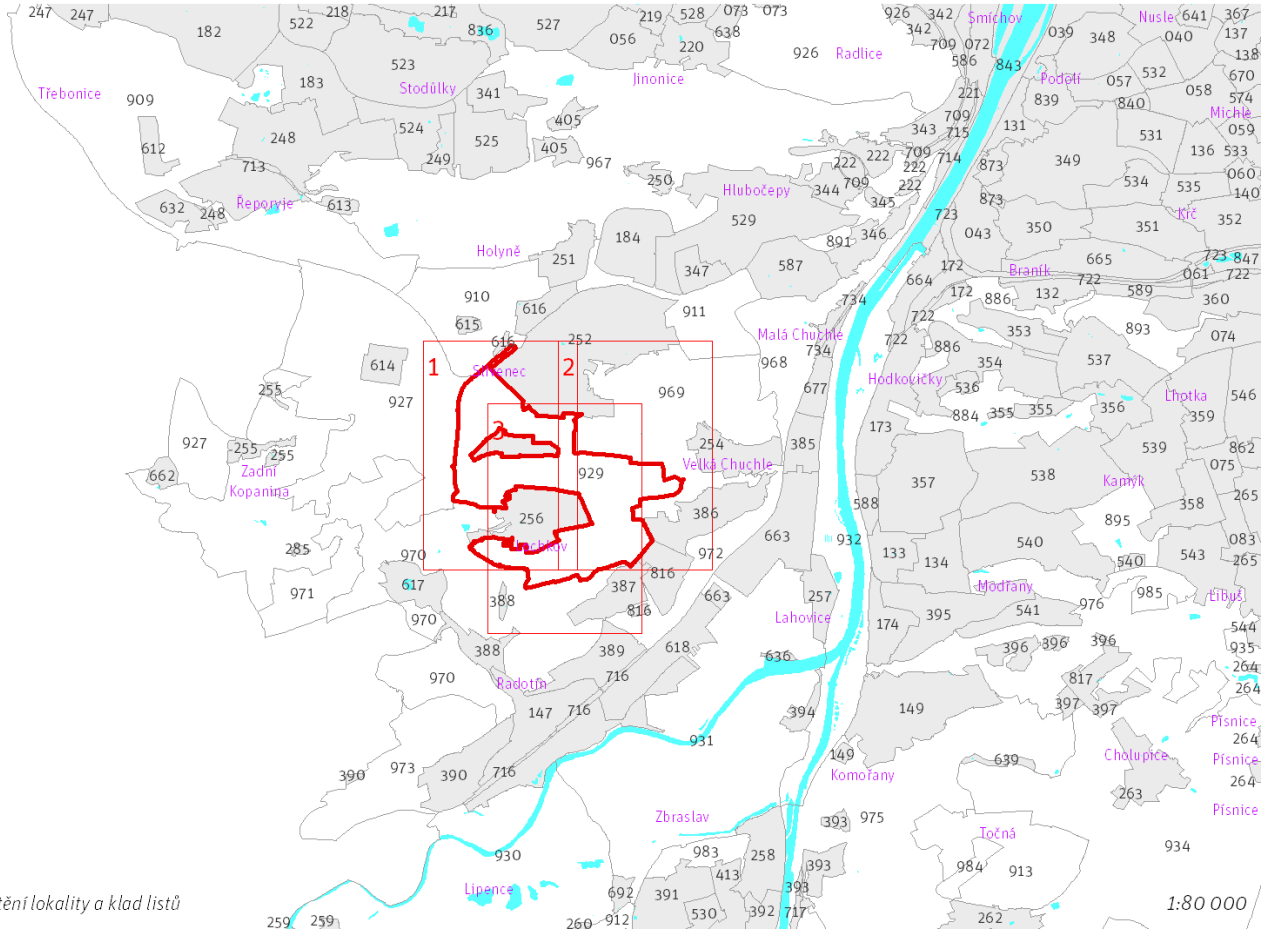

Přehled umístění lokality a klad listů

1:80 000

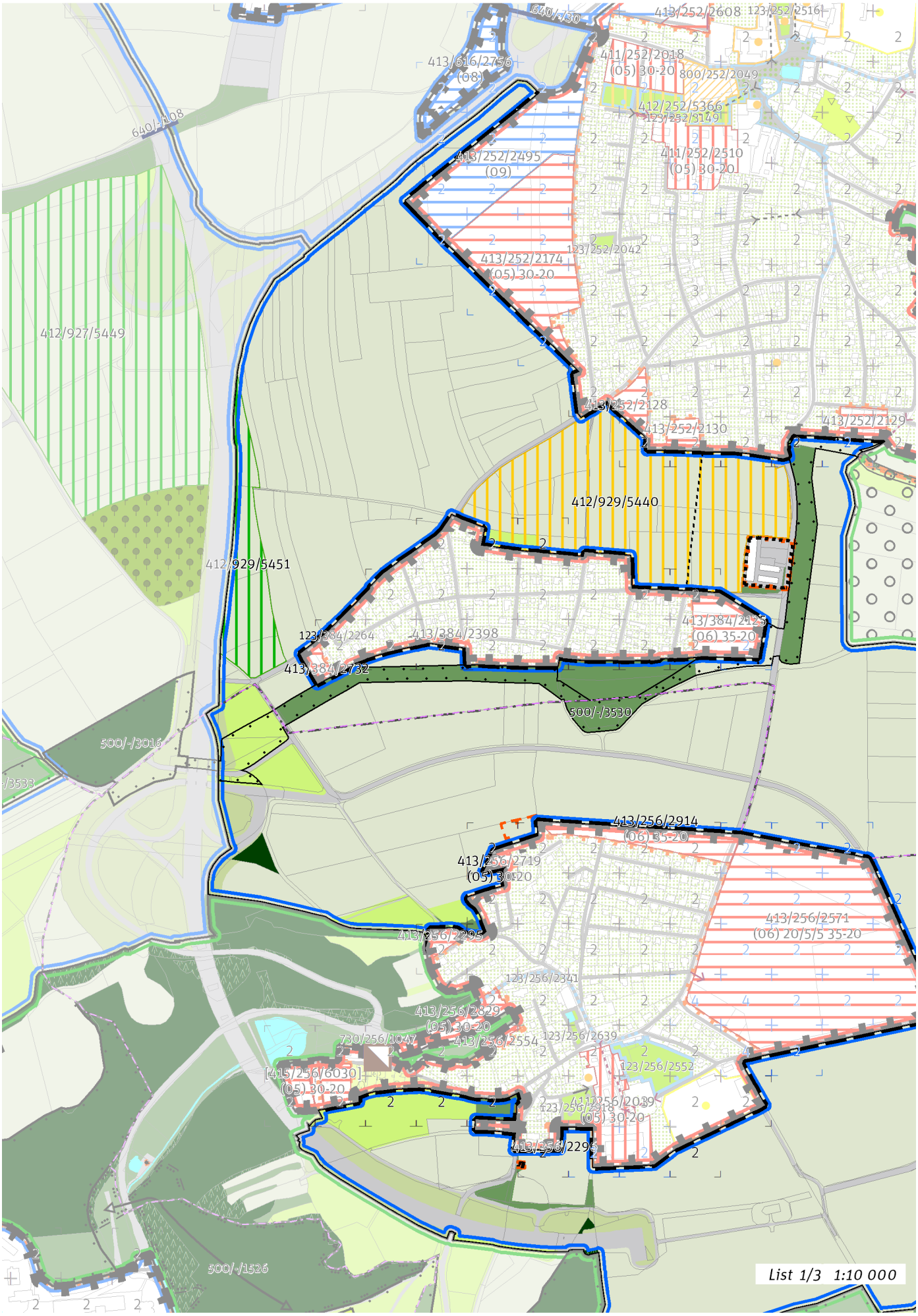
640/-/30
413/252/2608
123/252/2516
411/252/2018
(05) 30-20
800/252/2049
413/616/2756
(08)
412/252/5366
123/252/3149
640/-/108
413/252/2495
(09)
411/252/2510
(05) 30-20
123/252/2042
413/252/2174
(05) 30-20
412/927/5449
413/252/2128
413/252/2130
413/252/2129
412/929/5440
412/929/5451
413/384/2125
(06) 35-20
123/384/2264
413/384/2398
413/384/2732
500/-/3530
500/-/3016
413/256/2914
(06) 35-20
413/256/2719
(05) 30-20
413/256/2571
(06) 20/5/5 35-20
413/256/2295
123/256/2341
413/256/2829
(05) 30-20
730/256/1047
413/256/2554
123/256/2639
[415/256/6030]
(05) 30-20
123/256/2552
411/256/2039
123/256/2918
(05) 30-20
413/256/2296
500/-/1526
List 1/3 1:10 000

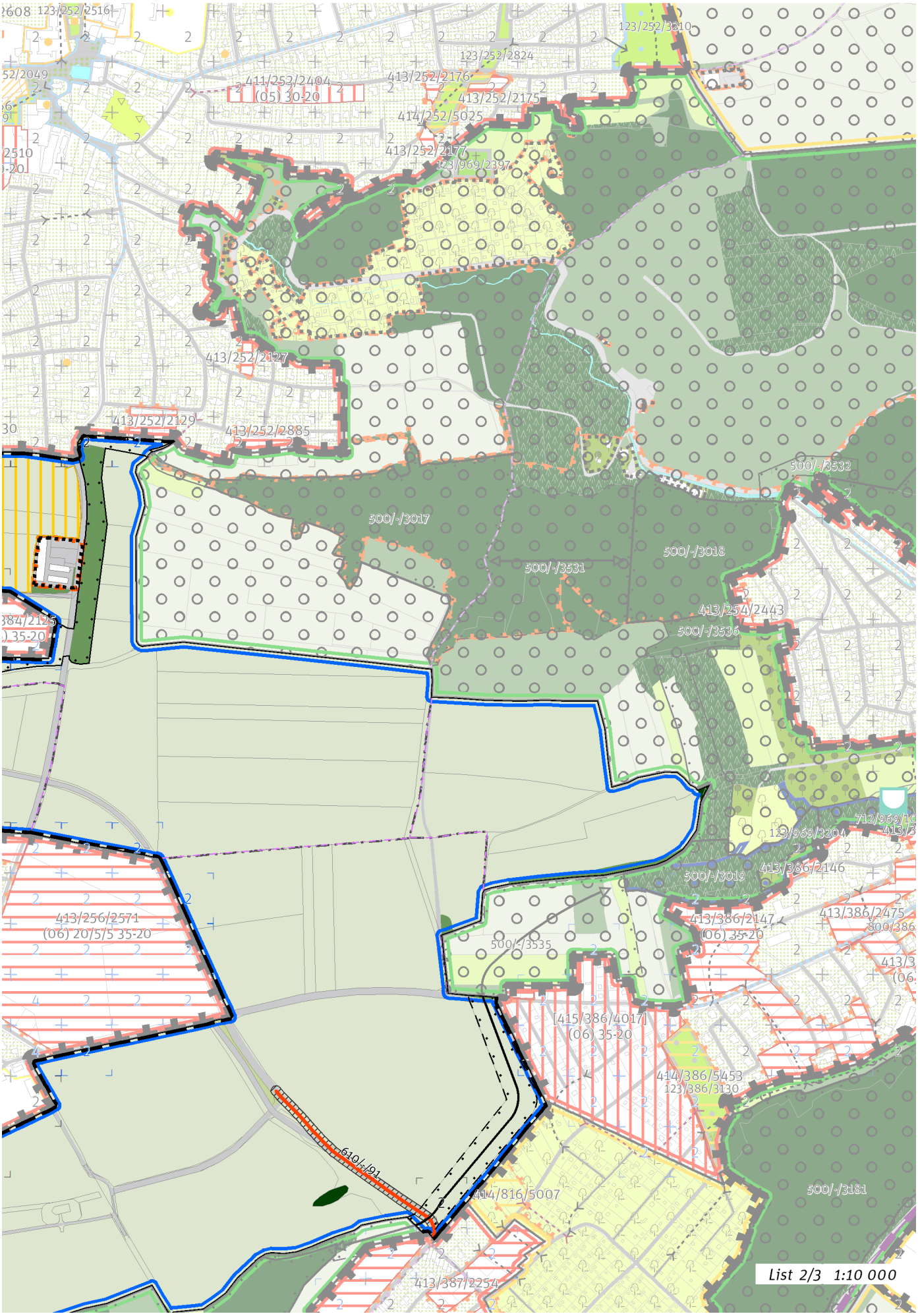
123/252/2516
123/252/3210
123/252/2824
411/252/2404
(05) 30-20
413/252/2176
413/252/2175
414/252/5025
413/252/2177
123/969/2397
413/252/2127
413/252/2129
413/252/2885
500/-/3532
500/-/3017
500/-/3018
500/-/3531
413/254/2443
500/-/3536
123/969/3204
500/-/3019
413/386/2146
413/386/2147
(06) 35-20
413/386/2475
500/-/3535
413/256/2571
(06) 20/5/5 35-20
415/386/4017
(06) 35-20
414/386/5453
123/386/3130
610/-/91
414/816/5007
500/-/3181
413/387/2254
List 2/3 1:10 000

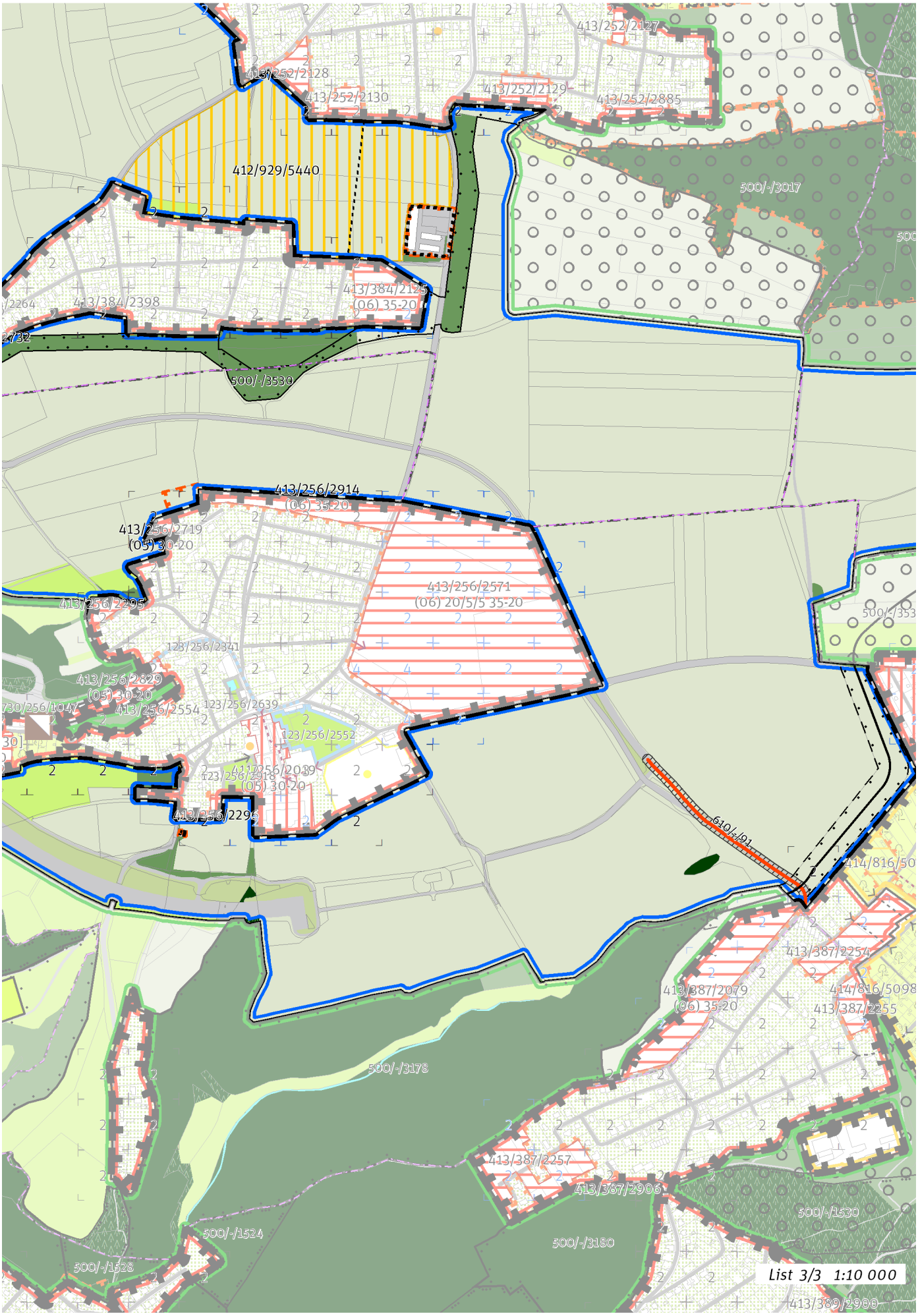
412/929/5440
413/252/2127
413/252/2128
413/252/2130
413/252/2129
413/252/2885
500/-/3017
413/384/2398
413/384/2125
(06) 35-20
500/-/3530
413/256/2914
(06) 35-20
413/256/2719
(05) 30-20
413/256/2295
413/256/2571
(06) 20/5/5 35-20
500/-/353
123/256/2341
413/256/2829
(05) 30-20
413/256/2554
123/256/2639
123/256/2552
413/256/2039
(05) 30-20
413/256/2296
610/-/91
414/816/50
413/387/2254
413/387/2079
(06) 35-20
414/816/5098
413/387/2255
500/-/3178
413/387/2257
413/387/2906
500/-/1530
500/-/3180
500/-/1524
500/-/1528
List 3/3 1:10 000
413/389/2900

100 / OTEVŘENÁ KRAJINA

-> (17) Zemědělská krajina v rovině, čl. 57

Individuální regulativy nejsou stanoveny.

200 / VYSTAVĚNÉ PROSTŘEDÍ

Individuální regulativy nejsou stanoveny.

300 / VYUŽITÍ ÚZEMÍ

-> Nezastavitelná produkční lokalita, čl. 67

Individuální regulativy nejsou stanoveny.

400 / STABILITA A MÍRA VYUŽITÍ ÚZEMÍ

-> Typy stability lokalit, čl. 69

Nezastavitelné transformační a rozvojové plochy

Transformační plocha **412/929/5451** o rozloze 34914 m^2
Způsob využití: přírodní
Cílová charakteristika plochy: les na lesních pozemcích

Transformační plocha **412/929/5440** o rozloze 146406 m^2
Způsob využití: rekreační
Vyznačením transformační plochy je vyjádřen požadavek změny na rekreační využití a zároveň je vyjádřen požadavek na určení konkrétní cílové plochy podrobnějšího strukturálního členění otevřené krajiny louka a pastvina, ovocný sad, jiná plocha přírodě blízká.

500 / KRAJINNÁ INFRASTRUKTURA

Skladebné části ÚSES

500/-/3530 LBK Lochkovský profil - Chuchelský háj — v přesných hranicích
500/-/3535 LBK Slavičí údolí - K56 — v prostoru k upřesnění, minimální šířka 15 m
-> Územní systém ekologické stability, čl. 113 - 116

600 / DOPRAVNÍ INFRASTRUKTURA

Systém pozemních komunikací

610/-/91 Úprava komunikace K Lahovské — návrh
-> Systém pozemních komunikací, čl. 118 - 120

700 / TECHNICKÁ INFRASTRUKTURA

Individuální regulativy nejsou stanoveny.

800 / VEŘEJNÁ VYBAVENOST

Individuální regulativy nejsou stanoveny.

900 / VEŘEJNÝ ZÁJEM

Veřejně prospěšné stavby dopravní infrastruktury

910-610/-/91 Úprava komunikace K Lahovské

-> Veřejně prospěšné stavby, veřejně prospěšná opatření, stavby a opatření k zajišťování obrany a bezpečnost státu a plochy asanací, čl. 150 - 151

Navrhované veřejně prospěšné stavby, veřejně prospěšná opatření, stavby a opatření k zajišťování obrany a bezpečnost státu jsou vymezeny v grafické části ve výkrese Z 04.

930 / Údolní niva Berounky západ

SPRÁVNÍ OBVOD
Praha 16

MĚSTSKÁ ČÁST
Praha 16, Praha-Lipence, Praha-Zbraslav

KATASTRÁLNÍ ÚZEMÍ
Lipence, Radotín, Zbraslav

ROZLOHA
454 ha

N ZASTAVITELNOST: nezastavitelná	**(17)** TYP STRUKTURY: zemědělská krajina v rovině
/ R ZPŮSOB VYUŽITÍ: nezastavitelná rekreační	**[S]** MÍRA STABILITY: stabilizovaná

CÍLOVÝ CHARAKTER LOKALITY

Chránit a posilovat cílový charakter nezastavitelné, stabilizované, rekreační lokality Údolní niva Berounky západ se strukturou zemědělské krajiny v rovině. Lokalita je součástí krajiny vymezené v ZÚR s názvem Krajina nivy Berounky.

Nezastavitelná stabilizovaná rekreační lokalita Údolní niva Berounky západ je vymezena v plochém reliéfu na jihu území Prahy, v kontaktu s územím Středočeského kraje. Cílem vymezení je zachovat strukturu zemědělská krajina v rovině, zvýšit její hodnoty pro rekreaci a posílit jemnější krajinnou matrici doplněním víceúčelových krajinných prvků, které rozčleňují území na menší půdní bloky a jejich díly, zejména mezí, stromořadí ve formě doprovodných prvků podél cest, větrolamů či břehových porostů u vodních toků a vodních ploch, drobných lesíků a hájků, travnatých zasakovacích příkopů apod.

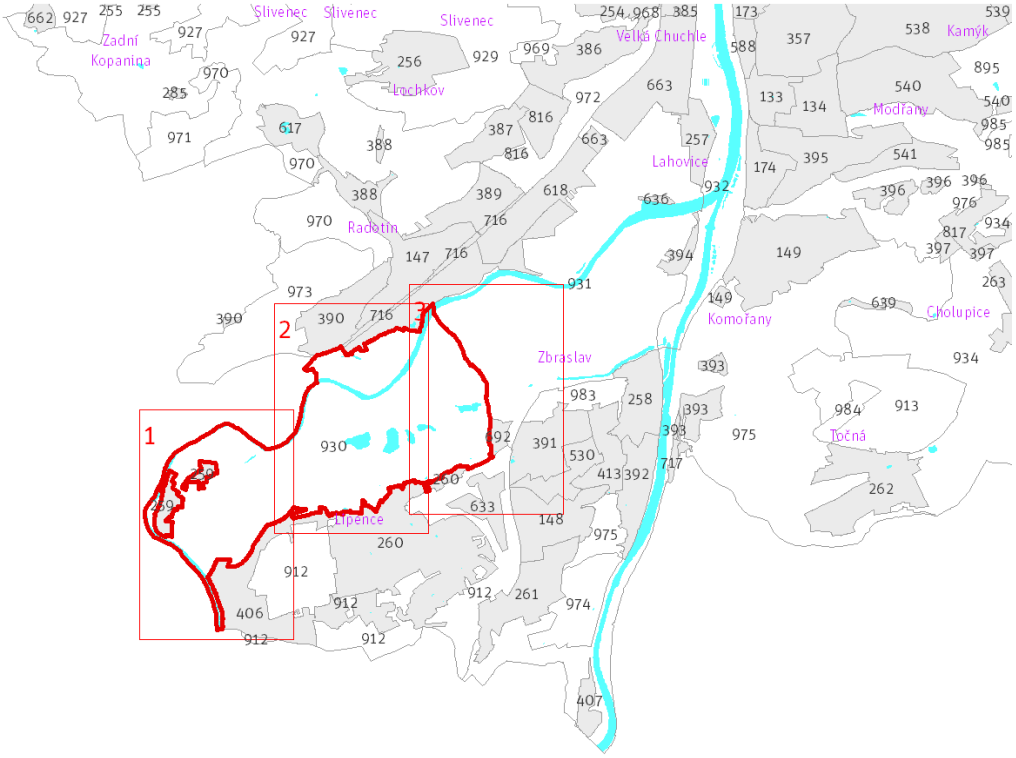

Přehled umístění lokality a klad listů 1:80 000

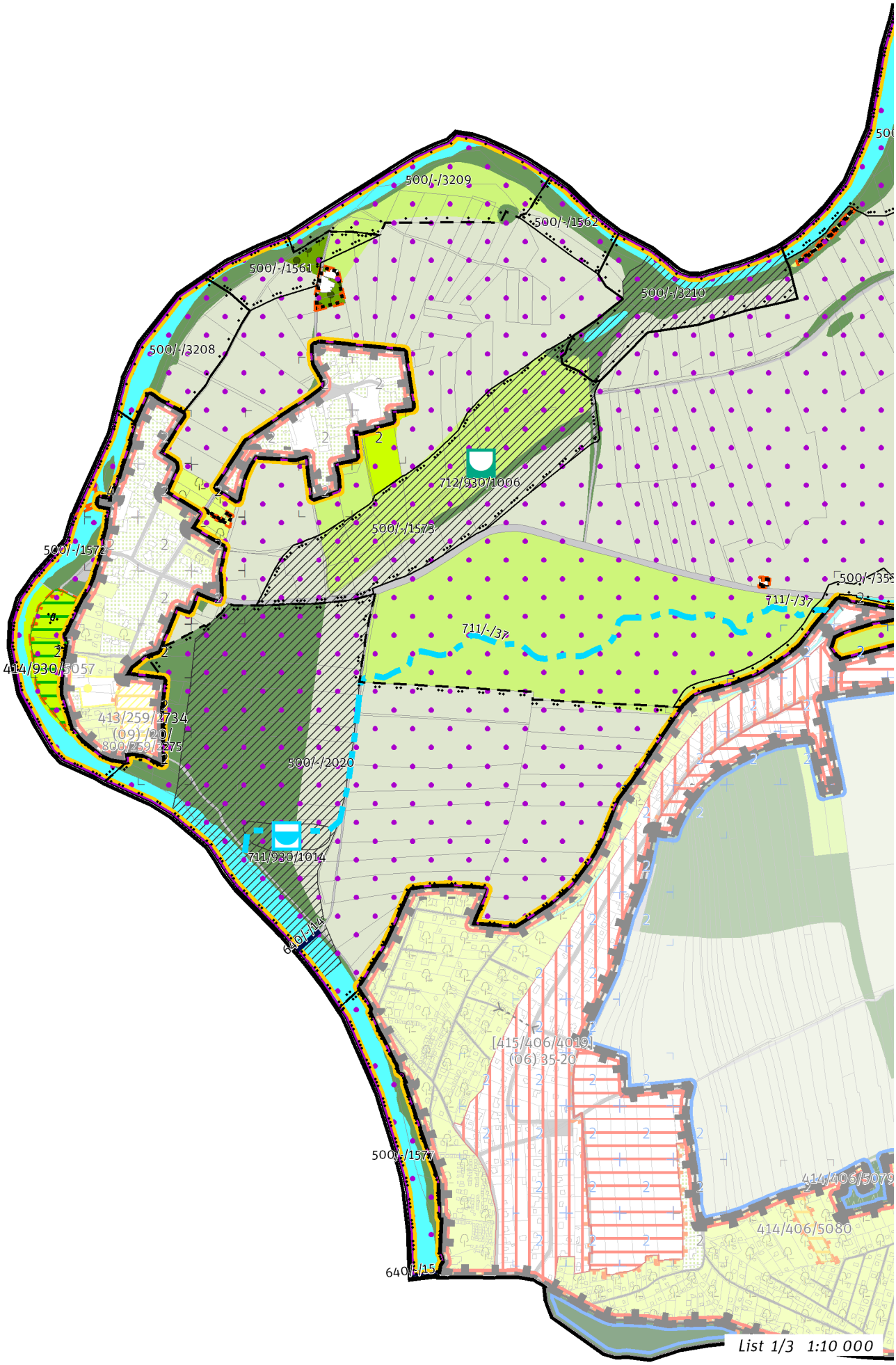
500/-/3209
500/-/1562
500/-/1561
500/-/3210
500/-/3208
712/930/1006
500/-/1573
500/-/1572
711/-/37
711/-/37
414/930/5057
413/259/2734
(09)-/20/
800/259/2275
500/-/2020
711/930/1014
640/-/14
[415/406/4019]
(06) 35-20
500/-/1577
414/406/5079
414/406/5080
640/-/15
List 1/3 1:10 000

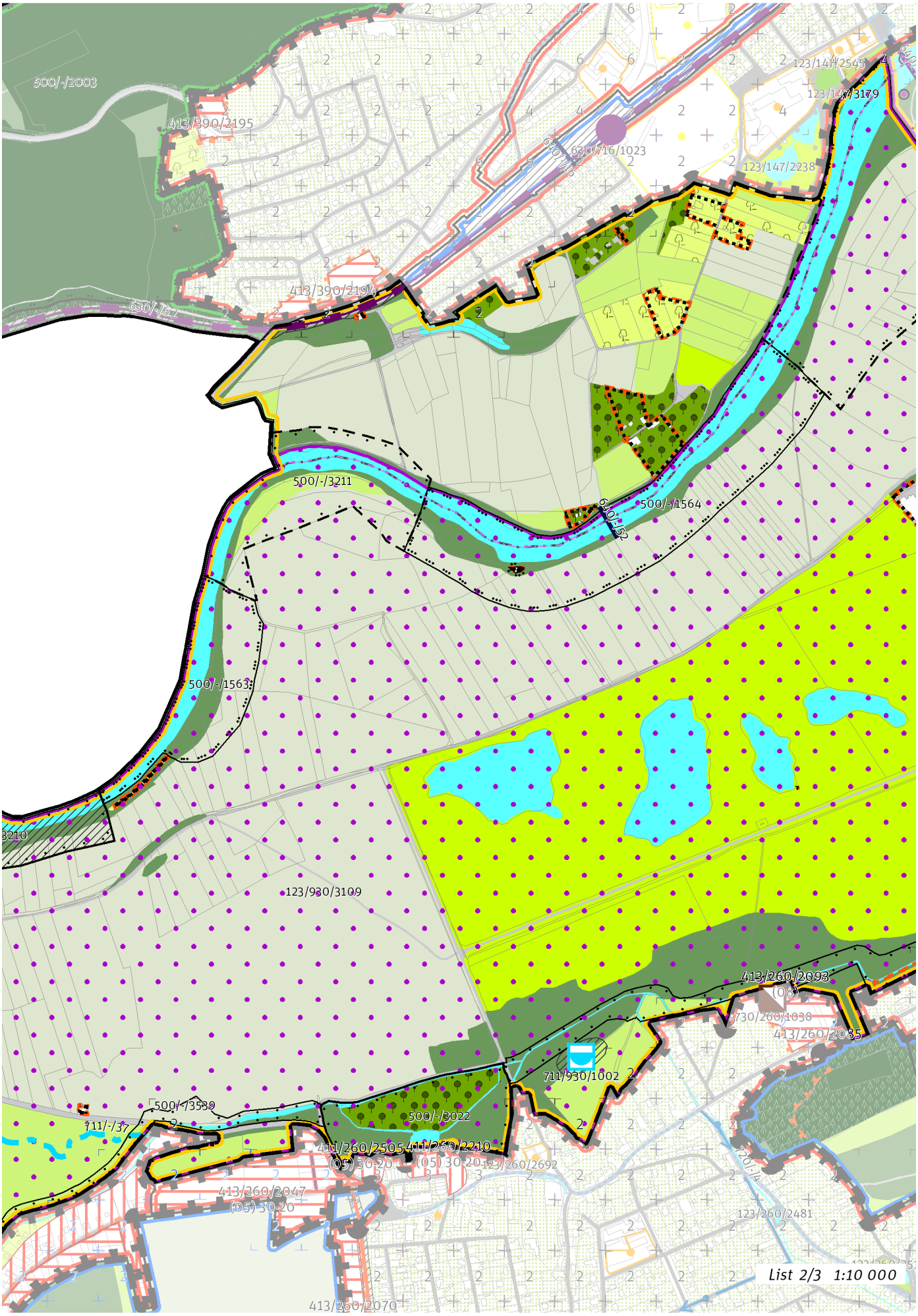
500/-/2003
413/390/2195
630/716/1023
123/147/2545
123/147/3179
123/147/2238
413/390/2194
630/-/62
500/-/3211
500/-/1564
630/-/52
500/-/1563
3210
123/930/3109
413/260/2093
(08)
730/260/1038
413/260/2035
711/930/1002
500/-/3589
711/-/37
500/-/3022
411/260/2505
411/260/2210
(05) 30 20
123/260/2692
413/260/2047
(05) 30 20
123/260/2481
413/260/2070
List 2/3 1:10 000

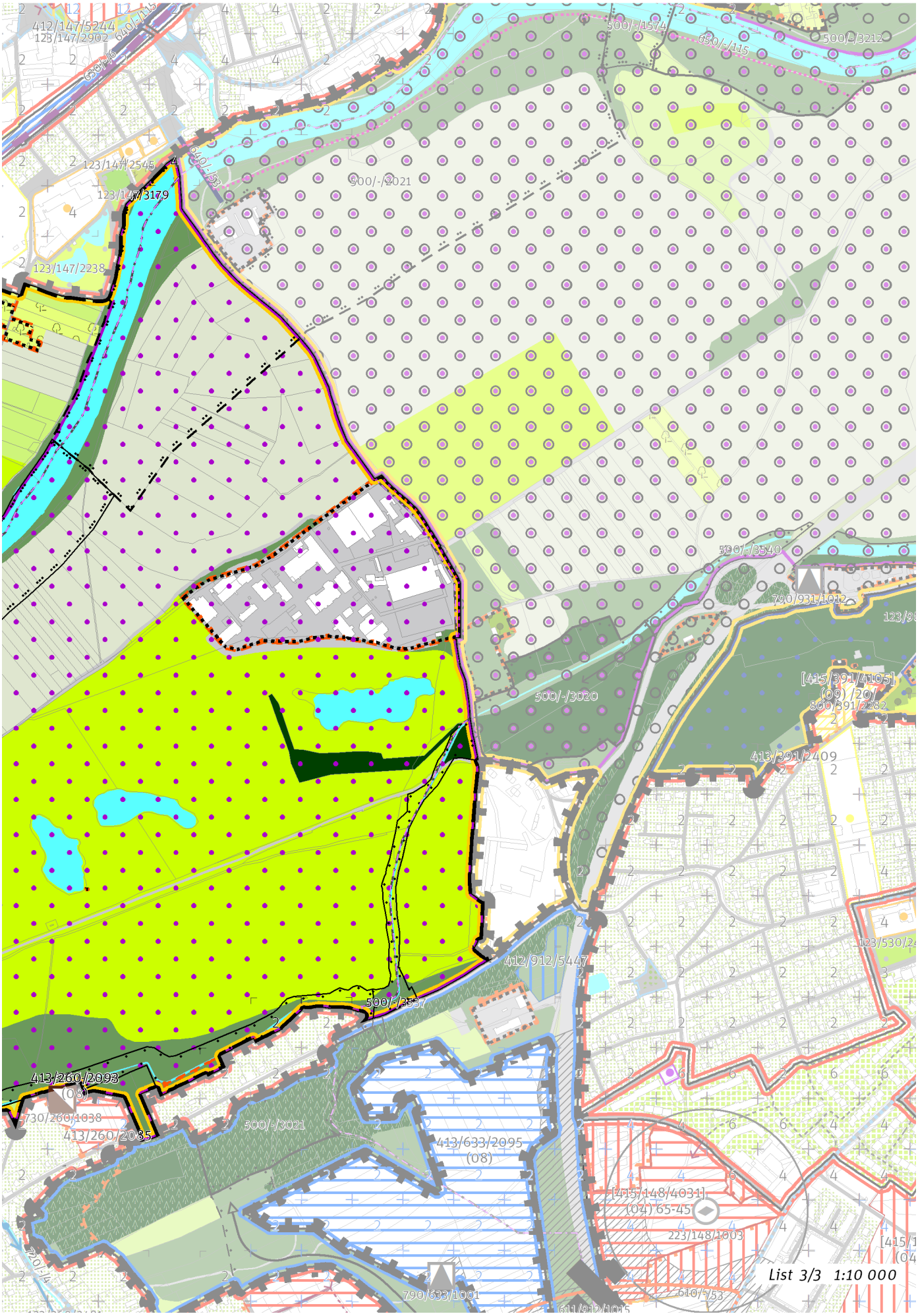
412/147/5244
123/147/2902
640/-115
630/-16
123/147/2545
640/-53
123/147/3179
123/147/2238
500/-/2021
500/-/1574
650/-/115
500/-/3212
500/-/3540
790/931/1012
123/98
[415/391/4105]
(09) /20/
800/391/2282
500/-/3020
413/391/2409
123/530/24
412/912/5447
500/-/3537
413/260/2093
(08)
730/260/1038
413/260/2085
500/-/3021
413/633/2095
(08)
[415/148/4031]
(04) 65-45
223/148/1003
790/633/1001
610/-/53
List 3/3 1:10 000

100 / OTEVŘENÁ KRAJINA

-> (17) Zemědělská krajina v rovině, čl. 57

Krajinné parky

123/930/3109 Park Soutok III. - metropolitní park

-> Krajinné rozhraní a krajinný park, čl. 109

200 / VYSTAVĚNÉ PROSTŘEDÍ

Individuální regulativy nejsou stanoveny.

300 / VYUŽITÍ ÚZEMÍ

-> Nezastavitelná rekreační lokalita, čl. 65

Individuální regulativy nejsou stanoveny.

400 / STABILITA A MÍRA VYUŽITÍ ÚZEMÍ

-> Typy stability lokalit, čl. 69

Nezastavitelné transformační a rozvojové plochy

Rozvojová plocha **414/930/5057** o rozloze 14577 m^2
Způsob využití: přírodní
Vyznačením rozvojové plochy je vyjádřen požadavek na rozvoj přírodních hodnot v záplavovém území a nivě řeky Berounky bez určení konkrétní plochy podrobnějšího strukturálního členění.

500 / KRAJINNÁ INFRASTRUKTURA

Skladebné části ÚSES

500/-/1561 NRBK Karlštejn, Koda-Údolí Vltavy — v přesných hranicích
500/-/1562 NRBK Karlštejn, Koda-Údolí Vltavy — v přesných hranicích
500/-/1563 NRBK Karlštejn, Koda-Údolí Vltavy — v přesných hranicích
500/-/1564 NRBK Karlštejn, Koda-Údolí Vltavy — v přesných hranicích
500/-/1572 NRBK Karlštejn, Koda-Údolí Vltavy — v přesných hranicích
500/-/1573 NRBK Karlštejn, Koda-Údolí Vltavy — v přesných hranicích
500/-/1577 NRBK Karlštejn, Koda-Údolí Vltavy — v přesných hranicích
500/-/2020 RBC U Dolních Černošic — v prostoru k upřesnění, minimální velikost 30 ha
500/-/2021 RBC V lukách — v prostoru k upřesnění, minimální velikost 30 ha
500/-/3022 LBC Mokřady Lipanského potoka — v přesných hranicích
500/-/3208 LBC Dolní- Černošice — v přesných hranicích
500/-/3209 LBC Černošické — v prostoru k upřesnění, minimální velikost 3 ha
500/-/3210 LBC Na vírku — v přesných hranicích
500/-/3211 LBC Na stavidlech — v prostoru k upřesnění, minimální velikost 3 ha
500/-/3537 LBK Lipanský potok — v přesných hranicích
500/-/3538 LBK Lipanský potok — v přesných hranicích
500/-/3539 LBK Lipanský potok — v přesných hranicích
-> Územní systém ekologické stability, čl. 113 - 116

600 / DOPRAVNÍ INFRASTRUKTURA

Železniční doprava

630/-/6 Železniční trať Praha – Beroun — návrh
-> Železniční doprava, čl. 126

Bezmotorová doprava

640/-/14 Lávka přes Berounku do Černošic do Str. kraje — návrh
640/-/15 Lávka přes Berounku do Černošic do Str. kraje — návrh
640/-/52 Lávka přes Berounku u Radotína — návrh
-> Bezmotorová doprava, čl. 127 - 128

700 / TECHNICKÁ INFRASTRUKTURA

Vodní toky a vodní plochy
711/-/37 Vodní tok Berounka - přírodní památka Krňák, propojení — návrh
711/930/1002 Vodní plocha Lipence 2 — návrh
711/930/1014 Vodní plocha Lipence 1 — návrh
-> Povrchové vody, čl. 132

Záplavová území
Využití území je omezeno záplavovým územím Vltavy a Berounky kategorie: aktivní zóna záplavového území.
Využití území je omezeno záplavovým územím Vltavy a Berounky kategorie: záplavové území průtočné.
Využití území je omezeno záplavovým územím Vltavy a Berounky kategorie: záplavové území neprůtočné.
-> Záplavová území, čl. 134
Záplavová území jsou vymezena v grafické části ve výkrese Z 03.

Protipovodňová ochrana
712/930/1006 Protipovodňové opatření plošné Průleh Lipence Dolní Černošice — návrh
-> Protipovodňová ochrana a opatření, čl. 133

800 / VEŘEJNÁ VYBAVENOST

Individuální regulativy nejsou stanoveny.

900 / VEŘEJNÝ ZÁJEM

Veřejně prospěšné stavby dopravní infrastruktury
910-630/-/6 Železniční trať Praha – Beroun
910-640/-/14 Lávka přes Berounku do Černošic do Str. kraje
910-640/-/15 Lávka přes Berounku do Černošic do Str. kraje
910-640/-/52 Lávka přes Berounku u Radotína

Veřejně prospěšné stavby technické infrastruktury
910-711/-/37 Vodní tok Berounka - přírodní památka Krňák, propojení
910-711/930/1002 Vodní plocha Lipence 2
910-711/930/1014 Vodní plocha Lipence 1

Veřejně prospěšná opatření pro ochranu před povodněmi a jinými přírodními katastrofami
921-712/930/1006 Protipovodňové opatření plošné Průleh Lipence Dolní Černošice

-> Veřejně prospěšné stavby, veřejně prospěšná opatření, stavby a opatření k zajišťování obrany a bezpečnost státu a plochy asanací, čl. 150 - 151
Navrhované veřejně prospěšné stavby, veřejně prospěšná opatření, stavby a opatření k zajišťování obrany a bezpečnost státu jsou vymezeny v grafické části ve výkrese Z 04.

931 / Údolní niva Berounky východ

SPRÁVNÍ OBVOD

Praha 16

MĚSTSKÁ ČÁST

Praha 16, Praha-Velká Chuchle, Praha-Zbraslav

KATASTRÁLNÍ ÚZEMÍ

Lahovice, Radotín, Velká Chuchle, Zbraslav

ROZLOHA

450 ha

N ZASTAVITELNOST: nezastavitelná	**(17)** TYP STRUKTURY: zemědělská krajina v rovině
/ R ZPŮSOB VYUŽITÍ: nezastavitelná rekreační	**[S]** MÍRA STABILITY: stabilizovaná

CÍLOVÝ CHARAKTER LOKALITY

Chránit a posilovat cílový charakter nezastavitelné, stabilizované, rekreační lokality Údolní niva Berounky východ se strukturou zemědělské krajiny v rovině. Lokalita je součástí krajiny vymezené v ZÚR s názvem Krajina nivy Berounky.

Nezastavitelná stabilizovaná rekreační lokalita Údolní niva Berounky východ je vymezena v plochém reliéfu v jižní části Prahy. Cílem vymezení je zachovat strukturu zemědělská krajina v rovině, zvýšit její hodnoty pro rekreaci a posílit jemnější krajinnou matici doplněním víceúčelových krajinných prvků, které rozčleňují území na menší půdní bloky a jejich díly, zejména mezí, stromořadí ve formě doprovodných prvků podél cest, větrolamů či břehových porostů u vodních toků a vodních ploch, drobných lesíků a hájků, travnatých zasakovacích příkopů apod.

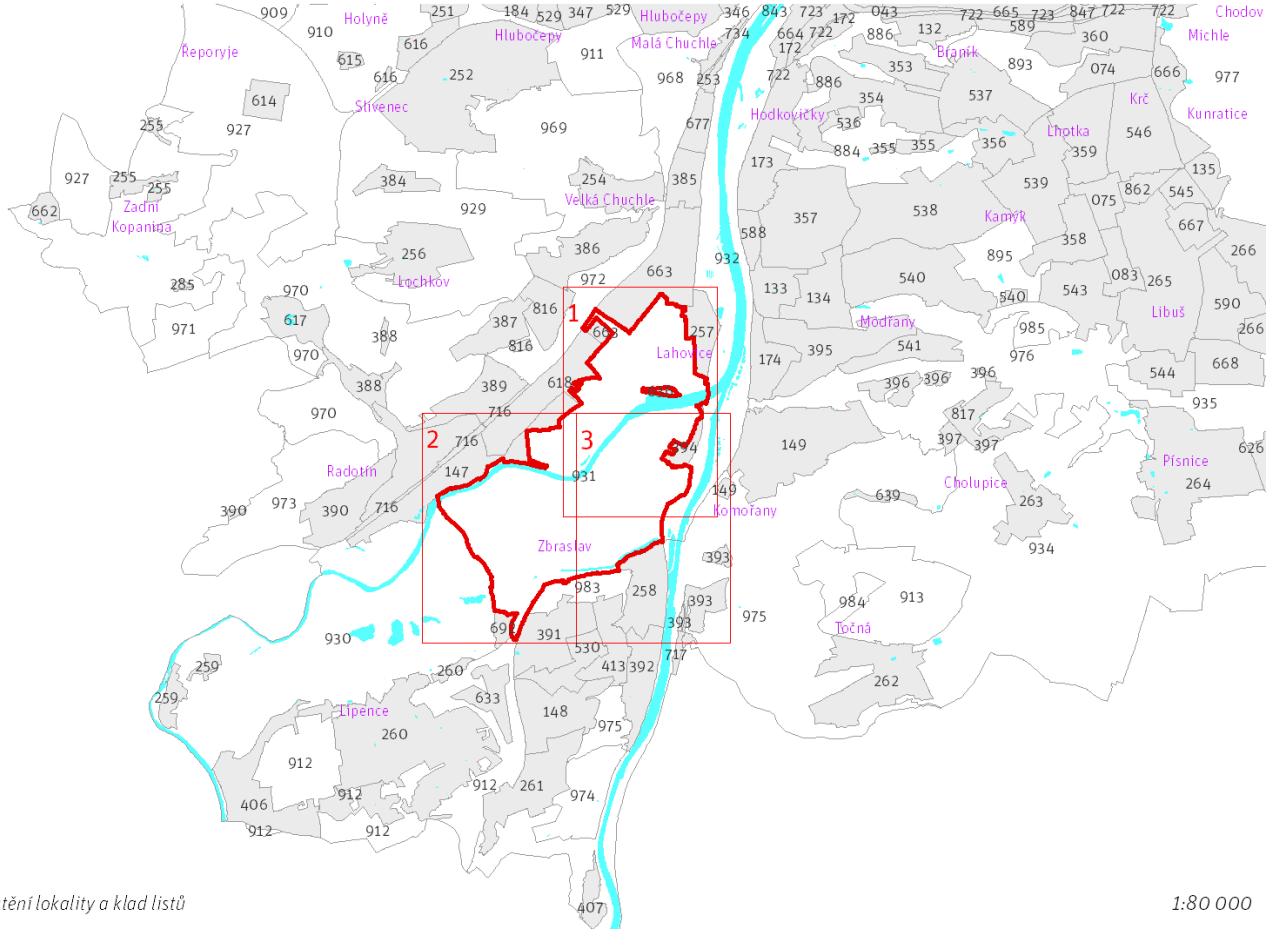

Přehled umístění lokality a klad listů 1:80 000

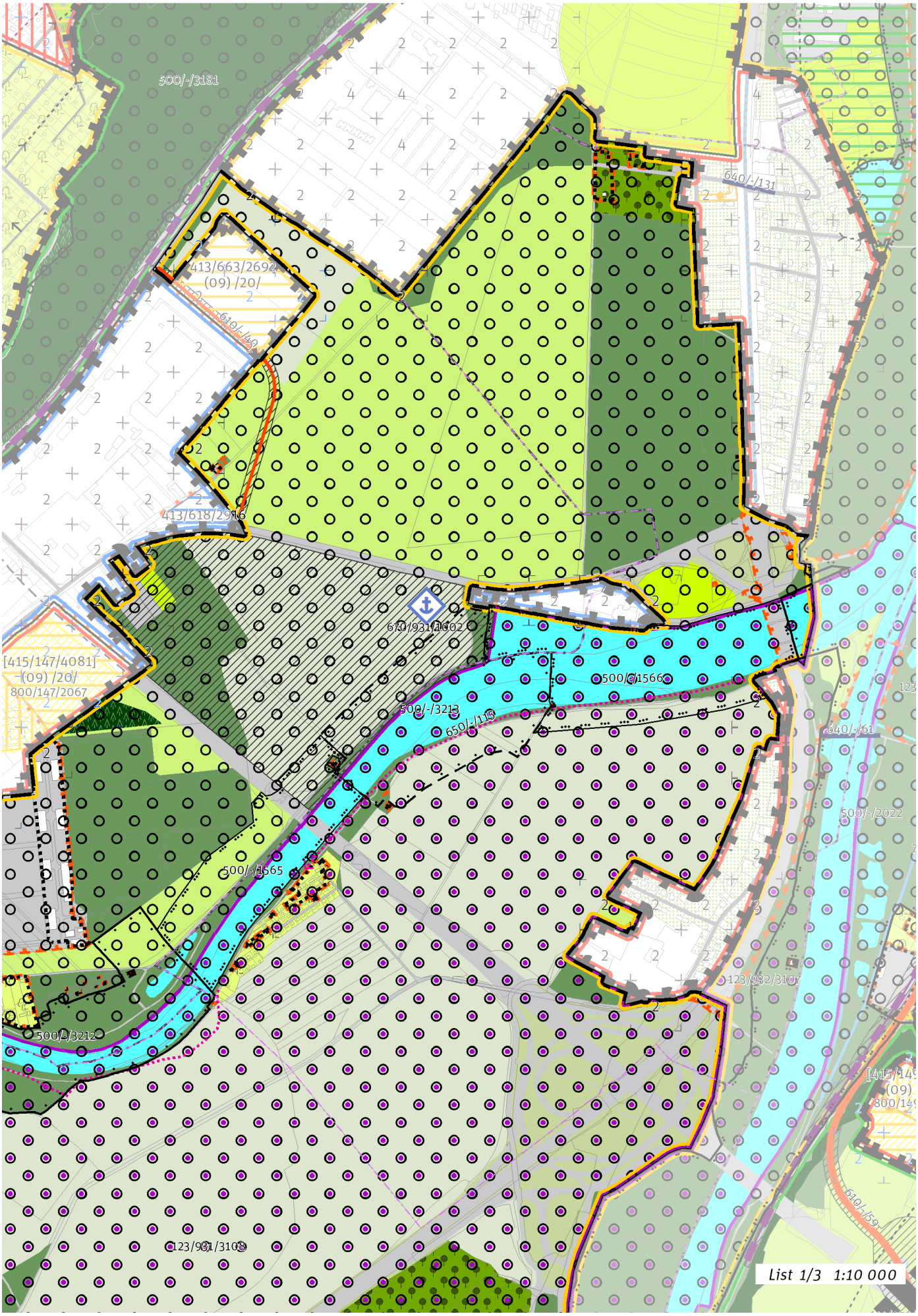
500/-/3181
640/-/131
413/663/2692
(09) /20/
610/-/49
413/618/2916
670/931/1002
[415/147/4081]
(09) /20/
800/147/2067
500/-/1566
500/-/3213
650/-/115
640/-/61
500/-/2022
500/-/1565
123/932/3107
500/-/3212
123/931/3108
List 1/3 1:10 000

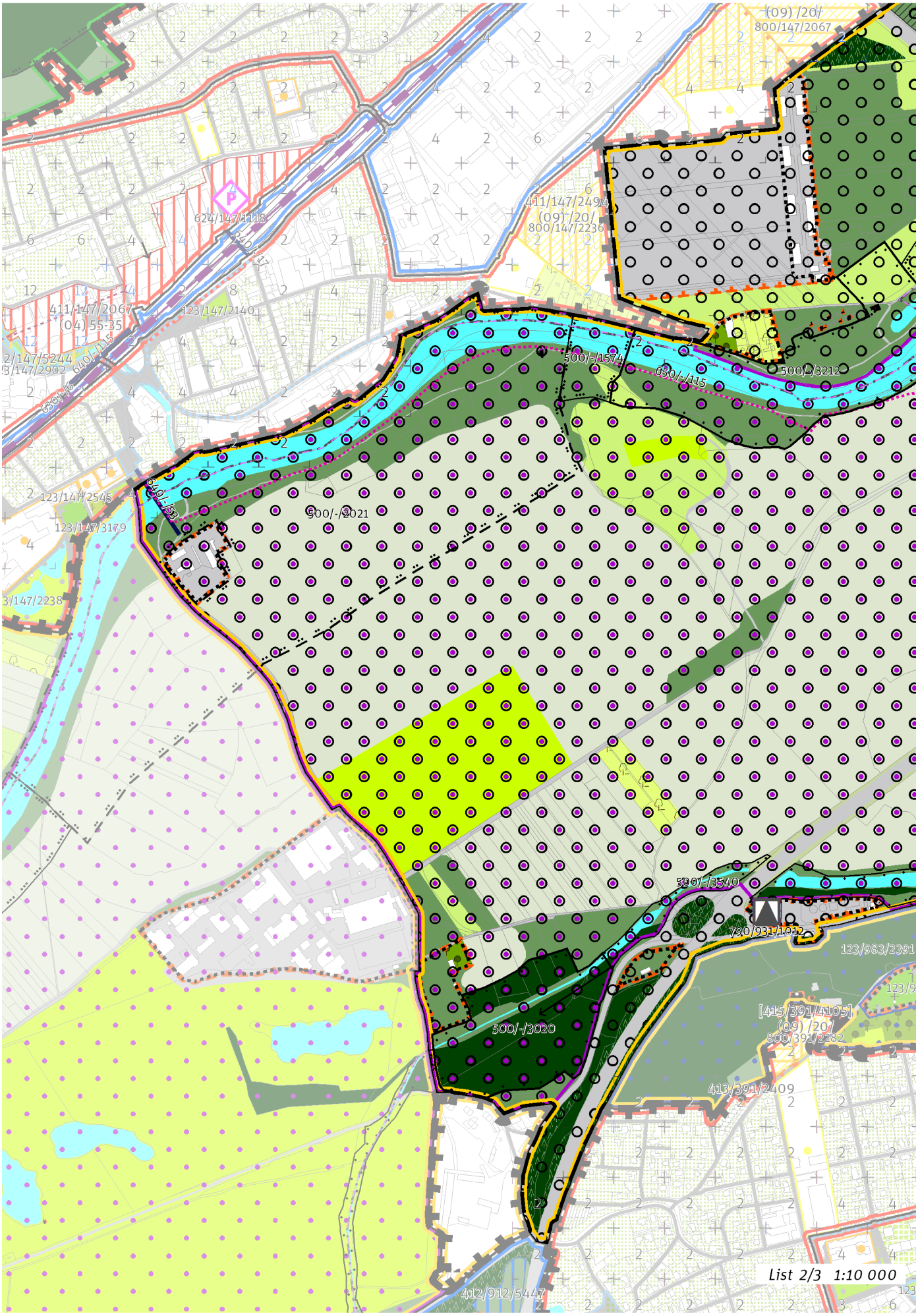
(09) /20/
800/147/2067
411/147/2494
(09) /20/
800/147/2236
624/147/1118
411/147/2067
(04) 55-35
123/147/2140
500/-/1574
650/-/115
500/-/3212
640/-/52
123/147/2545
123/147/3179
500/-/2021
500/-/3540
790/931/10-12
123/983/2391
[415/391/4105]
(09) /20/
800/391/2282
500/-/3020
413/391/2409
412/912/5447
List 2/3 1:10 000

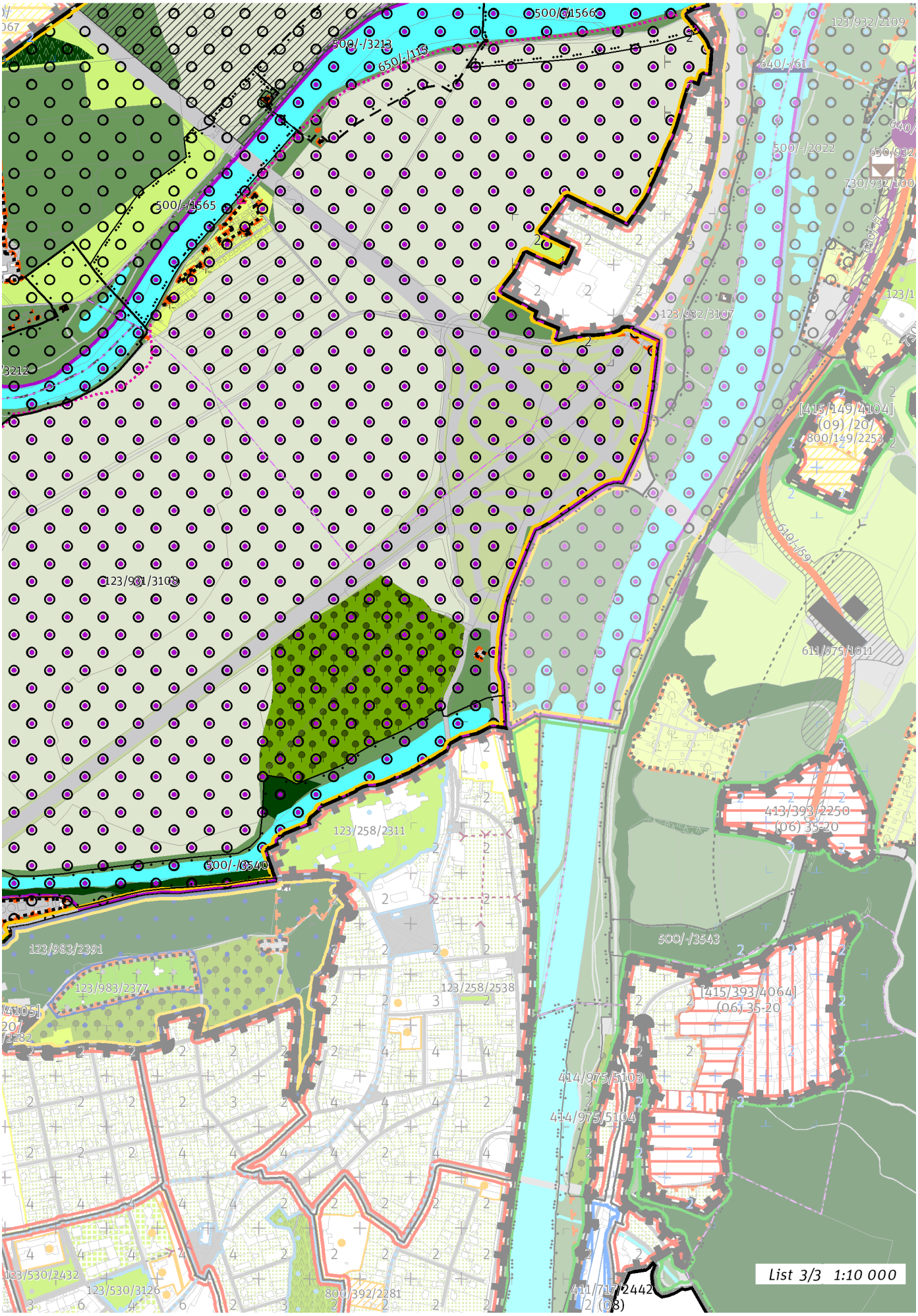
500/-/1566
500/-/3213
650/-/115
500/-/1565
123/932/2109
640/-/61
500/-/2022
123/932/3107
[415/149/4104]
(09) /20/
800/149/2253
610/-/59
611/975/1011
123/931/3103
123/258/2311
413/393/2250
(06) 35-20
500/-/3540
500/-/3543
123/983/2391
123/983/2377
123/258/2538
[415/393/4064]
(06) 35-20
414/975/5103
414/975/5104
123/530/2432
123/530/3126
800/392/2281
List 3/3 1:10 000

931 / Údolní niva Berounky východ
N(17) R [S]

100 / OTEVŘENÁ KRAJINA

Lokalita je součástí krajinného rozhraní.
-> Krajinné rozhraní a krajinný park, čl. 109
-> (17) Zemědělská krajina v rovině, čl. 57

Krajinné parky
123/931/3108 Park Soutok II. - metropolitní park
-> Krajinné rozhraní a krajinný park, čl. 109

---

200 / VYSTAVĚNÉ PROSTŘEDÍ

Individuální regulativy nejsou stanoveny.

---

300 / VYUŽITÍ ÚZEMÍ

-> Nezastavitelná rekreační lokalita, čl. 65
Individuální regulativy nejsou stanoveny.

---

400 / STABILITA A MÍRA VYUŽITÍ ÚZEMÍ

-> Typy stability lokalit, čl. 69

Individuální regulativy nejsou stanoveny.

---

500 / KRAJINNÁ INFRASTRUKTURA

Skladebné části ÚSES
500/-/1565 NRBK Karlštejn, Koda-Údolí Vltavy — v přesných hranicích
500/-/1566 NRBK Karlštejn, Koda-Údolí Vltavy — v přesných hranicích
500/-/1574 NRBK Karlštejn, Koda-Údolí Vltavy — v přesných hranicích
500/-/2021 RBC V lukách — v prostoru k upřesnění, minimální velikost 30 ha
500/-/2022 RBC Soutok Vltavy a Berounky — v přesných hranicích
500/-/3020 LBC Krňák — v přesných hranicích
500/-/3212 LBC Šárovo kolo — v přesných hranicích
500/-/3213 LBC Na terase — v prostoru k upřesnění, minimální velikost 3 ha
500/-/3537 LBK Lipanský potok — v přesných hranicích
500/-/3540 LBK Lipanský potok — v přesných hranicích
-> Územní systém ekologické stability, čl. 113 - 116

---

600 / DOPRAVNÍ INFRASTRUKTURA

Systém pozemních komunikací
610/-/40 Komunikační propojení Radotínská - Výpadová — návrh
-> Systém pozemních komunikací, čl. 118 - 120

Bezmotorová doprava
640/-/53 Lávka v Radotíně na místě přívozu — návrh
650/-/115 Cyklotrasa podél Berounky — návrh
-> Bezmotorová doprava, čl. 127 - 128

Vodní doprava
670/931/1002 Ochranný přístav Radotín — návrh
-> Vodní doprava, čl. 130

---

700 / TECHNICKÁ INFRASTRUKTURA

Záplavová území
Využití území je omezeno záplavovým územím Vltavy a Berounky kategorie: aktivní zóna záplavového území.
Využití území je omezeno záplavovým územím Vltavy a Berounky kategorie: záplavové území průtočné.
Využití území je omezeno záplavovým územím Vltavy a Berounky kategorie: záplavové území neprůtočné.
-> Záplavová území, čl. 134
Záplavová území jsou vymezena v grafické části ve výkrese Z 03.

Odpadové hospodářství
790/931/1012 Kompostárna Zbraslav — návrh
-> Odpadové hospodářství, čl. 142

800 / VEŘEJNÁ VYBAVENOST

Individuální regulativy nejsou stanoveny.

900 / VEŘEJNÝ ZÁJEM

Veřejně prospěšné stavby dopravní infrastruktury
910-610/-/40 Komunikační propojení Radotínská - Výpadová
910-640/-/53 Lávka v Radotíně na místě přívozu
910-670/931/1002 Ochranný přístav Radotín

Veřejně prospěšné stavby technické infrastruktury
910-790/931/1012 Kompostárna Zbraslav

-> Veřejně prospěšné stavby, veřejně prospěšná opatření, stavby a opatření k zajišťování obrany a bezpečnost státu a plochy asanací, čl. 150 - 151
Navrhované veřejně prospěšné stavby, veřejně prospěšná opatření, stavby a opatření k zajišťování obrany a bezpečnost státu jsou vymezeny v grafické části ve výkrese Z 04.

932 / Údolní niva Vltavy

SPRÁVNÍ OBVOD

Praha 12, Praha 16, Praha 4

MĚSTSKÁ ČÁST

Praha 12, Praha 4, Praha-Velká Chuchle, Praha-Zbraslav

KATASTRÁLNÍ ÚZEMÍ

Braník, Hodkovičky, Komořany, Lahovice, Malá Chuchle, Modřany, Velká Chuchle, Zbraslav

ROZLOHA

241 ha

N ZASTAVITELNOST: nezastavitelná	**(17)** TYP STRUKTURY: zemědělská krajina v rovině
/ R ZPŮSOB VYUŽITÍ: nezastavitelná rekreační	**[S]** MÍRA STABILITY: stabilizovaná

CÍLOVÝ CHARAKTER LOKALITY

Chránit a posilovat cílový charakter nezastavitelné, stabilizované, rekreační lokality Údolní niva Vltavy se strukturou zemědělské krajiny v rovině. Lokalita je součástí krajiny vymezené v ZÚR s názvem Krajina nivy Berounky.

Nezastavitelná stabilizovaná rekreační lokalita Údolní niva Vltavy je vymezena v plochém reliéfu v jižní části Prahy. Cílem vymezení je zachovat strukturu zemědělská krajina v rovině, zvýšit její hodnoty pro rekreaci a posílit jemnější krajinnou matrici doplněním víceúčelových krajinných prvků, které rozčleňují území na menší půdní bloky a jejich díly, zejména mezí, stromořadí ve formě doprovodných prvků podél cest, větrolamů či břehových porostů u vodních toků a vodních ploch, drobných lesíků a hájků, travnatých zasakovacích příkopů apod.

Z důvodu vysokého rekreačního významu je zemědělské využití vhodné přednostně směřovat do méně intenzivních forem, zejména s preferencí travnatých ploch a ovocných (krajinných) sadů. V Chuchli je plošně významná část lokality tvořena rozvojovou plochou krajiny, v níž je v území bývalých skladů, skladových ploch a manipulačních ploch zdevastovaných povodněmi navrženo zlepšení stavu krajinných, přírodních a rekreačních hodnot a ekologické stability území.

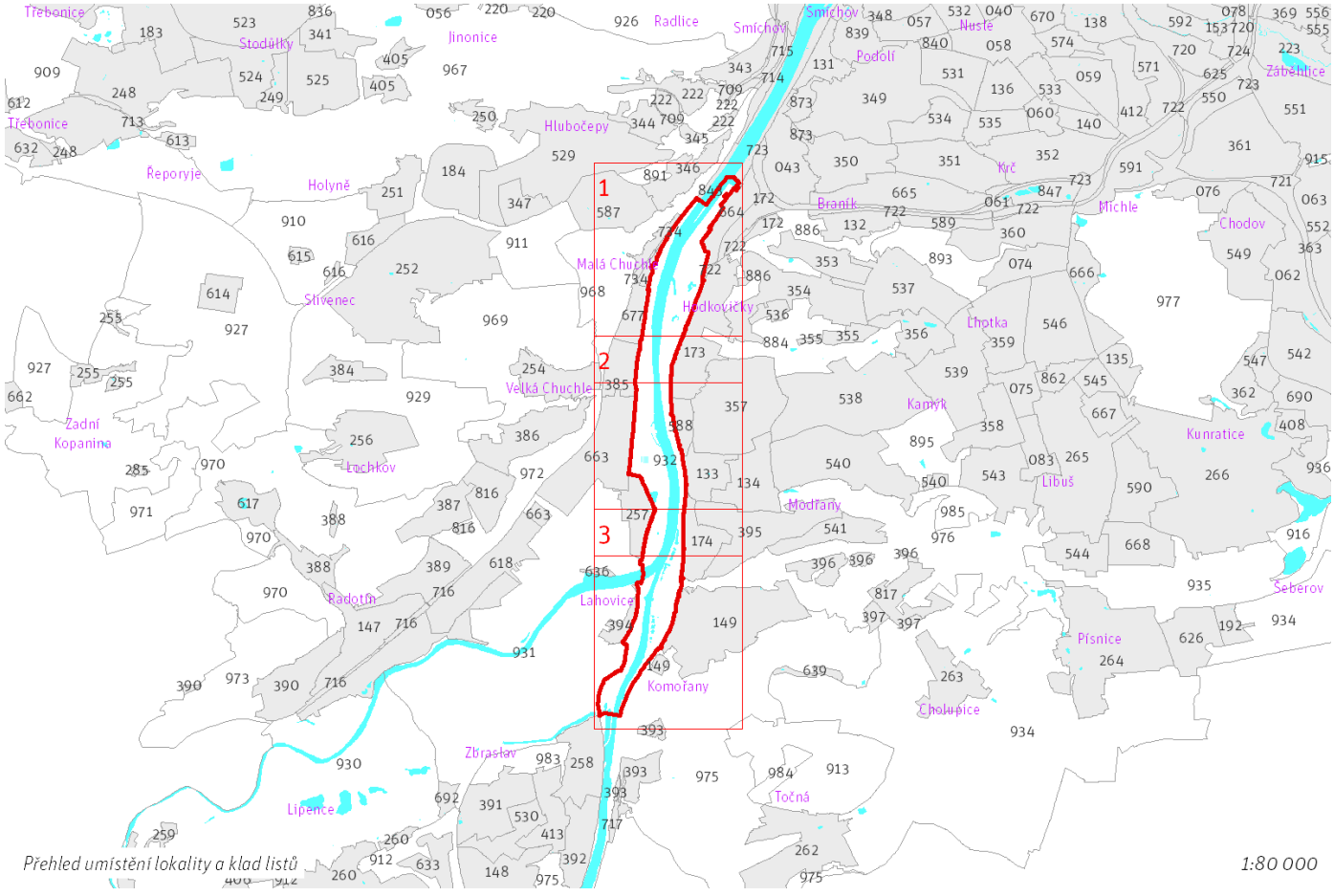

Přehled umístění lokality a klad listů 1:80 000

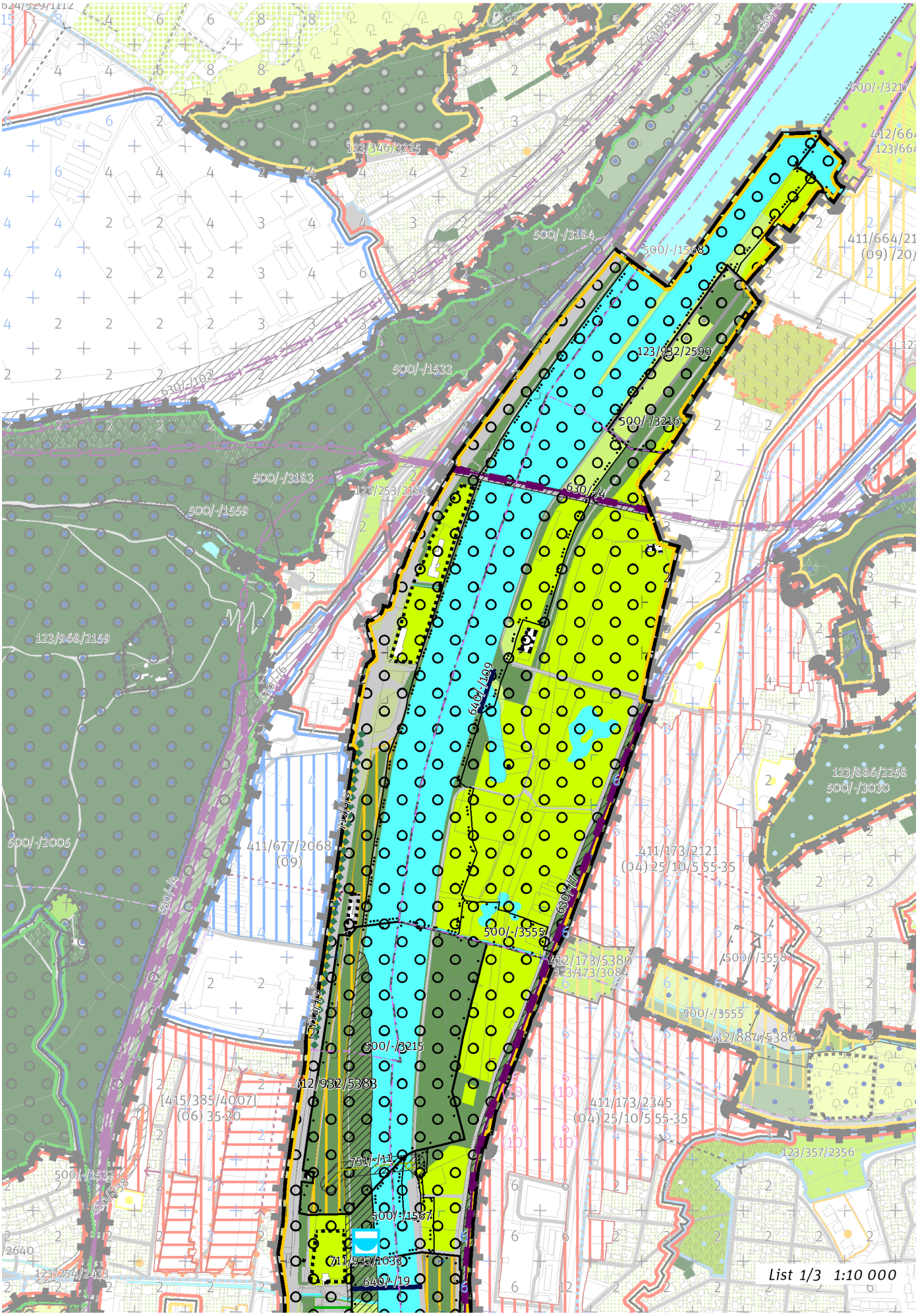
500/-/3217
123/346/3225
500/-/3184
500/-/1598
123/932/2590
500/-/1533
630/-/102
500/-/3216
500/-/3183
123/253/2188
630/-/4
500/-/1559
123/968/2159
630/-/16
640/-/109
123/886/2258
500/-/3030
500/-/2005
411/677/2068
(09)
411/173/2121
(04) 25/10/5 55-35
630/-/4
630/-/17
500/-/3555
412/173/5380
123/173/3084
500/-/3558
500/-/3555
412/884/5386
500/-/3215
412/932/5383
[415/385/4007]
(06) 35-20
411/173/2345
(04) 25/10/5 55-35
123/357/2356
751/-/11
500/-/1532
630/-/53
500/-/1567
2640
711/932/1033
123/254/2433
640/-/19
List 1/3 1:10 000

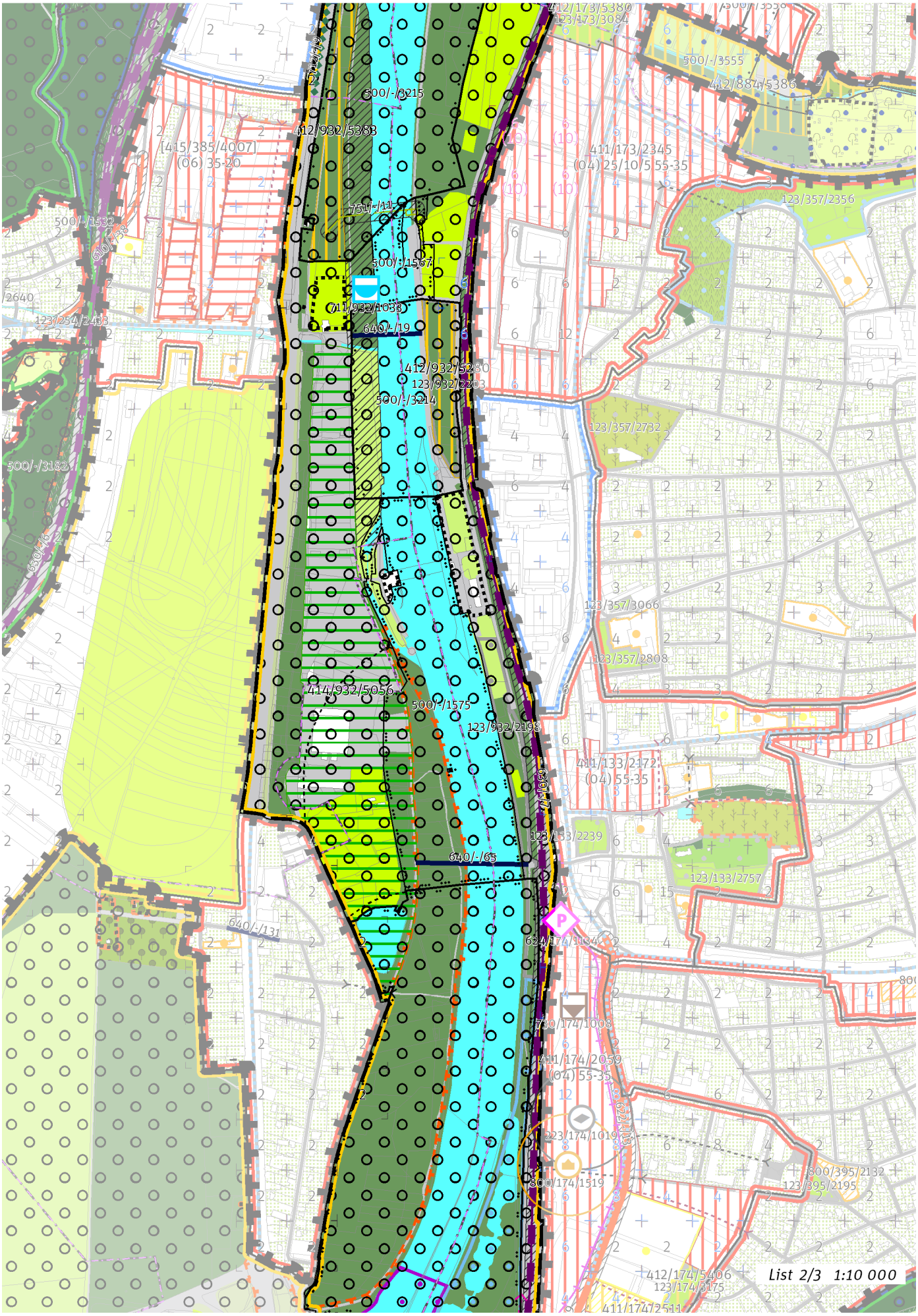
List 2/3 1:10 000

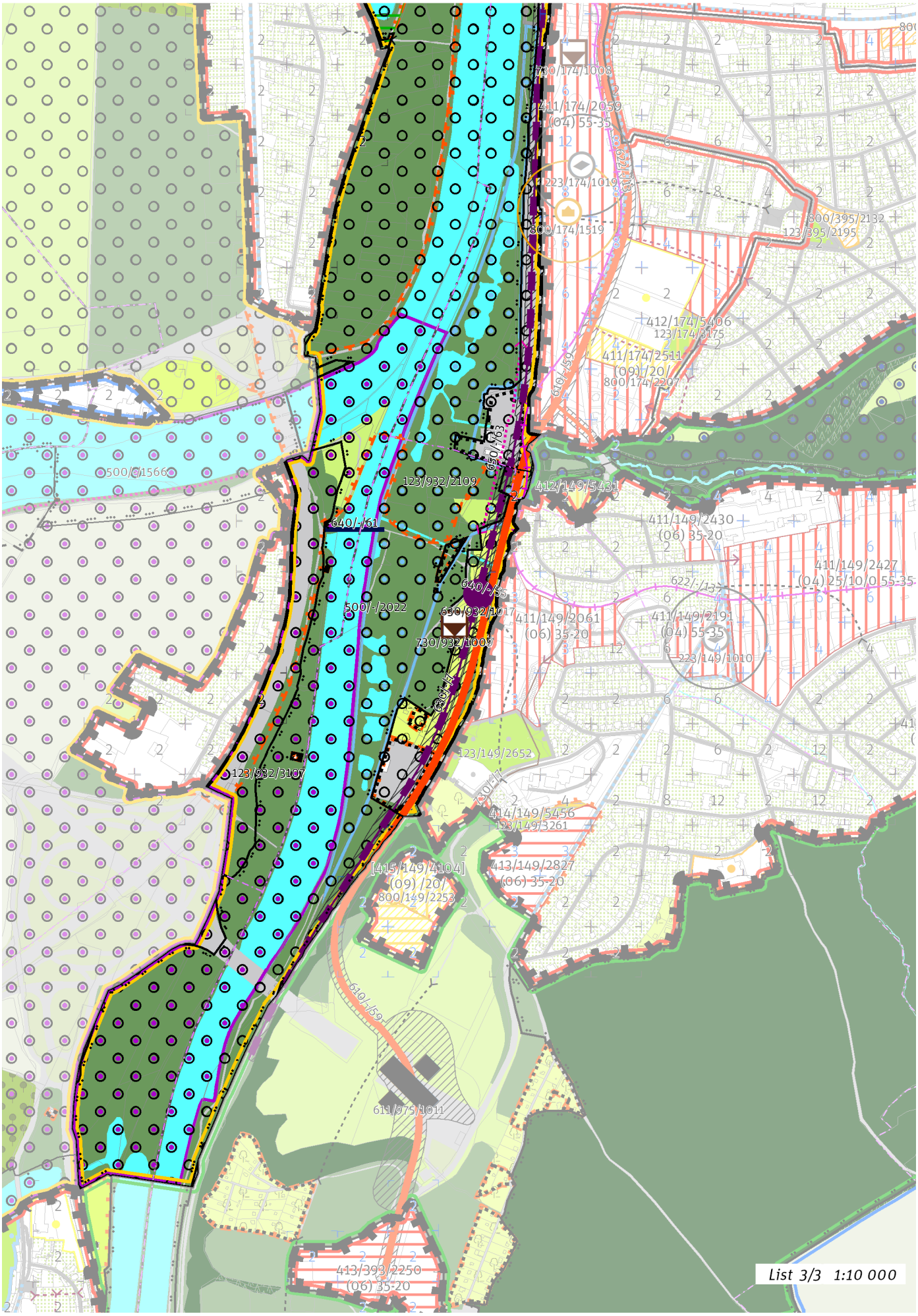
730/174/1008
411/174/2059
(04) 55-35
223/174/1019
800/174/1519
800/395/2132
123/395/2195
412/174/5406
123/174/3175
411/174/2511
(09) /20/
800/174/2207
610/-/59
650/-/63
500/-/1566
123/932/2109
640/-/61
412/149/5431
411/149/2430
(06) 35-20
411/149/2427
(04) 25/10/0 55-35
622/-/137
640/-/55
500/-/2022
630/932/1017
730/932/1009
411/149/2061
(06) 35-20
411/149/2191
(04) 55-35
223/149/1010
630/-/1
123/149/2652
123/932/3107
650/-/1
414/149/5456
123/149/3261
[415/149/4104]
(09) /20/
800/149/2253
413/149/2827
(06) 35-20
610/-/59
611/975/1011
413/393/2250
(06) 35-20
List 3/3 1:10 000

100 / OTEVŘENÁ KRAJINA

Lokalita je součástí krajinného rozhraní.
-> Krajinné rozhraní a krajinný park, čl. 109
-> (17) Zemědělská krajina v rovině, čl. 57

Krajinné parky

123/932/2109 Modřanské laguny - lokalitní park
123/932/2198 Modřanské nábřeží - místní park
123/932/2203 Louka u ulice Vltavanů - místní park
123/932/2590 Louka u kempu Kotva - místní park
123/932/3107 Park Soutok I. - metropolitní park

-> Krajinné rozhraní a krajinný park, čl. 109

200 / VYSTAVĚNÉ PROSTŘEDÍ

Individuální regulativy nejsou stanoveny.

300 / VYUŽITÍ ÚZEMÍ

-> Nezastavitelná rekreační lokalita, čl. 65

Individuální regulativy nejsou stanoveny.

400 / STABILITA A MÍRA VYUŽITÍ ÚZEMÍ

-> Typy stability lokalit, čl. 69

Nezastavitelné transformační a rozvojové plochy

Transformační plocha **412/932/5280** o rozloze 18278 m^2
Způsob využití: rekreační
Vyznačením transformačních ploch je vyjádřen požadavek na kultivaci území v nivě Vltavy za účelem zlepšení podmínek pro rekreaci a sport.

Rozvojová plocha **414/932/5056** o rozloze 182215 m^2
Způsob využití: přírodní
Vyznačením rozvojové plochy je vyjádřen požadavek na rozvoj přírodních hodnot v záplavovém území a nivě řeky Vltavy bez určení konkrétní plochy podrobnějšího strukturálního členění.

Transformační plocha **412/932/5383** o rozloze 35598 m^2
Způsob využití: rekreační
Vyznačením transformačních ploch je vyjádřen požadavek na kultivaci území v nivě Vltavy za účelem zlepšení podmínek pro rekreaci a sport.

500 / KRAJINNÁ INFRASTRUKTURA

Skladebné části ÚSES

500/-/1567 NRBK Karlštejn, Koda-Údolí Vltavy — v přesných hranicích
500/-/1568 NRBK Karlštejn, Koda-Údolí Vltavy — v přesných hranicích
500/-/1575 NRBK Karlštejn, Koda-Údolí Vltavy — v přesných hranicích
500/-/2022 RBC Soutok Vltavy a Berounky — v přesných hranicích
500/-/3214 LBC U Modřan — v přesných hranicích
500/-/3215 LBC Vltava u Hodkoviček — v přesných hranicích
500/-/3216 LBC U Bránického mostu — v přesných hranicích
500/-/3217 LBC Pod lékárnou — v přesných hranicích
500/-/3544 LBK Cholupický potok — v přesných hranicích
500/-/3555 LBK Zátišský potok — v přesných hranicích
-> Územní systém ekologické stability, čl. 113 - 116

600 / DOPRAVNÍ INFRASTRUKTURA

Systém pozemních komunikací

610/-/59 Nová Komořanská včetně napojení na Pražský okruh — návrh
-> Systém pozemních komunikací, čl. 118 - 120

Veřejná doprava / Tramvajová doprava

622/-/13 Tramvajová trať Nádraží Modřany - Komořany — návrh
-> Systém veřejné dopravy, čl. 121

-> Tramvajová doprava, čl. 123

Železniční doprava
630/-/4 Železniční trať Praha-Velká Chuchle – Praha-Běchovice (jižní nákladní spojka) — návrh
630/-/7 Železniční trať Praha – Čerčany/Dobříš, úsek Komořany - Krč — návrh
630/932/1017 Železniční stanice/zastávka Praha-Komořany — návrh
-> Železniční doprava, čl. 126

Bezmotorová doprava
640/-/109 Lávka přes zátoku Vltavy u Lodnické ulice — návrh
640/-/19 Lávka přes Vltavu u Velké Chuchle — návrh
640/-/55 Propojení přes novou trať u Komořan — návrh
640/-/61 Lávka přes Vltavu u Lahovic — návrh
640/-/65 Lávka přes Vltavu v Modřanech — návrh
650/-/63 Odklon cyklotrasy u Nové Komořanské — návrh
-> Bezmotorová doprava, čl. 127 - 128

700 / TECHNICKÁ INFRASTRUKTURA

Vodní toky a vodní plochy
711/932/1033 Rozšíření koryta Vltavy pod Modřanským jezem — návrh
-> Povrchové vody, čl. 132

Záplavová území
Využití území je omezeno záplavovým územím Vltavy a Berounky kategorie: aktivní zóna záplavového území.
Využití území je omezeno záplavovým územím Vltavy a Berounky kategorie: záplavové území průtočné.
Využití území je omezeno záplavovým územím Vltavy a Berounky kategorie: záplavové území neprůtočné.
V lokalitě se nachází záplavové území určené k ochraně pro Q2002.
-> Záplavová území, čl. 134
Záplavová území jsou vymezena v grafické části ve výkrese Z 03.

Protipovodňová ochrana
712/-/9 Protipovodňové opatření liniové Velká Chuchle — návrh, Q2002, zajišťovaná individuálně
-> Protipovodňová ochrana a opatření, čl. 133

Odkanalizování území
730/932/1009 Dešťová usazovací nádrž SN6 — návrh
-> Odkanalizování území, čl. 136

Zásobování plynem a ropovody
751/-/11 Vysokotlaký plynovod rozšíření koryta Vltavy pod Modřanským jezem, přeložka — návrh
-> Zásobování plynem a ropovody, čl. 138

800 / VEŘEJNÁ VYBAVENOST

Individuální regulativy nejsou stanoveny.

900 / VEŘEJNÝ ZÁJEM

Veřejně prospěšné stavby dopravní infrastruktury
910-610/-/59 Nová Komořanská včetně napojení na Pražský okruh
910-622/-/13 Tramvajová trať Nádraží Modřany - Komořany
910-630/-/4 Železniční trať Praha-Velká Chuchle – Praha-Běchovice (jižní nákladní spojka)
910-630/-/7 Železniční trať Praha – Čerčany/Dobříš, úsek Komořany - Krč
910-630/932/1017 Železniční stanice/zastávka Praha-Komořany
910-640/-/19 Lávka přes Vltavu u Velké Chuchle
910-640/-/61 Lávka přes Vltavu u Lahovic
910-640/-/65 Lávka přes Vltavu v Modřanech

Veřejně prospěšné stavby technické infrastruktury
910-711/932/1033 Rozšíření koryta Vltavy pod Modřanským jezem
910-730/932/1009 Dešťová usazovací nádrž SN6
910-751/-/11 Vysokotlaký plynovod rozšíření koryta Vltavy pod Modřanským jezem, přeložka

-> Veřejně prospěšné stavby, veřejně prospěšná opatření, stavby a opatření k zajišťování obrany a bezpečnost státu a plochy asanací, čl. 150 - 151
Navrhované veřejně prospěšné stavby, veřejně prospěšná opatření, stavby a opatření k zajišťování obrany a bezpečnost státu jsou vymezeny v grafické části ve výkrese Z 04.

933 / Kbely – Satalice

SPRÁVNÍ OBVOD

Praha 14, Praha 19, Praha 9

MĚSTSKÁ ČÁST

Praha 14, Praha 19, Praha 9, Praha-Satalice

KATASTRÁLNÍ ÚZEMÍ

Hloubětín, Kbely, Kyje, Satalice, Vysočany

ROZLOHA

109 ha

N ZASTAVITELNOST: nezastavitelná	**(17)** TYP STRUKTURY: zemědělská krajina v rovině
/ P ZPŮSOB VYUŽITÍ: nezastavitelná produkční	**[S]** MÍRA STABILITY: stabilizovaná

CÍLOVÝ CHARAKTER LOKALITY

Chránit a posilovat cílový charakter nezastavitelné, stabilizované, produkční lokality Kbely – Satalice se strukturou zemědělské krajiny v rovině. Lokalita je součástí krajiny vymezené v ZÚR s názvem Krajina Čakovické tabule.

Nezastavitelná stabilizovaná produkční lokalita Kbely – Satalice je vymezena v plochém reliéfu na východě území Prahy. Cílem vymezení je zachovat strukturu zemědělská krajina v rovině a posílit jemnější krajinnou matrici doplněním víceúčelových krajinných prvků, které rozčleňují území na menší půdní bloky a jejich díly, zejména mezí, stromořadí ve formě doprovodných prvků podél cest, větrolamů či břehových porostů u vodních toků a vodních ploch, drobných lesíků a hájků, travnatých zasakovacích příkopů apod.

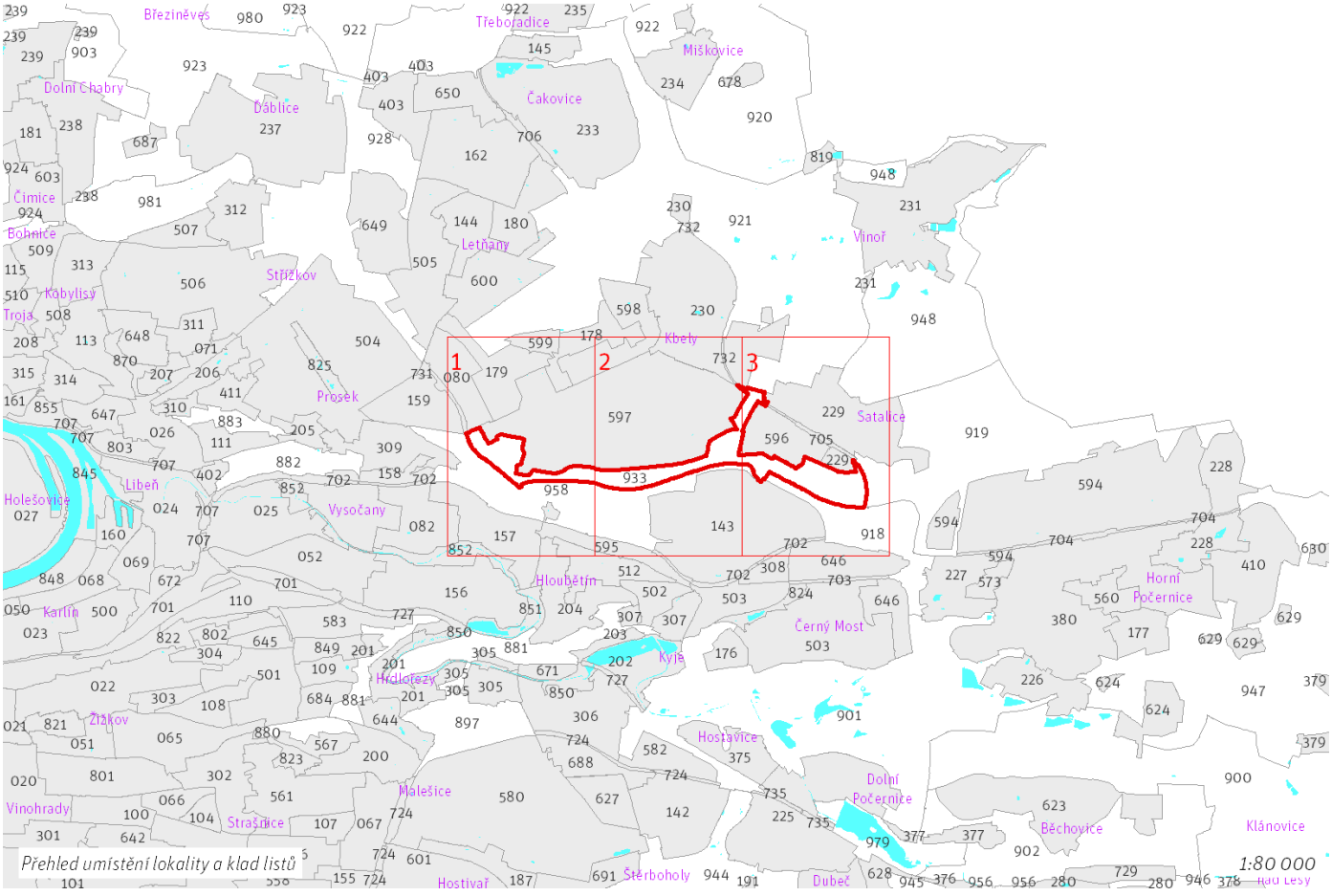

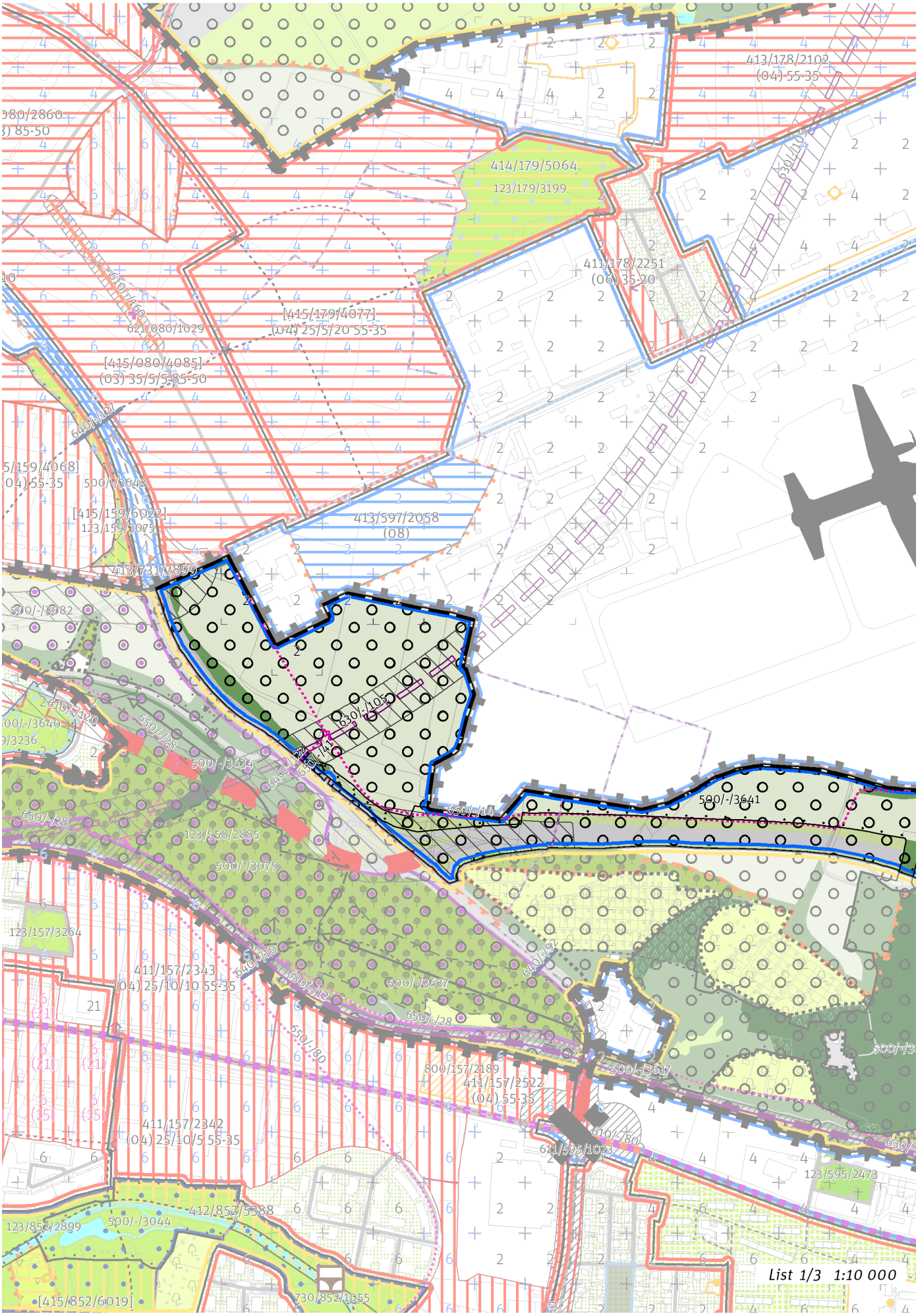
413/178/2102
(04) 55-35
414/179/5064
123/179/3199
411/178/2251
(06) 35-20
[415/179/4077]
(04) 25/5/20 55-35
621/080/1029
[415/080/4085]
(03) 35/5/5-85-50
[415/159/6022]
123/159/3075
413/597/2058
(08)
413/731/2899
500/-/3642
500/-/3082
500/-/3640
500/-/3634
123/958/2885
500/-/3079
123/157/3264
411/157/2343
(04) 25/10/10 55-35
500/-/3637
500/-/3641
800/157/2189
411/157/2522
(04) 55-35
411/157/2342
(04) 25/10/5 55-35
412/852/5388
123/852/2899
500/-/3044
[415/852/6019]
730/852/1055
123/595/2473
List 1/3 1:10 000

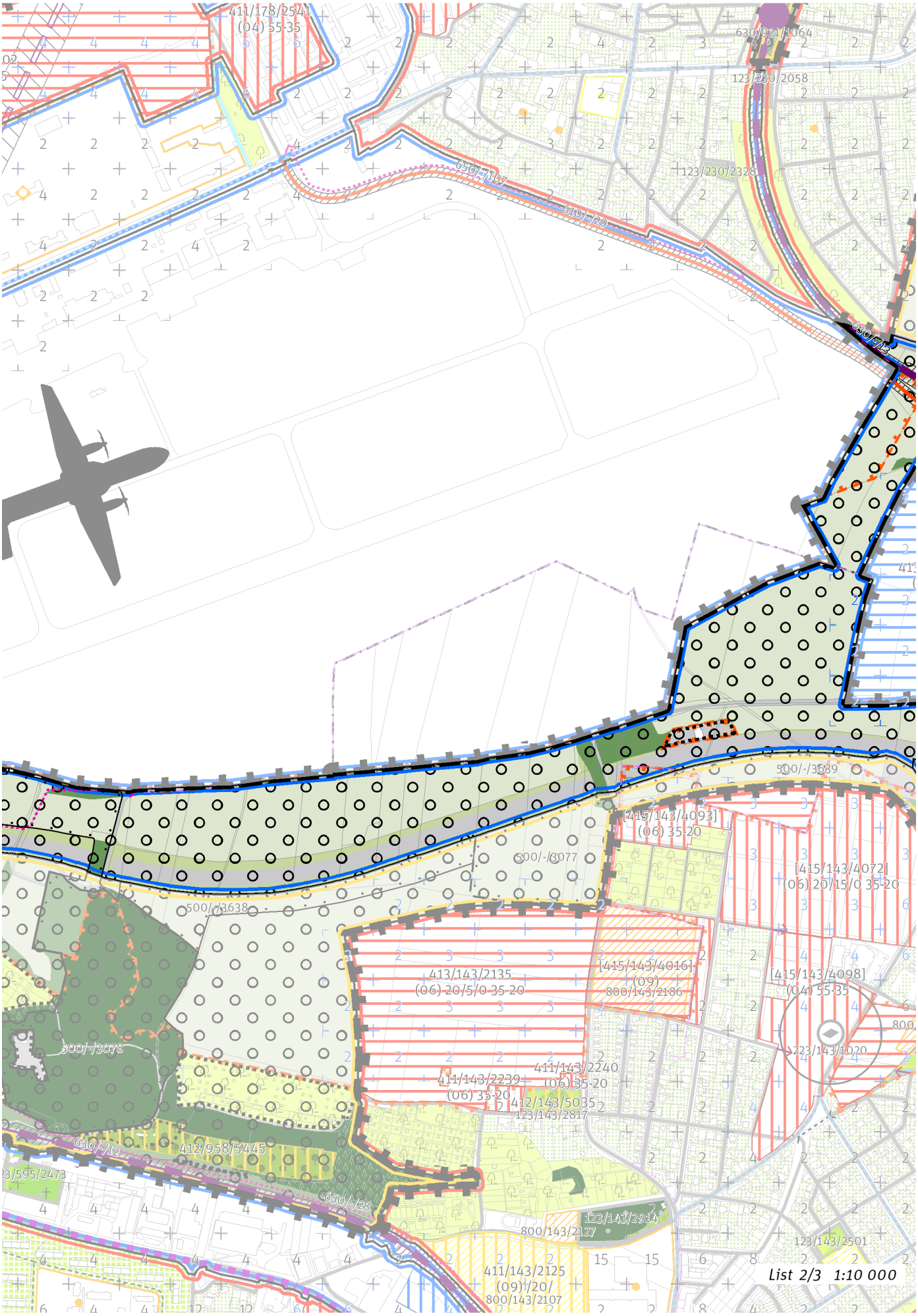
411/178/2541
(04) 55-35
630/921/1064
123/230/2058
123/230/2328
650/-/07
610/-/29
650/-/13
500/-/3639
[415/143/4093]
(06) 35-20
500/-/3077
[415/143/4072]
(06) 20/15/0 35-20
500/-/3638
413/143/2135
(06) 20/5/0 35-20
[415/143/4016]
(09)
800/143/2186
[415/143/4098]
(04) 55-35
500/-/3078
223/143/1020
411/143/2240
(06) 35-20
411/143/2239
(06) 35-20
412/143/5035
123/143/2817
630/-/12
412/958/5445
650/-/28
123/143/2914
800/143/2127
123/143/2501
411/143/2125
(09)/20/
800/143/2107
List 2/3 1:10 000

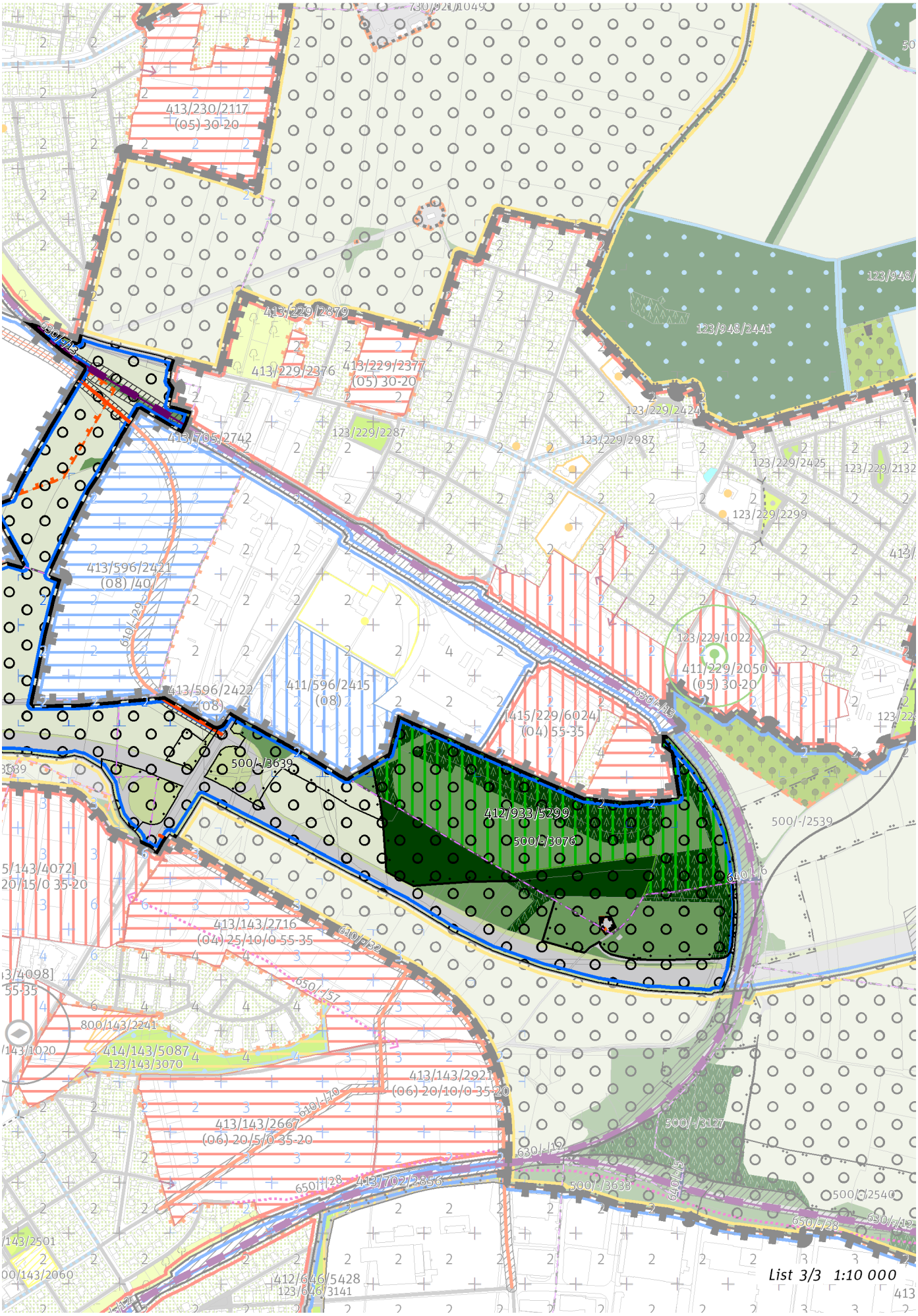
413/230/2117
(05) 30-20
413/229/2879
413/229/2376
413/229/2377
(05) 30-20
123/948/2441
123/229/2424
123/229/2287
123/229/2987
123/229/2425
123/229/2132
123/229/2299
413/705/2742
413/596/2421
(08) 40
413/596/2422
(08)
411/596/2415
(08)
123/229/1022
411/229/2050
(05) 30-20
415/229/6024
(04) 55-35
500/-/3639
412/933/5299
500/-/3076
500/-/2539
413/143/2716
(04) 25/10/0 55-35
800/143/2241
414/143/5087
123/143/3070
413/143/2921
(06) 20/10/0 35-20
413/143/2667
(06) 20/5/0 35-20
500/-/3127
500/-/3633
500/-/2540
413/702/2856
412/646/5428
123/646/3141
List 3/3 1:10 000

100 / OTEVŘENÁ KRAJINA

Lokalita je součástí krajinného rozhraní.
-> Krajinné rozhraní a krajinný park, čl. 109
-> (17) Zemědělská krajina v rovině, čl. 57

Individuální regulativy nejsou stanoveny.

200 / VYSTAVĚNÉ PROSTŘEDÍ

Individuální regulativy nejsou stanoveny.

300 / VYUŽITÍ ÚZEMÍ

-> Nezastavitelná produkční lokalita, čl. 67
Lokalita se nachází v zóně havarijního plánování objektu, který dle zákona č. 224/2015 Sb., o prevenci závažných havárií, spadá do skupiny B. Vzhledem k množství a druhům skladovaných nebezpečných látek je tento objekt potenciálním zdrojem závažné havárie.

400 / STABILITA A MÍRA VYUŽITÍ ÚZEMÍ

-> Typy stability lokalit, čl. 69

Nezastavitelné transformační a rozvojové plochy

Transformační plocha **412/933/5299** o rozloze 123273 m^2
Způsob využití: přírodní
Cílová charakteristika plochy: les na lesních pozemcích

500 / KRAJINNÁ INFRASTRUKTURA

Skladebné části ÚSES
500/-/2539 RBK Vinořská bažantnice - Vidrholec — v prostoru k upřesnění, minimální šířka 40 m
500/-/3076 LBC Arborka — v přesných hranicích
500/-/3639 LBK Rokytka - Arborka — v přesných hranicích
500/-/3641 LBK Cihelna v bažantnici - Ládví — v přesných hranicích
-> Územní systém ekologické stability, čl. 113 - 116

600 / DOPRAVNÍ INFRASTRUKTURA

Systém pozemních komunikací
610/-/120 Vysočanská radiála — územní rezerva
610/-/29 Komunikační propojení Mladoboleslavská - Vysočanská radiála — návrh
-> Systém pozemních komunikací, čl. 118 - 120

Železniční doprava
630/-/105 Severní vstup Rychlého spojení - východní trasa — územní rezerva
630/-/13 Železniční trať Praha – Turnov — návrh
-> Železniční doprava, čl. 126

Bezmotorová doprava
640/-/122 Lávka přes Kbelskou u letiště Kbely — návrh
650/-/14 Cyklotrasa okolo letiště Kbely — návrh
650/-/41 Cyklotrasa přes lávku nad Kbelskou — návrh
-> Bezmotorová doprava, čl. 127 - 128

700 / TECHNICKÁ INFRASTRUKTURA

Individuální regulativy nejsou stanoveny.

800 / VEŘEJNÁ VYBAVENOST

Individuální regulativy nejsou stanoveny.

900 / VEŘEJNÝ ZÁJEM

Veřejně prospěšné stavby dopravní infrastruktury

910-610/-/29 Komunikační propojení Mladoboleslavská - Vysočanská radiála

910-630/-/13 Železniční trať Praha – Turnov

Stavby a opatření k zajišťování obrany a bezpečnosti státu

931-931/-/1 Stavby a opatření k zajišťování obrany a bezpečnosti státu

-> Veřejně prospěšné stavby, veřejně prospěšná opatření, stavby a opatření k zajišťování obrany a bezpečnost státu a plochy asanací, čl. 150 - 151

Navrhované veřejně prospěšné stavby, veřejně prospěšná opatření, stavby a opatření k zajišťování obrany a bezpečnost státu jsou vymezeny v grafické části ve výkrese Z 04.

934 / Točná – Hrnčíře

SPRÁVNÍ OBVOD

Praha 11, Praha 12, Praha 4

MĚSTSKÁ ČÁST

Praha 12, Praha-Kunratice, Praha-Libuš, Praha-Šeberov

KATASTRÁLNÍ ÚZEMÍ

Cholupice, Kunratice, Písnice, Šeberov, Točná

ROZLOHA

767 ha

N ZASTAVITELNOST: nezastavitelná	**(17)** TYP STRUKTURY: zemědělská krajina v rovině
/ P ZPŮSOB VYUŽITÍ: nezastavitelná produkční	**[S]** MÍRA STABILITY: stabilizovaná

CÍLOVÝ CHARAKTER LOKALITY

Chránit a posilovat cílový charakter nezastavitelné, stabilizované, produkční lokality Točná – Hrnčíře se strukturou zemědělské krajiny v rovině. Lokalita je součástí krajiny vymezené v ZÚR s názvem Krajina Uhříněveské plošiny.

Nezastavitelná stabilizovaná produkční lokalita Točná - Hrnčíře je vymezena v plochém reliéfu na jihu území Prahy, v kontaktu s územím Středočeského kraje. Cílem vymezení je zachovat strukturu zemědělská krajina v rovině a posílit jemnější krajinnou matrici doplněním víceúčelových krajinných prvků, které rozčleňují území na menší půdní bloky a jejich díly, zejména mezí, stromořadí ve formě doprovodných prvků podél cest, větrolamů či břehových porostů u vodních toků a vodních ploch, drobných lesíků a hájků, travnatých zasakovacích příkopů apod.

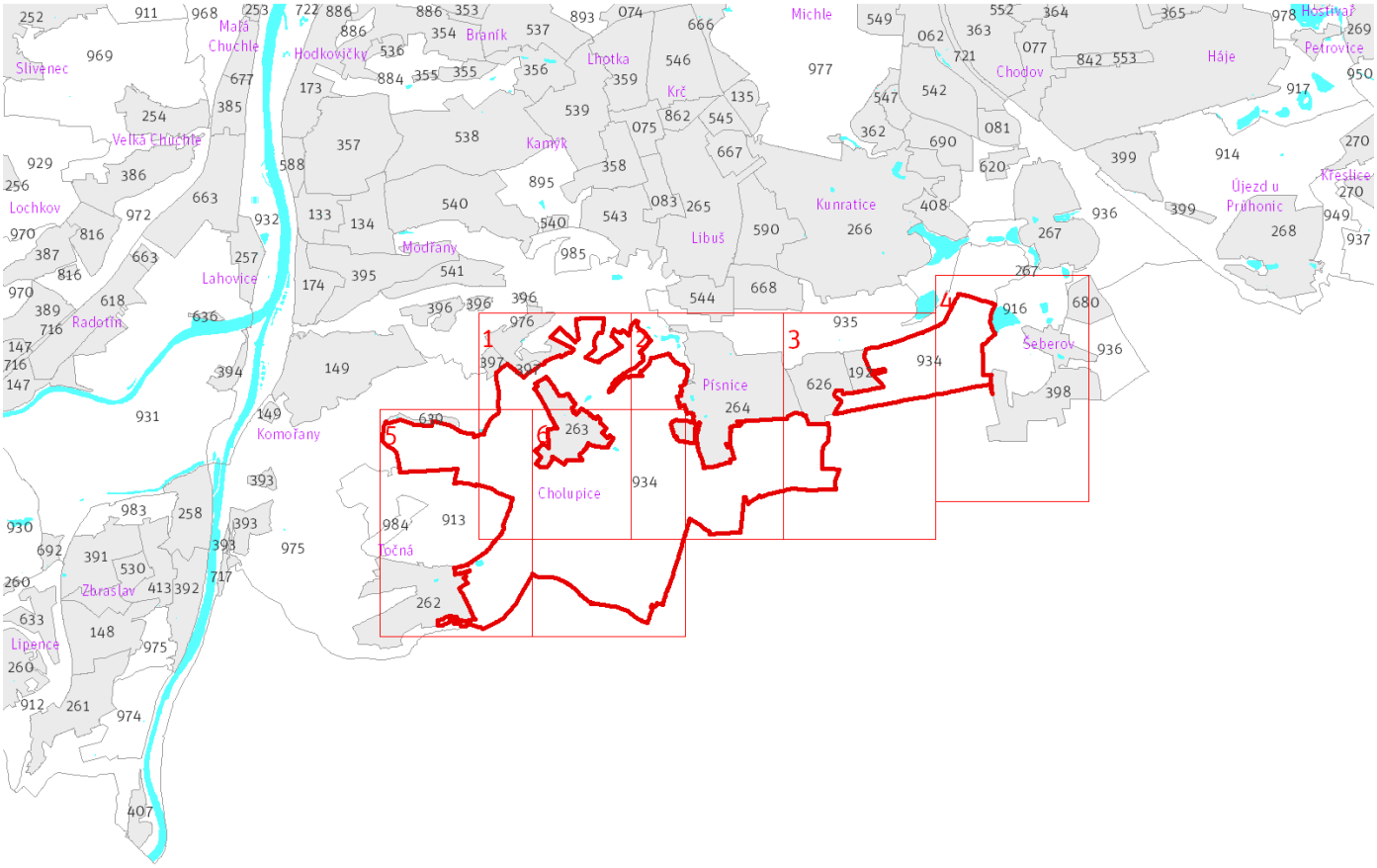

Přehled umístění lokality a klad listů *1:80 000*

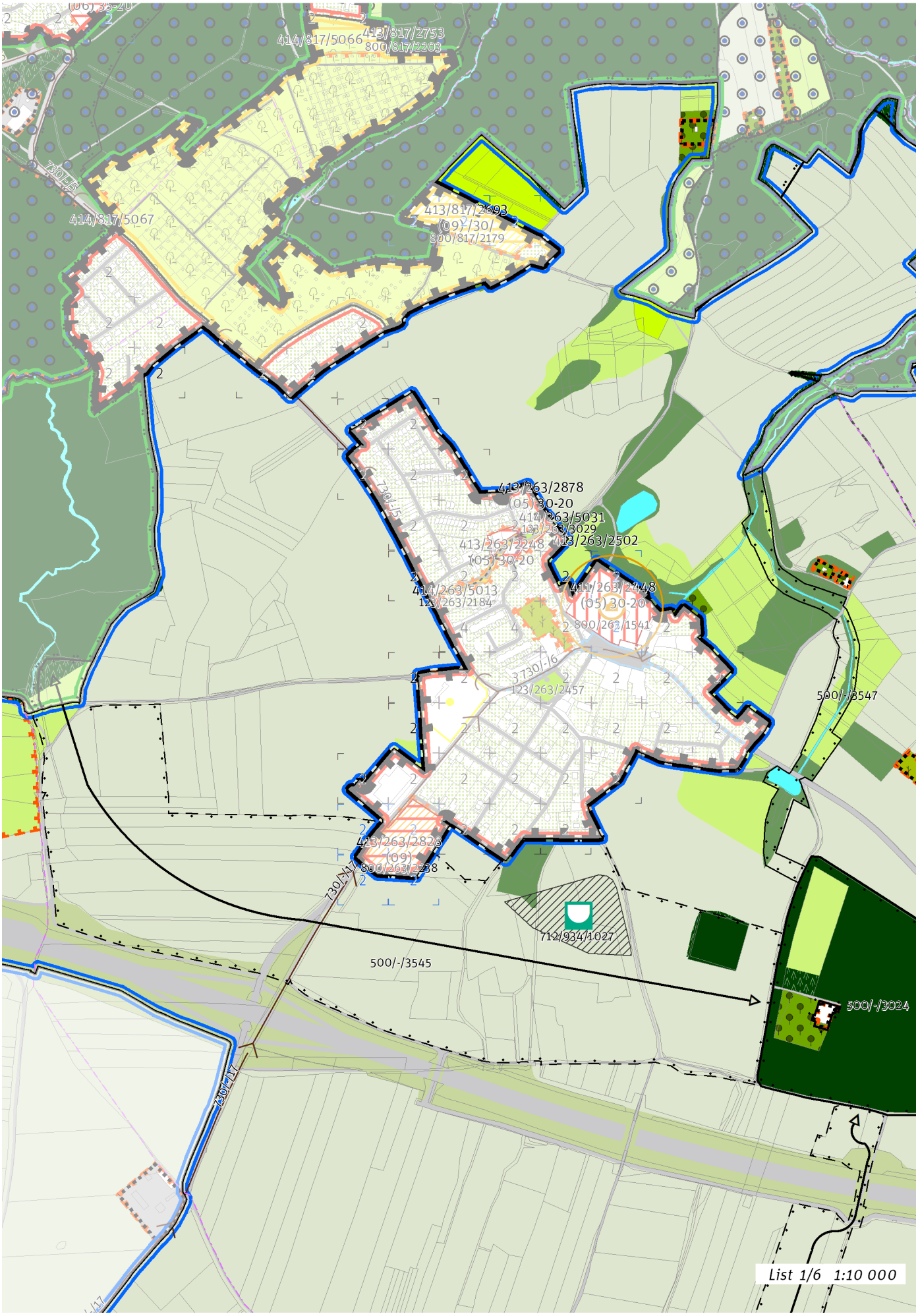
414/817/5066
413/817/2753
800/817/2203
730/-15
414/817/5067
413/817/2693
(09)/30/
800/817/2179
413/263/2878
(05)/30-20
414/263/5031
123/263/3029
413/263/2502
413/263/2248
(05)/30-20
414/263/5013
123/263/2184
414/263/2448
(05) 30-20
800/263/1541
730/-16
123/263/2457
500/-/3547
413/263/2823
(09)
800/263/2238
730/-14
712/934/1027
500/-/3545
500/-/3024
730/-17
List 1/6 1:10 000

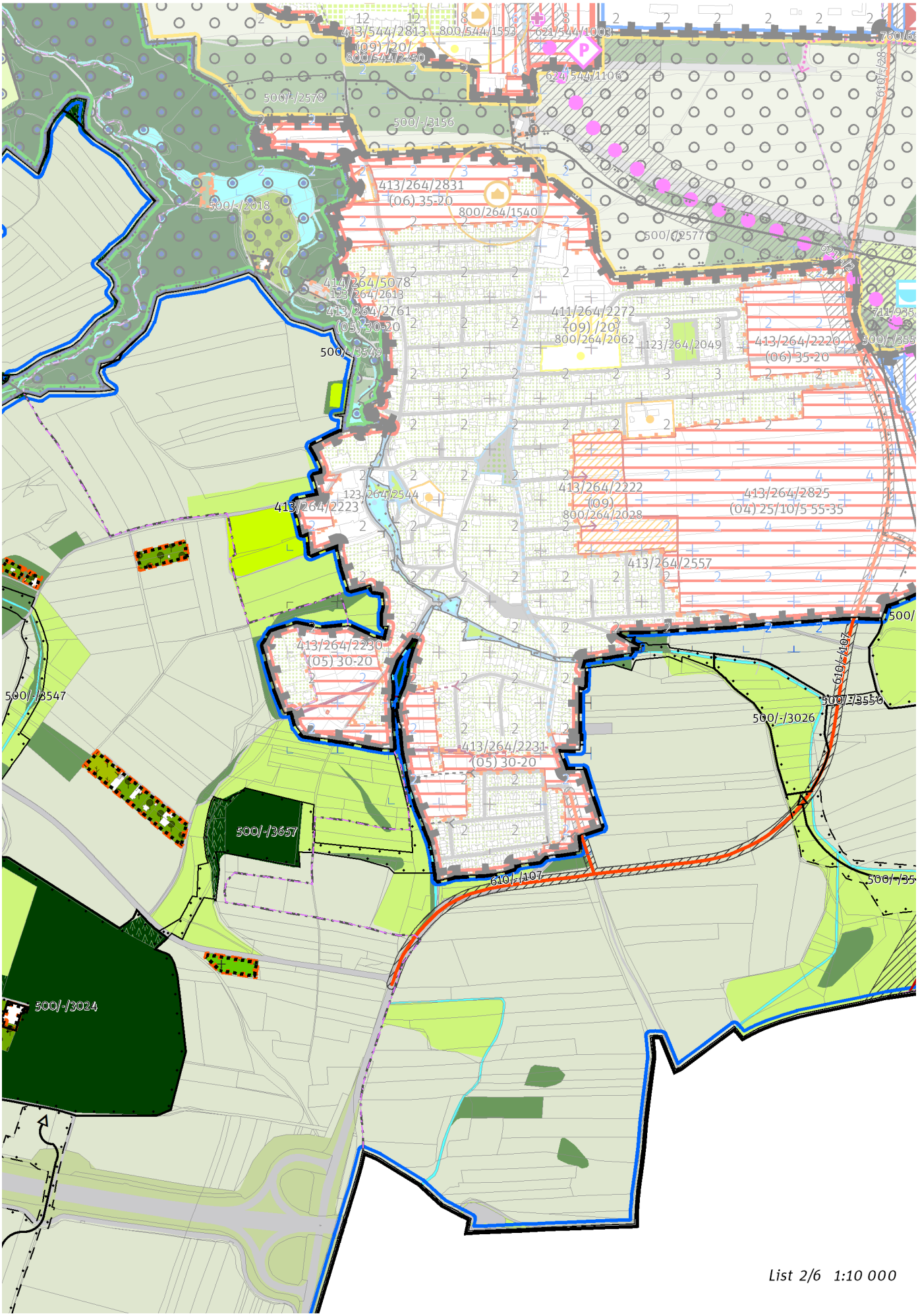

List 2/6 1:10 000

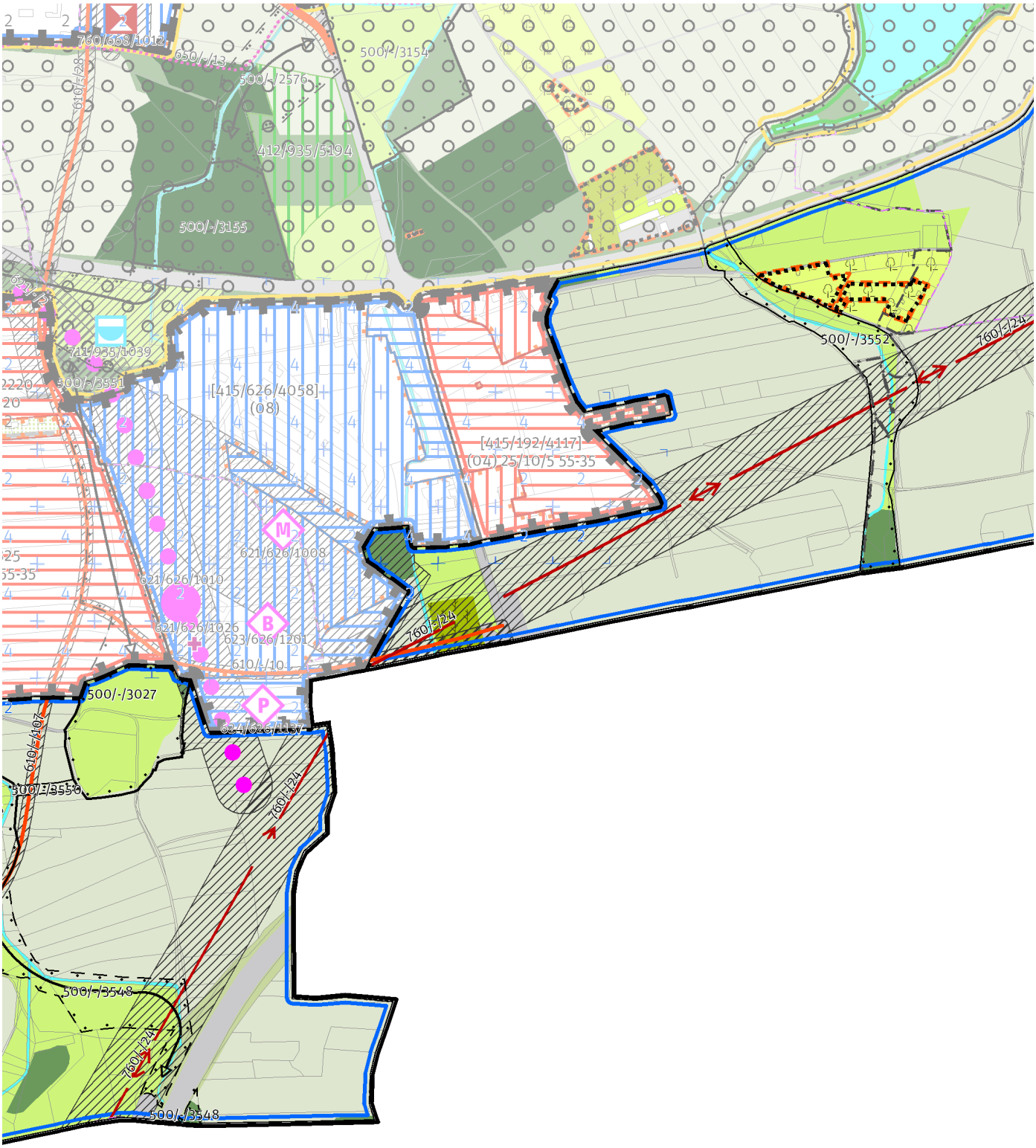

List 3/6 1:10 000

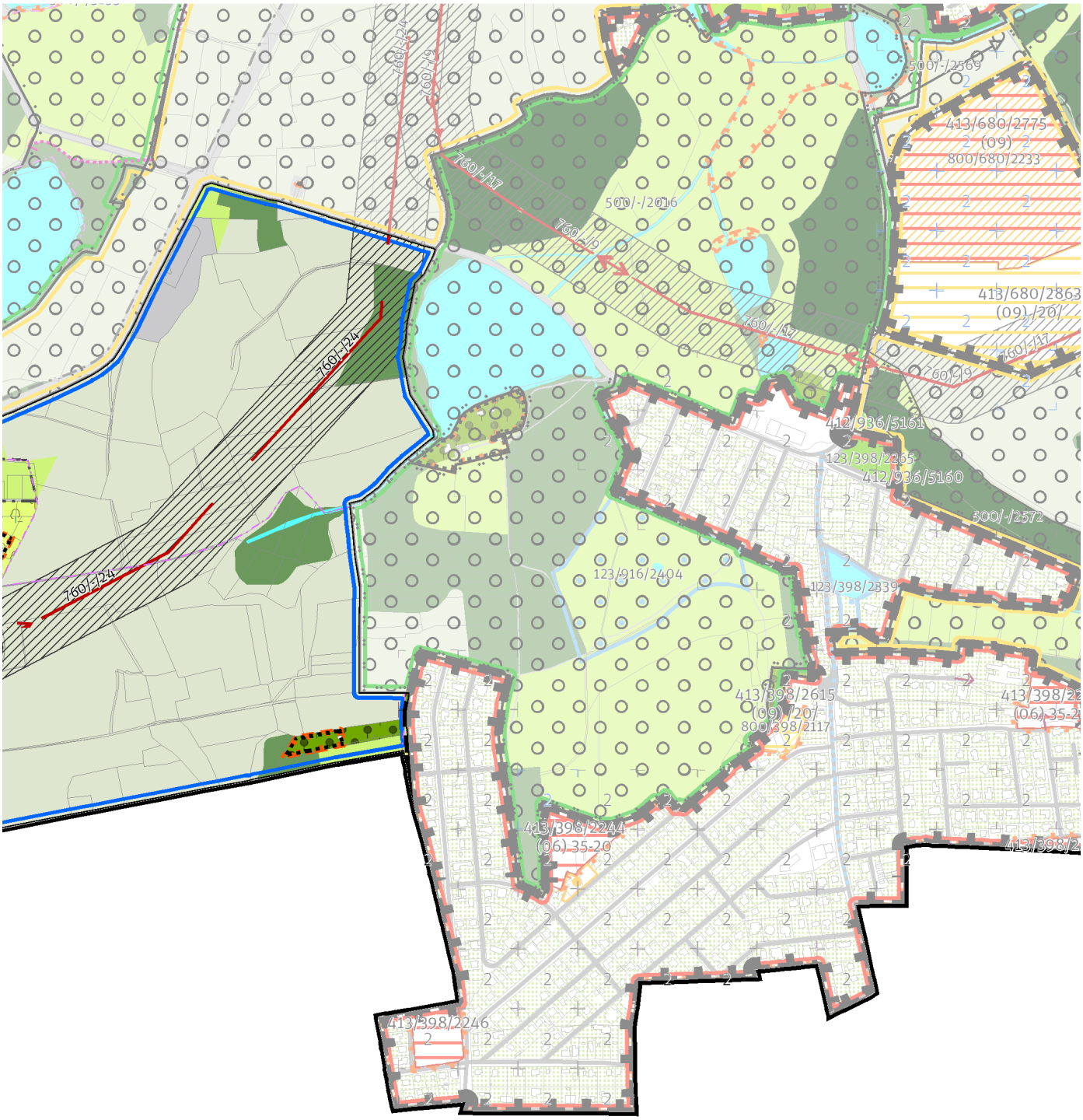

List 4/6 1:10 000

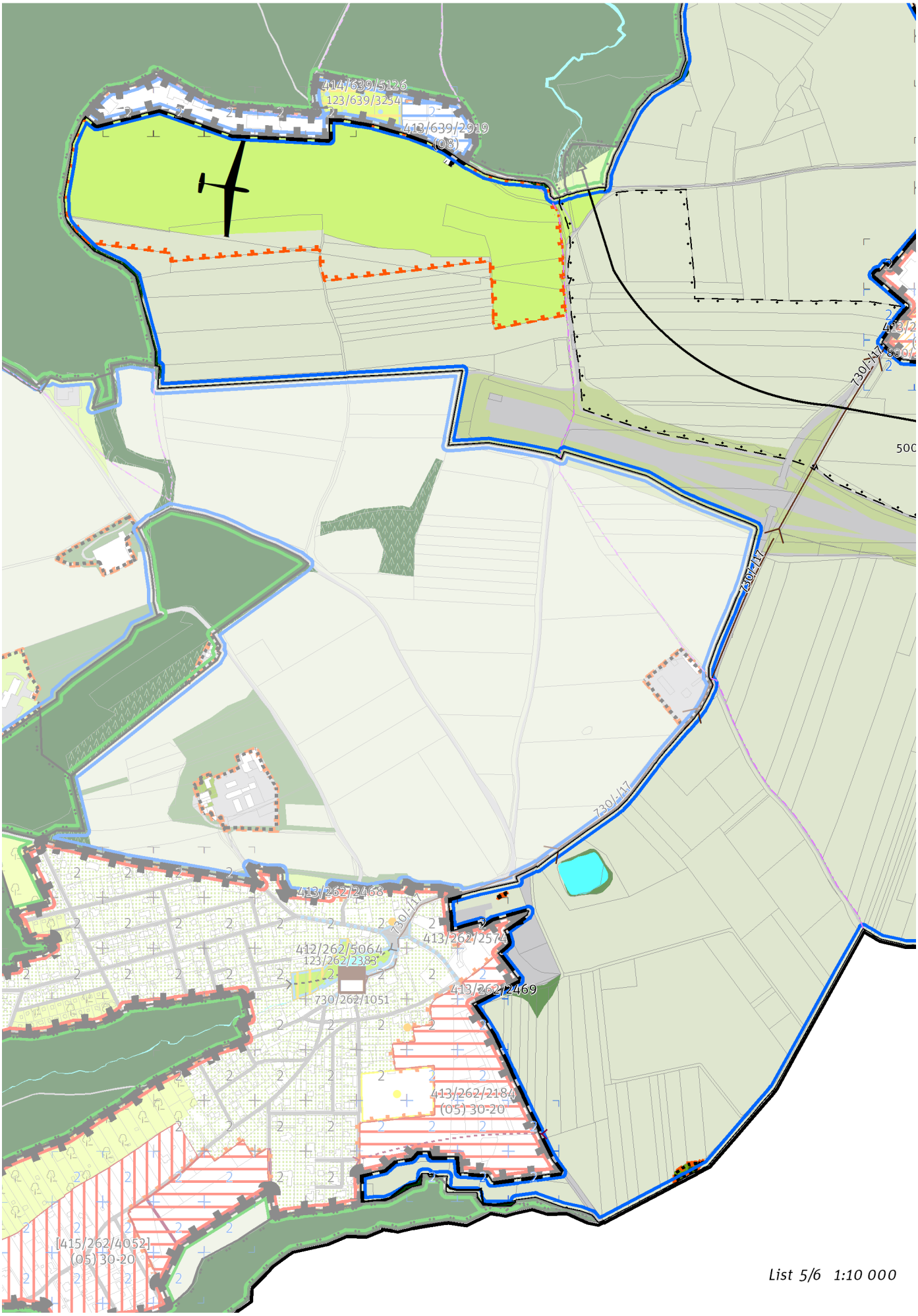

List 5/6 1:10 000



List 6/6 1:10 000

100 / OTEVŘENÁ KRAJINA

-> (17) Zemědělská krajina v rovině, čl. 57

Individuální regulativy nejsou stanoveny.

200 / VYSTAVĚNÉ PROSTŘEDÍ

Individuální regulativy nejsou stanoveny.

300 / VYUŽITÍ ÚZEMÍ

-> Nezastavitelná produkční lokalita, čl. 67

Individuální regulativy nejsou stanoveny.

400 / STABILITA A MÍRA VYUŽITÍ ÚZEMÍ

-> Typy stability lokalit, čl. 69

Individuální regulativy nejsou stanoveny.

500 / KRAJINNÁ INFRASTRUKTURA

Skladebné části ÚSES

500/-/2018 RBC Modřanská rokle — v přesných hranicích
500/-/2019 RBC Šance — v přesných hranicích
500/-/3024 LBC Cholupická bažantnice — v přesných hranicích
500/-/3025 LBC Na Svárově — v prostoru k upřesnění, minimální velikost 3 ha
500/-/3026 LBC Na losích — v přesných hranicích
500/-/3027 LBC Kálek — v přesných hranicích
500/-/3545 LBK Šance - Na Svárově — v prostoru k upřesnění, minimální šířka 15 m
500/-/3546 LBK Šance - Na Svárově — v prostoru k upřesnění, minimální šířka 15 m
500/-/3547 LBK Modřanská rokle - Cholupická bažantnice — v přesných hranicích
500/-/3548 LBK Modřanská rokle - Zlatníky — v prostoru k upřesnění, minimální šířka 20 m
500/-/3549 LBK Modřanská rokle - Zlatníky — v přesných hranicích
500/-/3550 LBK Na Losích - Kálek — v přesných hranicích
500/-/3552 LBK Olšanský potok — v přesných hranicích
500/-/3657 LBK Vrtilka — v přesných hranicích
-> Územní systém ekologické stability, čl. 113 - 116

600 / DOPRAVNÍ INFRASTRUKTURA

Systém pozemních komunikací

610/-/10 Komunikační napojení terminálu Písnice — návrh
610/-/107 Východní obchvat Písnice — návrh
-> Systém pozemních komunikací, čl. 118 - 120

Veřejná doprava / Metro

621/-/2 Trasa metra D - úsek Nové Dvory - Depo Písnice — návrh
621/626/1008 Depo metra Písnice — návrh
-> Systém veřejné dopravy, čl. 121
-> Metro, čl. 122

700 / TECHNICKÁ INFRASTRUKTURA

Protipovodňová ochrana

712/934/1027 Poldr (suchá nádrž) Cholupice — návrh
-> Protipovodňová ochrana a opatření, čl. 133

Odkanalizování území

730/-/17 Sběrač Točná, kanalizace splašková výtlak — návrh
730/-/5 Sběrač A2-1.1, kanalizace splašková gravitační, prodloužení — návrh
-> Odkanalizování území, čl. 136

Zásobování elektrickou energií

760/-/24 Nadzemní elektrické vedení 400kV napojení elektrické stanice Chodov — návrh
-> Zásobování elektrickou energií, čl. 139

800 / VEŘEJNÁ VYBAVENOST

Individuální regulativy nejsou stanoveny.

900 / VEŘEJNÝ ZÁJEM

Veřejně prospěšné stavby dopravní infrastruktury
910-610/-/10 Komunikační napojení terminálu Písnice
910-610/-/107 Východní obchvat Písnice
910-621/-/2 Trasa metra D - úsek Nové Dvory - Depo Písnice
910-621/626/1008 Depo metra Písnice

Veřejně prospěšné stavby technické infrastruktury
910-712/934/1027 Poldr (suchá nádrž) Cholupice
910-730/-/17 Sběrač Točná, kanalizace splašková výtlak
910-730/-/5 Sběrač A2-1.1, kanalizace splašková gravitační, prodloužení
910-760/-/24 Nadzemní elektrické vedení 400kV napojení elektrické stanice Chodov

-> Veřejně prospěšné stavby, veřejně prospěšná opatření, stavby a opatření k zajišťování obrany a bezpečnost státu a plochy asanací, čl. 150 - 151
Navrhované veřejně prospěšné stavby, veřejně prospěšná opatření, stavby a opatření k zajišťování obrany a bezpečnost státu jsou vymezeny v grafické části ve výkrese Z 04.

935 / Písnice – Šeberov

SPRÁVNÍ OBVOD

Praha 11, Praha 12, Praha 4

MĚSTSKÁ ČÁST

Praha-Kunratice, Praha-Libuš, Praha-Šeberov

KATASTRÁLNÍ ÚZEMÍ

Kunratice, Písnice, Šeberov

ROZLOHA

169 ha

N ZASTAVITELNOST: nezastavitelná	**(17)** TYP STRUKTURY: zemědělská krajina v rovině
/ R ZPŮSOB VYUŽITÍ: nezastavitelná rekreační	**[S]** MÍRA STABILITY: stabilizovaná

CÍLOVÝ CHARAKTER LOKALITY

Chránit a posilovat cílový charakter nezastavitelné, stabilizované, rekreační lokality Písnice – Šeberov se strukturou zemědělské krajiny v rovině. Lokalita je součástí krajiny vymezené v ZÚR s názvem Krajina Uhříněveské plošiny.

Nezastavitelná stabilizovaná rekreační lokalita Písnice – Šeberov je vymezena v plochém reliéfu v jižní části Prahy. Cílem vymezení je zachovat strukturu zemědělská krajina v rovině, zvýšit její hodnoty pro rekreaci a posílit jemnější krajinnou matici doplněním víceúčelových krajinných prvků, které rozčleňují území na menší půdní bloky a jejich díly, zejména mezí, stromořadí ve formě doprovodných prvků podél cest, větrolamů či břehových porostů u vodních toků a vodních ploch, drobných lesíků a hájků, travnatých zasakovacích příkopů apod.

Z důvodu vysokého rekreačního významu je zemědělské využití vhodné přednostně směřovat do méně intenzivních forem, zejména s preferencí travnatých ploch a ovocných (krajinných) sadů.

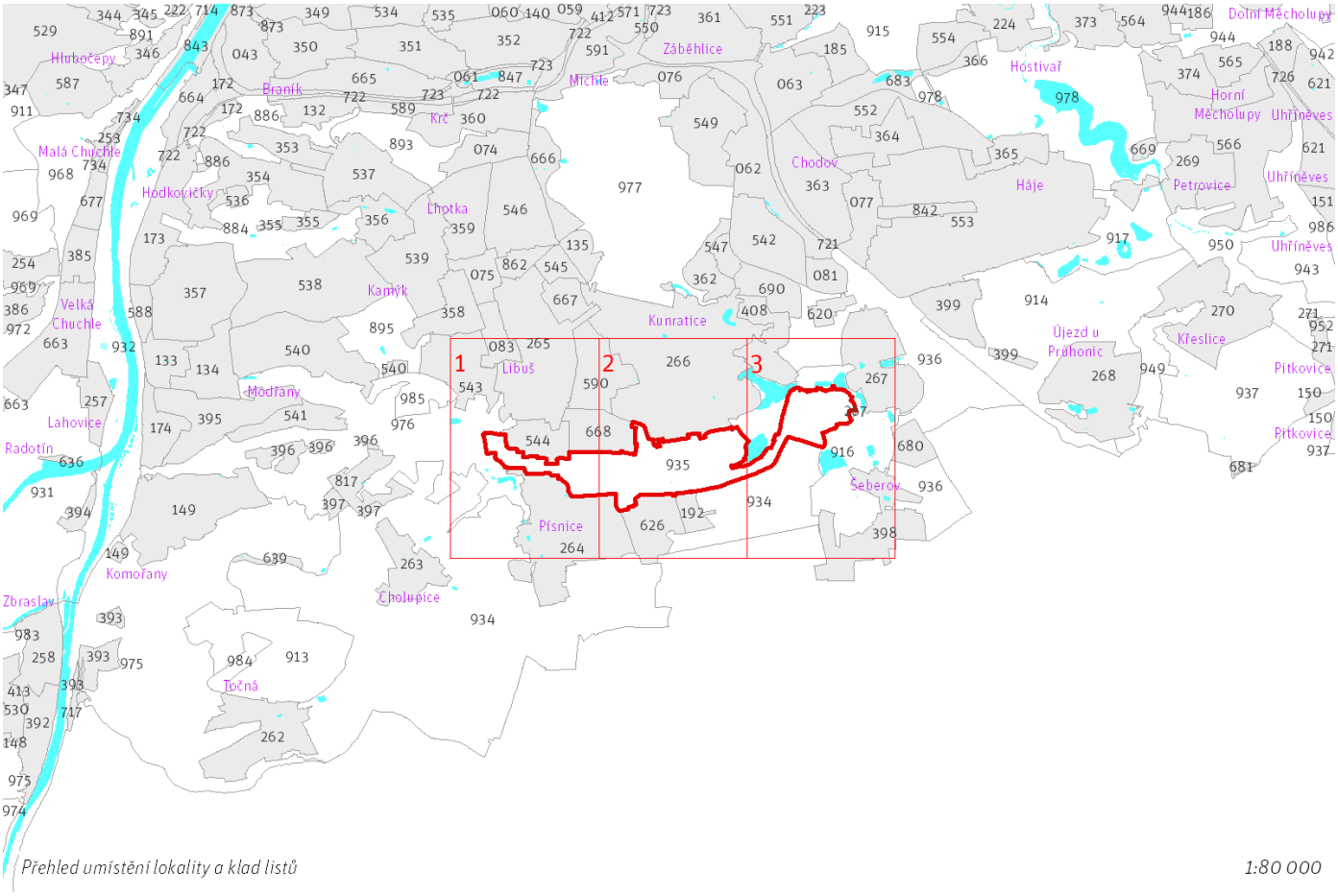

Přehled umístění lokality a klad listů

1:80 000

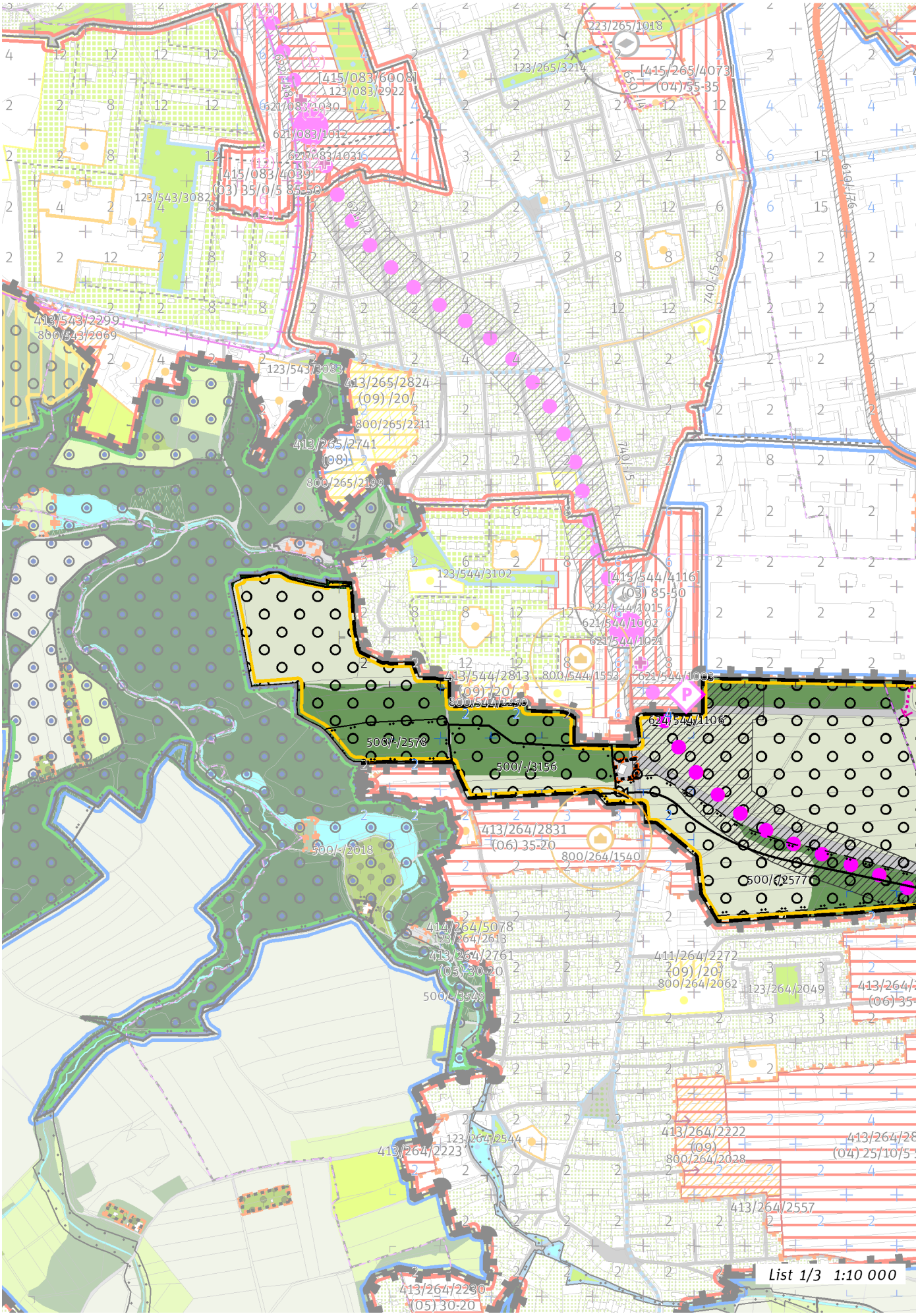
List 1/3 1:10 000

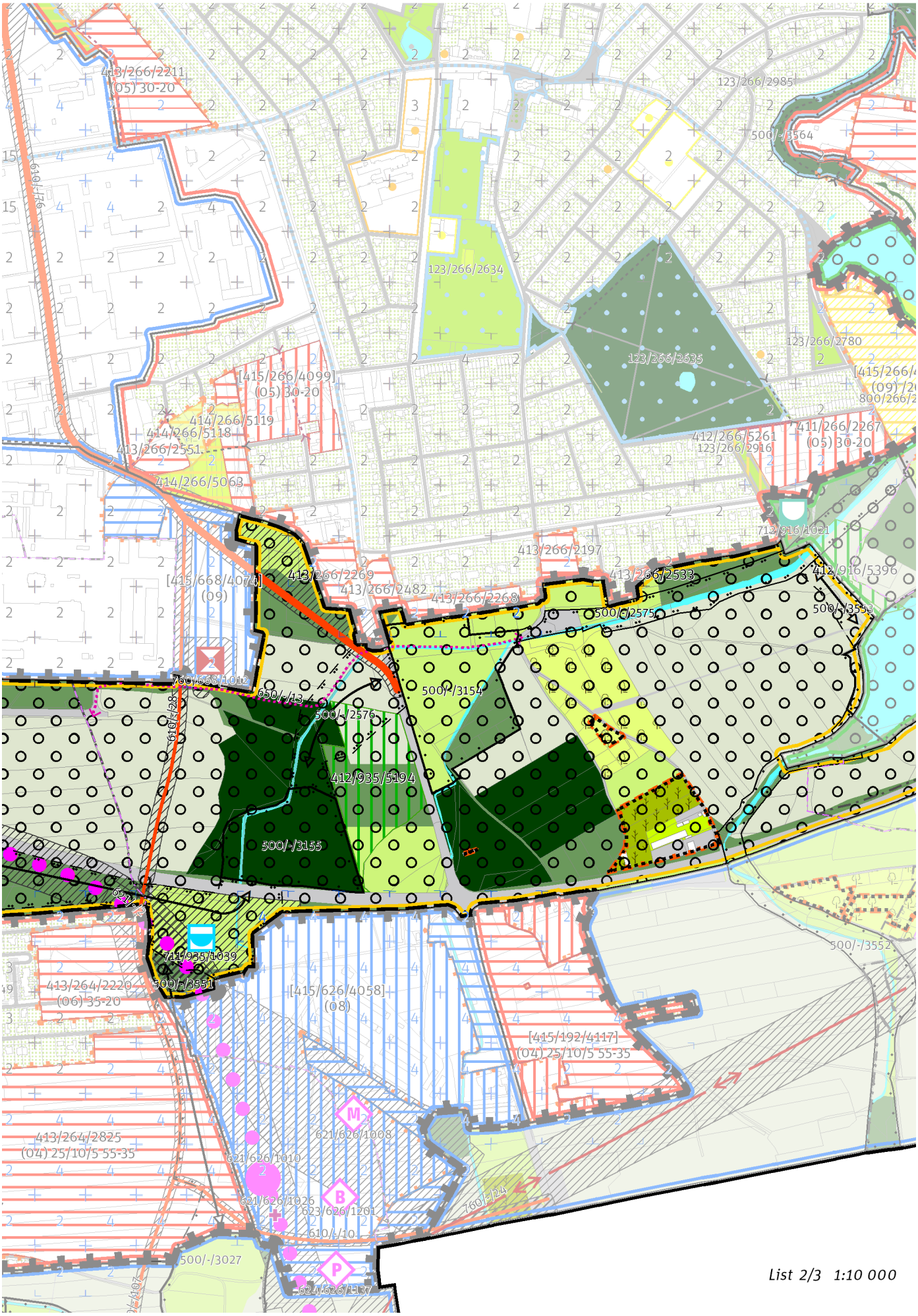
413/266/2211
(05) 30-20
123/266/2985
500/-/3564
610/-/79
123/266/2634
123/266/2635
123/266/2780
[415/266/4099]
(05) 30-20
414/266/5119
414/266/5118
413/266/2551
414/266/5063
412/266/5261
123/266/2916
411/266/2267
(05) 30-20
712/916/1021
413/266/2197
413/266/2533
412/916/5396
[415/668/4074]
(09)
413/266/2269
413/266/2482
413/266/2268
500/-/2575
500/-/3553
760/638/1012
650/-/13
500/-/2576
610/-/28
500/-/3154
412/935/5194
500/-/3155
711/935/1039
500/-/3551
500/-/3552
413/264/2220
(06) 35-20
[415/626/4058]
(08)
[415/192/4117]
(04) 25/10/5 55-35
413/264/2825
(04) 25/10/5 55-35
621/626/1008
621/626/1010
621/626/1026
623/626/1261
610/-/101
760/-/124
500/-/3027
624/626/1137
List 2/3 1:10 000

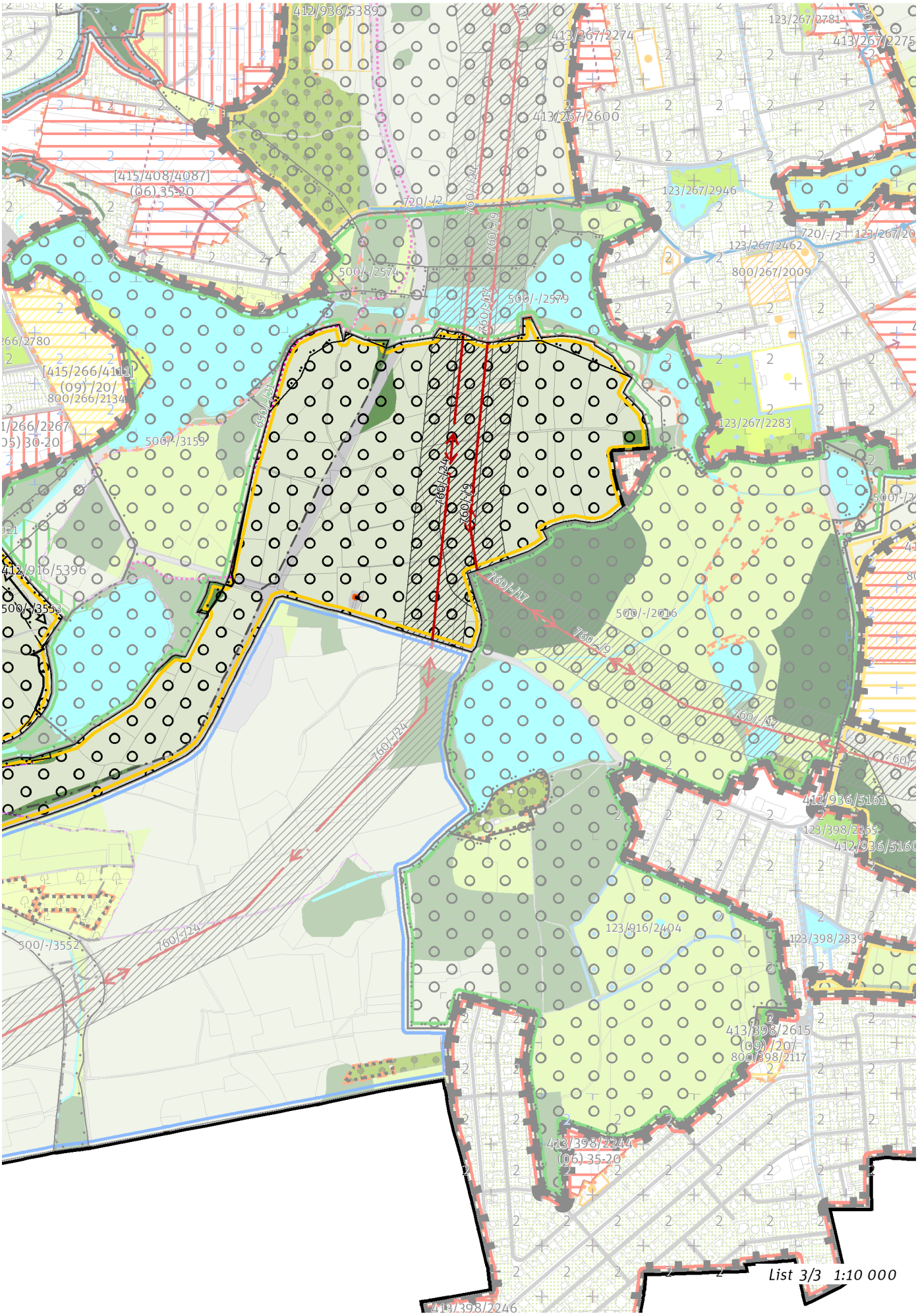
412/936/5389
413/267/2274
123/267/2781
413/267/2275
413/267/2600
[415/408/4087]
(06) 35-20
720/-/2
760/-/24
760/-/9
123/267/2946
123/267/2462
800/267/2009
500/-/2574
500/-/2579
760/-/17
[415/266/4111]
(09) /20/
800/266/2134
500/-/3159
123/267/2283
412/916/5396
500/-/3553
760/-/17
500/-/2016
760/-/9
412/936/5161
123/398/2265
412/936/5160
123/916/2404
123/398/2839
500/-/3552
413/398/2615
(09) /20/
800/398/2117
413/398/2244
(06) 35-20
413/398/2246
List 3/3 1:10 000

100 / OTEVŘENÁ KRAJINA

Lokalita je součástí krajinného rozhraní.
-> Krajinné rozhraní a krajinný park, čl. 109
-> (17) Zemědělská krajina v rovině, čl. 57

Individuální regulativy nejsou stanoveny.

200 / VYSTAVĚNÉ PROSTŘEDÍ

Individuální regulativy nejsou stanoveny.

300 / VYUŽITÍ ÚZEMÍ

-> Nezastavitelná rekreační lokalita, čl. 65
Individuální regulativy nejsou stanoveny.

400 / STABILITA A MÍRA VYUŽITÍ ÚZEMÍ

-> Typy stability lokalit, čl. 69

Nezastavitelné transformační a rozvojové plochy

Transformační plocha **412/935/5194** o rozloze 40690 m^2
Způsob využití: přírodní
Cílová charakteristika plochy: les na lesních pozemcích

500 / KRAJINNÁ INFRASTRUKTURA

Skladebné části ÚSES

500/-/2018 RBC Modřanská rokle — v přesných hranicích
500/-/2575 RBK Hrnčířské louky - Modřanská rokle — v přesných hranicích
500/-/2576 RBK Hrnčířské louky - Modřanská rokle — v prostoru k upřesnění, minimální šířka 40 m
500/-/2577 RBK Hrnčířské louky - Modřanská rokle — v prostoru k upřesnění, minimální šířka 40 m
500/-/2578 RBK Hrnčířské louky - Modřanská rokle — v přesných hranicích
500/-/2579 RBK Hrnčířské louky - Modřanská rokle — v přesných hranicích
500/-/3153 LBC Šeberák, Olšanský rybník — v přesných hranicích
500/-/3154 LBC U Vídeňské — v přesných hranicích
500/-/3155 LBC U Kunratické spojky — v přesných hranicích
500/-/3156 LBC Písnice — v přesných hranicích
500/-/3551 LBK U Kunratické spojky - Kálek — v prostoru k upřesnění, minimální šířka 15 m
500/-/3552 LBK Olšanský potok — v přesných hranicích
500/-/3553 LBK Olšanský potok — v prostoru k upřesnění, minimální šířka 20 m
-> Územní systém ekologické stability, čl. 113 - 116

600 / DOPRAVNÍ INFRASTRUKTURA

Systém pozemních komunikací

610/-/107 Východní obchvat Písnice — návrh
610/-/28 Komunikační propojení Kunratická spojka - přeložka Vídeňské — návrh
610/-/76 Přeložka ulice Vídeňské — návrh
-> Systém pozemních komunikací, čl. 118 - 120

Veřejná doprava / Metro

621/-/2 Trasa metra D - úsek Nové Dvory - Depo Písnice — návrh
621/544/1021 Stanice metra Písnice — návrh
621/626/1008 Depo metra Písnice — návrh
-> Systém veřejné dopravy, čl. 121
-> Metro, čl. 122

Veřejná doprava / Záchytná parkoviště P+R

624/544/1106 Parkoviště P + R - Písnice — návrh, minimální přípustná kapacita 1200 stání
-> Systém veřejné dopravy, čl. 121
-> Záchytná parkoviště P+R, čl. 125

Bezmotorová doprava

650/-/13 Cyklotrasa okolo Kunratic — návrh
650/-/21 Cyklotrasa podél Šeberovského rybníka — návrh
-> Bezmotorová doprava, čl. 127 - 128

700 / TECHNICKÁ INFRASTRUKTURA

Vodní toky a vodní plochy
711/935/1039 Vodní plocha revitalizace retenční nádrže Rezerva — návrh
-> Povrchové vody, čl. 132

Zásobování elektrickou energií
760/-/17 Nadzemní elektrické vedení 400 kV Transformační stanice Chodov - Transformační stanice Čechy Střed — návrh
760/-/24 Nadzemní elektrické vedení 400kV napojení elektrické stanice Chodov — návrh
760/668/1012 Transformační stanice Písnice 110/22 kV — návrh
760/-/9 Nadzemní elektrické vedení 110 kV Transformační stanice Chodov - Transformační stanice Uhříněves — návrh
-> Zásobování elektrickou energií, čl. 139

800 / VEŘEJNÁ VYBAVENOST

Individuální regulativy nejsou stanoveny.

900 / VEŘEJNÝ ZÁJEM

Veřejně prospěšné stavby dopravní infrastruktury
910-610/-/107 Východní obchvat Písnice
910-610/-/28 Komunikační propojení Kunratická spojka - přeložka Vídeňské
910-610/-/76 Přeložka ulice Vídeňské
910-621/-/2 Trasa metra D - úsek Nové Dvory - Depo Písnice
910-621/626/1008 Depo metra Písnice
910-624/544/1106 Parkoviště P + R - Písnice

Veřejně prospěšné stavby technické infrastruktury
910-711/935/1039 Vodní plocha revitalizace retenční nádrže Rezerva
910-760/-/17 Nadzemní elektrické vedení 400 kV Transformační stanice Chodov - Transformační stanice Čechy Střed
910-760/-/24 Nadzemní elektrické vedení 400kV napojení elektrické stanice Chodov
910-760/668/1012 Transformační stanice Písnice 110/22 kV
910-760/-/9 Nadzemní elektrické vedení 110 kV Transformační stanice Chodov - Transformační stanice Uhříněves

-> Veřejně prospěšné stavby, veřejně prospěšná opatření, stavby a opatření k zajišťování obrany a bezpečnost státu a plochy asanací, čl. 150 - 151
Navrhované veřejně prospěšné stavby, veřejně prospěšná opatření, stavby a opatření k zajišťování obrany a bezpečnost státu jsou vymezeny v grafické části ve výkrese Z 04.

936 / Hrnčíře – Kateřinky

SPRÁVNÍ OBVOD

Praha 11, Praha 4

MĚSTSKÁ ČÁST

Praha 11, Praha-Kunratice, Praha-Šeberov, Praha-Újezd

KATASTRÁLNÍ ÚZEMÍ

Chodov, Kunratice, Šeberov, Újezd u Průhonic

ROZLOHA

186 ha

N ZASTAVITELNOST: nezastavitelná	**(17)** TYP STRUKTURY: zemědělská krajina v rovině
/ R ZPŮSOB VYUŽITÍ: nezastavitelná rekreační	**[S]** MÍRA STABILITY: stabilizovaná

CÍLOVÝ CHARAKTER LOKALITY

Chránit a posilovat cílový charakter nezastavitelné, stabilizované, rekreační lokality Hrnčíře – Kateřinky se strukturou zemědělské krajiny v rovině. Lokalita je součástí krajiny vymezené v ZÚR s názvem Krajina Uhříněveské plošiny.

Nezastavitelná stabilizovaná rekreační lokalita Hrnčíře – Kateřinky je vymezena v plochém reliéfu na jihu území Prahy, v kontaktu s územím Středočeského kraje. Cílem vymezení je zachovat strukturu zemědělská krajina v rovině, zvýšit její hodnoty pro rekreaci a posílit jemnější krajinnou matrici doplněním víceúčelových krajinných prvků, které rozčleňují území na menší půdní bloky a jejich díly, zejména mezí, stromořadí ve formě doprovodných prvků podél cest, větrolamů či břehových porostů u vodních toků a vodních ploch, drobných lesíků a hájků, travnatých zasakovacích příkopů apod.
Z důvodu vysokého rekreačního významu je zemědělské využití vhodné přednostně směřovat do méně intenzivních forem, zejména s preferencí travnatých ploch a ovocných (krajinných) sadů.

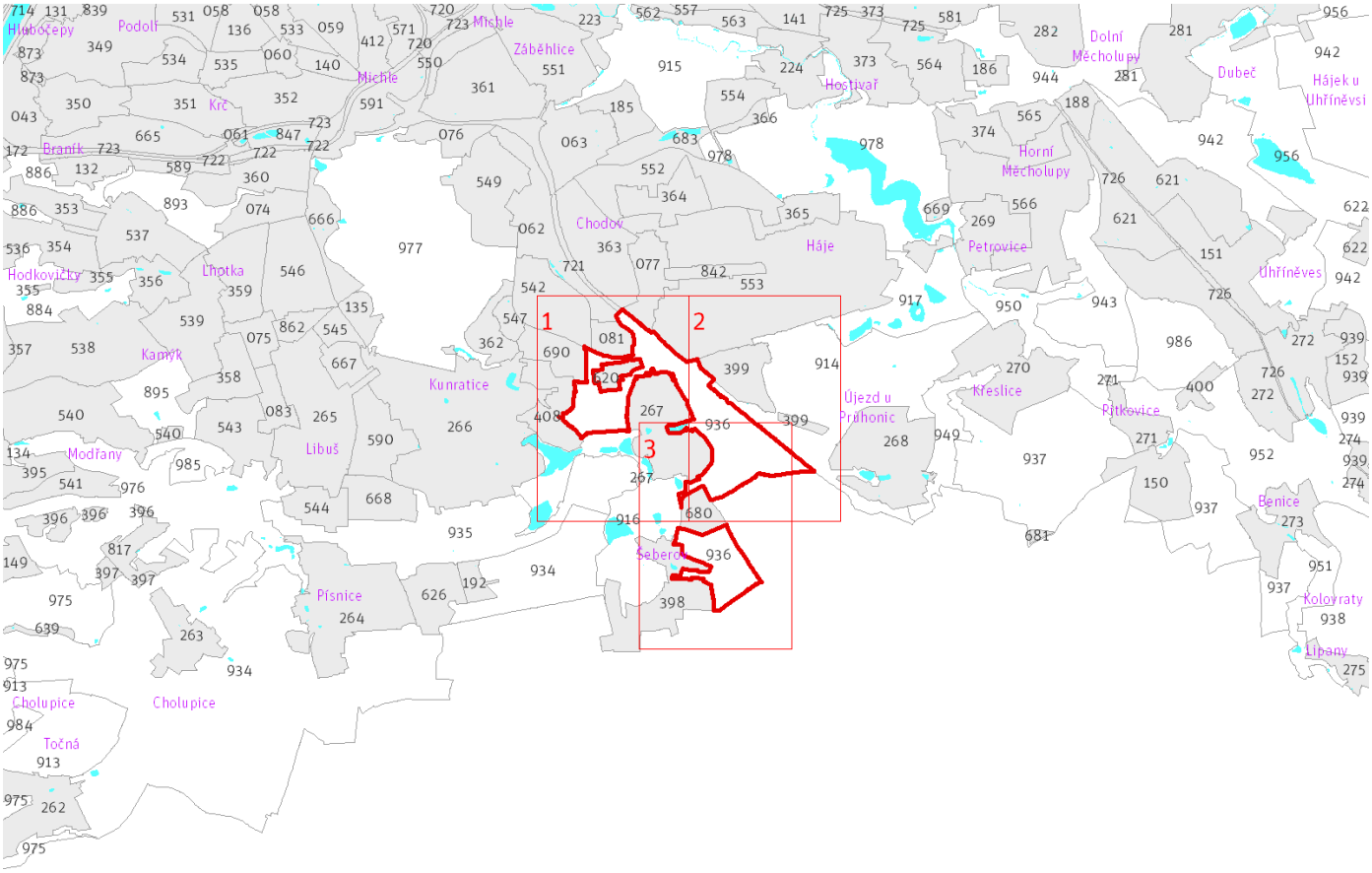

Přehled umístění lokality a klad listů 1:80 000

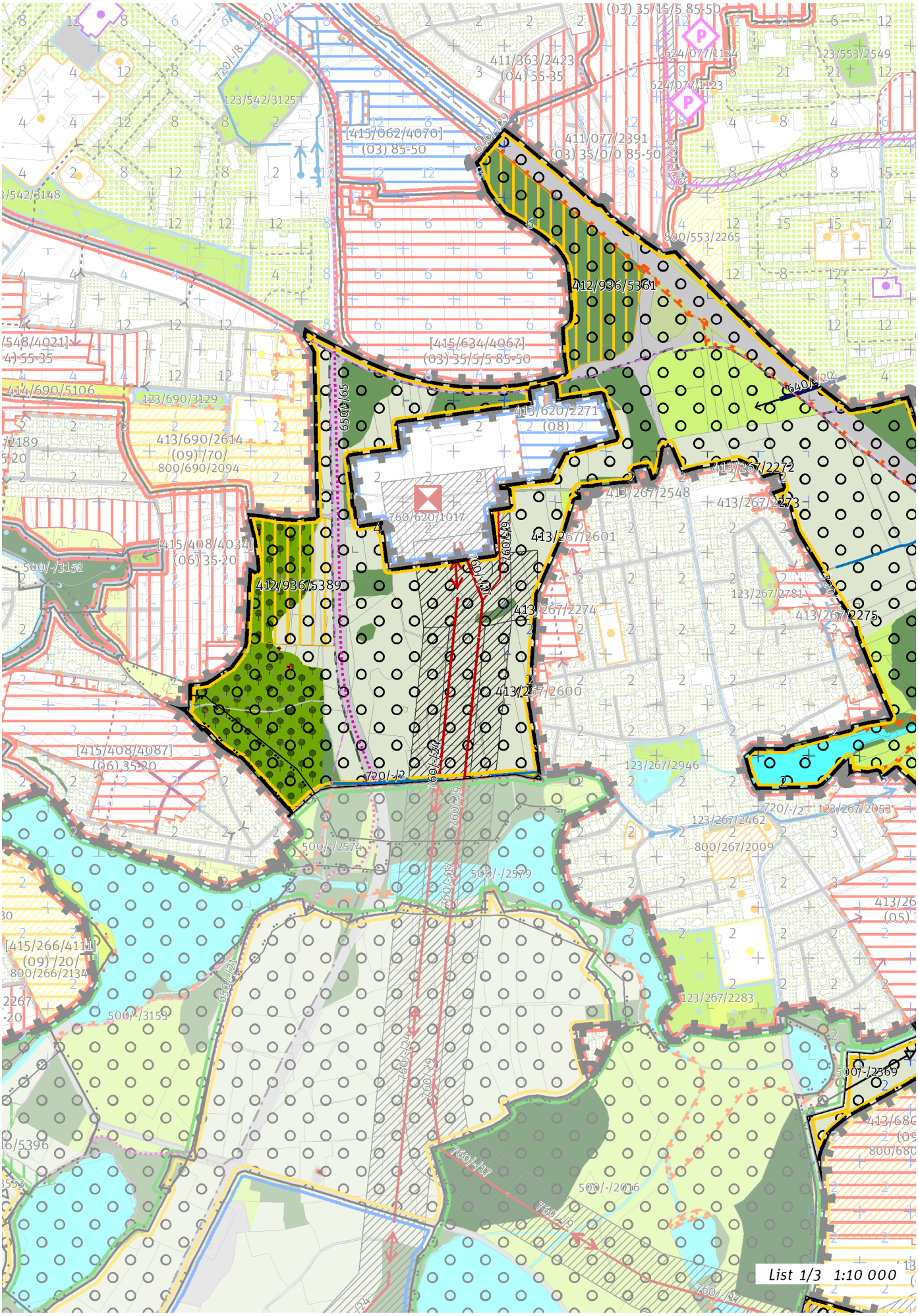
List 1/3 1:10 000

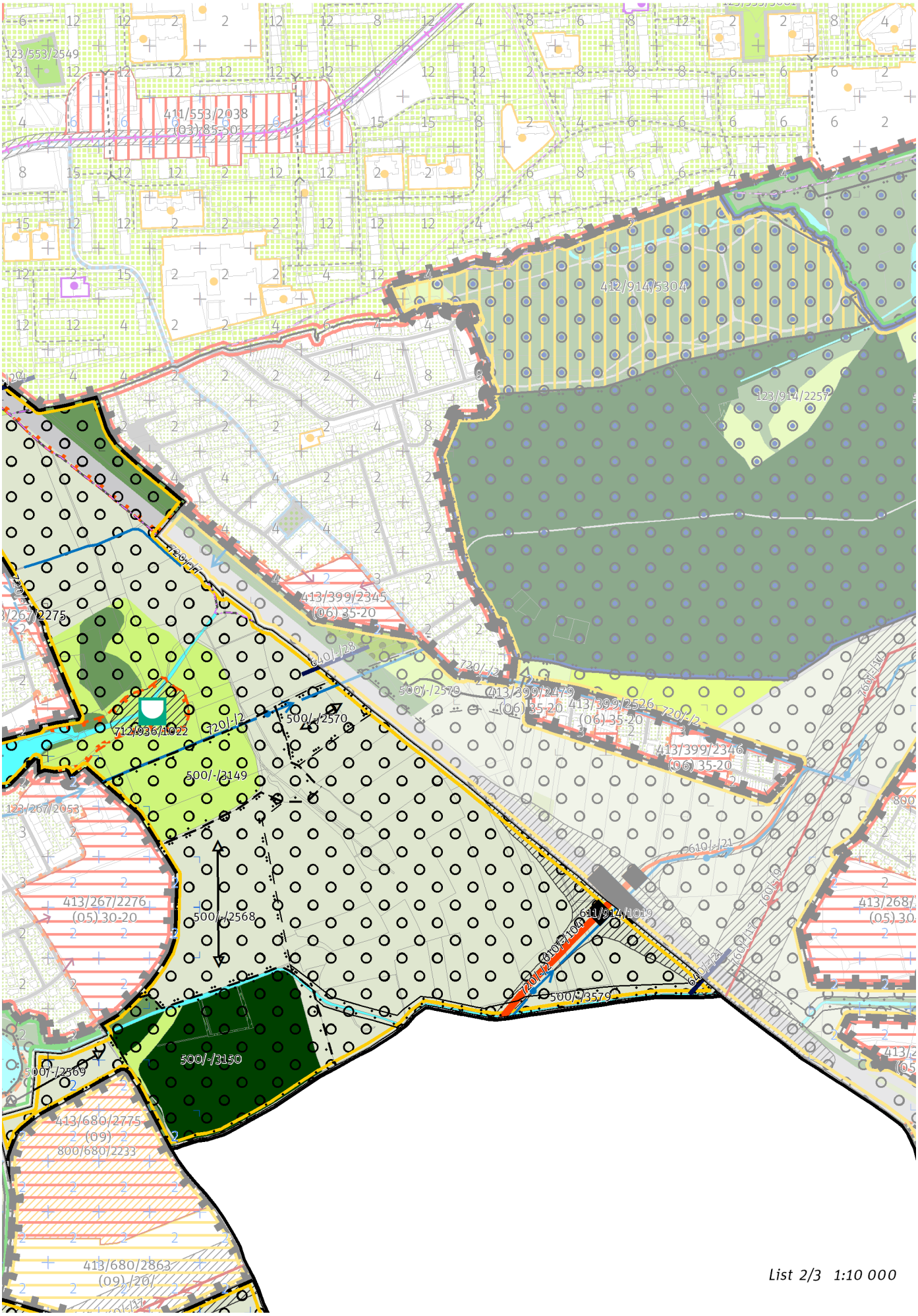

List 2/3 1:10 000

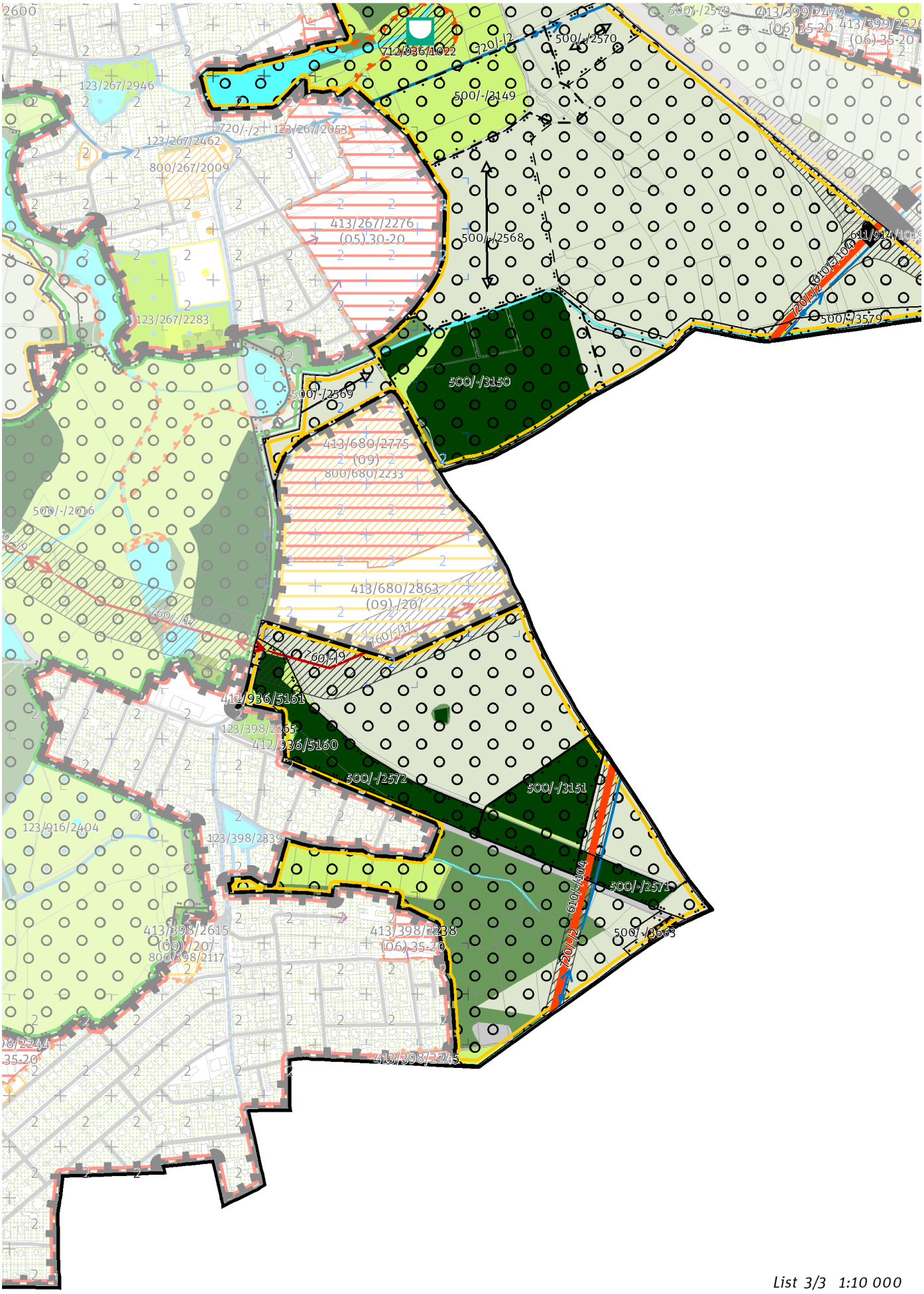

List 3/3 1:10 000

100 / OTEVŘENÁ KRAJINA

Lokalita je součástí krajinného rozhraní.
-> Krajinné rozhraní a krajinný park, čl. 109
-> (17) Zemědělská krajina v rovině, čl. 57

Individuální regulativy nejsou stanoveny.

200 / VYSTAVĚNÉ PROSTŘEDÍ

Individuální regulativy nejsou stanoveny.

300 / VYUŽITÍ ÚZEMÍ

-> Nezastavitelná rekreační lokalita, čl. 65
Individuální regulativy nejsou stanoveny.

400 / STABILITA A MÍRA VYUŽITÍ ÚZEMÍ

-> Typy stability lokalit, čl. 69

Nezastavitelné transformační a rozvojové plochy

Transformační plocha **412/936/5160** o rozloze 1490 m^2
Způsob využití: přírodní
Cílová charakteristika plochy: les na lesních pozemcích

Transformační plocha **412/936/5389** o rozloze 41682 m^2
Způsob využití: rekreační
Cílová charakteristika plochy: parkové sportoviště

Transformační plocha **412/936/5361** o rozloze 51945 m^2
Způsob využití: rekreační
Vyznačením transformační plochy je vyjádřen požadavek změny na rekreační využití bez určení konkrétní cílové plochy podrobnějšího strukturálního členění, tedy tak, aby stávající či měněné plochy podrobnějšího strukturálního členění poskytovaly příhodné podmínky pro rekreaci v míře, která je oproti současnému stavu výrazně navýšena.

Transformační plocha **412/936/5161** o rozloze 1261 m^2
Způsob využití: přírodní
Cílová charakteristika plochy: les na lesních pozemcích

500 / KRAJINNÁ INFRASTRUKTURA

Skladebné části ÚSES

500/-/2568 RBK Milíčovský les - Hrnčířské louky — v prostoru k upřesnění, minimální šířka 40 m
500/-/2569 RBK Milíčovský les - Hrnčířské louky — v prostoru k upřesnění, minimální šířka 40 m
500/-/2570 RBK Milíčovský les - Hrnčířské louky — v prostoru k upřesnění, minimální šířka 40 m
500/-/2571 RBK Hrnčířské louky - RK1195 — v přesných hranicích
500/-/2572 RBK Hrnčířské louky - RK1195 — v přesných hranicích
500/-/2574 RBK Kunratický les - Hrnčířské louky — v přesných hranicích
500/-/3149 LBC Šeberov — v prostoru k upřesnění, minimální velikost 3 ha
500/-/3150 LBC Remízek — v prostoru k upřesnění, minimální velikost 3 ha
500/-/3151 LBC U Rozkoše — v přesných hranicích
500/-/3579 LBK RK 41 - Remízek — v přesných hranicích
500/-/3663 LBK K Rozkoši — v přesných hranicích
-> Územní systém ekologické stability, čl. 113 - 116

600 / DOPRAVNÍ INFRASTRUKTURA

Systém pozemních komunikací

610/-/104 Vestecká spojka — návrh
611/914/1019 Mimoúrovňová křižovatka Újezd u Průhonic, součást Vestecké spojky — návrh
-> Systém pozemních komunikací, čl. 118 - 120

Bezmotorová doprava

640/-/20 Lávka přes dálnici u Jižního města — návrh
640/-/21 Lávka přes dálnici D1 — návrh

640/-/28 Lávka přes dálnici u Jižního města — návrh
640/-/29 Lávka přes dálnici u Jižního města — návrh
650/-/65 Cyklotrasa z Kunratic na Chodov — návrh
-> Bezmotorová doprava, čl. 127 - 128

700 / TECHNICKÁ INFRASTRUKTURA

Protipovodňová ochrana
712/936/1022 Poldr (suchá nádrž) Šeberov — návrh
-> Protipovodňová ochrana a opatření, čl. 133

Zásobování vodou
720/-/2 Přiváděcí vodovodní řad Jesenice II - jihovýchodní část Prahy — návrh
720/-/7 Rozváděcí vodovodní řad Újezd u Průhonic - Kateřinky - Šeberov — návrh
-> Zásobování vodou, čl. 135

Zásobování elektrickou energií
760/-/17 Nadzemní elektrické vedení 400 kV Transformační stanice Chodov - Transformační stanice Čechy Střed — návrh
760/-/24 Nadzemní elektrické vedení 400kV napojení elektrické stanice Chodov — návrh
760/-/9 Nadzemní elektrické vedení 110 kV Transformační stanice Chodov - Transformační stanice Uhříněves — návrh
-> Zásobování elektrickou energií, čl. 139

800 / VEŘEJNÁ VYBAVENOST

Individuální regulativy nejsou stanoveny.

900 / VEŘEJNÝ ZÁJEM

Veřejně prospěšné stavby dopravní infrastruktury
910-610/-/104 Vestecká spojka
910-640/-/21 Lávka přes dálnici D1
910-640/-/28 Lávka přes dálnici u Jižního města
910-640/-/29 Lávka přes dálnici u Jižního města

Veřejně prospěšné stavby technické infrastruktury
910-712/936/1022 Poldr (suchá nádrž) Šeberov
910-720/-/2 Přiváděcí vodovodní řad Jesenice II - jihovýchodní část Prahy
910-720/-/7 Rozváděcí vodovodní řad Újezd u Průhonic - Kateřinky - Šeberov
910-760/-/17 Nadzemní elektrické vedení 400 kV Transformační stanice Chodov - Transformační stanice Čechy Střed
910-760/-/24 Nadzemní elektrické vedení 400kV napojení elektrické stanice Chodov
910-760/-/9 Nadzemní elektrické vedení 110 kV Transformační stanice Chodov - Transformační stanice Uhříněves

-> Veřejně prospěšné stavby, veřejně prospěšná opatření, stavby a opatření k zajišťování obrany a bezpečnost státu a plochy asanací, čl. 150 - 151
Navrhované veřejně prospěšné stavby, veřejně prospěšná opatření, stavby a opatření k zajišťování obrany a bezpečnost státu jsou vymezeny v grafické části ve výkrese Z 04.

937 / Křeslice – Benice

SPRÁVNÍ OBVOD
Praha 11, Praha 22

MĚSTSKÁ ČÁST
Praha 22, Praha-Benice, Praha-Křeslice

KATASTRÁLNÍ ÚZEMÍ
Benice, Křeslice, Pitkovice

ROZLOHA
289 ha

N ZASTAVITELNOST: nezastavitelná	**(17)** TYP STRUKTURY: zemědělská krajina v rovině
/ P ZPŮSOB VYUŽITÍ: nezastavitelná produkční	**[S]** MÍRA STABILITY: stabilizovaná

CÍLOVÝ CHARAKTER LOKALITY

Chránit a posilovat cílový charakter nezastavitelné, stabilizované, produkční lokality Křeslice – Benice se strukturou zemědělské krajiny v rovině. Lokalita je součástí krajiny vymezené v ZÚR s názvem Krajina Uhříněveské plošiny.

Nezastavitelná stabilizovaná produkční lokalita Křeslice – Benice je vymezena v plochém reliéfu na jihovýchodě území Prahy, v kontaktu s územím Středočeského kraje. Cílem vymezení je zachovat strukturu zemědělská krajina v rovině a posílit jemnější krajinnou matrici doplněním víceúčelových krajinných prvků, které rozčleňují území na menší půdní bloky a jejich díly, zejména mezí, stromořadí ve formě doprovodných prvků podél cest, větrolamů či břehových porostů u vodních toků a vodních ploch, drobných lesíků a hájků, travnatých zasakovacích příkopů apod.

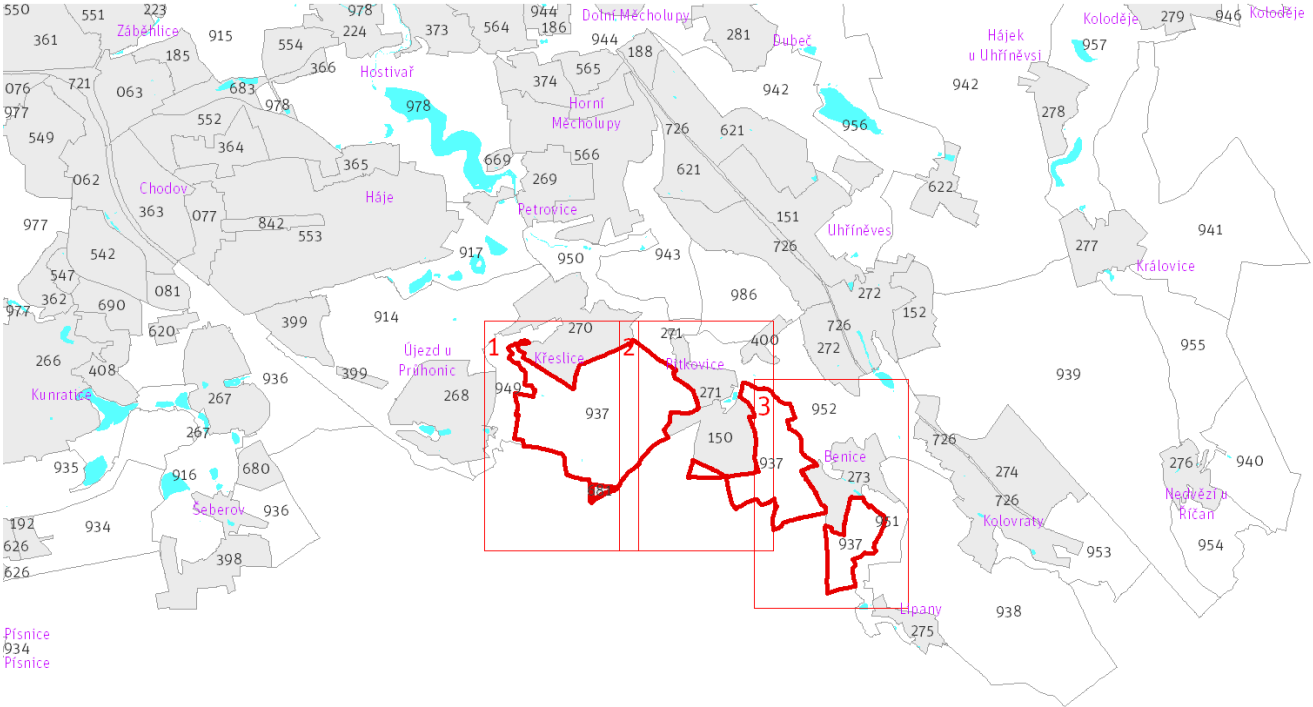

Přehled umístění lokality a klad listů 1:80 000

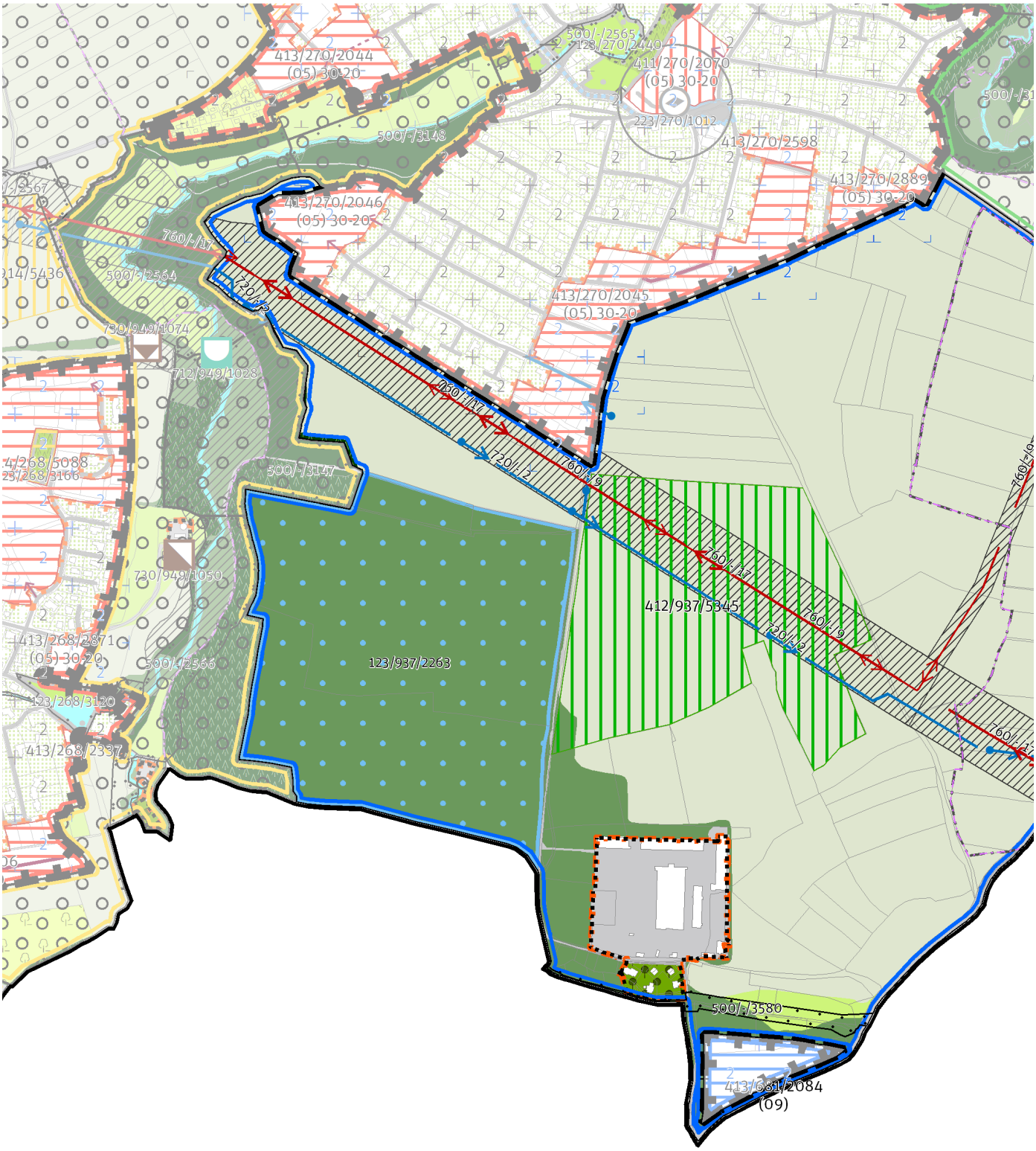

List 1/3 1:10 000

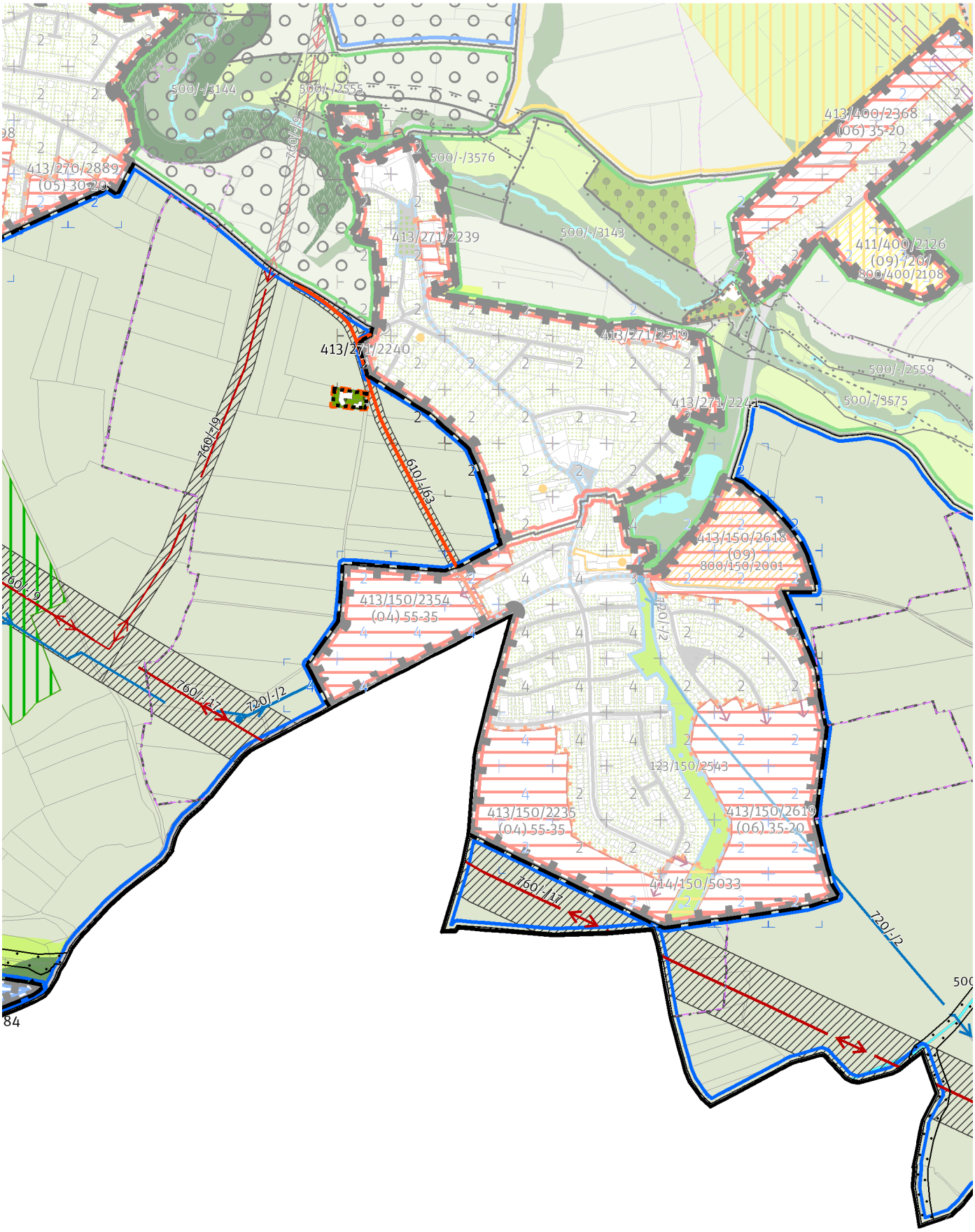

List 2/3 1:10 000

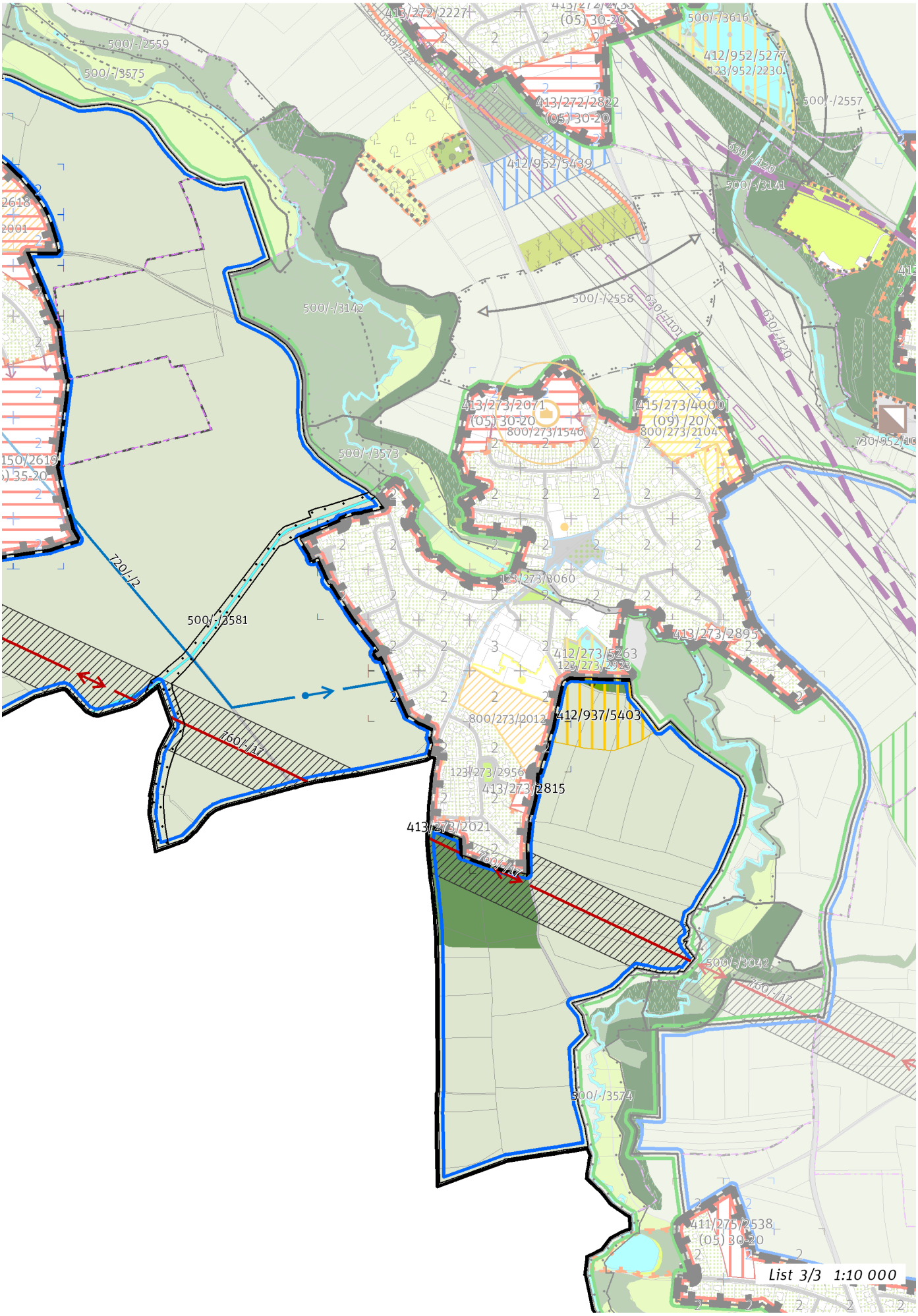
413/272/2227
(05) 30-20
500/-/3616
500/-/2559
500/-/3575
412/952/5277
123/952/2230
413/272/2822
(05) 30-20
500/-/2557
412/952/5439
630/-/120
500/-/3141
500/-/3142
500/-/2558
630/-/101
630/-/120
413/273/2071
(05) 30-20
800/273/1546
[415/273/4000]
(09) /20/
800/273/2104
500/-/3573
720/-/2
123/273/3060
500/-/3581
413/273/2895
412/273/5263
123/273/2923
412/937/5403
800/273/2012
760/-/17
123/273/2956
413/273/2815
413/273/2021
760/-/17
500/-/3042
760/-/17
500/-/3574
411/275/2538
(05) 30-20
List 3/3 1:10 000

100 / OTEVŘENÁ KRAJINA

-> (17) Zemědělská krajina v rovině, čl. 57

Krajinné parky

123/937/2263 Dendrologická zahrada Průhonice - lokalitní park

-> Krajinné rozhraní a krajinný park, čl. 109

200 / VYSTAVĚNÉ PROSTŘEDÍ

Individuální regulativy nejsou stanoveny.

300 / VYUŽITÍ ÚZEMÍ

-> Nezastavitelná produkční lokalita, čl. 67

Individuální regulativy nejsou stanoveny.

400 / STABILITA A MÍRA VYUŽITÍ ÚZEMÍ

-> Typy stability lokalit, čl. 69

Nezastavitelné transformační a rozvojové plochy

Transformační plocha **412/937/5403** o rozloze 23597 m^2
Způsob využití: rekreační
Cílová charakteristika plochy: parkové sportoviště

Transformační plocha **412/937/5345** o rozloze 198632 m^2
Způsob využití: přírodní
Vyznačením transformační plochy je vyjádřen požadavek změny na plochu podrobnějšího strukturálního členění les na lesních pozemcích v kombinaci s jinou plochou přírodě blízkou, případně též s loukou a pastvinou či ovocným sadem a zahradou.

500 / KRAJINNÁ INFRASTRUKTURA

Skladebné části ÚSES

500/-/3580 LBK RK 41 - Čestlice — v přesných hranicích
500/-/3581 LBK Potok k Čestlicím — v přesných hranicích
-> Územní systém ekologické stability, čl. 113 - 116

600 / DOPRAVNÍ INFRASTRUKTURA

Systém pozemních komunikací

610/-/63 Obchvat Pitkovic — návrh
-> Systém pozemních komunikací, čl. 118 - 120

700 / TECHNICKÁ INFRASTRUKTURA

Zásobování vodou

720/-/2 Přiváděcí vodovodní řad Jesenice II - jihovýchodní část Prahy — návrh
-> Zásobování vodou, čl. 135

Zásobování elektrickou energií

760/-/17 Nadzemní elektrické vedení 400 kV Transformační stanice Chodov - Transformační stanice Čechy Střed — návrh
760/-/9 Nadzemní elektrické vedení 110 kV Transformační stanice Chodov - Transformační stanice Uhříněves — návrh
-> Zásobování elektrickou energií, čl. 139

800 / VEŘEJNÁ VYBAVENOST

Individuální regulativy nejsou stanoveny.

900 / VEŘEJNÝ ZÁJEM

Veřejně prospěšné stavby dopravní infrastruktury
910-610/-/63 Obchvat Pitkovic

Veřejně prospěšné stavby technické infrastruktury
910-720/-/2 Přiváděcí vodovodní řad Jesenice II - jihovýchodní část Prahy
910-760/-/17 Nadzemní elektrické vedení 400 kV Transformační stanice Chodov - Transformační stanice Čechy Střed
910-760/-/9 Nadzemní elektrické vedení 110 kV Transformační stanice Chodov - Transformační stanice Uhříněves

-> Veřejně prospěšné stavby, veřejně prospěšná opatření, stavby a opatření k zajišťování obrany a bezpečnost státu a plochy asanací, čl. 150 - 151
Navrhované veřejně prospěšné stavby, veřejně prospěšná opatření, stavby a opatření k zajišťování obrany a bezpečnost státu jsou vymezeny v grafické části ve výkrese Z 04.

938 / Benice – Kolovraty

SPRÁVNÍ OBVOD
Praha 22

MĚSTSKÁ ČÁST
Praha-Benice, Praha-Kolovraty

KATASTRÁLNÍ ÚZEMÍ
Benice, Kolovraty, Lipany

ROZLOHA
287 ha

N ZASTAVITELNOST: nezastavitelná	**(17)** TYP STRUKTURY: zemědělská krajina v rovině
/ P ZPŮSOB VYUŽITÍ: nezastavitelná produkční	**[S]** MÍRA STABILITY: stabilizovaná

CÍLOVÝ CHARAKTER LOKALITY

Chránit a posilovat cílový charakter nezastavitelné, stabilizované, produkční lokality Benice – Kolovraty se strukturou zemědělské krajiny v rovině. Lokalita je součástí krajiny vymezené v ZÚR s názvem Krajina Uhříněveské plošiny.

Nezastavitelná stabilizovaná produkční lokalita Benice – Kolovraty je vymezena v plochém reliéfu na jihovýchodě území Prahy, v kontaktu s územím Středočeského kraje. Cílem vymezení je zachovat strukturu zemědělská krajina v rovině a posílit jemnější krajinnou matrici doplněním víceúčelových krajinných prvků, které rozčleňují území na menší půdní bloky a jejich díly, zejména mezí, stromořadí ve formě doprovodných prvků podél cest, větrolamů či břehových porostů u vodních toků a vodních ploch, drobných lesíků a hájků, travnatých zasakovacích příkopů apod.

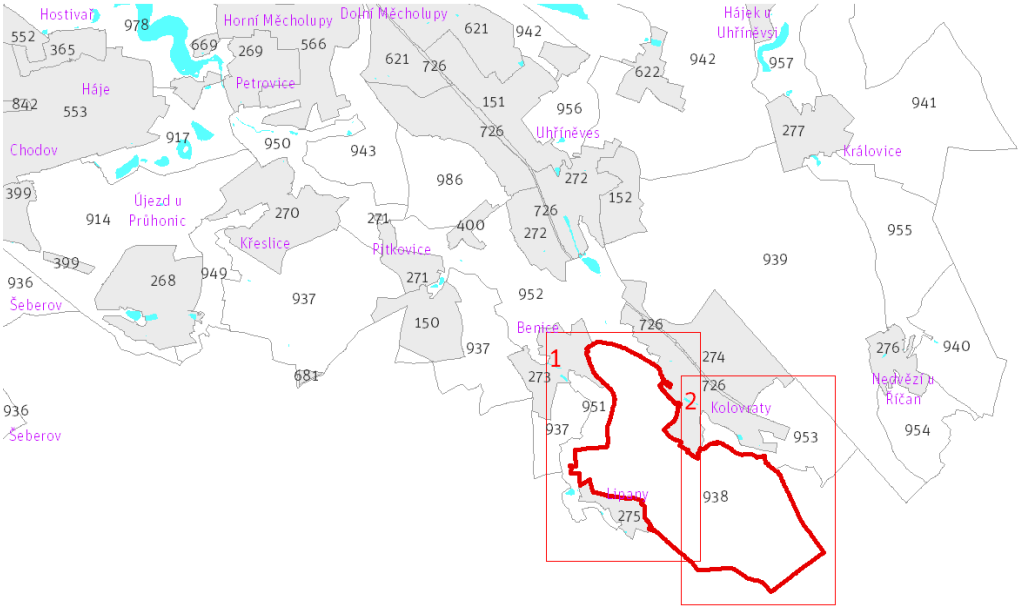

Přehled umístění lokality a klad listů *1:80 000*

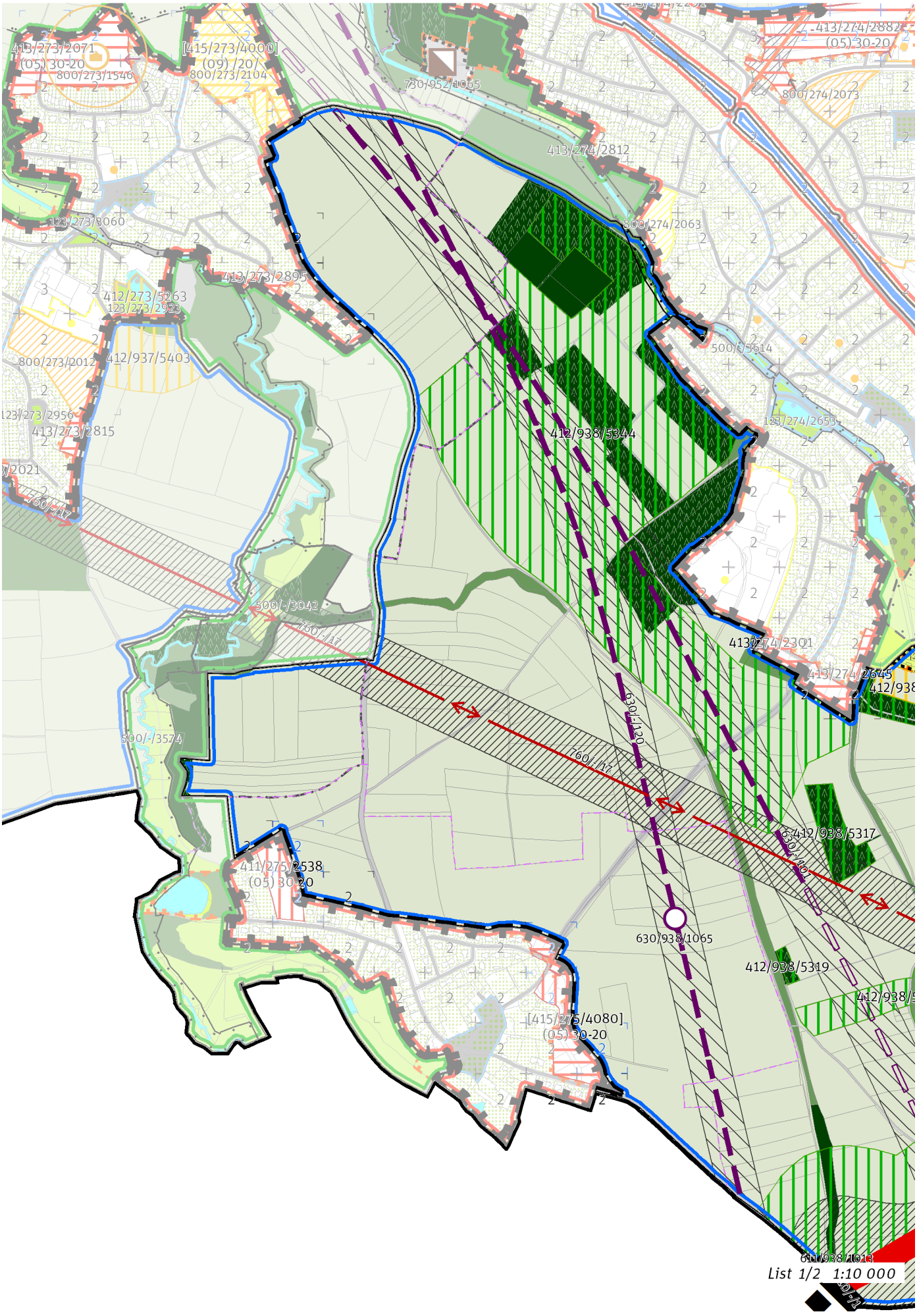
413/273/2071
(05) 30-20
800/273/1546
[415/273/4000]
(09) /20/
800/273/2104
730/952/1065
413/274/2882
(05) 30-20
800/274/2073
413/274/2812
123/273/3060
800/274/2063
413/273/2895
412/273/5263
123/273/2923
800/273/2012
412/937/5403
500/-/3614
123/274/2653
123/273/2956
413/273/2815
412/938/5344
760/-/17
500/-/3042
760/-/17
413/274/2301
413/274/2645
412/938
630/-/120
500/-/3574
760/-/17
412/938/5317
630/-/40
411/275/2538
(05) 30-20
630/938/1065
412/938/5319
412/938/5
[415/275/4080]
(05) 30-20
611/938/1013
List 1/2 1:10 000

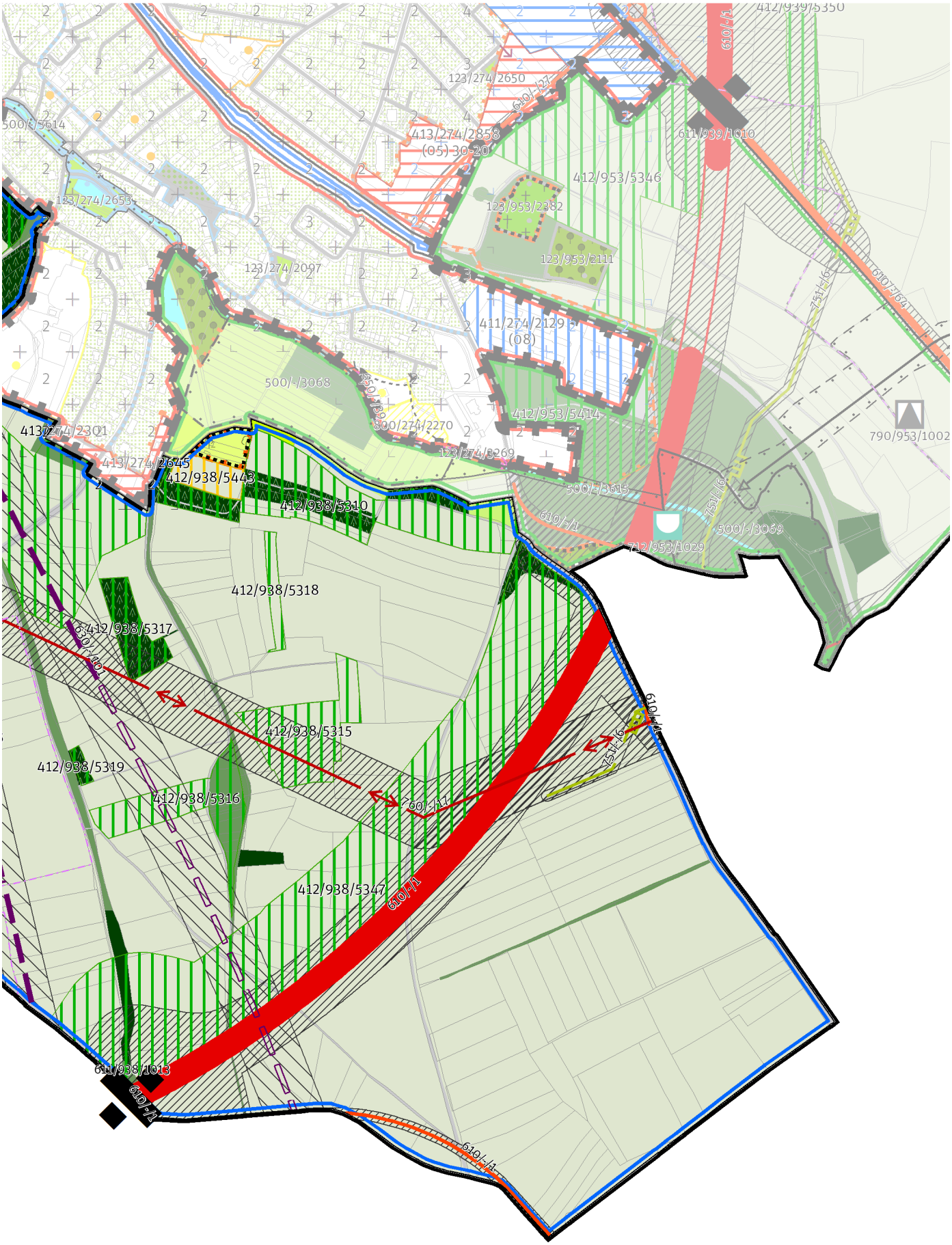

List 2/2 1:10 000

100 / OTEVŘENÁ KRAJINA

-> (17) Zemědělská krajina v rovině, čl. 57

Individuální regulativy nejsou stanoveny.

200 / VYSTAVĚNÉ PROSTŘEDÍ

Individuální regulativy nejsou stanoveny.

300 / VYUŽITÍ ÚZEMÍ

-> Nezastavitelná produkční lokalita, čl. 67

Individuální regulativy nejsou stanoveny.

400 / STABILITA A MÍRA VYUŽITÍ ÚZEMÍ

-> Typy stability lokalit, čl. 69

Nezastavitelné transformační a rozvojové plochy

Transformační plocha **412/938/5310** o rozloze 62487 m²
Způsob využití: přírodní
Cílová charakteristika plochy: les na lesních pozemcích

Transformační plocha **412/938/5315** o rozloze 28336 m²
Způsob využití: přírodní
Cílová charakteristika plochy: les na lesních pozemcích

Transformační plocha **412/938/5316** o rozloze 25272 m²
Způsob využití: přírodní
Cílová charakteristika plochy: les na lesních pozemcích

Transformační plocha **412/938/5317** o rozloze 12259 m²
Způsob využití: přírodní
Cílová charakteristika plochy: les na lesních pozemcích

Transformační plocha **412/938/5443** o rozloze 8034 m²
Způsob využití: rekreační
Cílová charakteristika plochy: zahrádková osada

Transformační plocha **412/938/5319** o rozloze 1716 m²
Způsob využití: přírodní
Cílová charakteristika plochy: les na lesních pozemcích

Transformační plocha **412/938/5344** o rozloze 374881 m²
Způsob využití: přírodní
Vyznačením transformační plochy je vyjádřen požadavek změny na plochu podrobnějšího strukturálního členění les na lesních pozemcích v kombinaci s jinou plochou přírodě blízkou, případně též s loukou a pastvinou.

Transformační plocha **412/938/5347** o rozloze 243560 m²
Způsob využití: přírodní
Vyznačením transformační plochy je vyjádřen požadavek změny na plochu podrobnějšího strukturálního členění les na lesních pozemcích v kombinaci s jinou plochou přírodě blízkou, případně též s loukou a pastvinou.

Transformační plocha **412/938/5318** o rozloze 5090 m²
Způsob využití: přírodní
Cílová charakteristika plochy: les na lesních pozemcích

500 / KRAJINNÁ INFRASTRUKTURA

Skladebné části ÚSES

500/-/3614 LBK Říčanský potok III. – v přesných hranicích
-> Územní systém ekologické stability, čl. 113 - 116

600 / DOPRAVNÍ INFRASTRUKTURA

Systém pozemních komunikací
610/-/1 Pražský okruh, stavba č. 511 (Běchovice - Dálnice D1) — návrh
611/938/1013 Mimoúrovňová křižovatka Lipany, součást Pražského okruhu — návrh
-> Systém pozemních komunikací, čl. 118 - 120

Železniční doprava
630/-/101 Jižní vstup Rychlého spojení — územní rezerva
630/-/120 Jižní vstup Rychlého spojení (regionální varianta) — územní rezerva
630/938/1065 Železniční stanice/zastávka Praha-Lipany — územní rezerva
-> Železniční doprava, čl. 126

700 / TECHNICKÁ INFRASTRUKTURA

Zásobování plynem a ropovody
751/-/6 Vysokotlaký plynovod s tlakem nad 40 barů Kolovraty (Pražský okruh), přeložka — návrh
-> Zásobování plynem a ropovody, čl. 138

Zásobování elektrickou energií
760/-/17 Nadzemní elektrické vedení 400 kV Transformační stanice Chodov - Transformační stanice Čechy Střed — návrh
-> Zásobování elektrickou energií, čl. 139

800 / VEŘEJNÁ VYBAVENOST

Individuální regulativy nejsou stanoveny.

900 / VEŘEJNÝ ZÁJEM

Veřejně prospěšné stavby dopravní infrastruktury
910-610/-/1 Pražský okruh, stavba č. 511 (Běchovice - Dálnice D1)

Veřejně prospěšné stavby technické infrastruktury
910-751/-/6 Vysokotlaký plynovod s tlakem nad 40 barů Kolovraty (Pražský okruh), přeložka
910-760/-/17 Nadzemní elektrické vedení 400 kV Transformační stanice Chodov - Transformační stanice Čechy Střed

-> Veřejně prospěšné stavby, veřejně prospěšná opatření, stavby a opatření k zajišťování obrany a bezpečnost státu a plochy asanací, čl. 150 - 151
Navrhované veřejně prospěšné stavby, veřejně prospěšná opatření, stavby a opatření k zajišťování obrany a bezpečnost státu jsou vymezeny v grafické části ve výkrese Z 04.

939 / Uhříněves – Nedvězí

SPRÁVNÍ OBVOD

Praha 22

MĚSTSKÁ ČÁST

Praha 22, Praha-Kolovraty, Praha-Královice, Praha-Nedvězí

KATASTRÁLNÍ ÚZEMÍ

Kolovraty, Královice, Nedvězí u Říčan, Uhříněves

ROZLOHA

502 ha

N ZASTAVITELNOST: nezastavitelná	**(17)** TYP STRUKTURY: zemědělská krajina v rovině
/ P ZPŮSOB VYUŽITÍ: nezastavitelná produkční	**[S]** MÍRA STABILITY: stabilizovaná

CÍLOVÝ CHARAKTER LOKALITY

Chránit a posilovat cílový charakter nezastavitelné, stabilizované, produkční lokality Uhříněves – Nedvězí se strukturou zemědělské krajiny v rovině. Lokalita je součástí krajiny vymezené v ZÚR s názvem Krajina Uhříněveské plošiny.

Nezastavitelná stabilizovaná produkční lokalita Uhříněves – Nedvězí je vymezena v plochém reliéfu na jihovýchodě území Prahy, v kontaktu s územím Středočeského kraje. Cílem vymezení je zachovat strukturu zemědělská krajina v rovině a posílit jemnější krajinnou matici doplněním víceúčelových krajinných prvků, které rozčleňují území na menší půdní bloky a jejich díly, zejména mezí, stromořadí ve formě doprovodných prvků podél cest, větrolamů či břehových porostů u vodních toků a vodních ploch, drobných lesíků a hájků, travnatých zasakovacích příkopů apod.

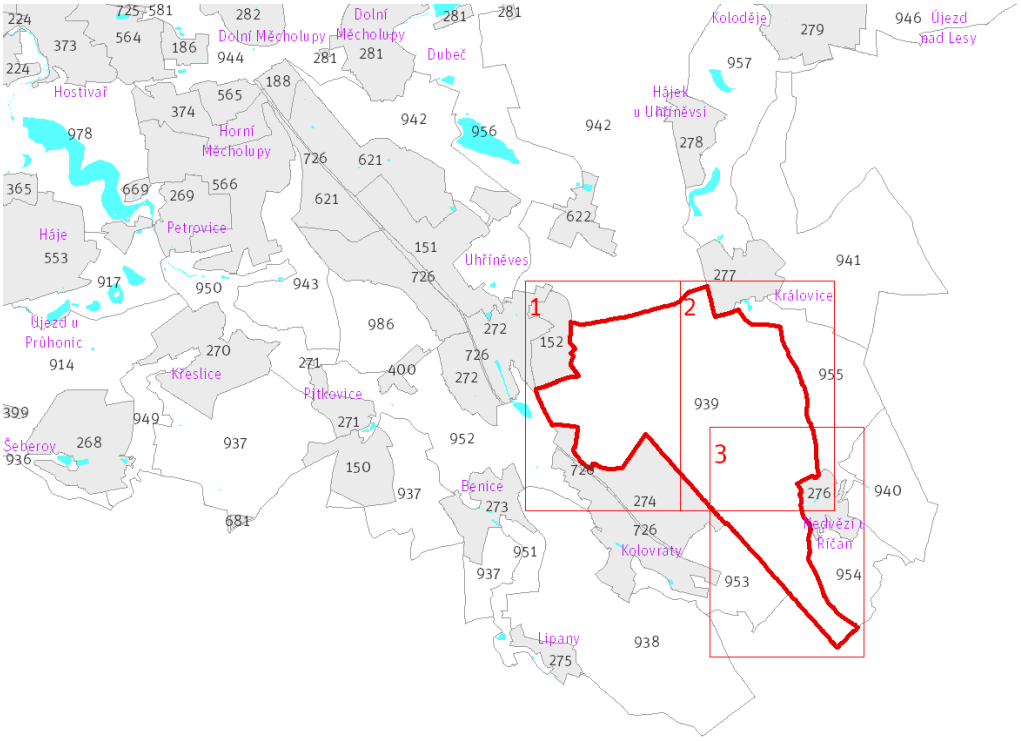

Přehled umístění lokality a klad listů 1:80 000

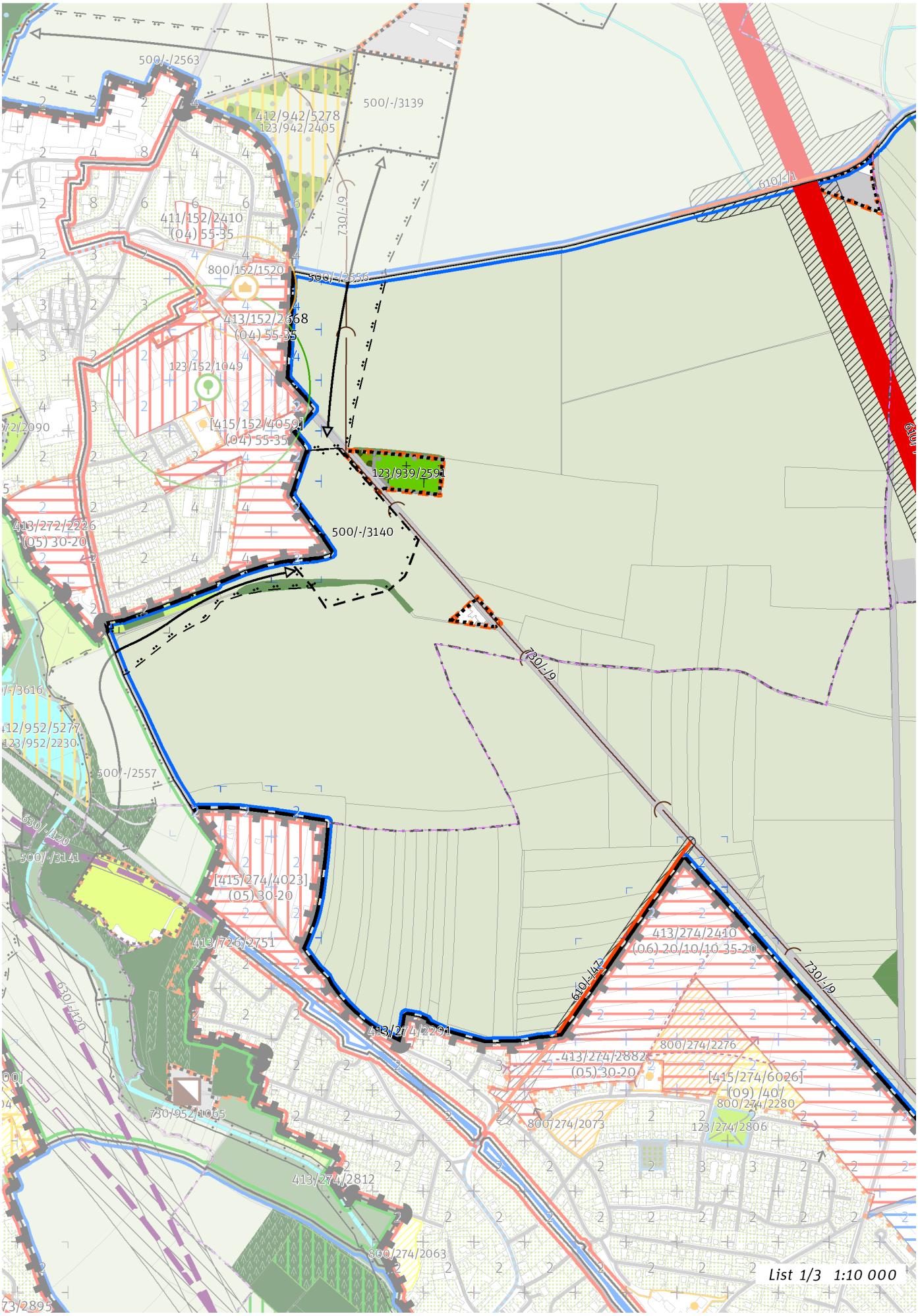
500/-/2563
500/-/3139
412/942/5278
123/942/2405
730/-/9
610/-/1
411/152/2410
(04) 55-35
800/152/1520
500/-/2556
413/152/2668
(04) 55-35
123/152/1049
[415/152/4059]
(04) 55-35
123/939/2591
500/-/3140
413/272/2226
(05) 30-20
730/-/9
/-/3616
412/952/5277
123/952/2230
500/-/2557
630/-/120
500/-/3141
[415/274/4023]
(05) 30-20
413/726/2751
413/274/2410
(06) 20/10/10 35-20
610/-/42
730/-/9
413/274/2291
800/274/2276
413/274/2882
(05) 30-20
[415/274/6026]
(09) /40/
800/274/2280
800/274/2073
123/274/2806
730/952/3065
413/274/2812
800/274/2063
List 1/3 1:10 000

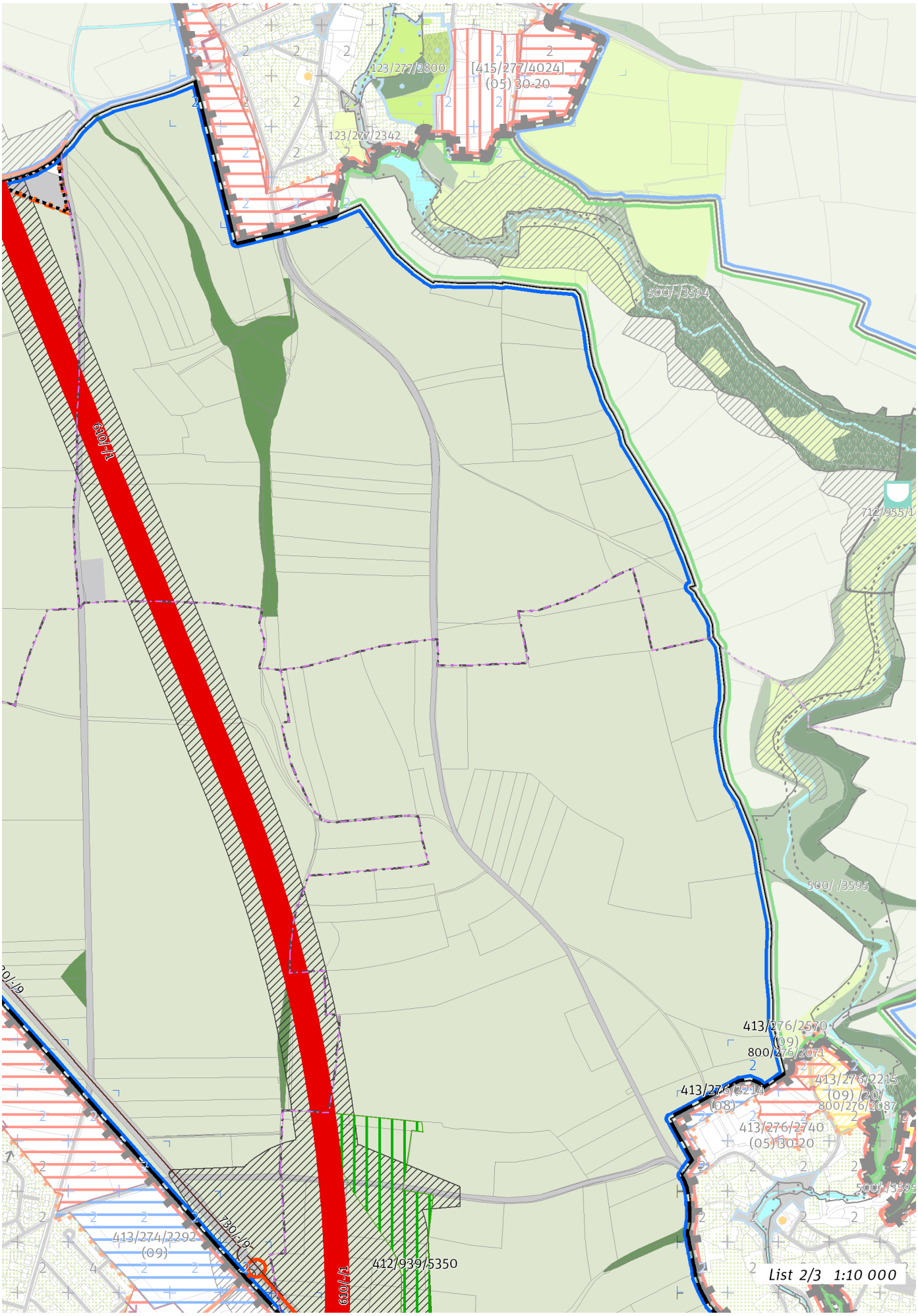
123/277/2800
[415/277/4024]
(05) 30-20
123/277/2342
500/-/3594
712/955/1
610/-/1
500/-/3595
413/276/2570
(09)
800/276/2071
413/276/2214
(08)
413/276/2215
(09) /20/
800/276/2087
413/276/2740
(05) 30-20
730/-/9
413/274/2292
(09)
412/939/5350
List 2/3 1:10 000

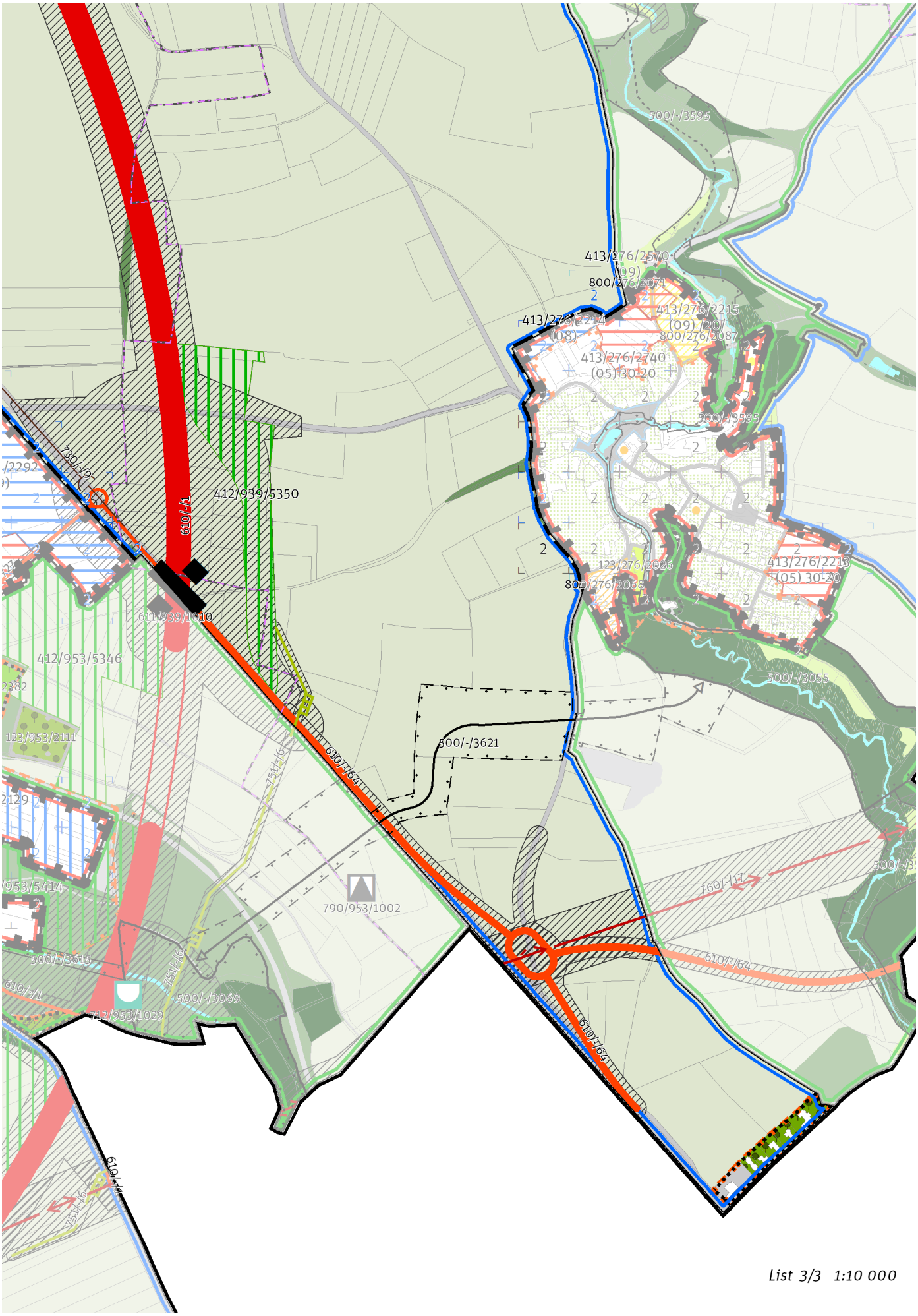

List 3/3 1:10 000

100 / OTEVŘENÁ KRAJINA

-> (17) Zemědělská krajina v rovině, čl. 57

Krajinné parky

123/939/2591 Hřbitov v Uhříněvsi - místní park

-> Krajinné rozhraní a krajinný park, čl. 109

200 / VYSTAVĚNÉ PROSTŘEDÍ

Individuální regulativy nejsou stanoveny.

300 / VYUŽITÍ ÚZEMÍ

-> Nezastavitelná produkční lokalita, čl. 67

Individuální regulativy nejsou stanoveny.

400 / STABILITA A MÍRA VYUŽITÍ ÚZEMÍ

-> Typy stability lokalit, čl. 69

Nezastavitelné transformační a rozvojové plochy

Transformační plocha **412/939/5350** o rozloze 57826 m^2
Způsob využití: přírodní
Cílová charakteristika plochy: les na lesních pozemcích

500 / KRAJINNÁ INFRASTRUKTURA

Skladebné části ÚSES

500/-/2556 RBK Uhříněveská obora - Milíčovský les — v prostoru k upřesnění, minimální šířka 40 m
500/-/2557 RBK Uhříněveská obora - Milíčovský les — v prostoru k upřesnění, minimální šířka 40 m
500/-/3140 LBC Za pivovarem — v prostoru k upřesnění, minimální velikost 3 ha
500/-/3621 LBK Mýto - U Říčan — v prostoru k upřesnění, minimální šířka 15 m
-> Územní systém ekologické stability, čl. 113 - 116

600 / DOPRAVNÍ INFRASTRUKTURA

Systém pozemních komunikací

610/-/1 Pražský okruh, stavba č. 511 (Běchovice - Dálnice D1) — návrh
610/-/27 Komunikační propojení K Říčanům - Přátelství na východním okraji Kolovrat — návrh
610/-/47 Komunikační propojení Za Podjezdem - Černokostelecká na západním okraji Kolovrat — návrh
610/-/64 Přeložka silnice II/101 — návrh
611/939/1010 Mimoúrovňová křižovatka Kolovraty, součást Pražského okruhu — návrh
-> Systém pozemních komunikací, čl. 118 - 120

700 / TECHNICKÁ INFRASTRUKTURA

Odkanalizování území

730/-/9 Sběrač G, kanalizace splašková gravitační, prodloužení — návrh
-> Odkanalizování území, čl. 136

Zásobování plynem a ropovody

751/-/6 Vysokotlaký plynovod s tlakem nad 40 barů Kolovraty (Pražský okruh), přeložka — návrh
-> Zásobování plynem a ropovody, čl. 138

Zásobování elektrickou energií

760/-/17 Nadzemní elektrické vedení 400 kV Transformační stanice Chodov - Transformační stanice Čechy Střed — návrh
-> Zásobování elektrickou energií, čl. 139

800 / VEŘEJNÁ VYBAVENOST

Individuální regulativy nejsou stanoveny.

900 / VEŘEJNÝ ZÁJEM

Veřejně prospěšné stavby dopravní infrastruktury

910-610/-/1 Pražský okruh, stavba č. 511 (Běchovice - Dálnice D1)
910-610/-/27 Komunikační propojení K Říčanům - Přátelství na východním okraji Kolovrat
910-610/-/47 Komunikační propojení Za Podjezdem - Černokostelecká na západním okraji Kolovrat
910-610/-/64 Přeložka silnice II/101

Veřejně prospěšné stavby technické infrastruktury

910-730/-/9 Sběrač G, kanalizace splašková gravitační, prodloužení
910-751/-/6 Vysokotlaký plynovod s tlakem nad 40 barů Kolovraty (Pražský okruh), přeložka
910-760/-/17 Nadzemní elektrické vedení 400 kV Transformační stanice Chodov - Transformační stanice Čechy Střed

-> Veřejně prospěšné stavby, veřejně prospěšná opatření, stavby a opatření k zajišťování obrany a bezpečnost státu a plochy asanací, čl. 150 - 151

Navrhované veřejně prospěšné stavby, veřejně prospěšná opatření, stavby a opatření k zajišťování obrany a bezpečnost státu jsou vymezeny v grafické části ve výkrese Z 04.

940 / Nedvězí – Křenice

SPRÁVNÍ OBVOD
Praha 22

MĚSTSKÁ ČÁST
Praha-Královice, Praha-Nedvězí

KATASTRÁLNÍ ÚZEMÍ
Královice, Nedvězí u Říčan

ROZLOHA
87 ha

N ZASTAVITELNOST: nezastavitelná	**(17)** TYP STRUKTURY: zemědělská krajina v rovině
/ P ZPŮSOB VYUŽITÍ: nezastavitelná produkční	**[S]** MÍRA STABILITY: stabilizovaná

CÍLOVÝ CHARAKTER LOKALITY

Chránit a posilovat cílový charakter nezastavitelné, stabilizované, produkční lokality Nedvězí – Křenice se strukturou zemědělské krajiny v rovině. Lokalita je součástí krajiny vymezené v ZÚR s názvem Krajina Uhříněveské plošiny.

Nezastavitelná stabilizovaná produkční lokalita Nedvězí – Křenice je vymezena v plochém reliéfu na jihovýchodě území Prahy, v kontaktu s územím Středočeského kraje. Cílem vymezení je zachovat strukturu zemědělská krajina v rovině a posílit jemnější krajinnou matici doplněním víceúčelových krajinných prvků, které rozčleňují území na menší půdní bloky a jejich díly, zejména mezí, stromořadí ve formě doprovodných prvků podél cest, větrolamů či břehových porostů u vodních toků a vodních ploch, drobných lesíků a hájků, travnatých zasakovacích příkopů apod.

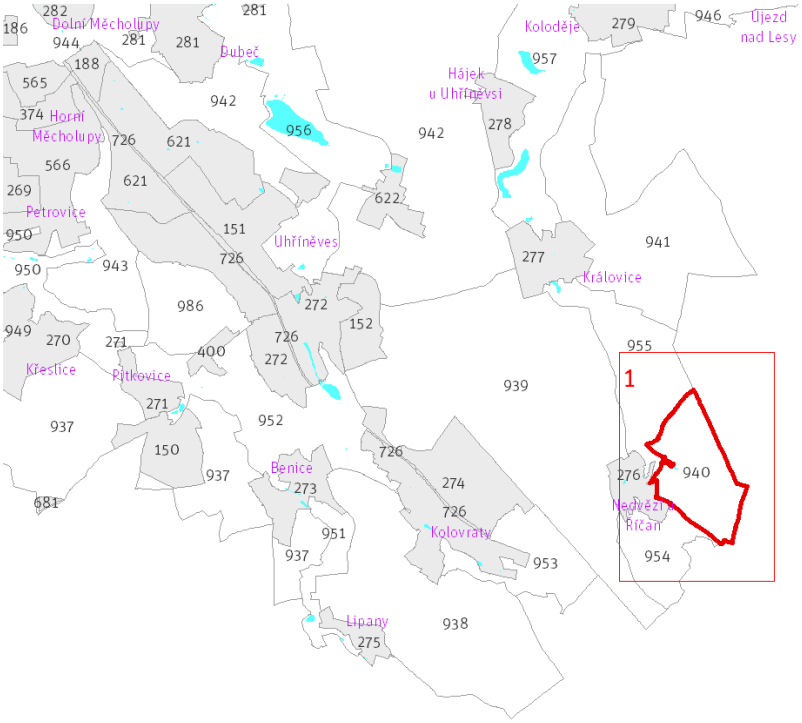

Přehled umístění lokality a klad listů *1:80 000*

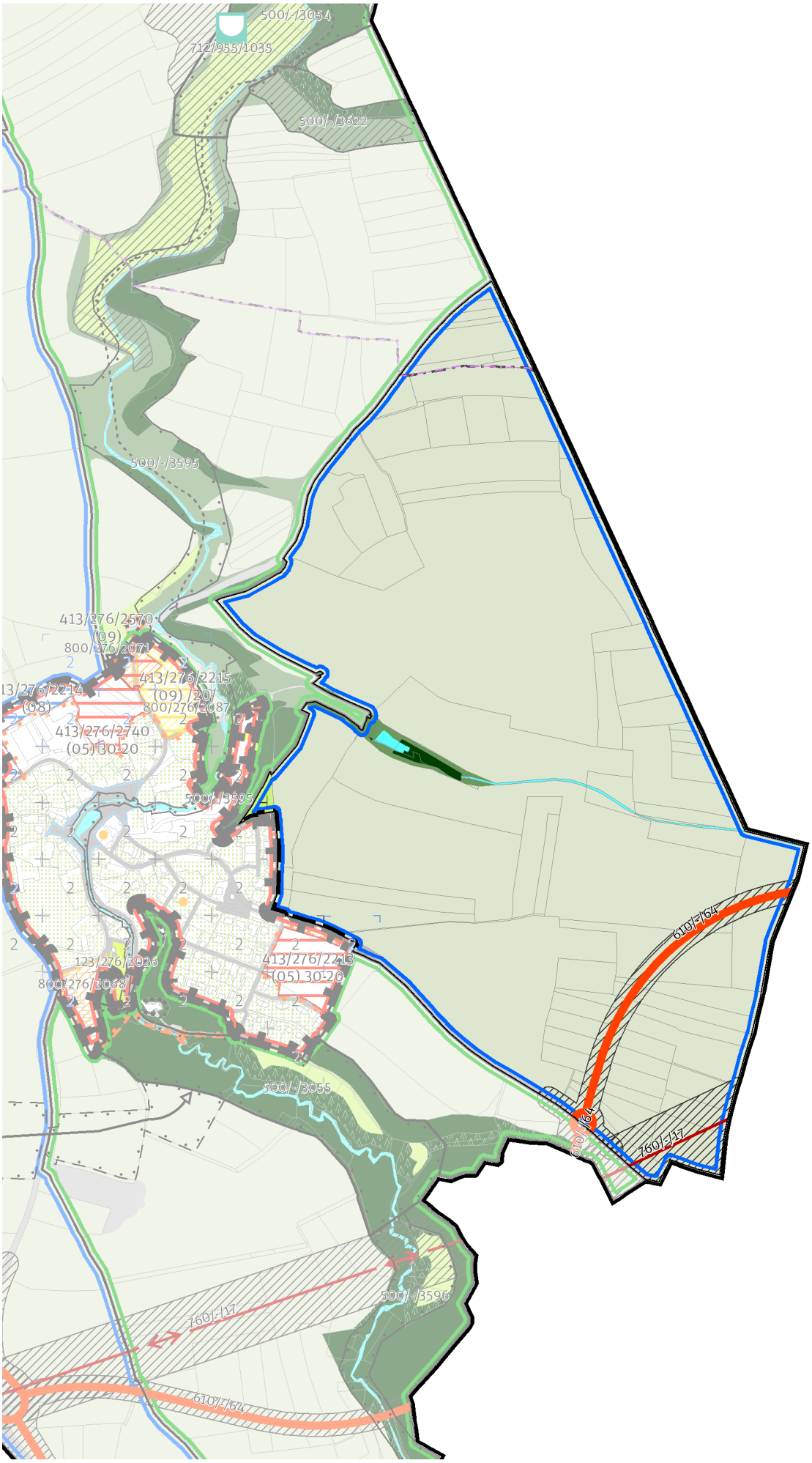

List 1/1 1:10 000

100 / OTEVŘENÁ KRAJINA

-> (17) Zemědělská krajina v rovině, čl. 57

Individuální regulativy nejsou stanoveny.

200 / VYSTAVĚNÉ PROSTŘEDÍ

Individuální regulativy nejsou stanoveny.

300 / VYUŽITÍ ÚZEMÍ

-> Nezastavitelná produkční lokalita, čl. 67

Individuální regulativy nejsou stanoveny.

400 / STABILITA A MÍRA VYUŽITÍ ÚZEMÍ

-> Typy stability lokalit, čl. 69

Individuální regulativy nejsou stanoveny.

500 / KRAJINNÁ INFRASTRUKTURA

Individuální regulativy nejsou stanoveny.

600 / DOPRAVNÍ INFRASTRUKTURA

Systém pozemních komunikací

610/-/64 Přeložka silnice II/101 — návrh

-> Systém pozemních komunikací, čl. 118 - 120

700 / TECHNICKÁ INFRASTRUKTURA

Zásobování elektrickou energií

760/-/17 Nadzemní elektrické vedení 400 kV Transformační stanice Chodov - Transformační stanice Čechy Střed — návrh

-> Zásobování elektrickou energií, čl. 139

800 / VEŘEJNÁ VYBAVENOST

Individuální regulativy nejsou stanoveny.

900 / VEŘEJNÝ ZÁJEM

Veřejně prospěšné stavby dopravní infrastruktury

910-610/-/64 Přeložka silnice II/101

Veřejně prospěšné stavby technické infrastruktury

910-760/-/17 Nadzemní elektrické vedení 400 kV Transformační stanice Chodov - Transformační stanice Čechy Střed

-> Veřejně prospěšné stavby, veřejně prospěšná opatření, stavby a opatření k zajišťování obrany a bezpečnost státu a plochy asanací, čl. 150 - 151

Navrhované veřejně prospěšné stavby, veřejně prospěšná opatření, stavby a opatření k zajišťování obrany a bezpečnost státu jsou vymezeny v grafické části ve výkrese Z 04.

941 / Koloděje – Královice

SPRÁVNÍ OBVOD
Praha 22

MĚSTSKÁ ČÁST
Praha 22, Praha-Královice

KATASTRÁLNÍ ÚZEMÍ
Hájek u Uhříněvsi, Královice

ROZLOHA
244 ha

N ZASTAVITELNOST: nezastavitelná	**(17)** TYP STRUKTURY: zemědělská krajina v rovině
/ P ZPŮSOB VYUŽITÍ: nezastavitelná produkční	**[S]** MÍRA STABILITY: stabilizovaná

CÍLOVÝ CHARAKTER LOKALITY

Chránit a posilovat cílový charakter nezastavitelné, stabilizované, produkční lokality Koloděje – Královice se strukturou zemědělské krajiny v rovině. Lokalita je součástí krajiny vymezené v ZÚR s názvem Krajina Uhříněveské plošiny.

Nezastavitelná stabilizovaná produkční lokalita Koloděje – Královice je vymezena v plochém reliéfu na jihovýchodě území Prahy, v kontaktu s územím Středočeského kraje. Cílem vymezení je zachovat strukturu zemědělská krajina v rovině a posílit jemnější krajinnou matrici doplněním víceúčelových krajinných prvků, které rozčleňují území na menší půdní bloky a jejich díly, zejména mezí, stromořadí ve formě doprovodných prvků podél cest, větrolamů či břehových porostů u vodních toků a vodních ploch, drobných lesíků a hájků, travnatých zasakovacích příkopů apod.

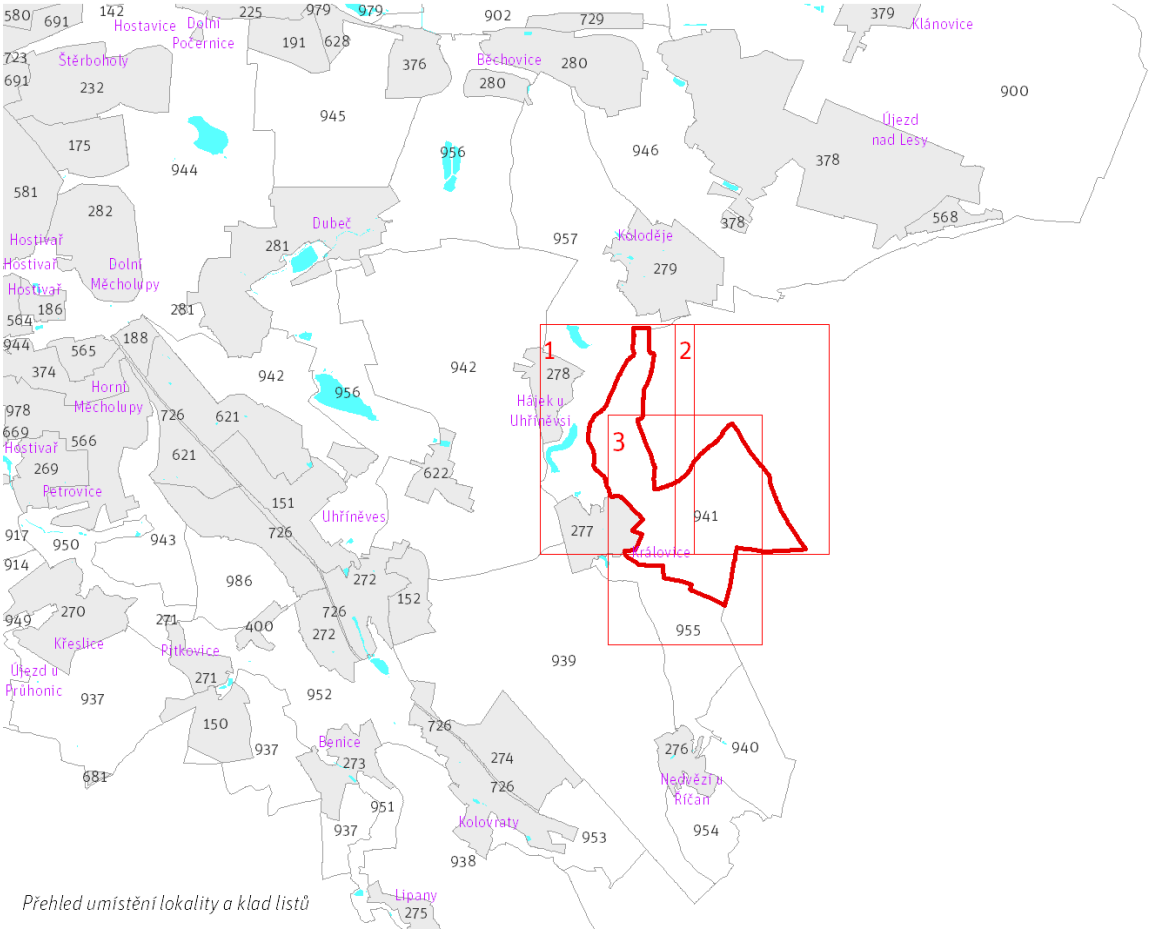

Přehled umístění lokality a klad listů

1:80 000

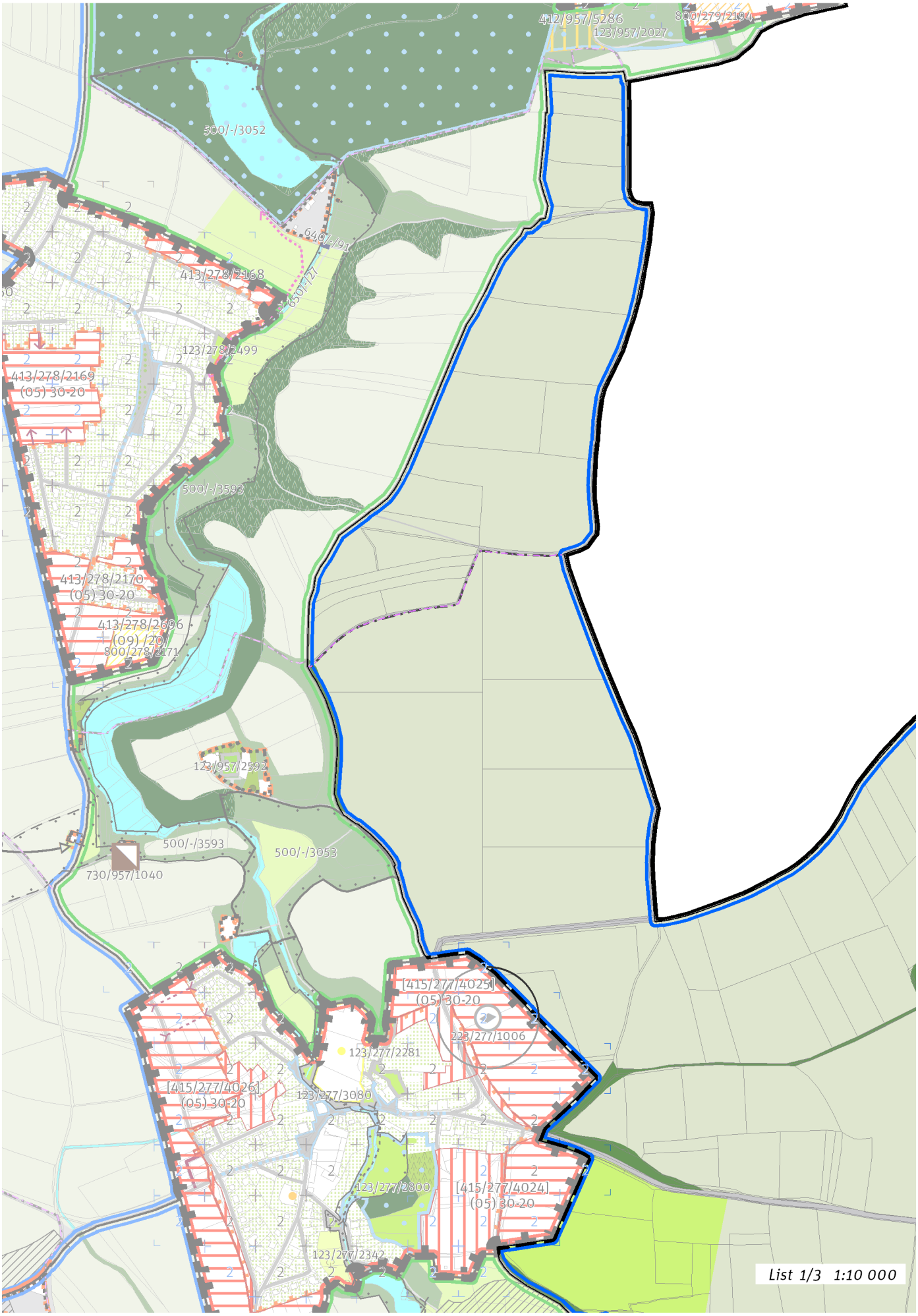
412/957/5286
123/957/2027
800/279/2194
500/-/3052
640/-/91
650/-/27
413/278/2168
123/278/2499
413/278/2169
(05) 30-20
500/-/3593
413/278/2170
(05) 30-20
413/278/2696
(09) /20
800/278/2171
123/957/2592
500/-/3593
730/957/1040
500/-/3053
[415/277/4025]
(05) 30-20
223/277/1006
123/277/2281
[415/277/4026]
(05) 30-20
123/277/3080
123/277/2800
[415/277/4024]
(05) 30-20
123/277/2342
List 1/3 1:10 000



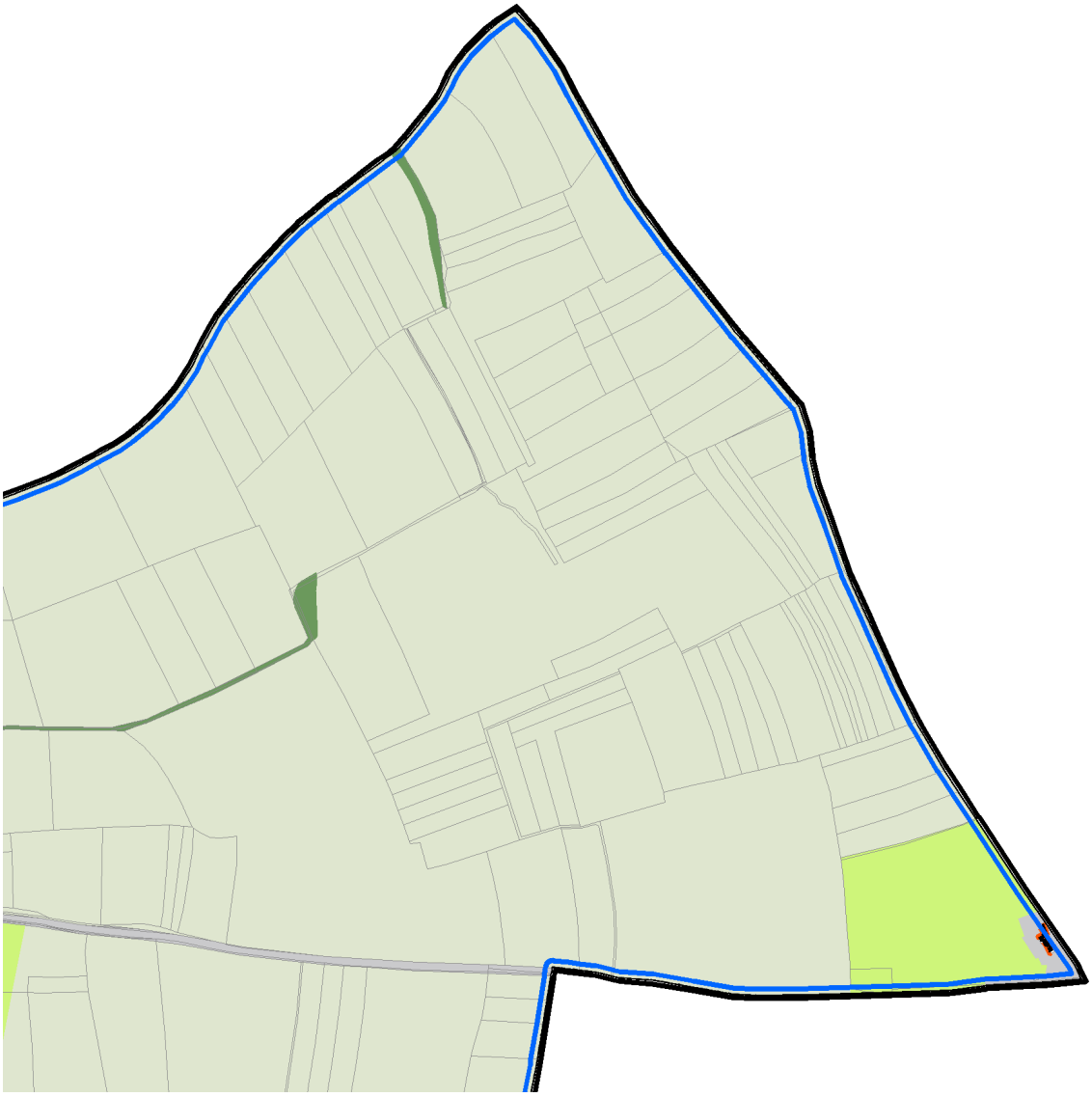

List 2/3 1:10 000

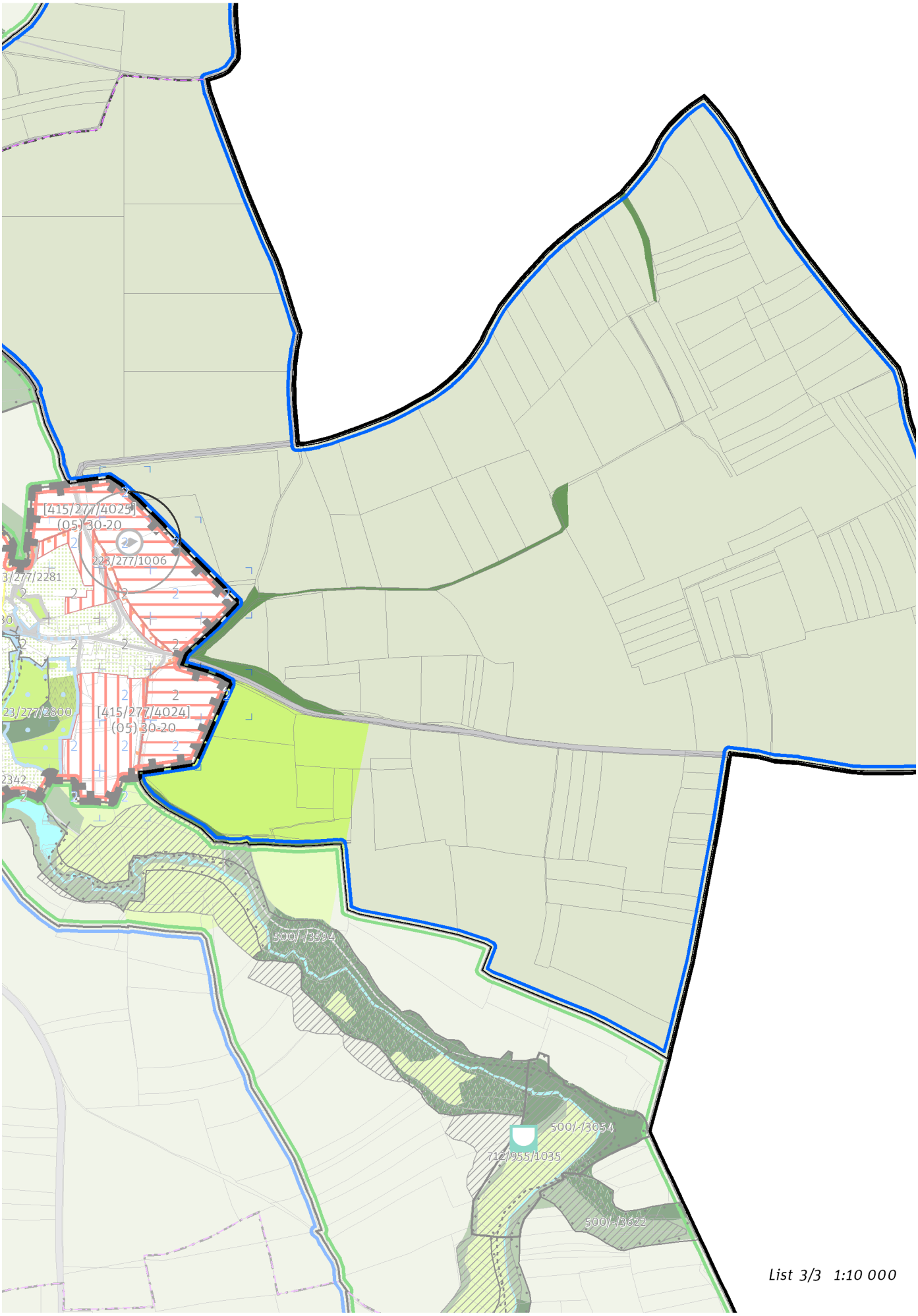

List 3/3 1:10 000

100 / OTEVŘENÁ KRAJINA

-> (17) Zemědělská krajina v rovině, čl. 57

Individuální regulativy nejsou stanoveny.

200 / VYSTAVĚNÉ PROSTŘEDÍ

Individuální regulativy nejsou stanoveny.

300 / VYUŽITÍ ÚZEMÍ

-> Nezastavitelná produkční lokalita, čl. 67

Individuální regulativy nejsou stanoveny.

400 / STABILITA A MÍRA VYUŽITÍ ÚZEMÍ

-> Typy stability lokalit, čl. 69

Individuální regulativy nejsou stanoveny.

500 / KRAJINNÁ INFRASTRUKTURA

Individuální regulativy nejsou stanoveny.

600 / DOPRAVNÍ INFRASTRUKTURA

Individuální regulativy nejsou stanoveny.

700 / TECHNICKÁ INFRASTRUKTURA

Individuální regulativy nejsou stanoveny.

800 / VEŘEJNÁ VYBAVENOST

Individuální regulativy nejsou stanoveny.

900 / VEŘEJNÝ ZÁJEM

Individuální regulativy nejsou stanoveny.

942 / Dubeč – Uhříněves

SPRÁVNÍ OBVOD

Praha 15, Praha 21, Praha 22

MĚSTSKÁ ČÁST

Praha 22, Praha-Dolní Měcholupy, Praha-Dubeč, Praha-Koloděje, Praha-Královice

KATASTRÁLNÍ ÚZEMÍ

Dolní Měcholupy, Dubeč, Hájek u Uhříněvsi, Koloděje, Královice, Uhříněves

ROZLOHA

646 ha

N ZASTAVITELNOST: nezastavitelná	**(17)** TYP STRUKTURY: zemědělská krajina v rovině
/ P ZPŮSOB VYUŽITÍ: nezastavitelná produkční	**[S]** MÍRA STABILITY: stabilizovaná

CÍLOVÝ CHARAKTER LOKALITY

Chránit a posilovat cílový charakter nezastavitelné, stabilizované, produkční lokality Dubeč – Uhříněves se strukturou zemědělské krajiny v rovině. Lokalita je součástí krajiny vymezené v ZÚR s názvem Krajina Úvalské plošiny.

Nezastavitelná stabilizovaná produkční lokalita Dubeč – Uhříněves je vymezena v plochém reliéfu v jihovýchodní části Prahy. Cílem vymezení je zachovat strukturu zemědělská krajina v rovině a posílit jemnější krajinnou matrici doplněním víceúčelových krajinných prvků, které rozčleňují území na menší půdní bloky a jejich díly, zejména mezí, stromořadí ve formě doprovodných prvků podél cest, větrolamů či břehových porostů u vodních toků a vodních ploch, drobných lesíků a hájků, travnatých zasakovacích příkopů apod.

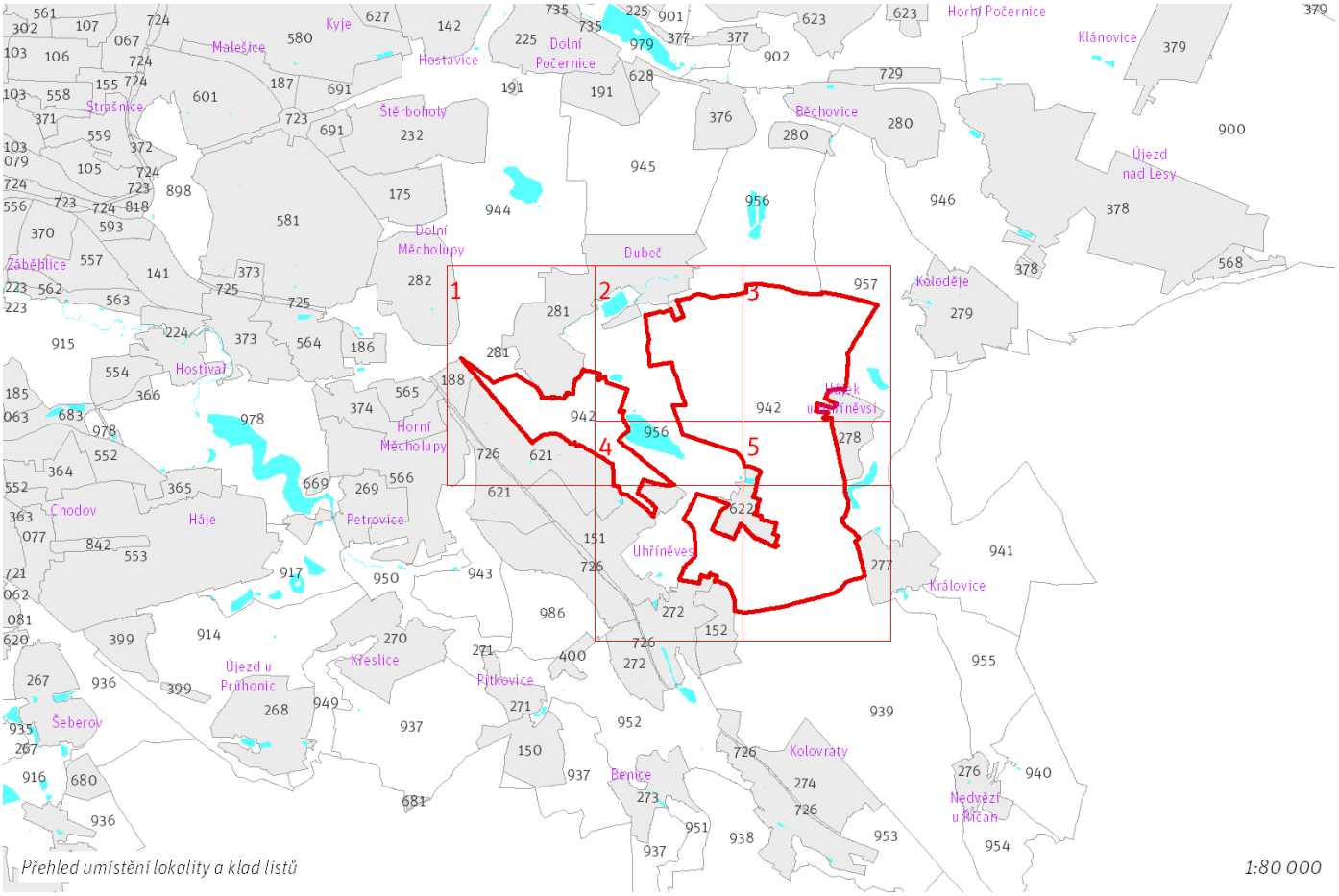

Přehled umístění lokality a klad listů — *1:80 000*

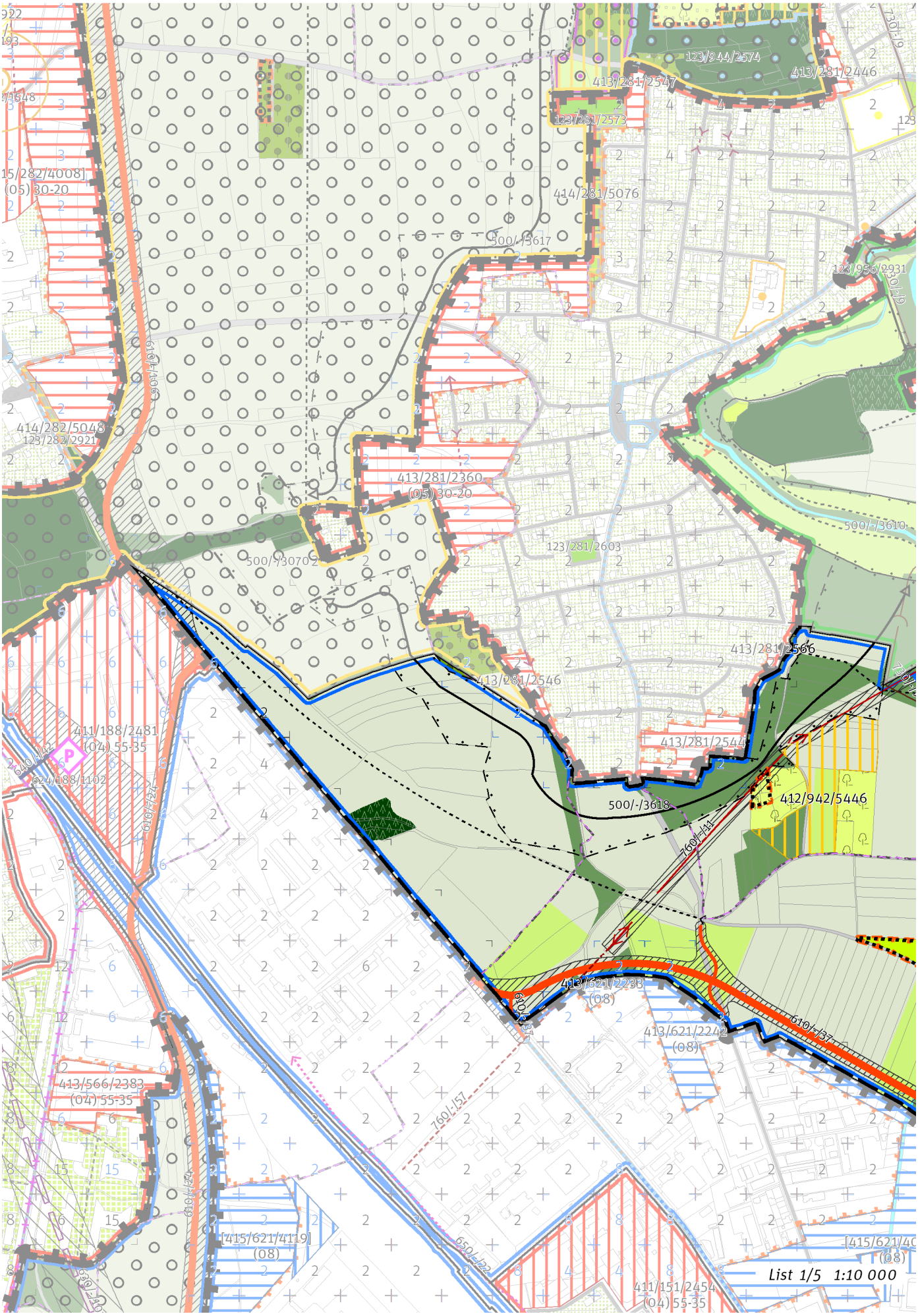
123/944/2574
413/281/2446
413/281/2547
123/281/2573
414/281/5076
500/-/3617
123/956/2931
414/282/5048
123/282/2921
413/281/2360
(05) 30-20
500/-/3610
123/281/2603
500/-/3070
413/281/2566
413/281/2546
411/188/2481
(04) 55-35
413/281/2544
412/942/5446
500/-/3618
760/-/11
413/621/2233
(08)
413/621/2242
(08)
610/-/37
413/566/2383
(04) 55-35
760/-/57
[415/621/4119]
(08)
650/-/22
411/151/2454
(04) 55-35
List 1/5 1:10 000

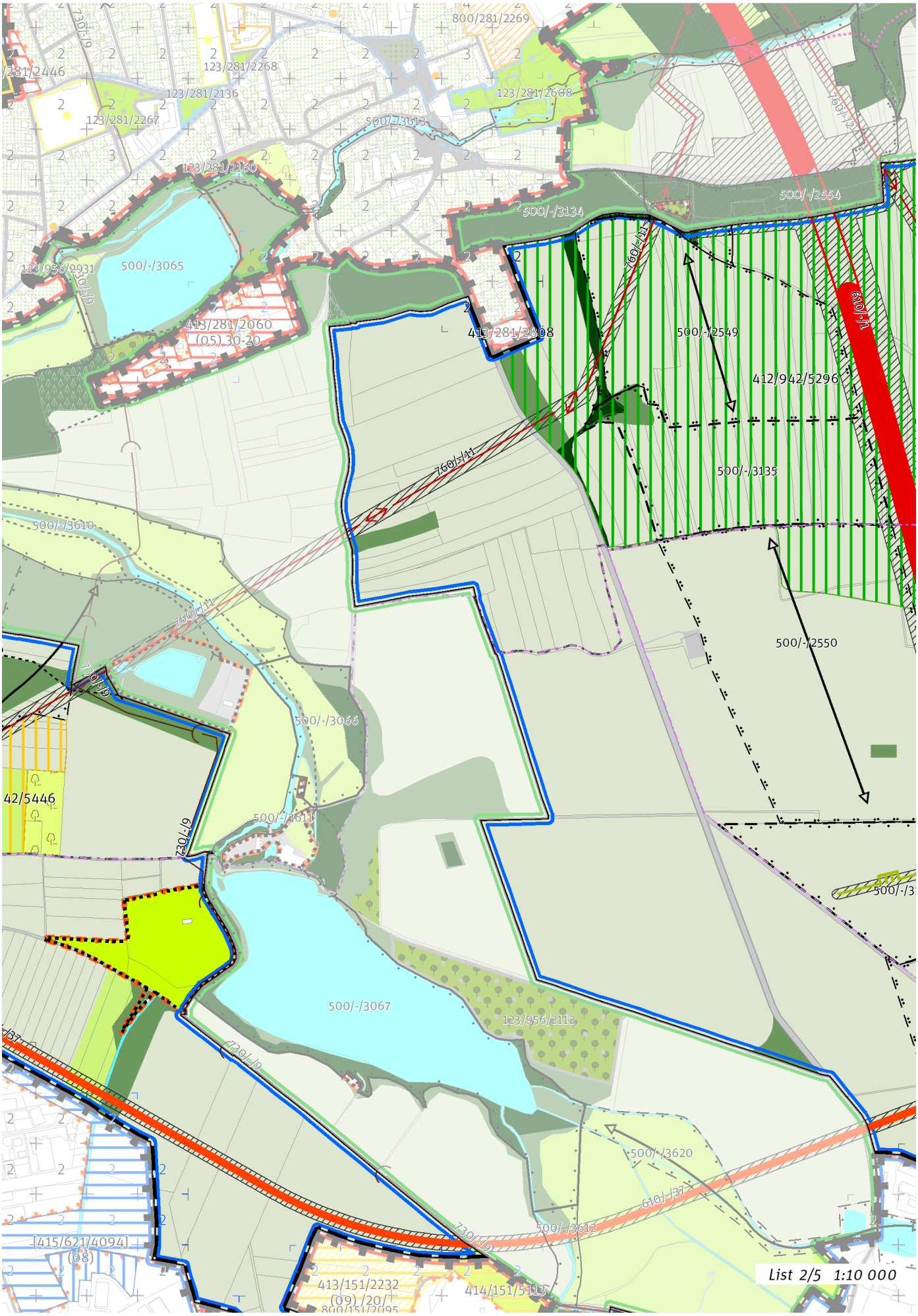
800/281/2269
123/281/2268
123/281/2136
123/281/2267
123/281/2608
500/-/3615
123/281/2160
500/-/2554
500/-/3134
123/956/2931
500/-/3065
413/281/2060
(05) 30-20
413/281/2308
500/-/2549
412/942/5296
760/-/11
500/-/3135
500/-/3610
500/-/2550
730/-/9
500/-/3066
42/5446
500/-/3611
500/-/3067
123/956/2112
610/-/37
500/-/3620
500/-/3612
[415/621/4094]
(08)
413/151/2232
(09) /20/-
414/151/5113
List 2/5 1:10 000

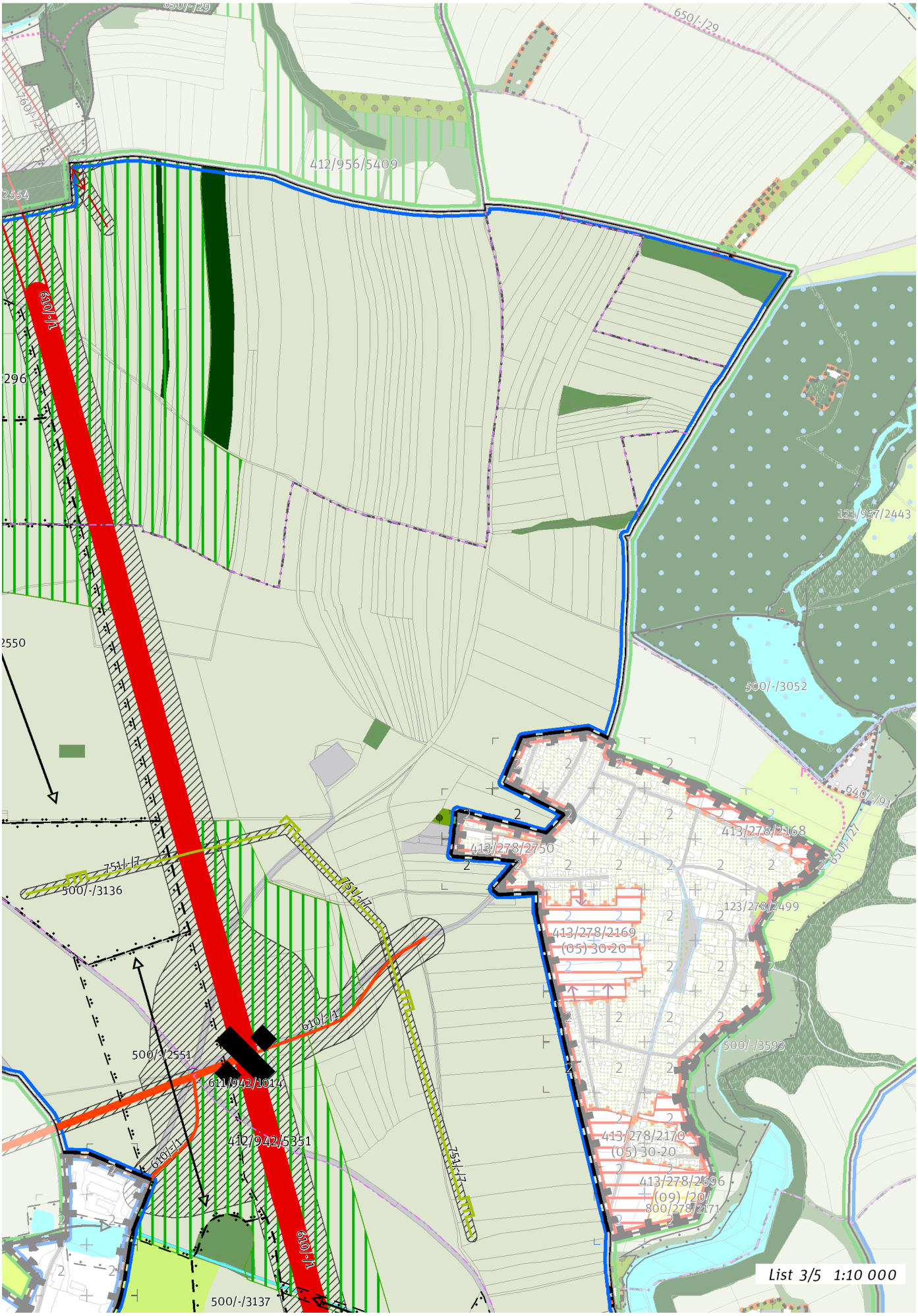
650/-/29
412/956/5409
610/-/1
123/957/2443
500/-/3052
640/-/91
650/-/21
413/278/2168
413/278/2750
751/-/7
500/-/3136
123/278/2499
413/278/2169
(05) 30-20
610/-/1
500/-/2551
611/942/1014
500/-/3593
412/942/5351
413/278/2170
(05) 30-20
413/278/2696
(09) /20/
800/278/2171
500/-/3137
List 3/5 1:10 000

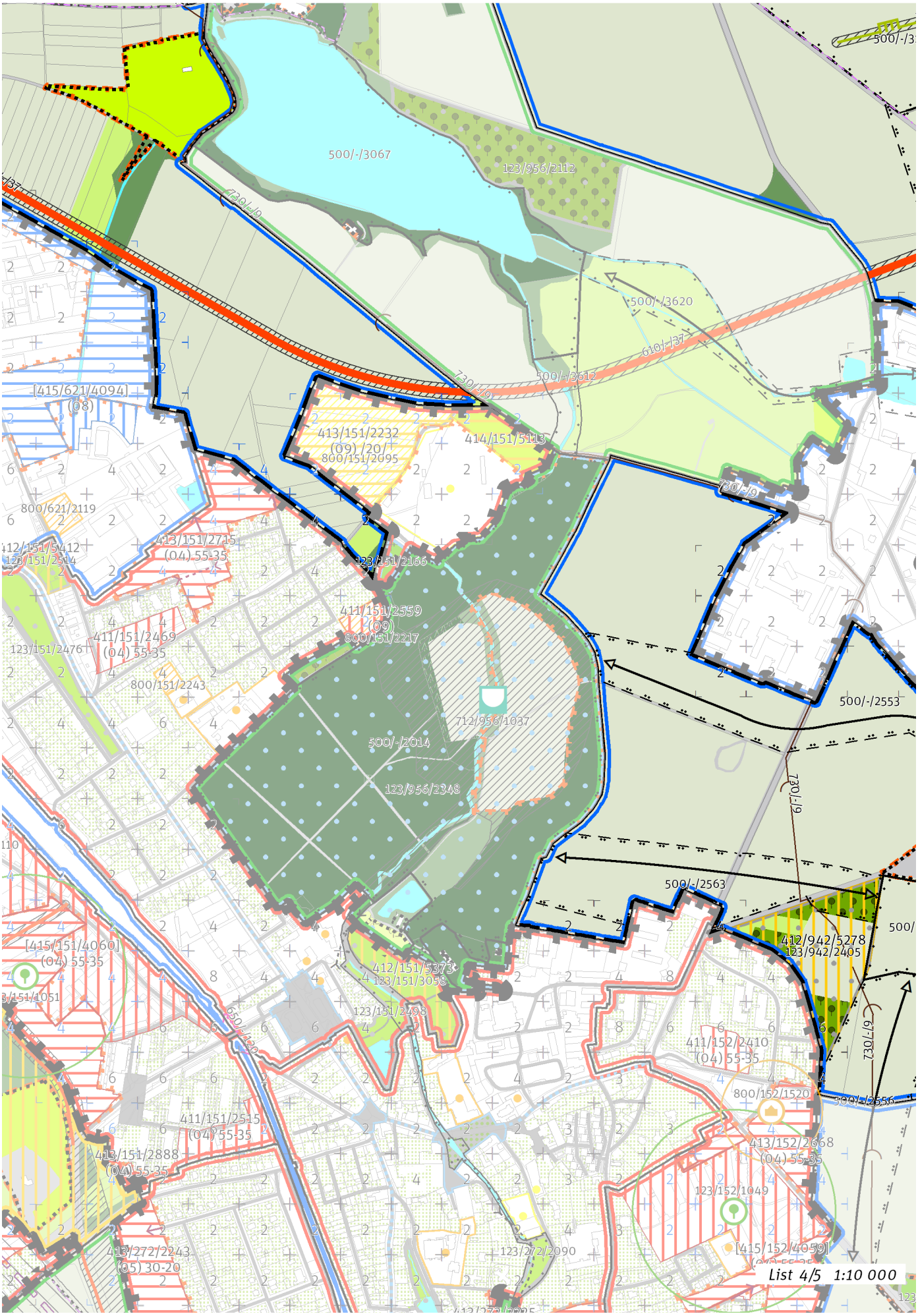
500/-/3067
123/956/2112
730/-/9
500/-/3620
610/-/37
500/-/3612
[415/621/4094]
(08)
413/151/2232
(09) /20/
800/151/2095
414/151/5113
800/621/2119
412/151/5412
123/151/2514
413/151/2715
(04) 55-35
123/151/2166
411/151/2559
(09)
800/151/2217
411/151/2469
(04) 55-35
123/151/2476
800/151/2243
712/956/1037
500/-/2014
123/956/2348
500/-/2553
730/-/9
500/-/2563
[415/151/4060]
(04) 55-35
412/151/5373
123/151/3058
123/151/2498
650/-/420
412/942/5278
123/942/2405
411/152/2410
(04) 55-35
800/152/1520
500/-/2556
411/151/2515
(04) 55-35
413/151/2888
(04) 55-35
413/152/2668
(04) 55-35
123/152/1049
413/272/2243
(05) 30-20
123/272/2090
[415/152/4059]
List 4/5 1:10 000

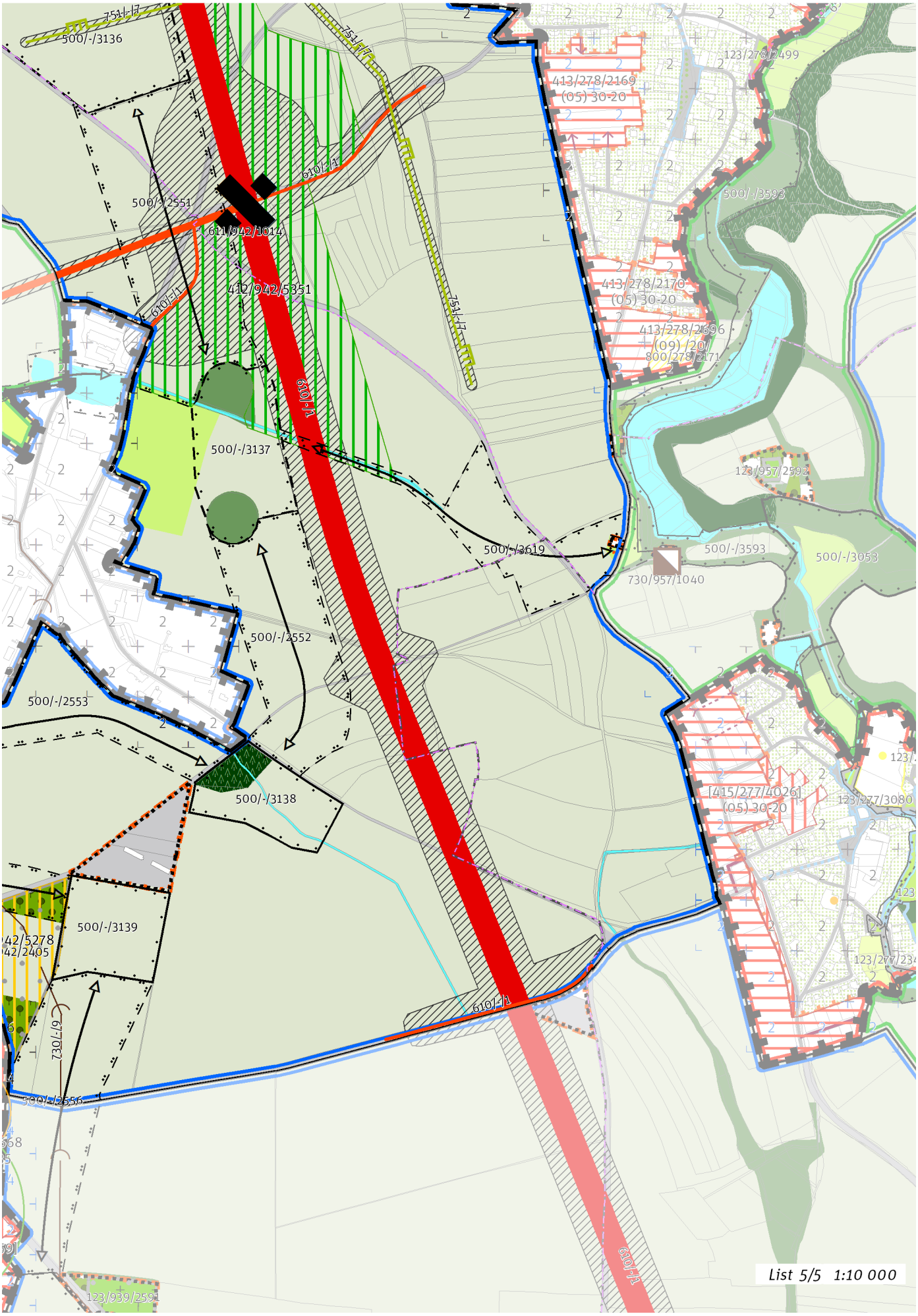
500/-/3136
751/-/7
610/-/1
500/-/2551
611/942/1014
412/942/5351
500/-/3137
500/-/3619
500/-/2552
500/-/2553
500/-/3138
500/-/3139
730/-/9
500/-/2556
413/278/2169
(05) 30-20
123/278/2499
500/-/3593
413/278/2170
(05) 30-20
413/278/2696
(09) /20/
800/278/2171
123/957/2592
730/957/1040
500/-/3053
[415/277/4026]
(05) 30-20
123/277/3080
123/939/2591
List 5/5 1:10 000

100 / OTEVŘENÁ KRAJINA

-> (17) Zemědělská krajina v rovině, čl. 57

Krajinné parky

123/942/2405 Sad za Uhříněvsí - místní park

-> Krajinné rozhraní a krajinný park, čl. 109

200 / VYSTAVĚNÉ PROSTŘEDÍ

Individuální regulativy nejsou stanoveny.

300 / VYUŽITÍ ÚZEMÍ

-> Nezastavitelná produkční lokalita, čl. 67

Individuální regulativy nejsou stanoveny.

400 / STABILITA A MÍRA VYUŽITÍ ÚZEMÍ

-> Typy stability lokalit, čl. 69

Nezastavitelné transformační a rozvojové plochy

Transformační plocha **412/942/5278** o rozloze 46822 m²
Způsob využití: rekreační
Vyznačením transformační plochy na východním okraji Uhříněvsi je vyjádřen požadavek změny spočívající v rekonstrukci ovocného sadu za účelem zlepšení podmínek pro rekreační využití a vznik parku Sad za Uhříněvsí.

Transformační plocha **412/942/5446** o rozloze 32656 m²
Způsob využití: rekreační
Cílová charakteristika plochy: zahrádková osada

Transformační plocha **412/942/5351** o rozloze 245446 m²
Způsob využití: přírodní
Vyznačením transformační plochy je vyjádřen požadavek změny na plochu podrobnějšího strukturálního členění les na lesních pozemcích v kombinaci s jinou plochou přírodě blízkou a loukou a pastvinou.

Transformační plocha **412/942/5296** o rozloze 669945 m²
Způsob využití: přírodní
Vyznačením transformační plochy je vyjádřen požadavek změny na plochu podrobnějšího strukturálního členění les na lesních pozemcích v kombinaci s jinou plochou přírodě blízkou a loukou a pastvinou.

500 / KRAJINNÁ INFRASTRUKTURA

Skladebné části ÚSES

500/-/2549 RBK Lítožnice - Uhříněveská obora — v prostoru k upřesnění, minimální šířka 40 m
500/-/2550 RBK Lítožnice - Uhříněveská obora — v prostoru k upřesnění, minimální šířka 40 m
500/-/2551 RBK Lítožnice - Uhříněveská obora — v prostoru k upřesnění, minimální šířka 40 m
500/-/2552 RBK Lítožnice - Uhříněveská obora — v prostoru k upřesnění, minimální šířka 40 m
500/-/2553 RBK Lítožnice - Uhříněveská obora — v prostoru k upřesnění, minimální šířka 40 m
500/-/2554 RBK Lítožnice - Uhříněveská obora — v přesných hranicích
500/-/2556 RBK Uhříněveská obora - Milíčovský les — v prostoru k upřesnění, minimální šířka 40 m
500/-/2563 RBK Uhříněveská obora - Milíčovský les — v prostoru k upřesnění, minimální šířka 40 m
500/-/3134 LBC Dubeč — v přesných hranicích
500/-/3135 LBC Nad Dubčí — v prostoru k upřesnění, minimální velikost 3 ha
500/-/3136 LBC Jankov — v prostoru k upřesnění, minimální velikost 3 ha
500/-/3137 LBC Netluky — v prostoru k upřesnění, minimální velikost 3 ha
500/-/3138 LBC U Statku — v přesných hranicích
500/-/3139 LBC Ke Královicím — v přesných hranicích
500/-/3618 LBK Slatina - Říčanský potok II. — v prostoru k upřesnění, minimální šířka 15 m
500/-/3619 LBK Podleský rybník - Rokytka u Markéty — v prostoru k upřesnění, minimální šířka 15 m

-> Územní systém ekologické stability, čl. 113 - 116

600 / DOPRAVNÍ INFRASTRUKTURA

Systém pozemních komunikací

610/-/1 Pražský okruh, stavba č. 511 (Běchovice - Dálnice D1) — návrh
610/-/106 Východní obchvat Dolních Měcholup — návrh
610/-/37 Komunikační propojení Přátelství - Bečovská - Pražský okruh — návrh
611/942/1014 Mimoúrovňová křižovatka Netluky, součást Pražského okruhu — návrh
-> Systém pozemních komunikací, čl. 118 - 120

700 / TECHNICKÁ INFRASTRUKTURA

Odkanalizování území

730/-/9 Sběrač G, kanalizace splašková gravitační, prodloužení — návrh
-> Odkanalizování území, čl. 136

Zásobování plynem a ropovody

751/-/7 Vysokotlaký plynovod s tlakem nad 40 barů Hájek u Uhříněvsi (Pražský okruh), přeložka — návrh
-> Zásobování plynem a ropovody, čl. 138

Zásobování elektrickou energií

760/-/11 Nadzemní elektrické vedení 110 kV Transformační stanice Malešice - Transformační stanice Běchovice - Transformační stanice Měcholupy — návrh
760/-/2 Nadzemní elektrické vedení 110 kV Transformační stanice Běchovice - Transformační stanice Benešov, přeložka — návrh
760/-/57 Kabelový tunel Transformační stanice Uhříněves směr Transformační stanice Běchovice — návrh
-> Zásobování elektrickou energií, čl. 139

800 / VEŘEJNÁ VYBAVENOST

Individuální regulativy nejsou stanoveny.

900 / VEŘEJNÝ ZÁJEM

Veřejně prospěšné stavby dopravní infrastruktury

910-610/-/1 Pražský okruh, stavba č. 511 (Běchovice - Dálnice D1)
910-610/-/106 Východní obchvat Dolních Měcholup
910-610/-/37 Komunikační propojení Přátelství - Bečovská - Pražský okruh

Veřejně prospěšné stavby technické infrastruktury

910-730/-/9 Sběrač G, kanalizace splašková gravitační, prodloužení
910-751/-/7 Vysokotlaký plynovod s tlakem nad 40 barů Hájek u Uhříněvsi (Pražský okruh), přeložka
910-760/-/11 Nadzemní elektrické vedení 110 kV Transformační stanice Malešice - Transformační stanice Běchovice - Transformační stanice Měcholupy
910-760/-/2 Nadzemní elektrické vedení 110 kV Transformační stanice Běchovice - Transformační stanice Benešov, přeložka
910-760/-/57 Kabelový tunel Transformační stanice Uhříněves směr Transformační stanice Běchovice

-> Veřejně prospěšné stavby, veřejně prospěšná opatření, stavby a opatření k zajišťování obrany a bezpečnost státu a plochy asanací, čl. 150 - 151

Navrhované veřejně prospěšné stavby, veřejně prospěšná opatření, stavby a opatření k zajišťování obrany a bezpečnost státu jsou vymezeny v grafické části ve výkrese Z 04.

943 / Petrovice – Uhříněves

SPRÁVNÍ OBVOD

Praha 11, Praha 15, Praha 22

MĚSTSKÁ ČÁST

Praha 15, Praha 22, Praha-Křeslice, Praha-Petrovice

KATASTRÁLNÍ ÚZEMÍ

Horní Měcholupy, Křeslice, Petrovice, Pitkovice, Uhříněves

ROZLOHA

98 ha

N ZASTAVITELNOST: nezastavitelná	**(17)** TYP STRUKTURY: zemědělská krajina v rovině
/ P ZPŮSOB VYUŽITÍ: nezastavitelná produkční	**[S]** MÍRA STABILITY: stabilizovaná

CÍLOVÝ CHARAKTER LOKALITY

Chránit a posilovat cílový charakter nezastavitelné, stabilizované, produkční lokality Petrovice – Uhříněves se strukturou zemědělské krajiny v rovině. Lokalita je součástí krajiny vymezené v ZÚR s názvem Krajina Uhříněveské plošiny.

Nezastavitelná stabilizovaná produkční lokalita Petrovice – Uhříněves je vymezena v plochém reliéfu v jihovýchodní části Prahy. Cílem vymezení je zachovat strukturu zemědělská krajina v rovině a posílit jemnější krajinnou matici doplněním víceúčelových krajinných prvků, které rozčleňují území na menší půdní bloky a jejich díly, zejména mezí, stromořadí ve formě doprovodných prvků podél cest, větrolamů či břehových porostů u vodních toků a vodních ploch, drobných lesíků a hájků, travnatých zasakovacích příkopů apod.

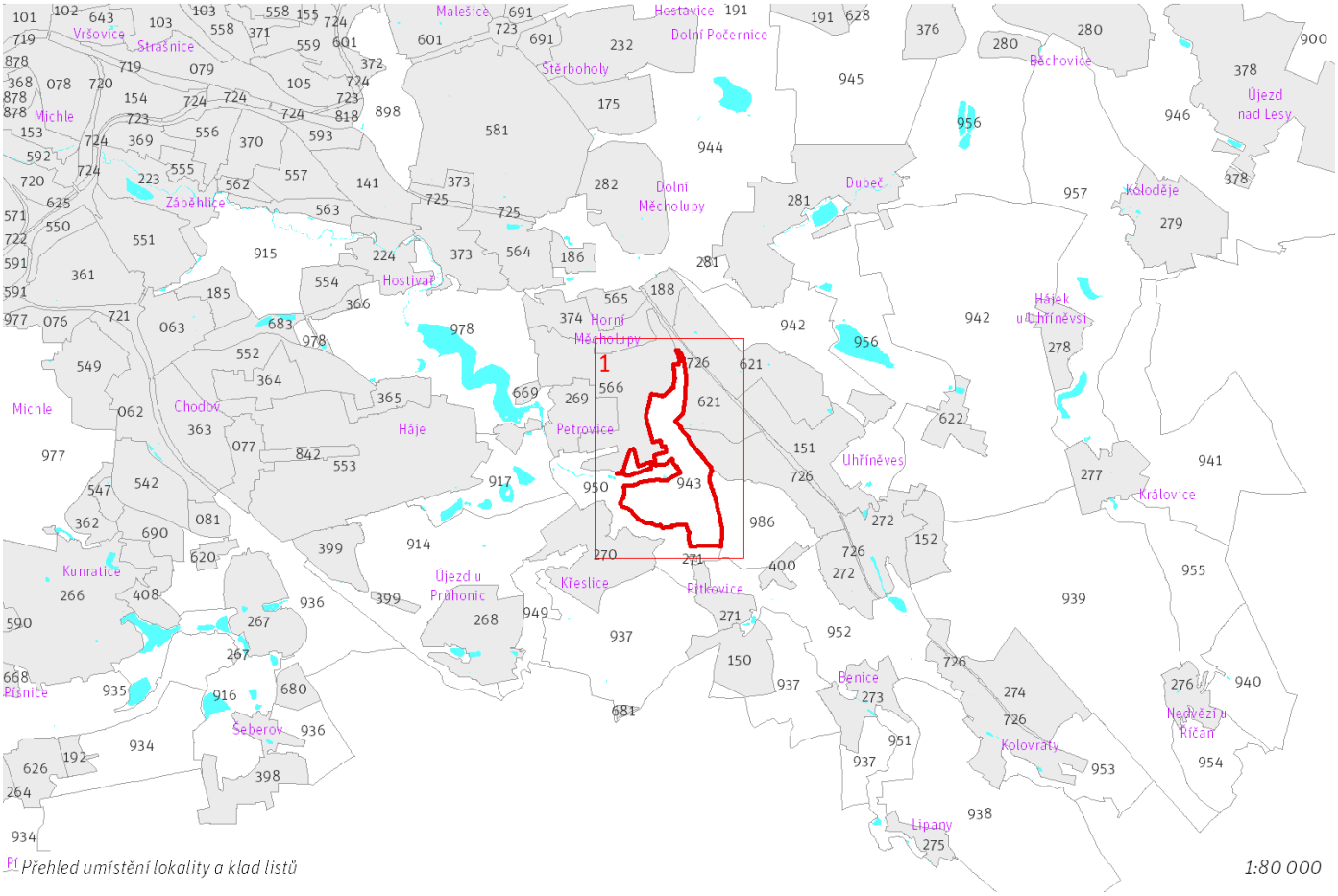

Přehled umístění lokality a klad listů 1:80 000

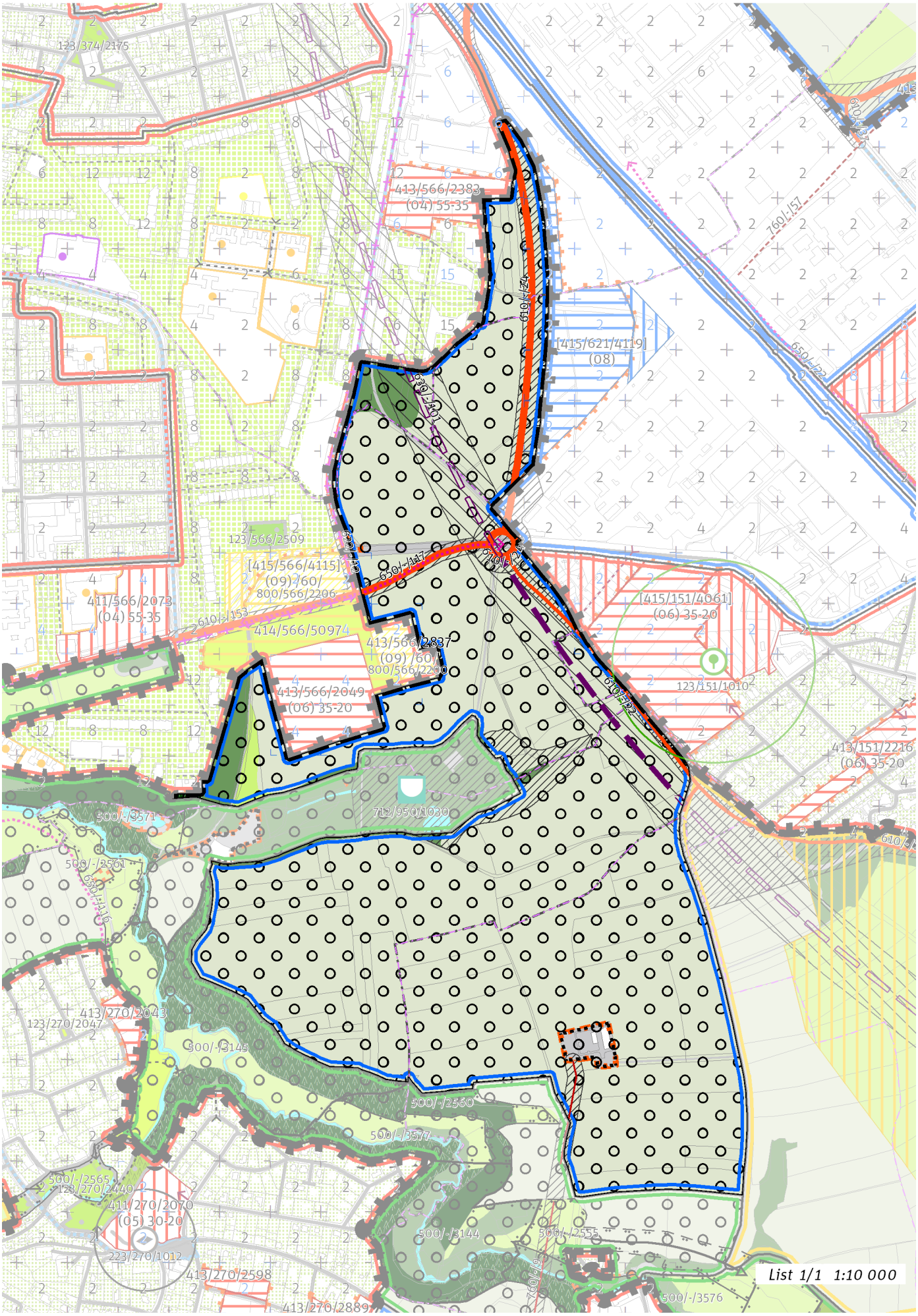
123/374/2175
413/566/2383
(04) 55-35
[415/621/4119]
(08)
760/-/57
650/-/22
610/-/24
630/-/101
123/566/2509
[415/566/4115]
(09) /60/
800/566/2206
650/-/117
411/566/2073
(04) 55-35
610/-/153
414/566/50974
413/566/2837
(09) /60/
800/566/2200
[415/151/4061]
(06) 35-20
123/151/1010
413/566/2049
(06) 35-20
413/151/2216
(06) 35-20
712/950/1030
500/-/3571
500/-/2561
650/-/116
413/270/2043
123/270/2047
500/-/3145
500/-/2560
500/-/3577
500/-/2565
123/270/2440
411/270/2070
(05) 30-20
223/270/1012
413/270/2598
413/270/2889
500/-/3144
500/-/2555
500/-/3576
List 1/1 1:10 000

100 / OTEVŘENÁ KRAJINA

Lokalita je součástí krajinného rozhraní.
-> Krajinné rozhraní a krajinný park, čl. 109
-> (17) Zemědělská krajina v rovině, čl. 57

Individuální regulativy nejsou stanoveny.

200 / VYSTAVĚNÉ PROSTŘEDÍ

Individuální regulativy nejsou stanoveny.

300 / VYUŽITÍ ÚZEMÍ

-> Nezastavitelná produkční lokalita, čl. 67
Individuální regulativy nejsou stanoveny.

400 / STABILITA A MÍRA VYUŽITÍ ÚZEMÍ

-> Typy stability lokalit, čl. 69

Individuální regulativy nejsou stanoveny.

500 / KRAJINNÁ INFRASTRUKTURA

Individuální regulativy nejsou stanoveny.

600 / DOPRAVNÍ INFRASTRUKTURA

Systém pozemních komunikací
610/-/153 Přeložka Novopetrovické ulice — návrh
610/-/22 Komunikační propojení Františka Diviše - K Dálnici - K Lipanům — návrh
610/-/24 Komunikační propojení Hornoměcholupská - Františka Diviše — návrh
-> Systém pozemních komunikací, čl. 118 - 120

Železniční doprava
630/-/101 Jižní vstup Rychlého spojení — územní rezerva
-> Železniční doprava, čl. 126

Bezmotorová doprava
650/-/117 Cyklotrasa Petrovice — návrh
-> Bezmotorová doprava, čl. 127 - 128

700 / TECHNICKÁ INFRASTRUKTURA

Protipovodňová ochrana
712/950/1030 Poldr (suchá nádrž) Dobrá voda — návrh
-> Protipovodňová ochrana a opatření, čl. 133

Zásobování elektrickou energií
760/-/9 Nadzemní elektrické vedení 110 kV Transformační stanice Chodov - Transformační stanice Uhříněves — návrh
-> Zásobování elektrickou energií, čl. 139

800 / VEŘEJNÁ VYBAVENOST

Individuální regulativy nejsou stanoveny.

900 / VEŘEJNÝ ZÁJEM

Veřejně prospěšné stavby dopravní infrastruktury
910-610/-/153 Přeložka Novopetrovické ulice
910-610/-/22 Komunikační propojení Františka Diviše - K Dálnici - K Lipanům
910-610/-/24 Komunikační propojení Hornoměcholupská - Františka Diviše

Veřejně prospěšné stavby technické infrastruktury

910-712/950/1030 Poldr (suchá nádrž) Dobrá voda

910-760/-/9 Nadzemní elektrické vedení 110 kV Transformační stanice Chodov - Transformační stanice Uhříněves

-> Veřejně prospěšné stavby, veřejně prospěšná opatření, stavby a opatření k zajišťování obrany a bezpečnost státu a plochy asanací, čl. 150 - 151

Navrhované veřejně prospěšné stavby, veřejně prospěšná opatření, stavby a opatření k zajišťování obrany a bezpečnost státu jsou vymezeny v grafické části ve výkrese Z 04.

944 / Dolní Počernice – Horní Měcholupy

SPRÁVNÍ OBVOD

Praha 14, Praha 15

MĚSTSKÁ ČÁST

Praha 14, Praha 15, Praha-Dolní Měcholupy, Praha-Dolní Počernice, Praha-Dubeč, Praha-Štěrboholy

KATASTRÁLNÍ ÚZEMÍ

Dolní Měcholupy, Dolní Počernice, Dubeč, Horní Měcholupy, Hostavice, Hostivař, Kyje, Štěrboholy

ROZLOHA

493 ha

N ZASTAVITELNOST: nezastavitelná	**(17)** TYP STRUKTURY: zemědělská krajina v rovině
/ R ZPŮSOB VYUŽITÍ: nezastavitelná rekreační	**[S]** MÍRA STABILITY: stabilizovaná

CÍLOVÝ CHARAKTER LOKALITY

Chránit a posilovat cílový charakter nezastavitelné, stabilizované, rekreační lokality Dolní Počernice – Horní Měcholupy se strukturou zemědělské krajiny v rovině. Lokalita je součástí krajiny vymezené v ZÚR s názvem Krajina Úvalské plošiny.

Nezastavitelná stabilizovaná rekreační lokalita Dolní Počernice – Horní Měcholupy je vymezena v plochém reliéfu ve východní části Prahy. Cílem vymezení je zachovat strukturu zemědělská krajina v rovině, zvýšit její hodnoty pro rekreaci a posílit jemnější krajinnou matrici doplněním víceúčelových krajinných prvků, které rozčleňují území na menší půdní bloky a jejich díly, zejména mezí, stromořadí ve formě doprovodných prvků podél cest, větrolamů či břehových porostů u vodních toků a vodních ploch, drobných lesíků a hájků, travnatých zasakovacích příkopů apod.

Z důvodu vysokého rekreačního významu je zemědělské využití vhodné přednostně směřovat do méně intenzivních forem, zejména s preferencí travnatých ploch a ovocných (krajinných) sadů.

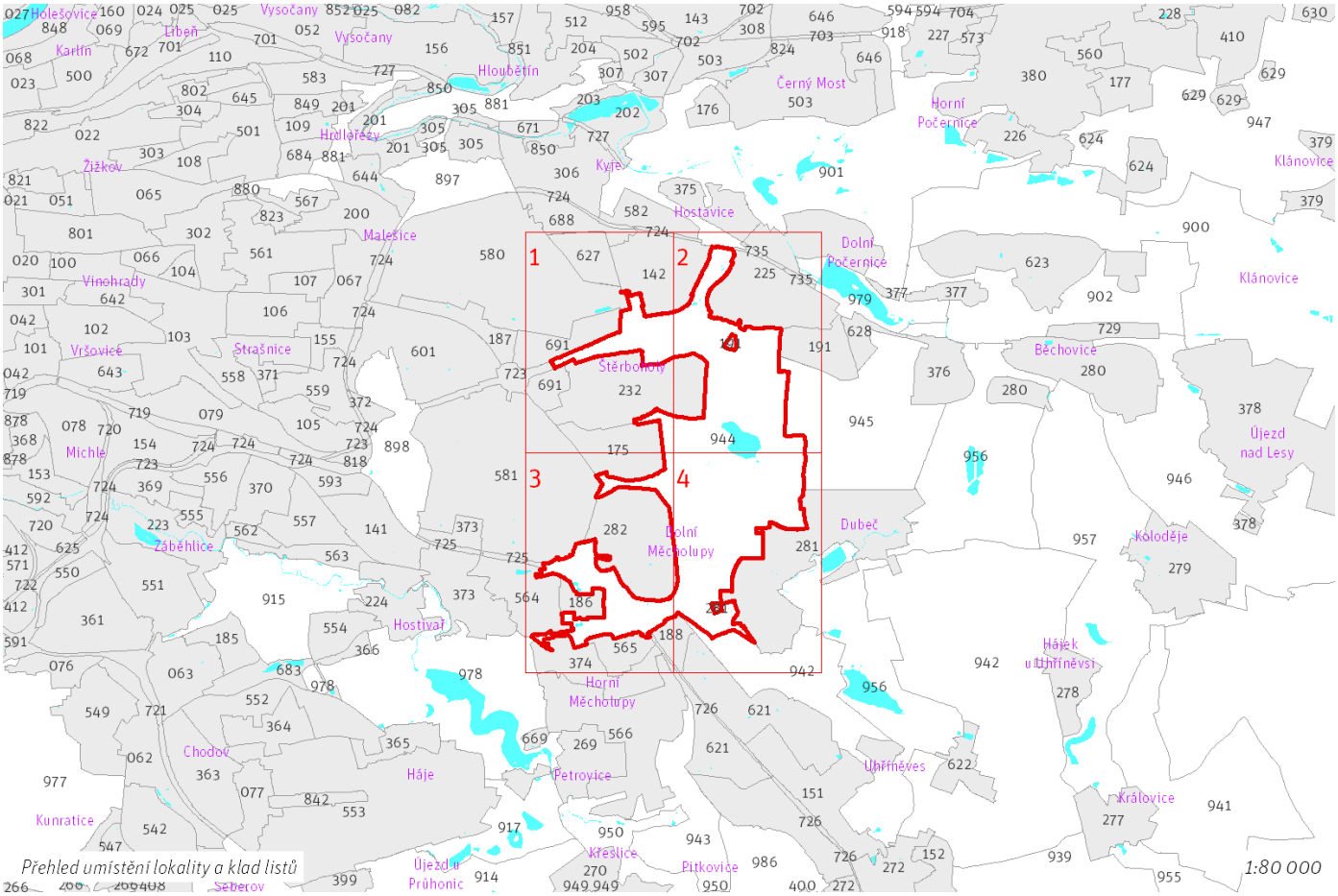

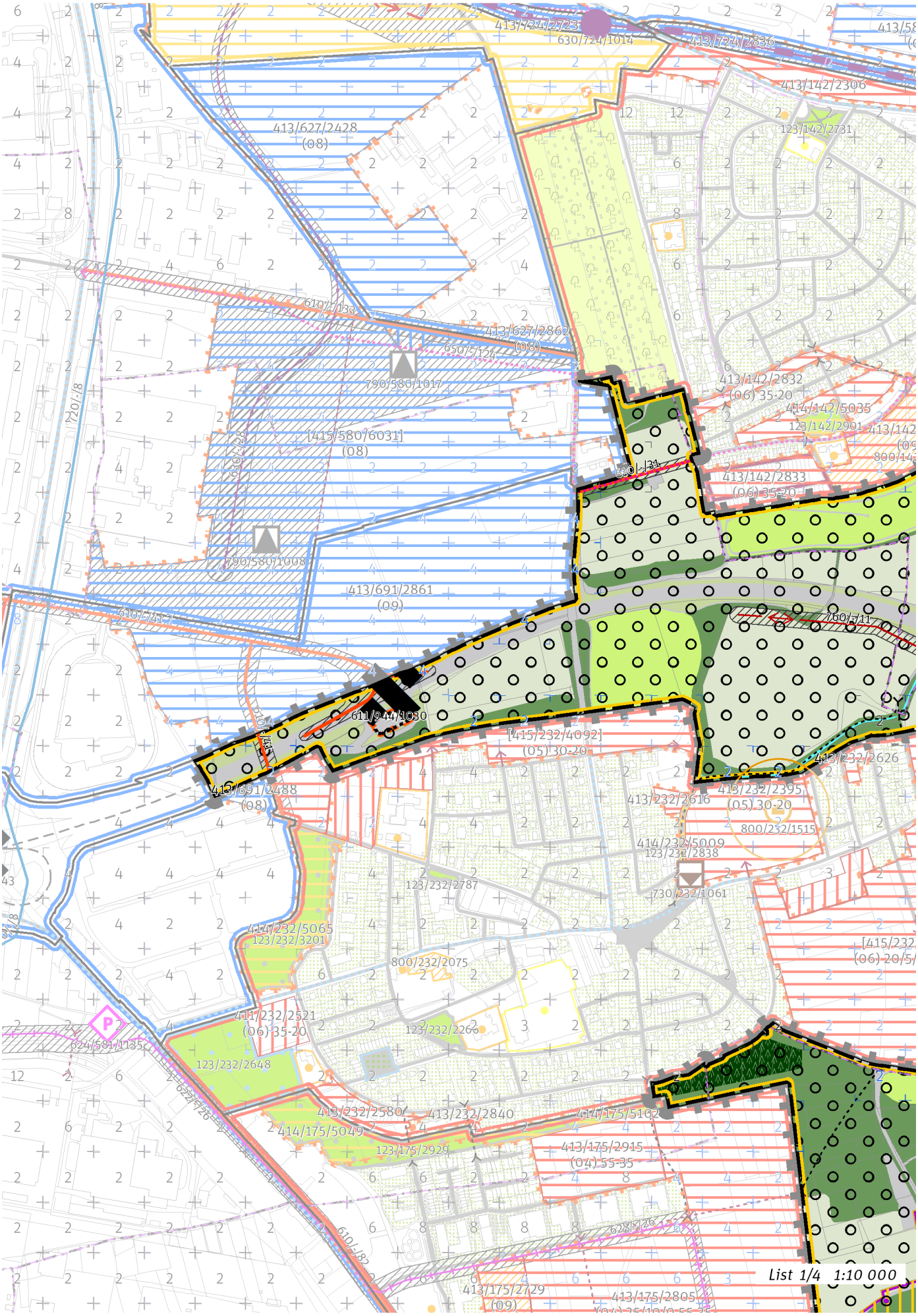
List 1/4 1:10 000

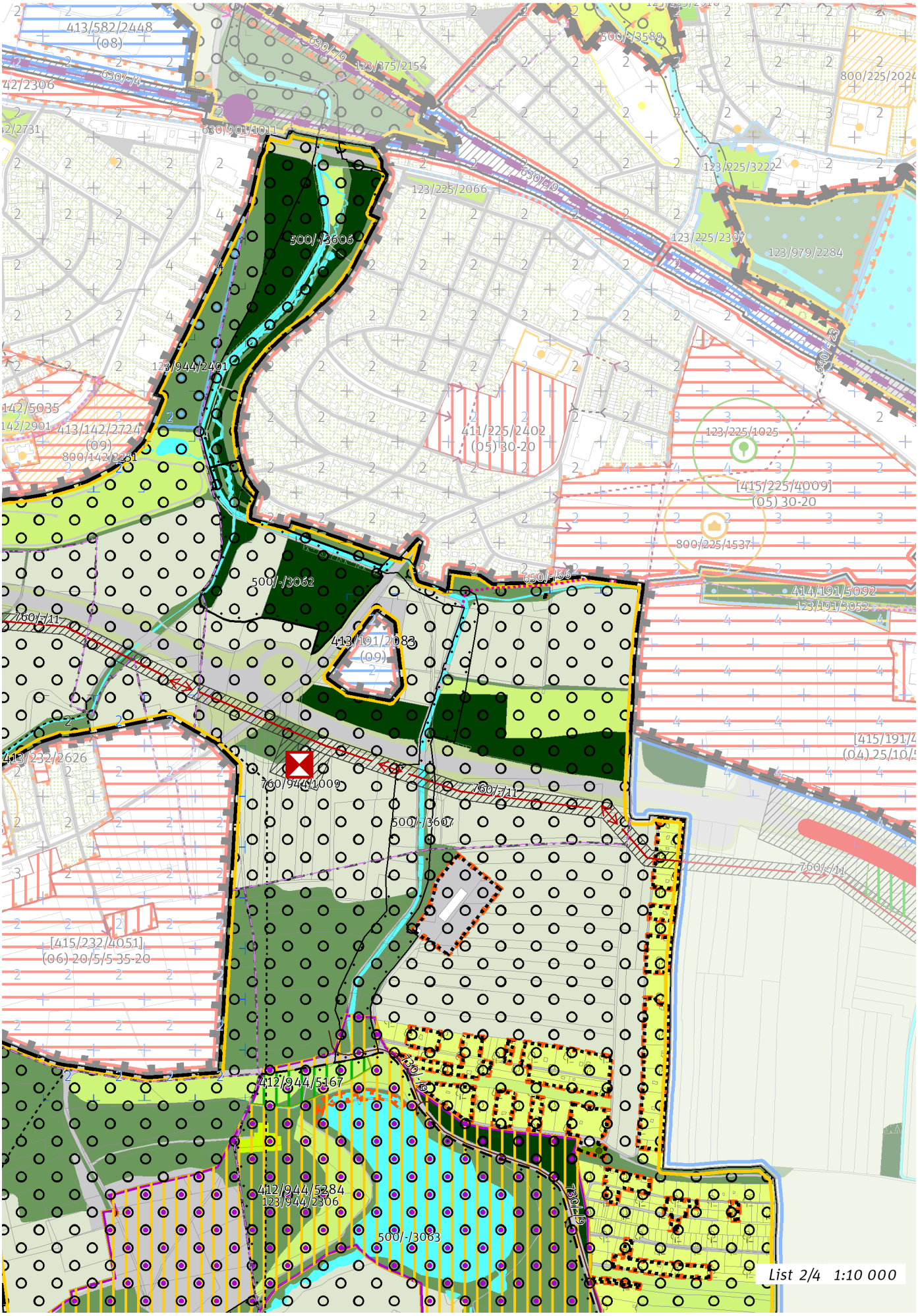
413/582/2448
(08)
630/-/4
630/-/9
123/375/2154
500/-/3589
800/225/2024
630/901/1011
123/225/3222
123/225/2066
500/-/3606
123/225/2307
123/979/2284
123/944/2401
142/5035
142/2901
413/142/2724
(09)
800/142/2251
411/225/2402
(05) 30-20
123/225/1025
[415/225/4009]
(05) 30-20
800/225/1537
500/-/3062
650/-/66
414/191/5092
123/191/3052
760/-/11
413/191/2083
(09)
413/232/2626
760/944/1009
760/-/11
500/-/3607
[415/232/4051]
(06) 20/5/5 35-20
412/944/5167
412/944/5284
123/944/2306
500/-/3063
List 2/4 1:10 000

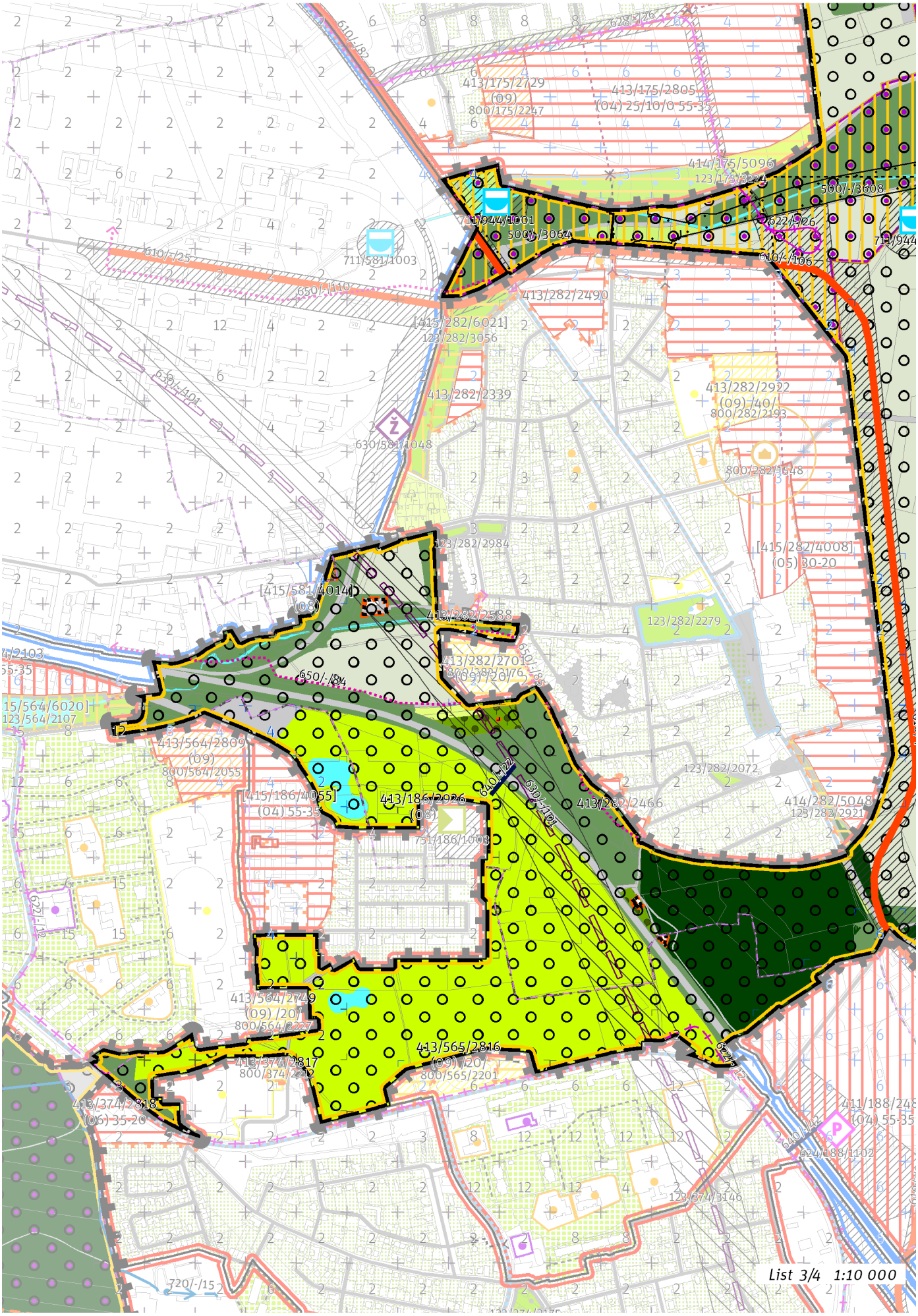
List 3/4 1:10 000

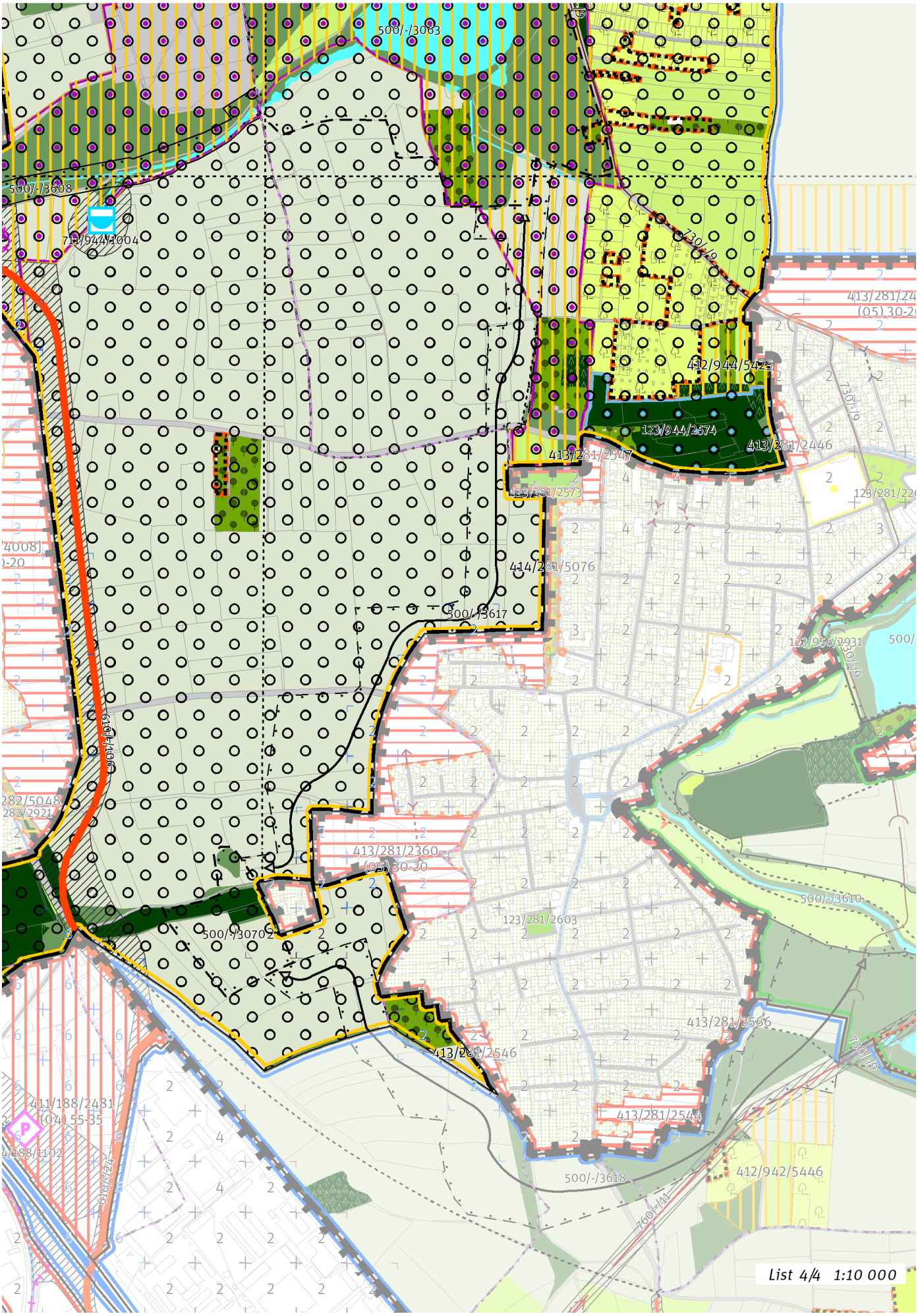
500/-/3063
500/-/3608
711/944/1004
730/19
412/944/5425
123/944/2574
413/281/2547
413/281/2446
123/281/2573
414/281/5076
500/-/3617
123/956/2931
730/19
500/-/3610
413/281/2360
(05) 30-20
500/-/3070
123/281/2603
413/281/2566
413/281/2546
411/188/2481
(04) 55-35
413/281/2544
500/-/3618
412/942/5446
760/-/44
List 4/4 1:10 000

100 / OTEVŘENÁ KRAJINA

Lokalita je součástí krajinného rozhraní.
-> Krajinné rozhraní a krajinný park, čl. 109
-> (17) Zemědělská krajina v rovině, čl. 57

Krajinné parky

123/944/2306 Slatina - metropolitní park
123/944/2401 Park u Hostavického potoka - lokalitní park
123/944/2574 Lesopark Horka - lokalitní park

-> Krajinné rozhraní a krajinný park, čl. 109

200 / VYSTAVĚNÉ PROSTŘEDÍ

Individuální regulativy nejsou stanoveny.

300 / VYUŽITÍ ÚZEMÍ

-> Nezastavitelná rekreační lokalita, čl. 65

Individuální regulativy nejsou stanoveny.

400 / STABILITA A MÍRA VYUŽITÍ ÚZEMÍ

-> Typy stability lokalit, čl. 69

Nezastavitelné transformační a rozvojové plochy

Transformační plocha **412/944/5167** o rozloze 12120 m²
Způsob využití: přírodní
Cílová charakteristika plochy: les na lesních pozemcích

Transformační plocha **412/944/5425** o rozloze 16803 m²
Způsob využití: rekreační
Cílová charakteristika plochy: zahrádková osada

Transformační plocha **412/944/5284** o rozloze 678999 m²
Způsob využití: rekreační
Vyznačením transformační plochy je vyjádřen požadavek změny v území metropolitního krajinného parku Slatina na rekreační využití bez určení konkrétní cílové plochy podrobnějšího strukturálního členění, tedy tak, aby stávající či měněné plochy podrobnějšího strukturálního členění poskytovaly příhodné podmínky pro rekreaci v míře, která je oproti současnému stavu výrazně navýšena.

500 / KRAJINNÁ INFRASTRUKTURA

Skladebné části ÚSES

500/-/3062 LBC Na potocích — v přesných hranicích
500/-/3063 LBC Slatina — v prostoru k upřesnění, minimální velikost 3 ha
500/-/3064 LBC Na Hostavickém potoce — v přesných hranicích
500/-/3070 LBC Za křížem — v prostoru k upřesnění, minimální velikost 3 ha
500/-/3606 LBK Hostavický potok — v přesných hranicích
500/-/3607 LBK Hostavický potok — v přesných hranicích
500/-/3608 LBK Hostavický potok — v přesných hranicích
500/-/3617 LBK Slatina - Říčanský potok II. — v prostoru k upřesnění, minimální šířka 15 m
500/-/3618 LBK Slatina - Říčanský potok II. — v prostoru k upřesnění, minimální šířka 15 m
-> Územní systém ekologické stability, čl. 113 - 116

600 / DOPRAVNÍ INFRASTRUKTURA

Systém pozemních komunikací

610/-/106 Východní obchvat Dolních Měcholup — návrh
610/-/31 Komunikační propojení Nedokončená - U Hostavického potoka — návrh
610/-/41 Komunikační propojení rozvojových ploch na severním okraji Štěrbohol s ul. Průmyslová — návrh
610/-/82 Rekonstrukce a rozšíření ul. Kutnohorské — návrh
611/944/1030 Mimoúrovňová křižovatka Štěrboholy sever, součást komunikačního propojení rozvojových ploch na severním okraji Štěrbohol s ul. Průmyslová — návrh
-> Systém pozemních komunikací, čl. 118 - 120

Veřejná doprava / Tramvajová doprava
622/-/12 Tramvajová trať Nádraží Hostivař - Horní Měcholupy - Petrovice - Jižní Město — územní rezerva
622/-/26 Tramvajová trať Ústřední dílny DP - Štěrboholy - Malý Háj - Dolní Měcholupy — návrh
-> Systém veřejné dopravy, čl. 121
-> Tramvajová doprava, čl. 123

Železniční doprava
630/-/101 Jižní vstup Rychlého spojení — územní rezerva
-> Železniční doprava, čl. 126

Bezmotorová doprava
640/-/22 Propojení přes trať Praha-Benešov a novou kom. — návrh
650/-/110 Cyklotrasa Ke Kablu A 230 — návrh
650/-/124 Cyklotrasa Jahodnice A 24 — návrh
650/-/66 Cyklotrasa z Běchovic do Dolních Počernic — návrh
650/-/84 Cyklotrasa z Hostivaře do Dolních Měcholup — návrh
650/-/85 Cyklotrasa v Dolních Měcholupech — návrh
-> Bezmotorová doprava, čl. 127 - 128

700 / TECHNICKÁ INFRASTRUKTURA

Vodní toky a vodní plochy
711/944/1001 Vodní plocha Hostavická 2 — návrh
711/944/1004 Vodní plocha Hostavická 3 — návrh
-> Povrchové vody, čl. 132

Odkanalizování území
730/-/9 Sběrač G, kanalizace splašková gravitační, prodloužení — návrh
-> Odkanalizování území, čl. 136

Zásobování elektrickou energií
760/-/11 Nadzemní elektrické vedení 110 kV Transformační stanice Malešice - Transformační stanice Běchovice - Transformační stanice Měcholupy — návrh
760/944/1009 Transformační stanice Dubeč 110/22 kV — návrh
-> Zásobování elektrickou energií, čl. 139

800 / VEŘEJNÁ VYBAVENOST

Individuální regulativy nejsou stanoveny.

900 / VEŘEJNÝ ZÁJEM

Veřejně prospěšné stavby dopravní infrastruktury
910-610/-/106 Východní obchvat Dolních Měcholup
910-610/-/31 Komunikační propojení Nedokončená - U Hostavického potoka
910-610/-/41 Komunikační propojení rozvojových ploch na severním okraji Štěrbohol s ul. Průmyslová
910-610/-/82 Rekonstrukce a rozšíření ul. Kutnohorské
910-622/-/26 Tramvajová trať Ústřední dílny DP - Štěrboholy - Malý Háj - Dolní Měcholupy

Veřejně prospěšné stavby technické infrastruktury
910-711/944/1001 Vodní plocha Hostavická 2
910-711/944/1004 Vodní plocha Hostavická 3
910-730/-/9 Sběrač G, kanalizace splašková gravitační, prodloužení
910-760/-/11 Nadzemní elektrické vedení 110 kV Transformační stanice Malešice - Transformační stanice Běchovice - Transformační stanice Měcholupy
910-760/944/1009 Transformační stanice Dubeč 110/22 kV

-> Veřejně prospěšné stavby, veřejně prospěšná opatření, stavby a opatření k zajišťování obrany a bezpečnost státu a plochy asanací, čl. 150 - 151
Navrhované veřejně prospěšné stavby, veřejně prospěšná opatření, stavby a opatření k zajišťování obrany a bezpečnost státu jsou vymezeny v grafické části ve výkrese Z 04.

945 / Dolní Počernice – Dubeč

SPRÁVNÍ OBVOD
Praha 15, Praha 21

MĚSTSKÁ ČÁST
Praha-Běchovice, Praha-Dubeč

KATASTRÁLNÍ ÚZEMÍ
Běchovice, Dubeč

ROZLOHA
203 ha

N ZASTAVITELNOST: nezastavitelná	**(17)** TYP STRUKTURY: zemědělská krajina v rovině
/ P ZPŮSOB VYUŽITÍ: nezastavitelná produkční	**[S]** MÍRA STABILITY: stabilizovaná

CÍLOVÝ CHARAKTER LOKALITY

Chránit a posilovat cílový charakter nezastavitelné, stabilizované, produkční lokality Dolní Počernice – Dubeč se strukturou zemědělské krajiny v rovině. Lokalita je součástí krajiny vymezené v ZÚR s názvem Krajina Úvalské plošiny.

Nezastavitelná stabilizovaná produkční lokalita Dolní Počernice – Dubeč je vymezena v plochém reliéfu ve východní části Prahy. Cílem vymezení je zachovat strukturu zemědělská krajina v rovině a posílit jemnější krajinnou matici doplněním víceúčelových krajinných prvků, které rozčleňují území na menší půdní bloky a jejich díly, zejména mezí, stromořadí ve formě doprovodných prvků podél cest, větrolamů či břehových porostů u vodních toků a vodních ploch, drobných lesíků a hájků, travnatých zasakovacích příkopů apod.

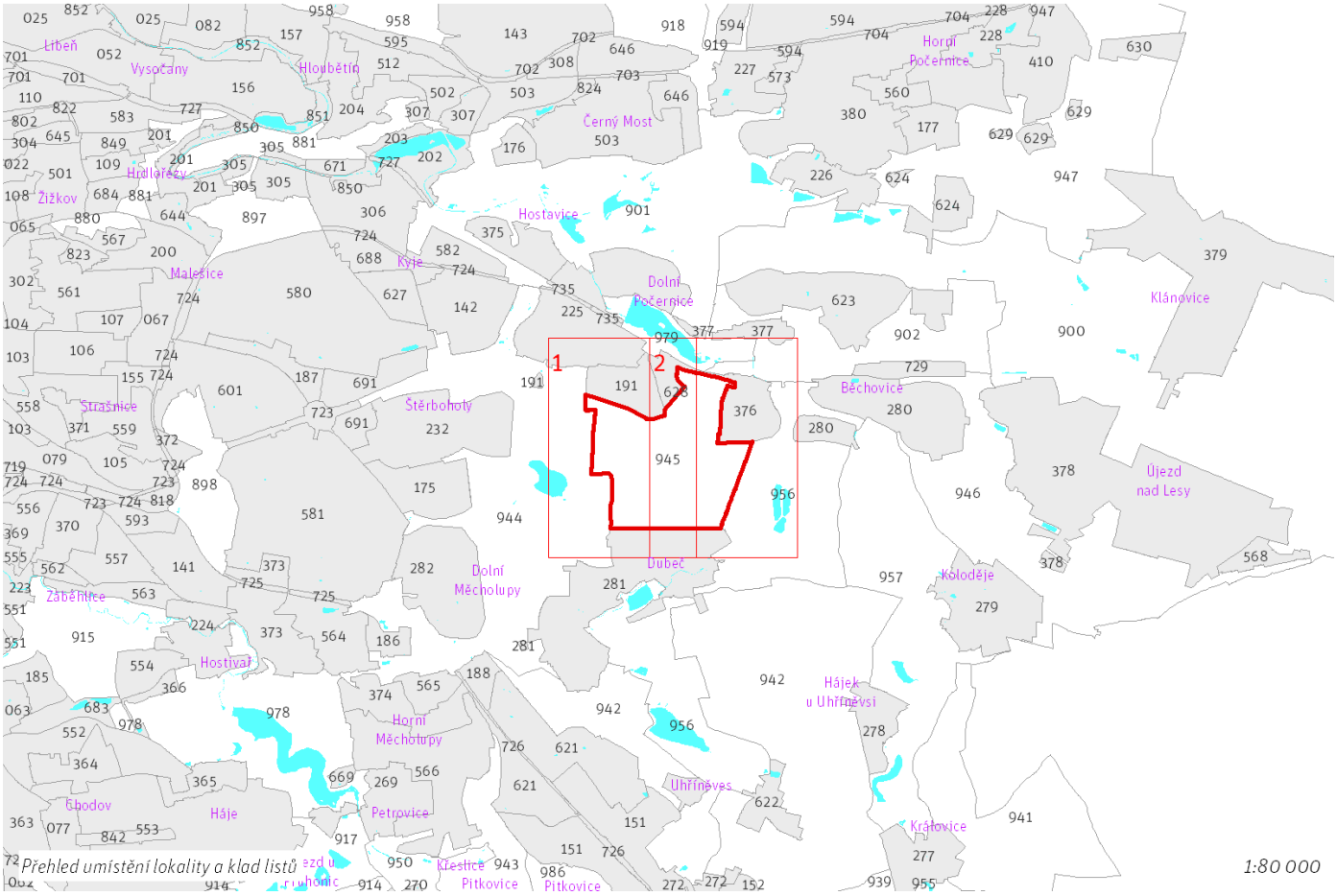

Přehled umístění lokality a klad listů

1:80 000

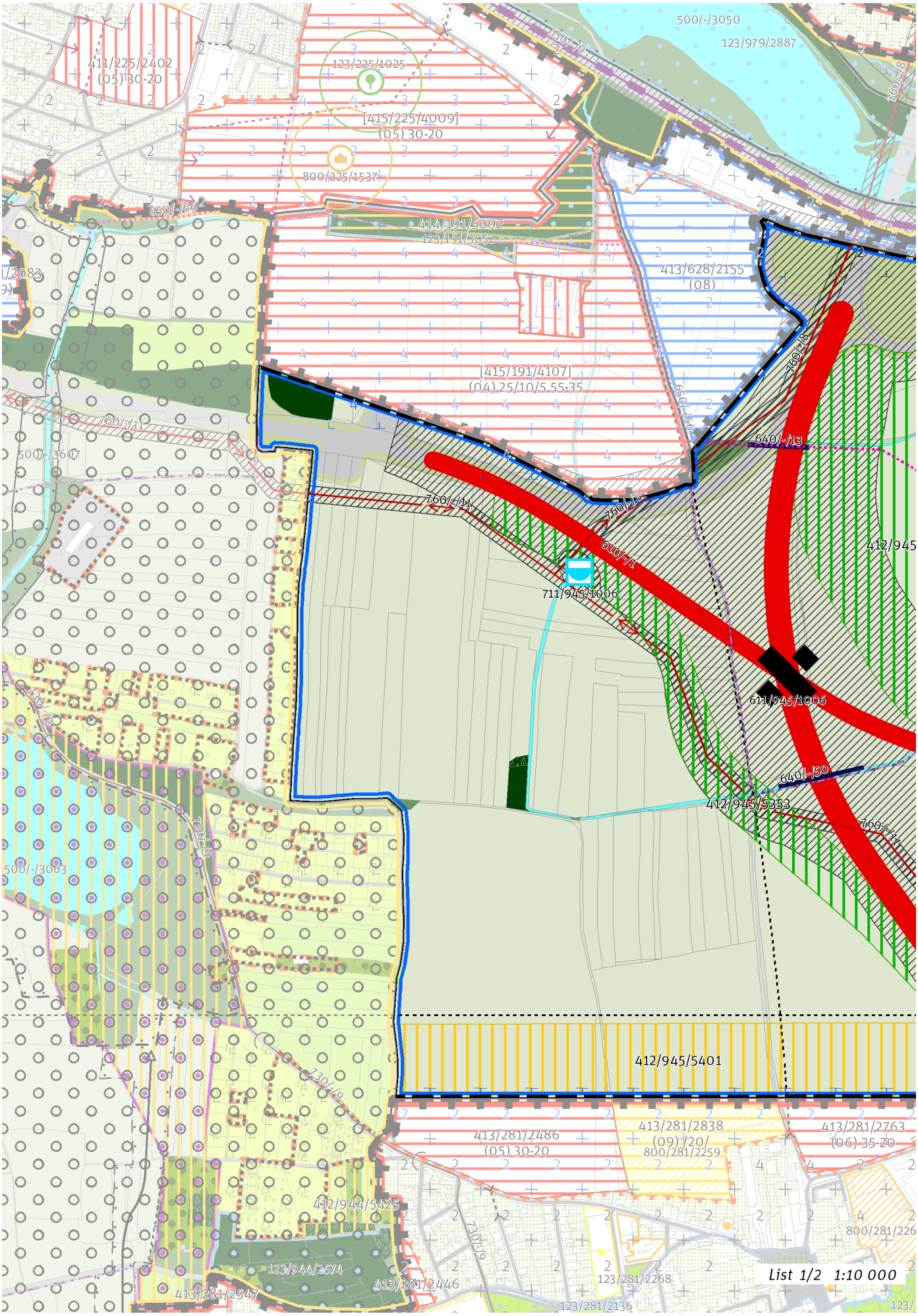
500/-/3050
123/979/2887
411/225/2402
(05) 30-20
123/225/1025
[415/225/4009]
(05) 30-20
800/225/1537
414/191/5092
123/191/3052
413/628/2155
(08)
[415/191/4107]
(04) 25/10/5 55-35
711/945/1006
611/945/1006
412/945
412/945/5353
412/945/5401
413/281/2486
(05) 30-20
413/281/2838
(09) /20/
800/281/2259
413/281/2763
(06) 35-20
412/944/5425
123/944/2574
413/281/2446
413/281/2547
123/281/2268
123/281/2136
500/-/3607
500/-/3083
List 1/2 1:10 000

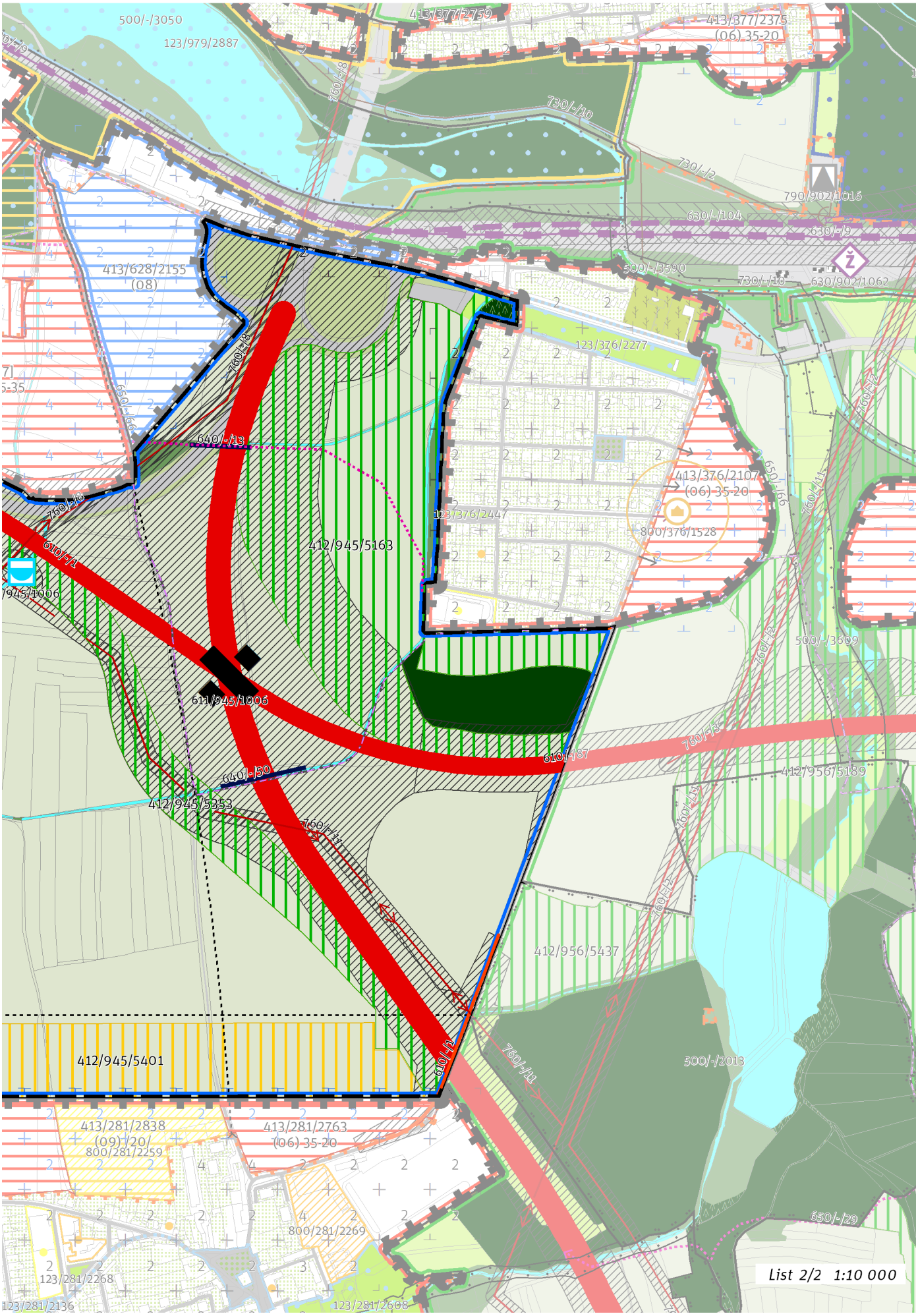
500/-/3050
123/979/2887
413/377/2759
413/377/2375
(06) 35-20
730/-/10
730/-/2
790/902/1016
630/-/104
630/-/9
500/-/3590
730/-/16
630/902/1062
413/628/2155
(08)
760/-/18
650/-/66
640/-/13
123/376/2277
760/-/12
413/376/2107
(06) 35-20
800/376/1528
123/376/2447
412/945/5163
610/-/11
945/1006
500/-/3609
760/-/12
760/-/13
611/945/1006
610/-/87
640/-/50
412/945/5353
760/-/11
412/956/5189
760/-/12
412/956/5437
412/945/5401
610/-/11
760/-/11
500/-/2013
413/281/2838
(09) 20
800/281/2259
413/281/2763
(06) 35-20
650/-/29
800/281/2269
123/281/2268
123/281/2136
123/281/2608
List 2/2 1:10 000

100 / OTEVŘENÁ KRAJINA

-> (17) Zemědělská krajina v rovině, čl. 57

Individuální regulativy nejsou stanoveny.

200 / VYSTAVĚNÉ PROSTŘEDÍ

Individuální regulativy nejsou stanoveny.

300 / VYUŽITÍ ÚZEMÍ

-> Nezastavitelná produkční lokalita, čl. 67

Individuální regulativy nejsou stanoveny.

400 / STABILITA A MÍRA VYUŽITÍ ÚZEMÍ

-> Typy stability lokalit, čl. 69

Nezastavitelné transformační a rozvojové plochy

Transformační plocha **412/945/5163** o rozloze 312709 m²
Způsob využití: přírodní
Cílová charakteristika plochy: les na lesních pozemcích

Transformační plocha **412/945/5401** o rozloze 164046 m²
Způsob využití: rekreační
Cílová charakteristika plochy: parkové sportoviště

Transformační plocha **412/945/5353** o rozloze 120081 m²
Způsob využití: přírodní
Cílová charakteristika plochy: les na lesních pozemcích

500 / KRAJINNÁ INFRASTRUKTURA

Individuální regulativy nejsou stanoveny.

600 / DOPRAVNÍ INFRASTRUKTURA

Systém pozemních komunikací

610/-/1 Pražský okruh, stavba č. 511 (Běchovice - Dálnice D1) — návrh
610/-/87 Přeložka silnice I/12 - Pražský okruh - hranice hl. m. Prahy — návrh
611/945/1006 Mimoúrovňová křižovatka Dubeč, součást Pražského okruhu — návrh
-> Systém pozemních komunikací, čl. 118 - 120

Bezmotorová doprava

640/-/13 Propojení přes okruh u Běchovic — návrh
640/-/50 Propojení přes Pražský okruh u Běchovic — návrh
650/-/66 Cyklotrasa z Běchovic do Dolních Počernic — návrh
-> Bezmotorová doprava, čl. 127 - 128

700 / TECHNICKÁ INFRASTRUKTURA

Vodní toky a vodní plochy

711/945/1006 Vodní plocha Hostavická 4 — návrh
-> Povrchové vody, čl. 132

Zásobování elektrickou energií

760/-/11 Nadzemní elektrické vedení 110 kV Transformační stanice Malešice - Transformační stanice Běchovice - Transformační stanice Měcholupy — návrh
760/-/8 Nadzemní elektrické vedení 110 kV Transformační stanice Horní Počernice, připojení — návrh
-> Zásobování elektrickou energií, čl. 139

800 / VEŘEJNÁ VYBAVENOST

Individuální regulativy nejsou stanoveny.

900 / VEŘEJNÝ ZÁJEM

Veřejně prospěšné stavby dopravní infrastruktury
910-610/-/1 Pražský okruh, stavba č. 511 (Běchovice - Dálnice D1)
910-610/-/87 Přeložka silnice I/12 - Pražský okruh - hranice hl. m. Prahy

Veřejně prospěšné stavby technické infrastruktury
910-711/945/1006 Vodní plocha Hostavická 4
910-760/-/11 Nadzemní elektrické vedení 110 kV Transformační stanice Malešice - Transformační stanice Běchovice - Transformační stanice Měcholupy
910-760/-/8 Nadzemní elektrické vedení 110 kV Transformační stanice Horní Počernice, připojení

-> Veřejně prospěšné stavby, veřejně prospěšná opatření, stavby a opatření k zajišťování obrany a bezpečnost státu a plochy asanací, čl. 150 - 151
Navrhované veřejně prospěšné stavby, veřejně prospěšná opatření, stavby a opatření k zajišťování obrany a bezpečnost státu jsou vymezeny v grafické části ve výkrese Z 04.

946 / Běchovice – Újezd nad Lesy

SPRÁVNÍ OBVOD

Praha 21

MĚSTSKÁ ČÁST

Praha 21, Praha-Běchovice, Praha-Klánovice, Praha-Koloděje

KATASTRÁLNÍ ÚZEMÍ

Běchovice, Klánovice, Koloděje, Újezd nad Lesy

ROZLOHA

319 ha

N ZASTAVITELNOST: nezastavitelná	**(17)** TYP STRUKTURY: zemědělská krajina v rovině
/ P ZPŮSOB VYUŽITÍ: nezastavitelná produkční	**[S]** MÍRA STABILITY: stabilizovaná

CÍLOVÝ CHARAKTER LOKALITY

Chránit a posilovat cílový charakter nezastavitelné, stabilizované, produkční lokality Běchovice – Újezd nad Lesy se strukturou zemědělské krajiny v rovině. Lokalita je součástí krajiny vymezené v ZÚR s názvem Krajina Úvalské plošiny.

Nezastavitelná stabilizovaná produkční lokalita Běchovice – Újezd nad Lesy je vymezena v plochém reliéfu na východě území Prahy, v kontaktu s územím Středočeského kraje. Cílem vymezení je zachovat strukturu zemědělská krajina v rovině a posílit jemnější krajinnou matici doplněním víceúčelových krajinných prvků, které rozčleňují území na menší půdní bloky a jejich díly, zejména mezí, stromořadí ve formě doprovodných prvků podél cest, větrolamů či břehových porostů u vodních toků a vodních ploch, drobných lesíků a hájků, travnatých zasakovacích příkopů apod.

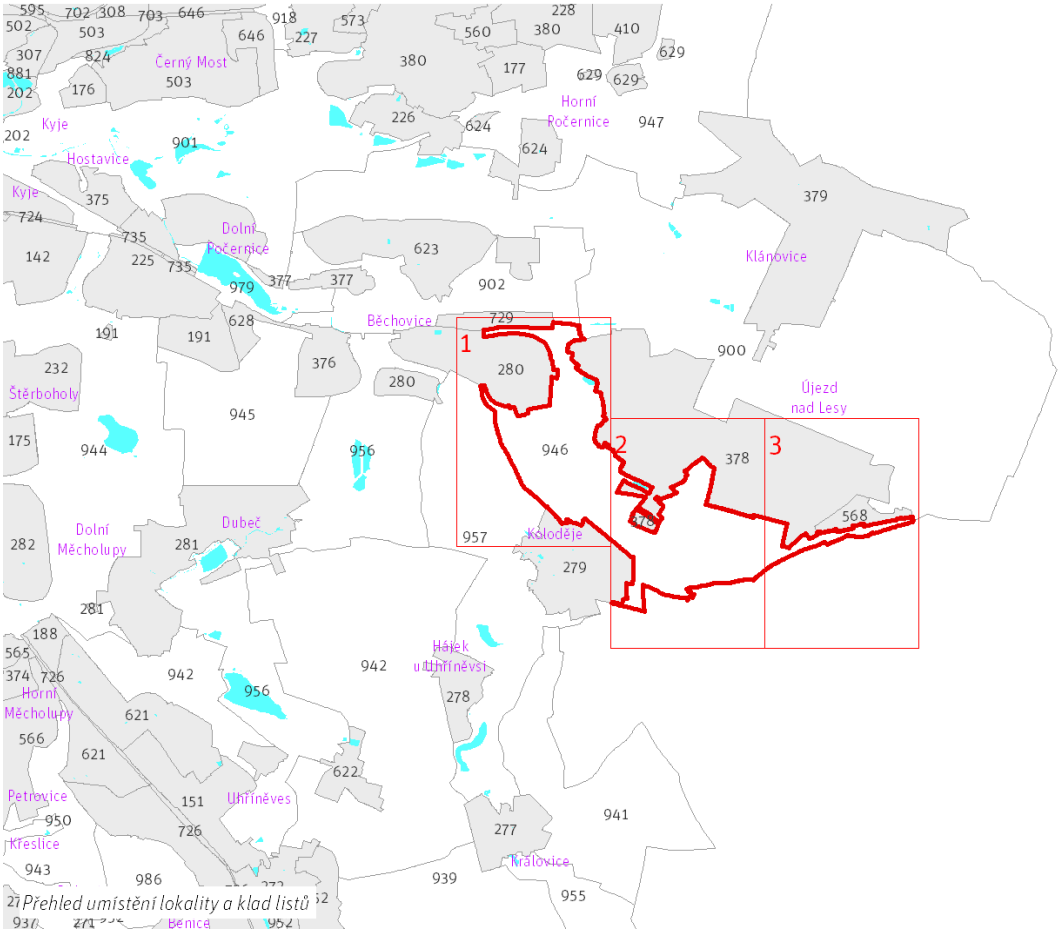

Přehled umístění lokality a klad listů

1:80 000

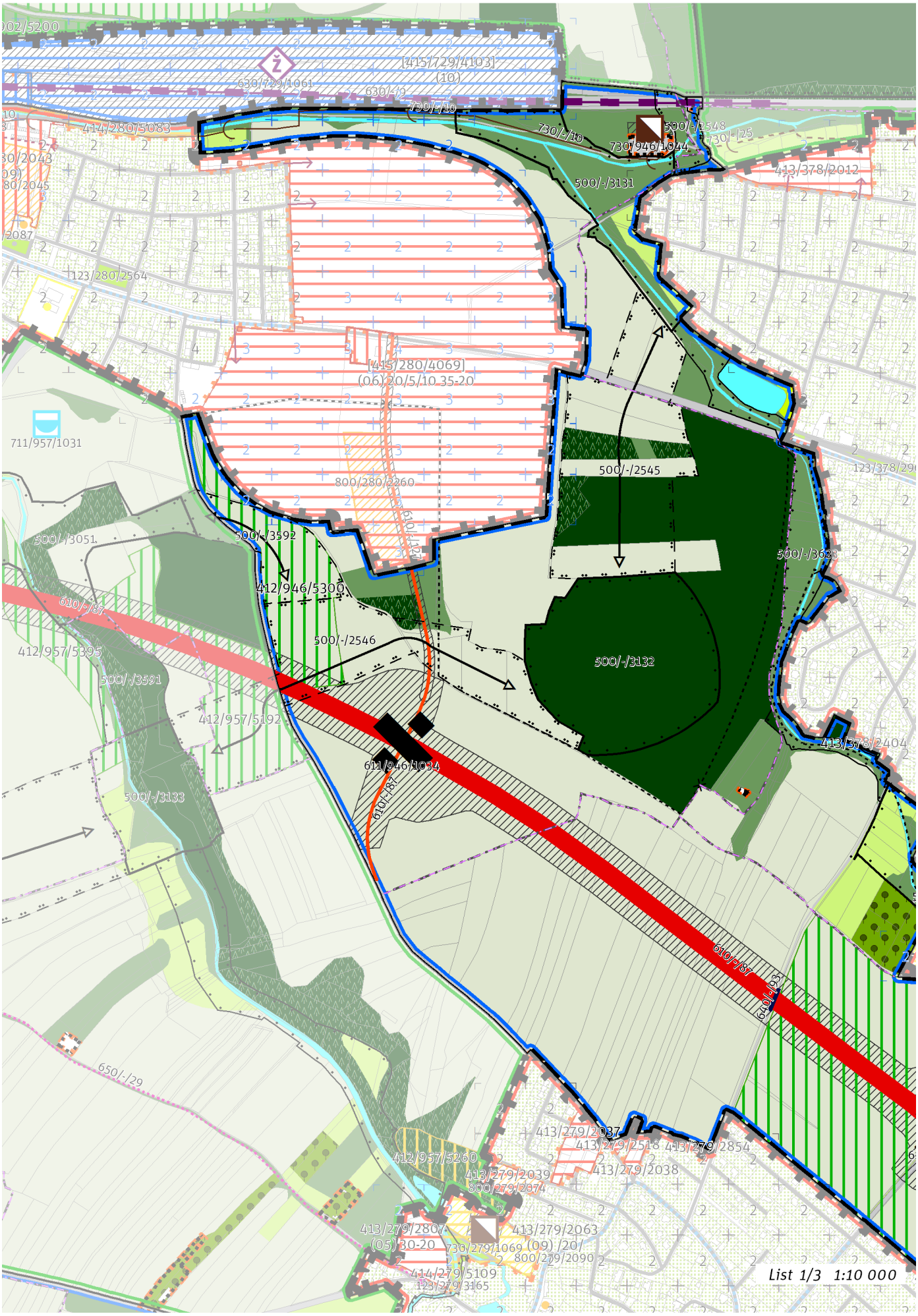
[415/729/4103]
(10)
630/729/1061
630/-/2
730/-/10
414/280/5083
730/946/1044
500/-/2548
730/-/25
413/378/2012
500/-/3131
123/280/2564
[415/280/4069]
(06) 20/5/10 35-20
711/957/1031
800/280/2260
500/-/2545
500/-/3051
500/-/3592
500/-/3623
412/946/5300
610/-/87
500/-/2546
412/957/5395
500/-/3591
500/-/3132
412/957/5192
413/378/2404
611/946/1034
610/-/87
500/-/3133
610/-/87
650/-/29
413/279/2037
413/279/2518
413/279/2854
412/957/5260
413/279/2039
413/279/2038
800/279/2074
413/279/2807
(05) 30-20
413/279/2063
730/279/1069
(09) /20/
800/279/2090
414/279/5109
123/279/3165
List 1/3 1:10 000

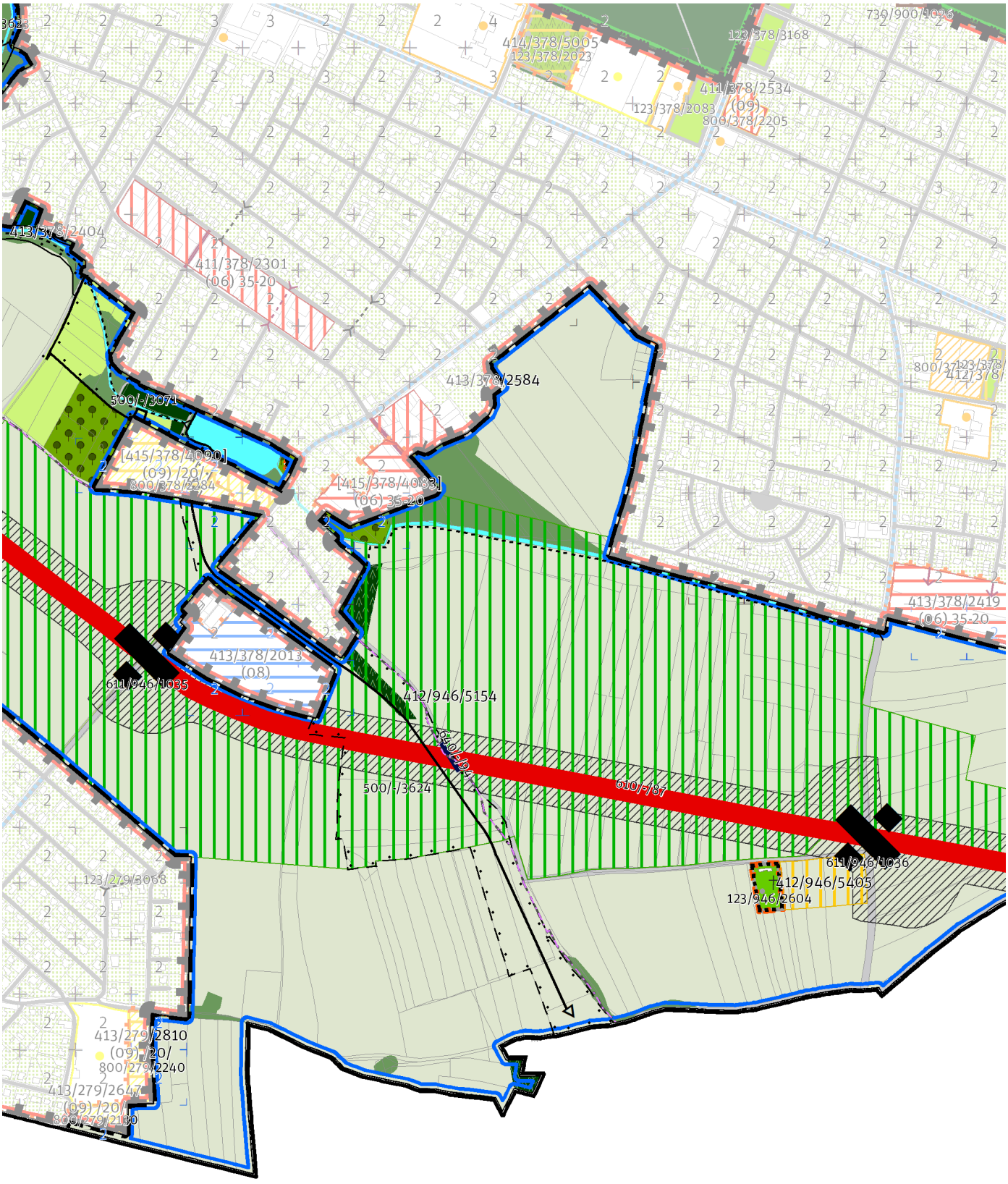

List 2/3 1:10 000

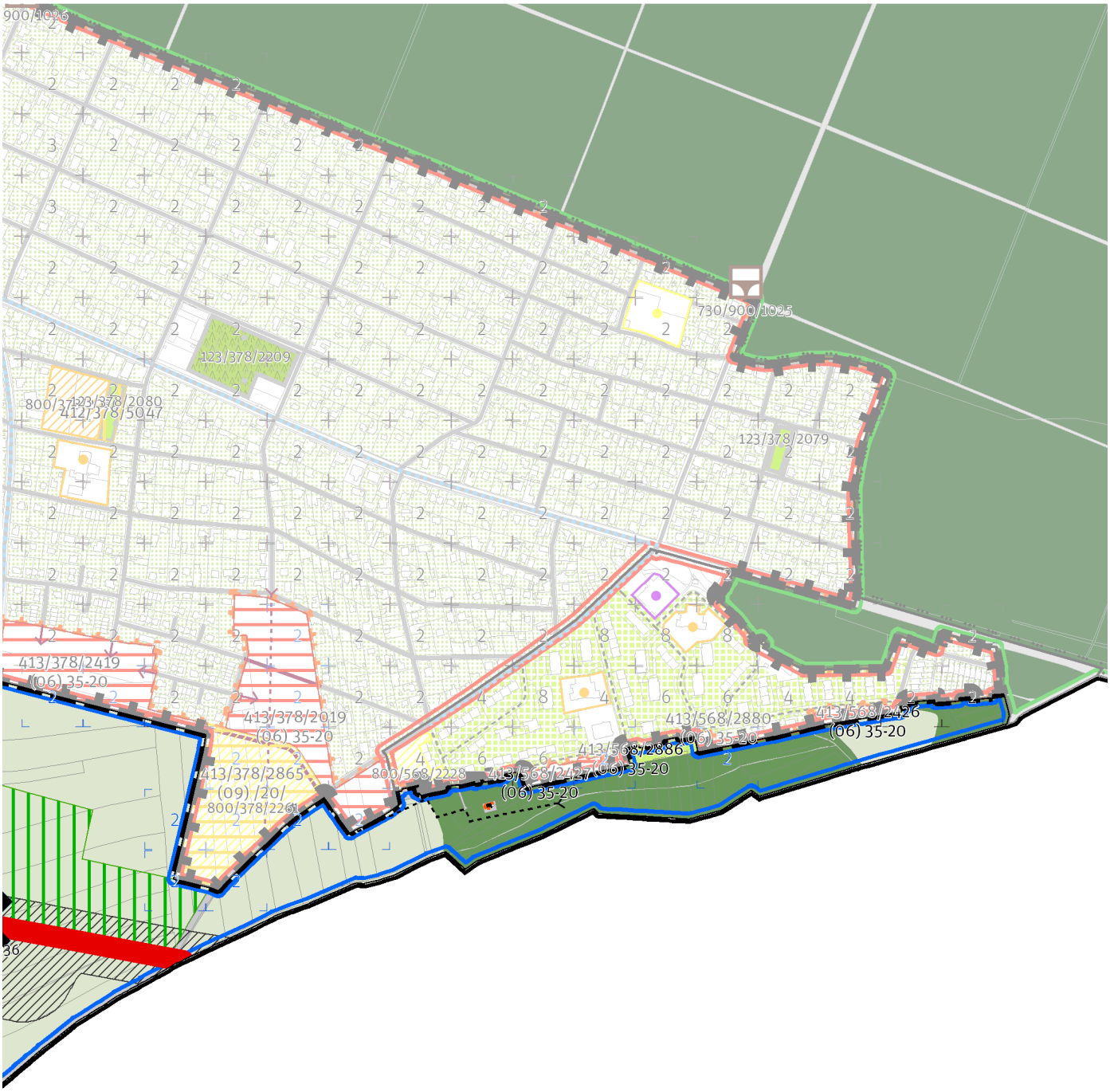

List 3/3 1:10 000

100 / OTEVŘENÁ KRAJINA

-> (17) Zemědělská krajina v rovině, čl. 57

Krajinné parky

123/946/2604 Hřbitov v Újezdu nad Lesy - místní park

-> Krajinné rozhraní a krajinný park, čl. 109

200 / VYSTAVĚNÉ PROSTŘEDÍ

Individuální regulativy nejsou stanoveny.

300 / VYUŽITÍ ÚZEMÍ

-> Nezastavitelná produkční lokalita, čl. 67

Individuální regulativy nejsou stanoveny.

400 / STABILITA A MÍRA VYUŽITÍ ÚZEMÍ

-> Typy stability lokalit, čl. 69

Nezastavitelné transformační a rozvojové plochy

Transformační plocha **412/946/5154** o rozloze 894848 m²
Způsob využití: přírodní
Vyznačením transformační plochy je vyjádřen požadavek změny na plochu podrobnějšího strukturálního členění les na lesních pozemcích v kombinaci s jinou plochou přírodě blízkou a loukou a pastvinou.

Transformační plocha **412/946/5405** o rozloze 13545 m²
Způsob využití: rekreační
Vyznačením transformační plochy je vyjádřen požadavek změny na plochu podrobnějšího strukturálního členění hřbitov (rozšíření hřbitova), jiná plocha přírodě blízká a zpevněná plocha (parkoviště).

Transformační plocha **412/946/5300** o rozloze 57331 m²
Způsob využití: přírodní
Vyznačením transformační plochy je vyjádřen požadavek změny na plochu podrobnějšího strukturálního členění les na lesních pozemcích v kombinaci s jinou plochou přírodě blízkou a loukou a pastvinou.

500 / KRAJINNÁ INFRASTRUKTURA

Skladebné části ÚSES

500/-/2545 RBK Vidrholec - Lítožnice — v prostoru k upřesnění, minimální šířka 40 m
500/-/2546 RBK Vidrholec - Lítožnice — v prostoru k upřesnění, minimální šířka 40 m
500/-/2548 RBK Vidrholec - Lítožnice — v přesných hranicích
500/-/3071 LBC U panského rybníka — v přesných hranicích
500/-/3131 LBC Nad Běchovickým potokem — v přesných hranicích
500/-/3132 LBC V panenkách — v přesných hranicích
500/-/3592 LBK K Jalovce - V Panenkách — v prostoru k upřesnění, minimální šířka 15 m
500/-/3623 LBK Nad Běchovickým potokem - Sibřina — v přesných hranicích
500/-/3624 LBK Nad Běchovickým potokem - Sibřina — v prostoru k upřesnění, minimální šířka 15 m
-> Územní systém ekologické stability, čl. 113 - 116

600 / DOPRAVNÍ INFRASTRUKTURA

Systém pozemních komunikací

610/-/127 Komunikační propojení Českobrodská-navrhovaná I/12 — návrh
610/-/87 Přeložka silnice I/12 - Pražský okruh - hranice hl. m. Prahy — návrh
611/946/1034 Mimoúrovňová křižovatka Běchovice východ, součást přeložky I/12 — návrh
611/946/1035 Mimoúrovňová křižovatka Újezd nad Lesy, součást přeložky I/12 — návrh
611/946/1036 Mimoúrovňová křižovatka Sibřina, součást přeložky I/12 — návrh
-> Systém pozemních komunikací, čl. 118 - 120

Bezmotorová doprava

640/-/93 Propojení přes I/12 u Koloděj — návrh
640/-/94 Propojení přes I/12 u Újezda nad lesy — návrh

-> Bezmotorová doprava, čl. 127 - 128

700 / TECHNICKÁ INFRASTRUKTURA

Odkanalizování území

730/-/10 Sběrač H, kanalizace splašková gravitační, prodloužení – návrh
730/-/25 Výhledové prodloužení sběrače H do Klánovic, kanalizace splašková gravitační – územní rezerva
730/946/1044 Čistírna odpadních vod Újezd nad Lesy, rozšíření – návrh
-> Odkanalizování území, čl. 136

800 / VEŘEJNÁ VYBAVENOST

Individuální regulativy nejsou stanoveny.

900 / VEŘEJNÝ ZÁJEM

Veřejně prospěšné stavby dopravní infrastruktury

910-610/-/127 Komunikační propojení Českobrodská-navrhovaná I/12
910-610/-/87 Přeložka silnice I/12 - Pražský okruh - hranice hl. m. Prahy

Veřejně prospěšné stavby technické infrastruktury

910-730/-/10 Sběrač H, kanalizace splašková gravitační, prodloužení
910-730/946/1044 Čistírna odpadních vod Újezd nad Lesy, rozšíření

-> Veřejně prospěšné stavby, veřejně prospěšná opatření, stavby a opatření k zajišťování obrany a bezpečnost státu a plochy asanací, čl. 150 - 151

Navrhované veřejně prospěšné stavby, veřejně prospěšná opatření, stavby a opatření k zajišťování obrany a bezpečnost státu jsou vymezeny v grafické části ve výkrese Z 04.

947 / Horní Počernice – Klánovice

SPRÁVNÍ OBVOD
Praha 20

MĚSTSKÁ ČÁST
Praha 20

KATASTRÁLNÍ ÚZEMÍ
Horní Počernice

ROZLOHA
416 ha

N ZASTAVITELNOST: nezastavitelná	**(17)** TYP STRUKTURY: zemědělská krajina v rovině
/ P ZPŮSOB VYUŽITÍ: nezastavitelná produkční	**[S]** MÍRA STABILITY: stabilizovaná

CÍLOVÝ CHARAKTER LOKALITY

Chránit a posilovat cílový charakter nezastavitelné, stabilizované, produkční lokality Horní Počernice – Klánovice se strukturou zemědělské krajiny v rovině. Lokalita je součástí krajiny vymezené v ZÚR s názvem Krajina Čakovické tabule.

Nezastavitelná stabilizovaná produkční lokalita Horní Počernice – Klánovice je vymezena v plochém reliéfu na východě území Prahy, v kontaktu s územím Středočeského kraje. Cílem vymezení je zachovat strukturu zemědělská krajina v rovině a posílit jemnější krajinnou matrici doplněním víceúčelových krajinných prvků, které rozčleňují území na menší půdní bloky a jejich díly, zejména mezí, stromořadí ve formě doprovodných prvků podél cest, větrolamů či břehových porostů u vodních toků a vodních ploch, drobných lesíků a hájků, travnatých zasakovacích příkopů apod.

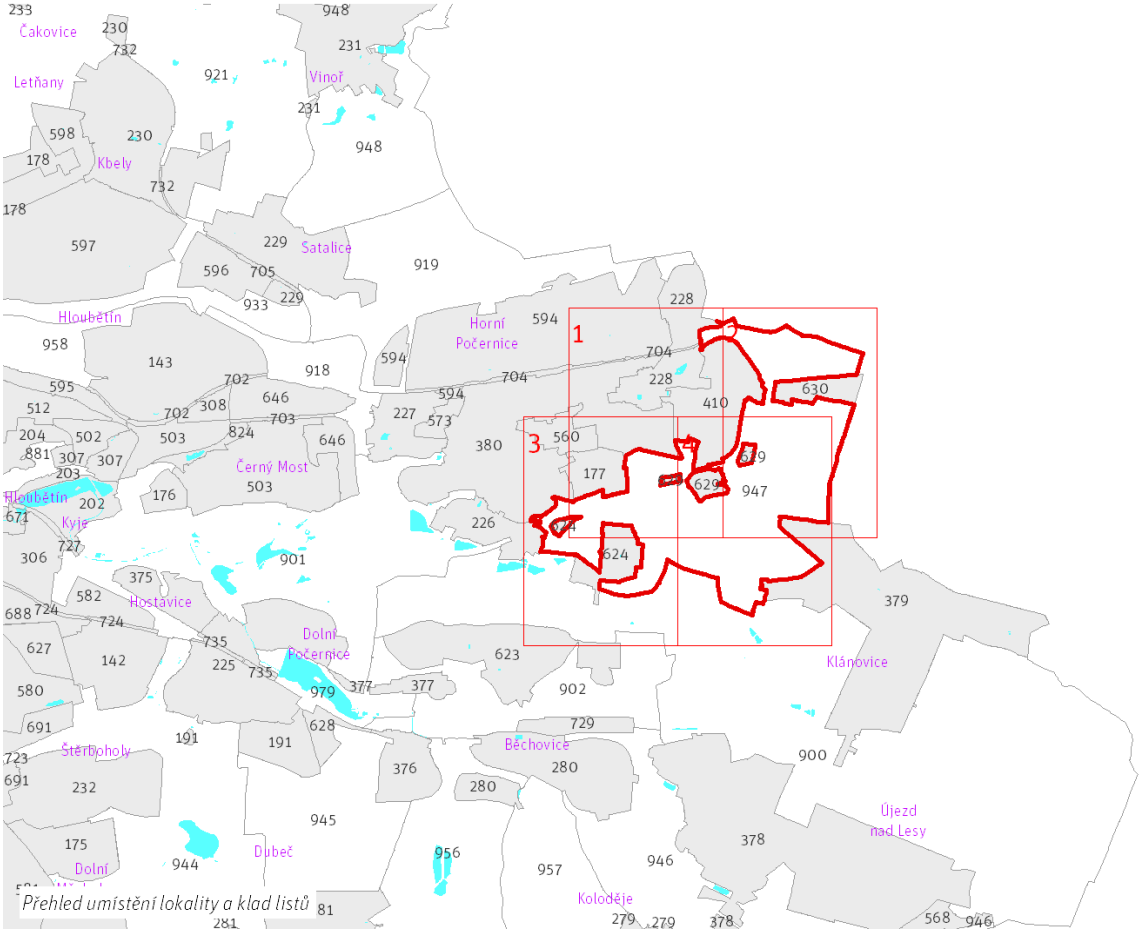

Přehled umístění lokality a klad listů

1:80 000

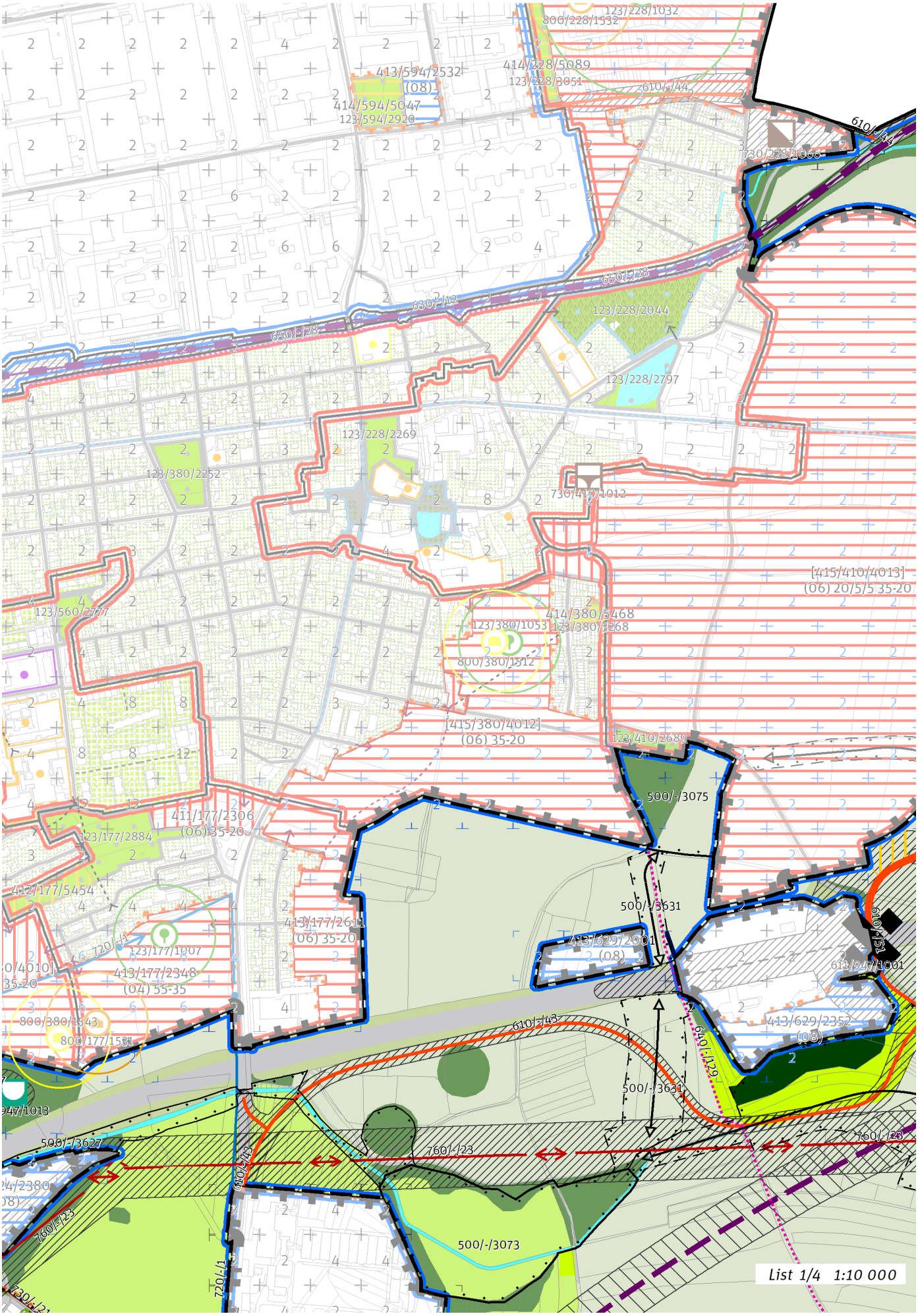
List 1/4 1:10 000

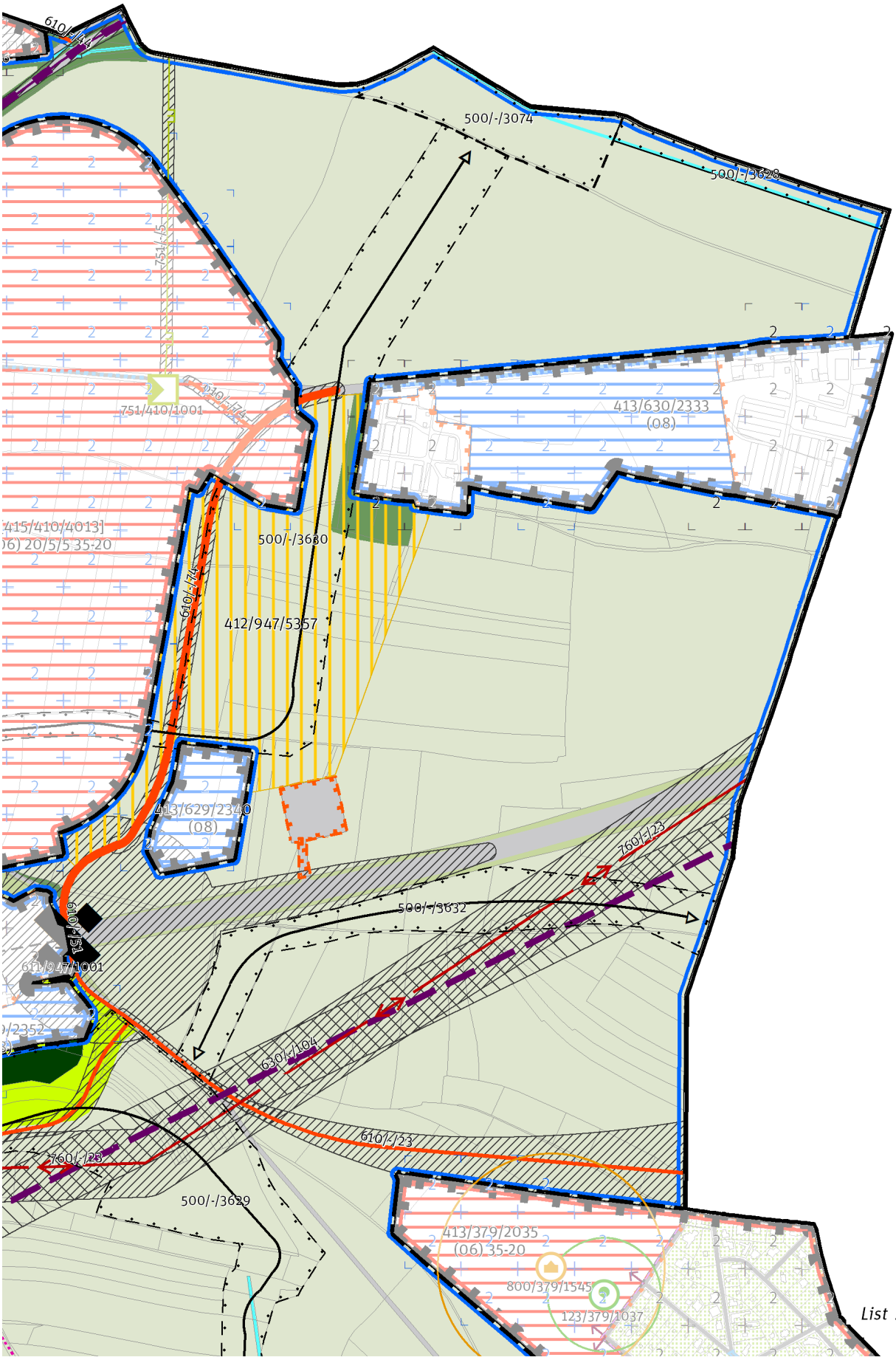

List 2/4 1:10 000

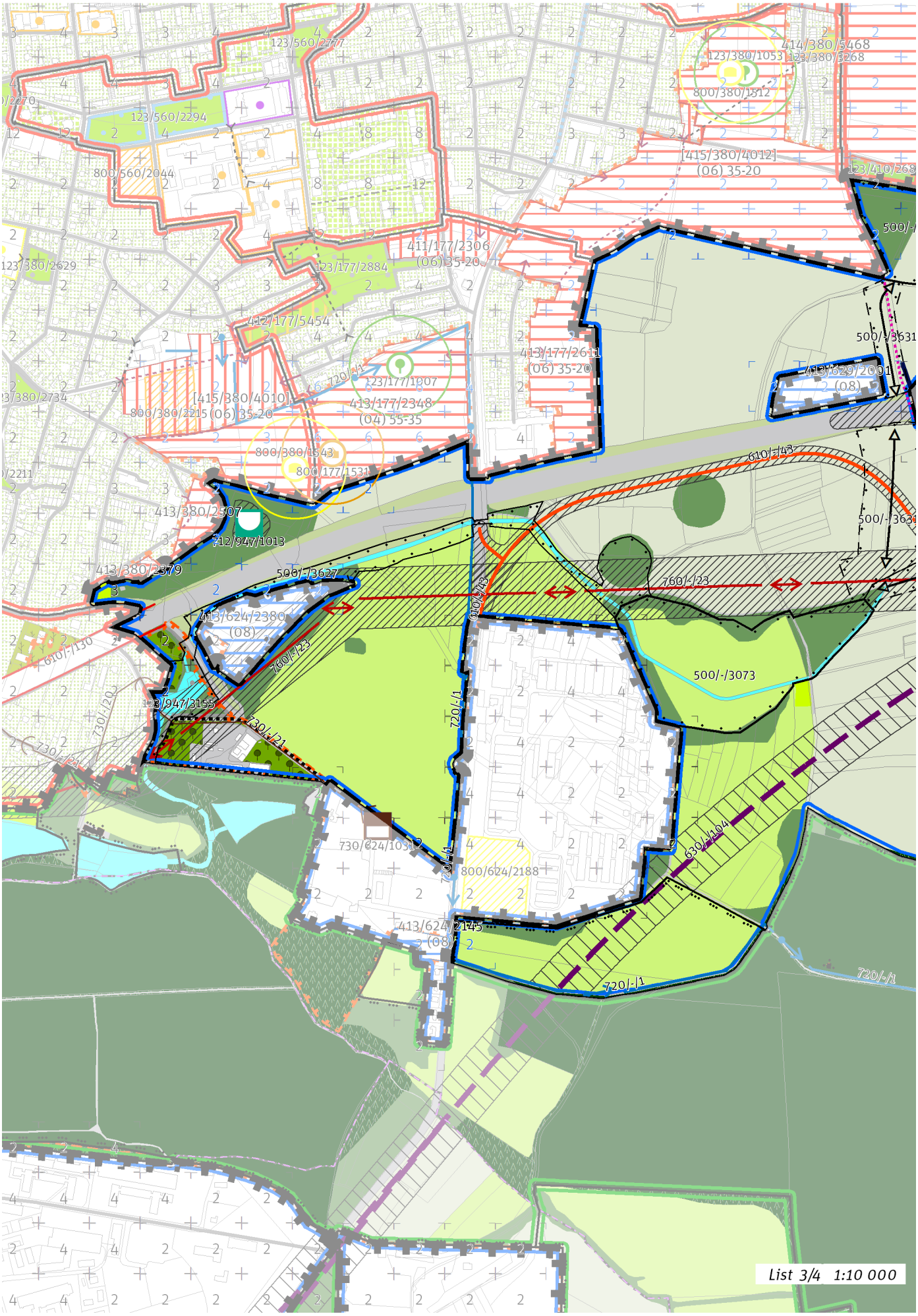
List 3/4 1:10 000


(06) 20/5/5 35-20
500/-/3680
610/-/74
412/947/5357
123/410/2689
500/-/3075
413/629/2340
(08)
760/-/23
500/-/3631
500/-/3632
610/-/51
611/947/1001
413/629/2352
(08)
640/-/129
630/-/104
610/-/23
760/-/28
500/-/3629
413/379/2035
(06) 35-20
800/379/1545
123/379/1037
413/379/2754
(06) 35-20
720/-/1
List 4/4 1:10 000

100 / OTEVŘENÁ KRAJINA

-> (17) Zemědělská krajina v rovině, čl. 57

Krajinné parky

123/947/3155 Park u Svépravického potoka - místní park

-> Krajinné rozhraní a krajinný park, čl. 109

200 / VYSTAVĚNÉ PROSTŘEDÍ

Individuální regulativy nejsou stanoveny.

300 / VYUŽITÍ ÚZEMÍ

-> Nezastavitelná produkční lokalita, čl. 67

Individuální regulativy nejsou stanoveny.

400 / STABILITA A MÍRA VYUŽITÍ ÚZEMÍ

-> Typy stability lokalit, čl. 69

Nezastavitelné transformační a rozvojové plochy

Transformační plocha **412/947/5357** o rozloze 221096 m^2
Způsob využití: rekreační
Vyznačením transformační plochy je vyjádřen požadavek změny na rekreační využití bez určení konkrétní cílové plochy podrobnějšího strukturálního členění, tedy tak, aby stávající či měněné plochy podrobnějšího strukturálního členění poskytovaly příhodné podmínky pro rekreaci v míře, která je oproti současnému stavu výrazně navýšena.

500 / KRAJINNÁ INFRASTRUKTURA

Skladebné části ÚSES

500/-/1002 NRBC Vidrholec — v přesných hranicích
500/-/3073 LBC Xaverov — v přesných hranicích
500/-/3074 LBC Na Jirenském potoce — v prostoru k upřesnění, minimální velikost 3 ha
500/-/3075 LBC U hřbitova — v přesných hranicích
500/-/3627 LBK Svépravický potok II. — v přesných hranicích
500/-/3628 LBK Jirenský potok — v přesných hranicích
500/-/3629 LBK Jirenský potok-Vidrholec — v prostoru k upřesnění, minimální šířka 15 m
500/-/3630 LBK Jirenský potok-Vidrholec — v prostoru k upřesnění, minimální šířka 15 m
500/-/3631 LBK Jirenský potok-Vidrholec — v prostoru k upřesnění, minimální šířka 15 m
500/-/3632 LBK Do Šestajovic — v prostoru k upřesnění, minimální šířka 15 m
-> Územní systém ekologické stability, čl. 113 - 116

600 / DOPRAVNÍ INFRASTRUKTURA

Systém pozemních komunikací

610/-/130 Zakrytí komunikace D11 — návrh
610/-/23 Komunikační propojení Horní Počernice - Klánovice — návrh
610/-/43 Komunikační propojení Ve Žlíbku - MÚK Beranka podél D11 — návrh
610/-/44 Komunikační propojení Ve Žlíbku - U Úlů — návrh
610/-/51 Mimoúrovňová křižovatka Beranka (D11), napojení — návrh
610/-/74 Přeložka silnice II/611 k MÚK Beranka — návrh
611/947/1001 Mimoúrovňová křižovatka Beranka (D11) — návrh
-> Systém pozemních komunikací, čl. 118 - 120

Železniční doprava

630/-/104 Východní vstup Rychlého spojení — územní rezerva
630/-/12 Železniční trať Praha – Nymburk — návrh
-> Železniční doprava, čl. 126

Bezmotorová doprava

640/-/129 Lávka přes D11 u Beranova — návrh
650/-/129 Cyklotrasa U Beranky A50 — návrh

-> Bezmotorová doprava, čl. 127 - 128

700 / TECHNICKÁ INFRASTRUKTURA

Protipovodňová ochrana
712/947/1013 Poldr (suchá nádrž) V Lukách — návrh
-> Protipovodňová ochrana a opatření, čl. 133

Zásobování vodou
720/-/1 Hlavní vodovodní řad Horní Počernice - Káranské řady, propojení — návrh
-> Zásobování vodou, čl. 135

Odkanalizování území
730/-/20 Sběrač Xaverov, kanalizace splašková gravitační — návrh
730/-/21 Sběrač Xaverov, kanalizace splašková výtlak — návrh
730/624/1031 Čerpací stanice Božanovská — návrh
-> Odkanalizování území, čl. 136

Zásobování plynem a ropovody
751/-/5 Vysokotlaký plynovod Horní Počernice východ — návrh
-> Zásobování plynem a ropovody, čl. 138

Zásobování elektrickou energií
760/-/23 Nadzemní elektrické vedení 400kV napojení elektrické stanice Malešice — návrh
-> Zásobování elektrickou energií, čl. 139

800 / VEŘEJNÁ VYBAVENOST

Individuální regulativy nejsou stanoveny.

900 / VEŘEJNÝ ZÁJEM

Veřejně prospěšné stavby dopravní infrastruktury
910-610/-/130 Zakrytí komunikace D11
910-610/-/23 Komunikační propojení Horní Počernice - Klánovice
910-610/-/43 Komunikační propojení Ve Žlíbku - MÚK Beranka podél D11
910-610/-/44 Komunikační propojení Ve Žlíbku - U Úlů
910-610/-/74 Přeložka silnice II/611 k MÚK Beranka
910-611/947/1001 Mimoúrovňová křižovatka Beranka (D11)
910-630/-/12 Železniční trať Praha – Nymburk

Veřejně prospěšné stavby technické infrastruktury
910-712/947/1013 Poldr (suchá nádrž) V Lukách
910-720/-/1 Hlavní vodovodní řad Horní Počernice - Káranské řady, propojení
910-730/-/20 Sběrač Xaverov, kanalizace splašková gravitační
910-730/-/21 Sběrač Xaverov, kanalizace splašková výtlak
910-730/624/1031 Čerpací stanice Božanovská
910-751/-/5 Vysokotlaký plynovod Horní Počernice východ
910-760/-/23 Nadzemní elektrické vedení 400kV napojení elektrické stanice Malešice

-> Veřejně prospěšné stavby, veřejně prospěšná opatření, stavby a opatření k zajišťování obrany a bezpečnost státu a plochy asanací, čl. 150 - 151
Navrhované veřejně prospěšné stavby, veřejně prospěšná opatření, stavby a opatření k zajišťování obrany a bezpečnost státu jsou vymezeny v grafické části ve výkrese Z 04.

948 / Okolí Vinořského potoka

SPRÁVNÍ OBVOD
Praha 19

MĚSTSKÁ ČÁST
Praha-Satalice, Praha-Vinoř

KATASTRÁLNÍ ÚZEMÍ
Satalice, Vinoř

ROZLOHA
231 ha

N ZASTAVITELNOST: nezastavitelná	**(18)** TYP STRUKTURY: krajina úzkých zaříznutých údolí v plošině
/ R ZPŮSOB VYUŽITÍ: nezastavitelná rekreační	**[S]** MÍRA STABILITY: stabilizovaná

CÍLOVÝ CHARAKTER LOKALITY

Chránit a posilovat cílový charakter nezastavitelné, stabilizované, rekreační lokality Okolí Vinořského potoka se strukturou krajiny úzkých zaříznutých údolí v plošině. Lokalita je součástí krajiny vymezené v ZÚR s názvem Krajina Čakovické tabule.

Nezastavitelná stabilizovaná rekreační lokalita Okolí Vinořského potoka je vymezena na severovýchodě území Prahy, v kontaktu s územím Středočeského kraje. Cílem vymezení je zachovat strukturu krajina úzkých zaříznutých údolí v plošině představující krajinu kontrastu mezi plochým povrchem zpravidla s malým zastoupením trvalé vegetace a zaříznutým potočním údolím a zachovat a posílit bohatou biodiverzitu v polohách vázaných na údolí s jeho svahy, při doplnění trvalé vegetace v ploché části zemědělské krajiny formou krajinných prvků v podobě zejména stromořadí a mezí a při doplnění prostupnosti krajiny pro člověka zejména v trasách podél vodních toků.

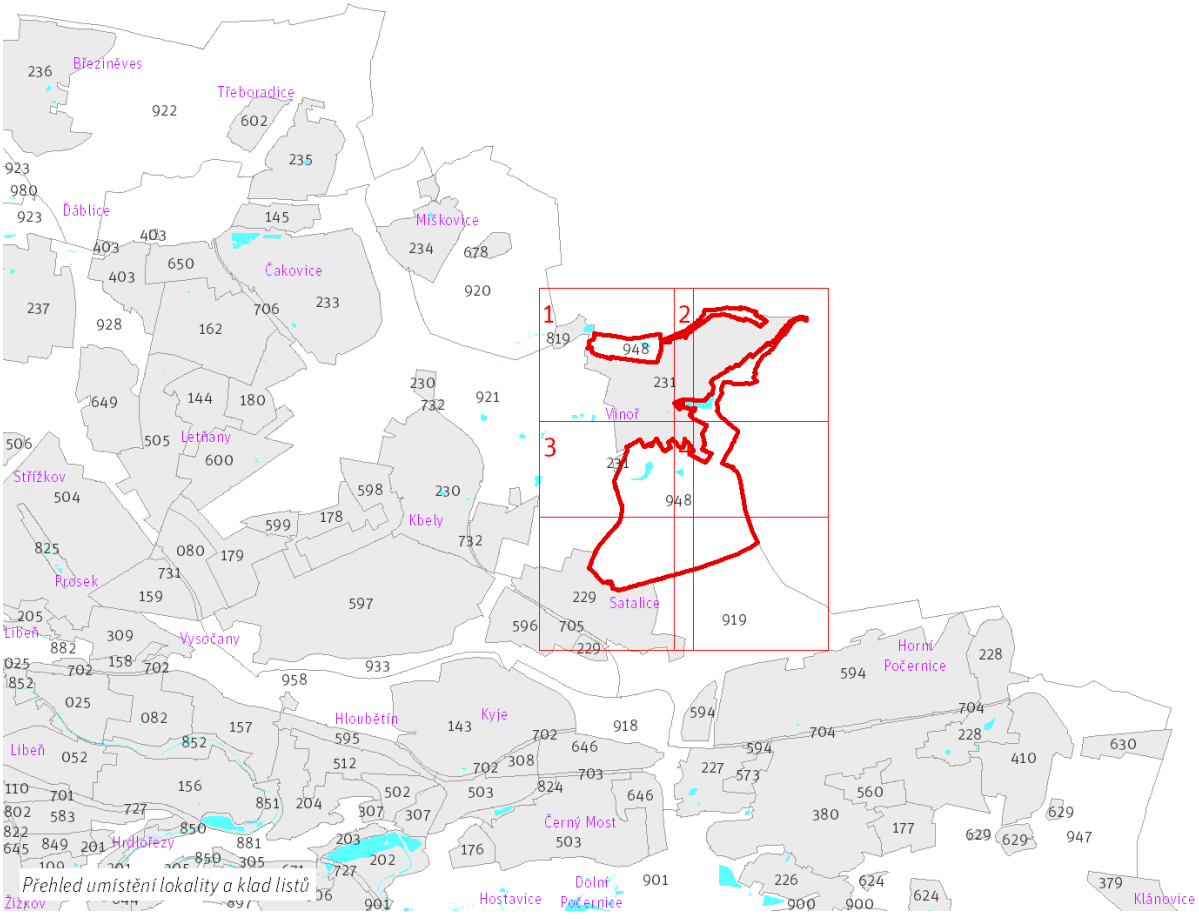

Přehled umístění lokality a klad listů

1:80 000

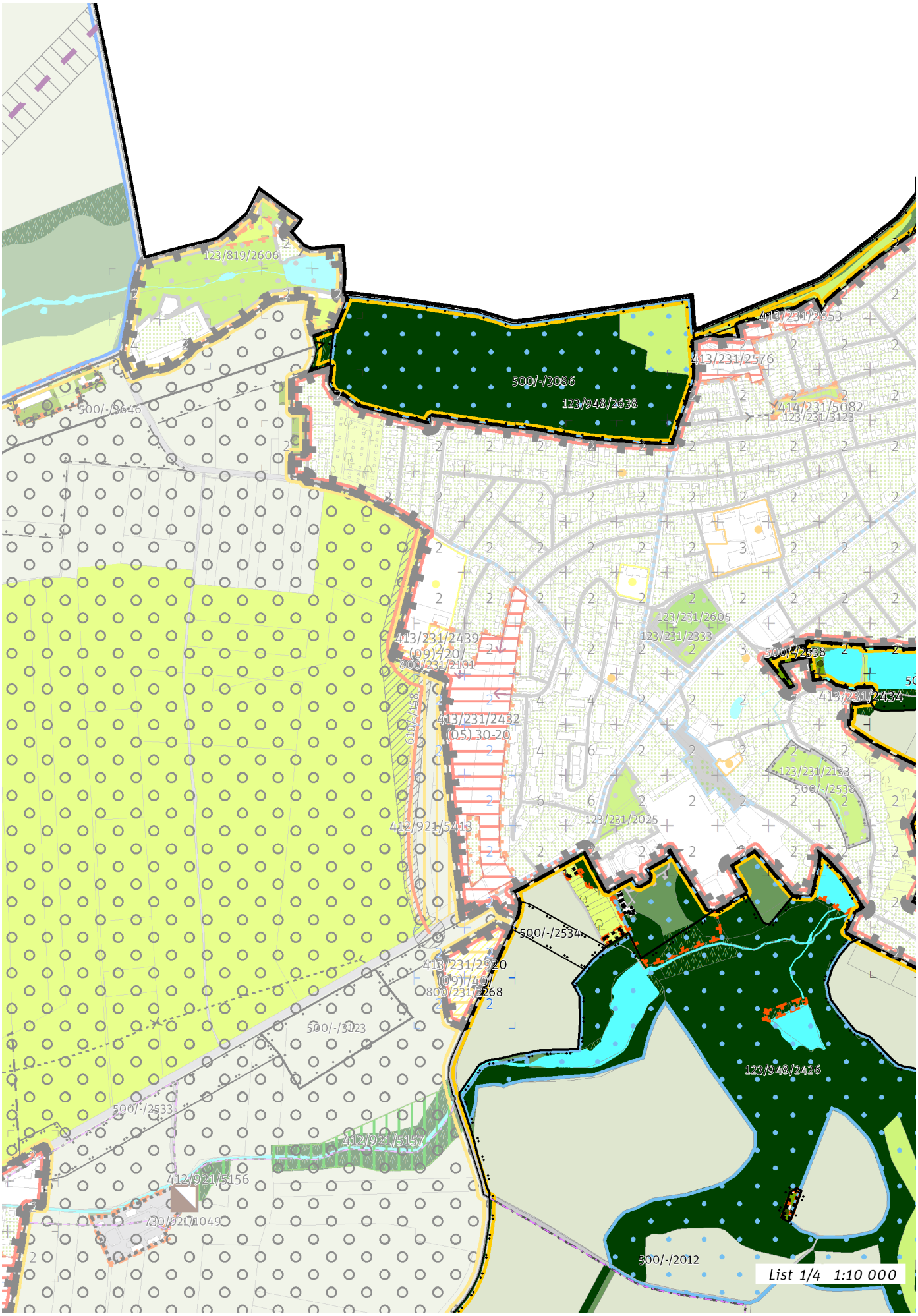
123/819/2606
500/-/3086
123/948/2638
413/231/2853
413/231/2576
500/-/3646
414/231/5082
123/231/3123
123/231/2605
123/231/2333
500/-/2538
413/231/2439
(09)/20/
800/231/2101
610/-/158
413/231/2432
(05) 30-20
413/231/2434
123/231/2133
500/-/2538
412/921/5413
123/231/2025
500/-/2534
413/231/2920
(09)/40/
800/231/2268
500/-/3123
123/948/2426
500/-/2533
412/921/5157
412/921/5156
730/921/1049
500/-/2012
List 1/4 1:10 000

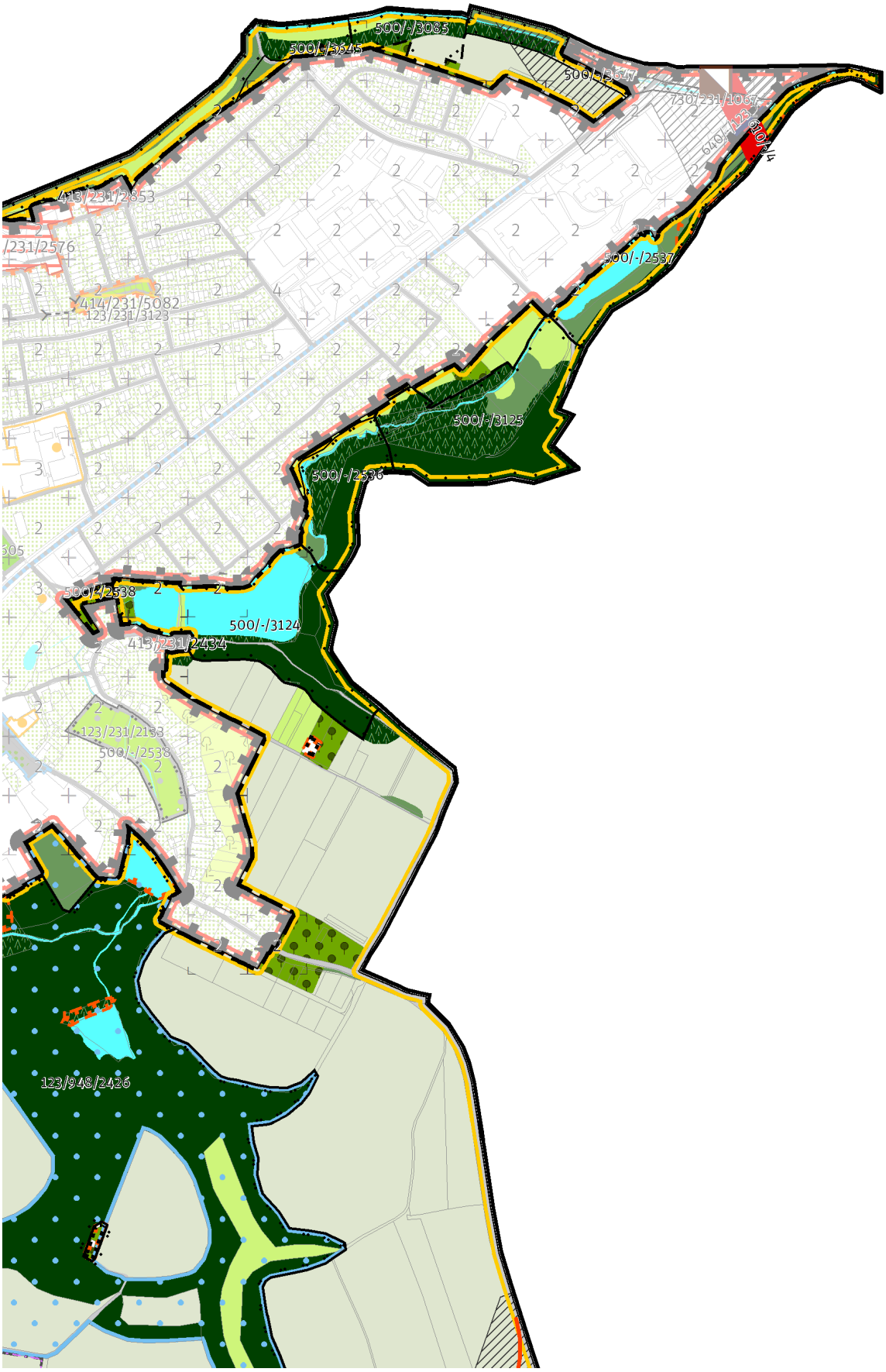

List 2/4 1:10 000

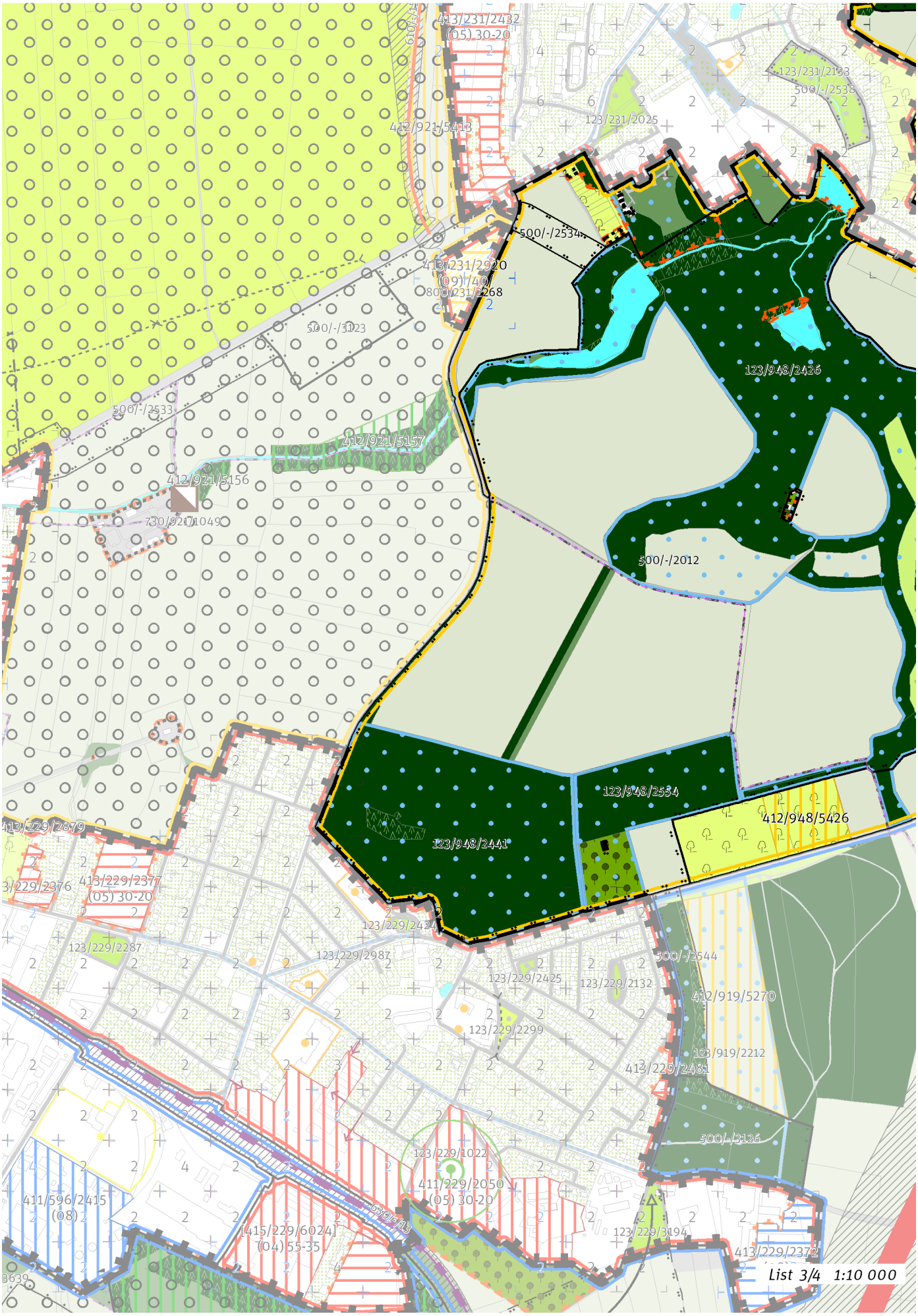
413/231/2432
(05) 30-20
123/231/2138
500/-/2538
412/921/5413
123/231/2025
500/-/2534
413/231/2920
(09) 40-
800/231/2268
500/-/3123
123/948/2426
500/-/2533
412/921/5157
412/921/5156
730/921/1049
500/-/2012
123/948/2554
412/948/5426
123/948/2441
413/229/2879
413/229/2377
(05) 30-20
123/229/2424
123/229/2287
123/229/2987
500/-/2544
123/229/2425
123/229/2132
412/919/5270
123/229/2299
123/919/2212
413/229/2431
500/-/3126
123/229/1022
411/229/2050
(05) 30-20
411/596/2415
(08)
[415/229/6024]
(04) 55-35
123/229/3194
413/229/2372
List 3/4 1:10 000

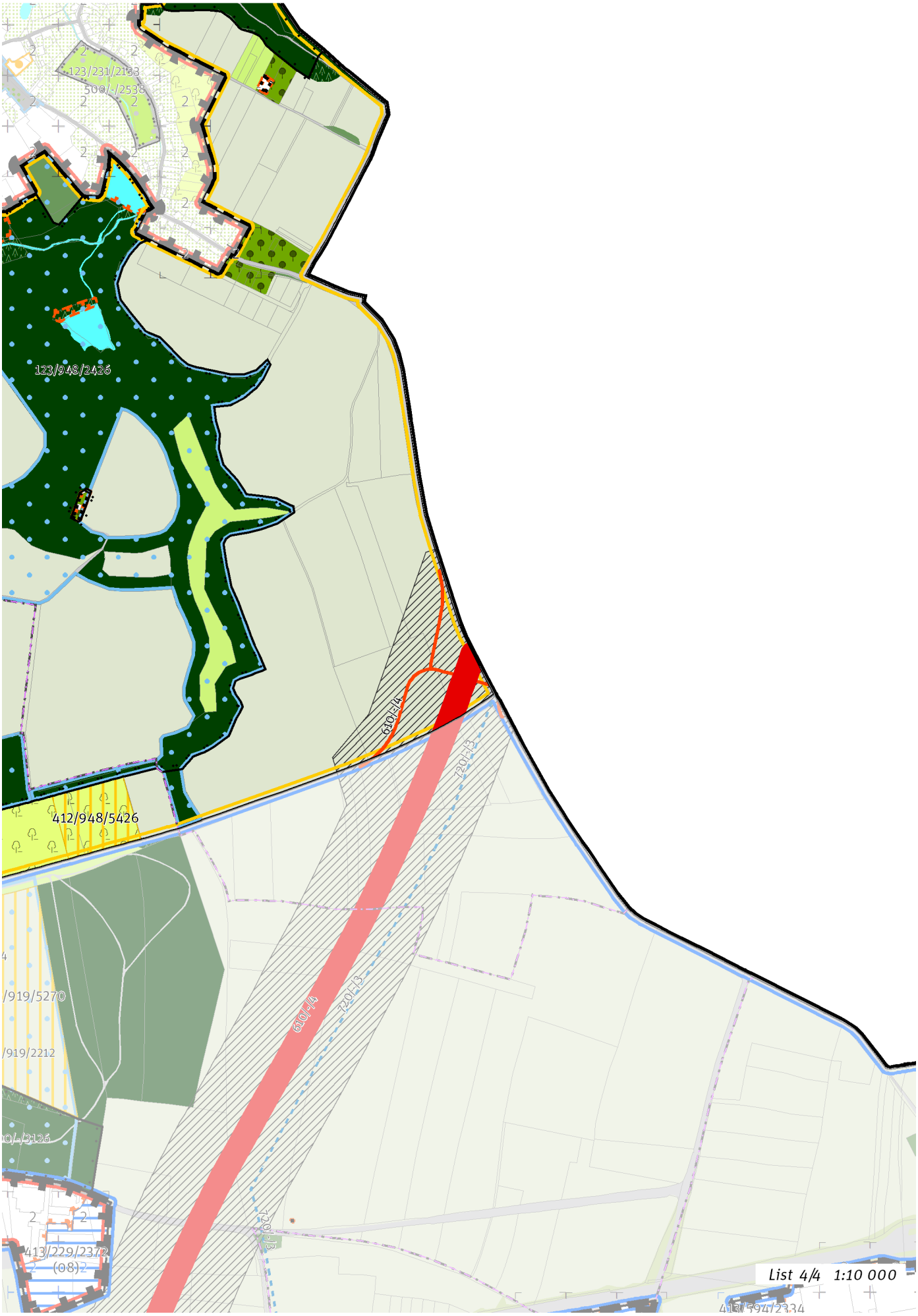
123/231/2138
500/-/2538
123/948/2426
412/948/5426
610/14
720/13
/919/5270
/919/2212
413/229/2372
(08)2
List 4/4 1:10 000

100 / OTEVŘENÁ KRAJINA

-> (18) Krajina úzkých zařízlých údolí v plošině, čl. 58

Krajinné parky

123/948/2426 Vinořský park - lokalitní park
123/948/2441 Bažantnice v Satalicích - lokalitní park
123/948/2554 Lesopark K Radonicům - lokalitní park
123/948/2638 Ctěnický háj - lokalitní park

-> Krajinné rozhraní a krajinný park, čl. 109

200 / VYSTAVĚNÉ PROSTŘEDÍ

Individuální regulativy nejsou stanoveny.

300 / VYUŽITÍ ÚZEMÍ

-> Nezastavitelná rekreační lokalita, čl. 65

Lokalita se nachází v zóně havarijního plánování objektu, který dle zákona č. 224/2015 Sb., o prevenci závažných havárií, spadá do skupiny B. Vzhledem k množství a druhům skladovaných nebezpečných látek je tento objekt potenciálním zdrojem závažné havárie.

400 / STABILITA A MÍRA VYUŽITÍ ÚZEMÍ

-> Typy stability lokalit, čl. 69

Nezastavitelné transformační a rozvojové plochy

Transformační plocha **412/948/5426** o rozloze 18951 m^2
Způsob využití: rekreační
Cílová charakteristika plochy: hřbitov

500 / KRAJINNÁ INFRASTRUKTURA

Skladebné části ÚSES

500/-/2012 RBC Vinořská bažantnice — v přesných hranicích
500/-/2534 RBK Čakovice - Vinořská bažantnice — v přesných hranicích
500/-/2536 RBK Vinořská bažantnice - Na Vinořském potoce — v přesných hranicích
500/-/2537 RBK Vinořská bažantnice - Na Vinořském potoce — v přesných hranicích
500/-/2538 RBK Vinořská bažantnice - Na Vinořském potoce — v přesných hranicích
500/-/3085 LBC Nohavice — v prostoru k upřesnění, minimální velikost 3 ha
500/-/3086 LBC Ctěnická bažantnice — v přesných hranicích
500/-/3124 LBC U Vinoře — v přesných hranicích
500/-/3125 LBC Štěpánovská — v přesných hranicích
500/-/3645 LBK Ctěnický potok — v přesných hranicích
500/-/3646 LBK Ctěnický potok — v prostoru k upřesnění, minimální šířka 20 m
500/-/3647 LBK Ctěnický potok — v přesných hranicích

-> Územní systém ekologické stability, čl. 113 - 116

600 / DOPRAVNÍ INFRASTRUKTURA

Systém pozemních komunikací

610/-/4 Pražský okruh, stavba č. 520 (Březiněves - Satalice) — návrh

-> Systém pozemních komunikací, čl. 118 - 120

700 / TECHNICKÁ INFRASTRUKTURA

Individuální regulativy nejsou stanoveny.

800 / VEŘEJNÁ VYBAVENOST

Individuální regulativy nejsou stanoveny.

900 / VEŘEJNÝ ZÁJEM

Veřejně prospěšné stavby dopravní infrastruktury

910-610/-/4 Pražský okruh, stavba č. 520 (Březiněves - Satalice)

-> Veřejně prospěšné stavby, veřejně prospěšná opatření, stavby a opatření k zajišťování obrany a bezpečnost státu a plochy asanací, čl. 150 - 151

Navrhované veřejně prospěšné stavby, veřejně prospěšná opatření, stavby a opatření k zajišťování obrany a bezpečnost státu jsou vymezeny v grafické části ve výkrese Z 04.

949 / Botič u Újezdu

SPRÁVNÍ OBVOD
Praha 11

MĚSTSKÁ ČÁST
Praha-Křeslice, Praha-Újezd

KATASTRÁLNÍ ÚZEMÍ
Křeslice, Újezd u Průhonic

ROZLOHA
43 ha

N ZASTAVITELNOST: nezastavitelná	**(18)** TYP STRUKTURY: krajina úzkých zaříznutých údolí v plošině
/ R ZPŮSOB VYUŽITÍ: nezastavitelná rekreační	**[S]** MÍRA STABILITY: stabilizovaná

CÍLOVÝ CHARAKTER LOKALITY

Chránit a posilovat cílový charakter nezastavitelné, stabilizované, rekreační lokality Botič u Újezdu se strukturou krajiny úzkých zaříznutých údolí v plošině. Lokalita je součástí krajiny vymezené v ZÚR s názvem Krajina Uhříněveské plošiny.

Nezastavitelná stabilizovaná rekreační lokalita Botič u Újezdu je vymezena na jihovýchodě území Prahy, v kontaktu s územím Středočeského kraje. Cílem vymezení je zachovat strukturu krajina úzkých zaříznutých údolí v plošině představující krajinu kontrastu mezi plochým povrchem zpravidla s malým zastoupením trvalé vegetace a zaříznutým potočním údolím a zachovat a posílit bohatou biodiverzitu v polohách vázaných na údolí s jeho svahy, při doplnění trvalé vegetace v ploché části zemědělské krajiny formou krajinných prvků v podobě zejména stromořadí a mezí a při doplnění prostupnosti krajiny pro člověka zejména v trasách podél vodních toků.

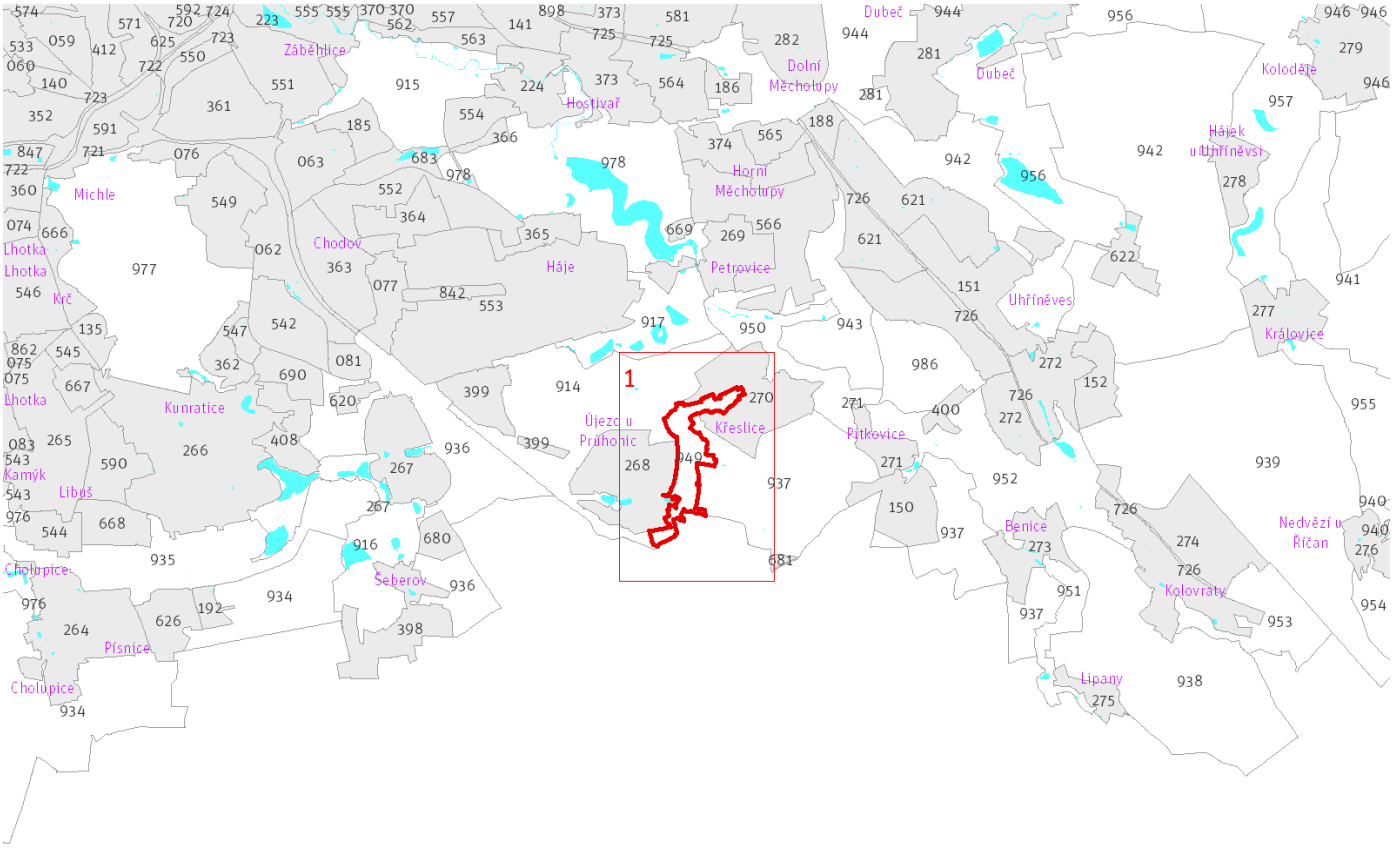

Přehled umístění lokality a klad listů *1:80 000*

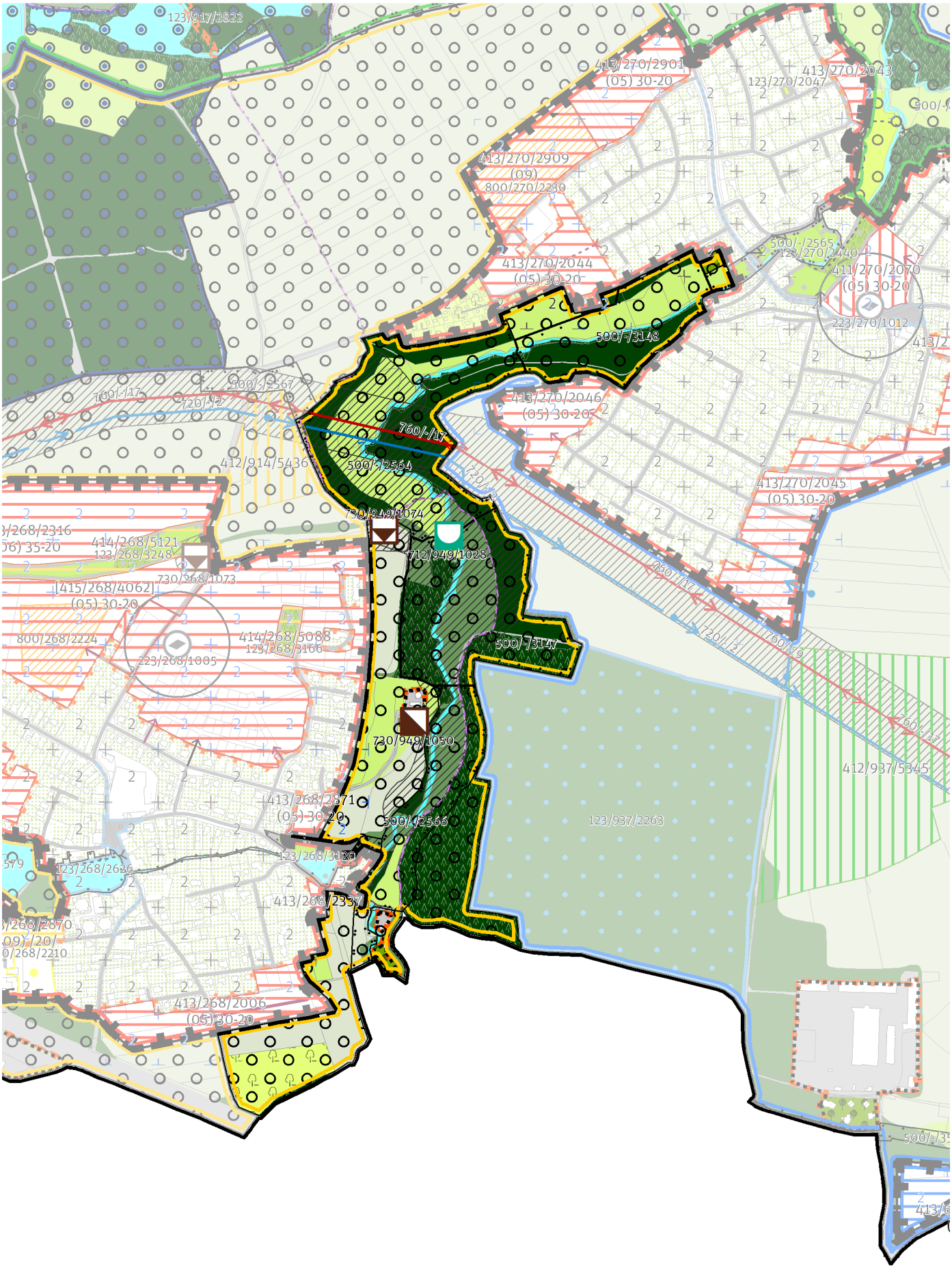

List 1/1 1:10 000

100 / OTEVŘENÁ KRAJINA

Lokalita je součástí krajinného rozhraní.
-> Krajinné rozhraní a krajinný park, čl. 109
-> (18) Krajina úzkých zaříznutých údolí v plošině, čl. 58

Individuální regulativy nejsou stanoveny.

200 / VYSTAVĚNÉ PROSTŘEDÍ

Individuální regulativy nejsou stanoveny.

300 / VYUŽITÍ ÚZEMÍ

-> Nezastavitelná rekreační lokalita, čl. 65
Individuální regulativy nejsou stanoveny.

400 / STABILITA A MÍRA VYUŽITÍ ÚZEMÍ

-> Typy stability lokalit, čl. 69

Individuální regulativy nejsou stanoveny.

500 / KRAJINNÁ INFRASTRUKTURA

Skladebné části ÚSES
500/-/2564 RBK Osnický les - RK 40 — v přesných hranicích
500/-/2565 RBK Osnický les - RK 40 — v přesných hranicích
500/-/2566 RBK Osnický les - RK 40 — v přesných hranicích
500/-/3147 LBC Údolí Botiče — v přesných hranicích
500/-/3148 LBC U Štítu — v přesných hranicích
500/-/3579 LBK RK 41 - Remízek — v přesných hranicích
-> Územní systém ekologické stability, čl. 113 - 116

600 / DOPRAVNÍ INFRASTRUKTURA

Individuální regulativy nejsou stanoveny.

700 / TECHNICKÁ INFRASTRUKTURA

Protipovodňová ochrana
712/949/1028 Poldr (suchá nádrž) Křeslice — návrh
-> Protipovodňová ochrana a opatření, čl. 133

Zásobování vodou
720/-/2 Přiváděcí vodovodní řad Jesenice II - jihovýchodní část Prahy — návrh
-> Zásobování vodou, čl. 135

Odkanalizování území
730/949/1050 Čistírna odpadních vod Újezd u Průhonic, rozšíření — návrh
730/949/1074 Retenční nádrž Újezd u Průhonic II. — návrh
-> Odkanalizování území, čl. 136

Zásobování elektrickou energií
760/-/17 Nadzemní elektrické vedení 400 kV Transformační stanice Chodov - Transformační stanice Čechy Střed — návrh
760/-/9 Nadzemní elektrické vedení 110 kV Transformační stanice Chodov - Transformační stanice Uhříněves — návrh
-> Zásobování elektrickou energií, čl. 139

800 / VEŘEJNÁ VYBAVENOST

Individuální regulativy nejsou stanoveny.

900 / VEŘEJNÝ ZÁJEM

Veřejně prospěšné stavby technické infrastruktury

910-712/949/1028 Poldr (suchá nádrž) Křeslice
910-720/-/2 Přiváděcí vodovodní řad Jesenice II - jihovýchodní část Prahy
910-730/949/1050 Čistírna odpadních vod Újezd u Průhonic, rozšíření
910-730/949/1074 Retenční nádrž Újezd u Průhonic II.
910-760/-/17 Nadzemní elektrické vedení 400 kV Transformační stanice Chodov - Transformační stanice Čechy Střed
910-760/-/9 Nadzemní elektrické vedení 110 kV Transformační stanice Chodov - Transformační stanice Uhříněves

-> Veřejně prospěšné stavby, veřejně prospěšná opatření, stavby a opatření k zajišťování obrany a bezpečnost státu a plochy asanací, čl. 150 - 151

Navrhované veřejně prospěšné stavby, veřejně prospěšná opatření, stavby a opatření k zajišťování obrany a bezpečnost státu jsou vymezeny v grafické části ve výkrese Z 04.

950 / Pitkovický potok u Křeslic

SPRÁVNÍ OBVOD

Praha 11, Praha 15, Praha 22

MĚSTSKÁ ČÁST

Praha 22, Praha-Křeslice, Praha-Petrovice

KATASTRÁLNÍ ÚZEMÍ

Křeslice, Petrovice, Pitkovice

ROZLOHA

80 ha

N ZASTAVITELNOST: nezastavitelná	**(18)** TYP STRUKTURY: krajina úzkých zaříznutých údolí v plošině
/ K ZPŮSOB VYUŽITÍ: nezastavitelná přírodní	**[S]** MÍRA STABILITY: stabilizovaná

CÍLOVÝ CHARAKTER LOKALITY

Chránit a posilovat cílový charakter nezastavitelné, stabilizované, přírodní lokality Pitkovický potok u Křeslic se strukturou krajiny úzkých zaříznutých údolí v plošině. Lokalita je součástí krajiny vymezené v ZÚR s názvem Krajina Uhříněveské plošiny.

Nezastavitelná stabilizovaná přírodní lokalita Pitkovický potok u Křeslic je vymezena v jihovýchodní části Prahy. Cílem vymezení je zachovat strukturu krajina úzkých zaříznutých údolí v plošině představující krajinu kontrastu mezi plochým povrchem zpravidla s malým zastoupením trvalé vegetace a zaříznutým potočním údolím a zachovat a posílit bohatou biodiverzitu v polohách vázaných na údolí s jeho svahy, při doplnění trvalé vegetace v ploché části zemědělské krajiny formou krajinných prvků v podobě zejména stromořadí a mezí a při doplnění prostupnosti krajiny pro člověka zejména v trasách podél vodních toků.

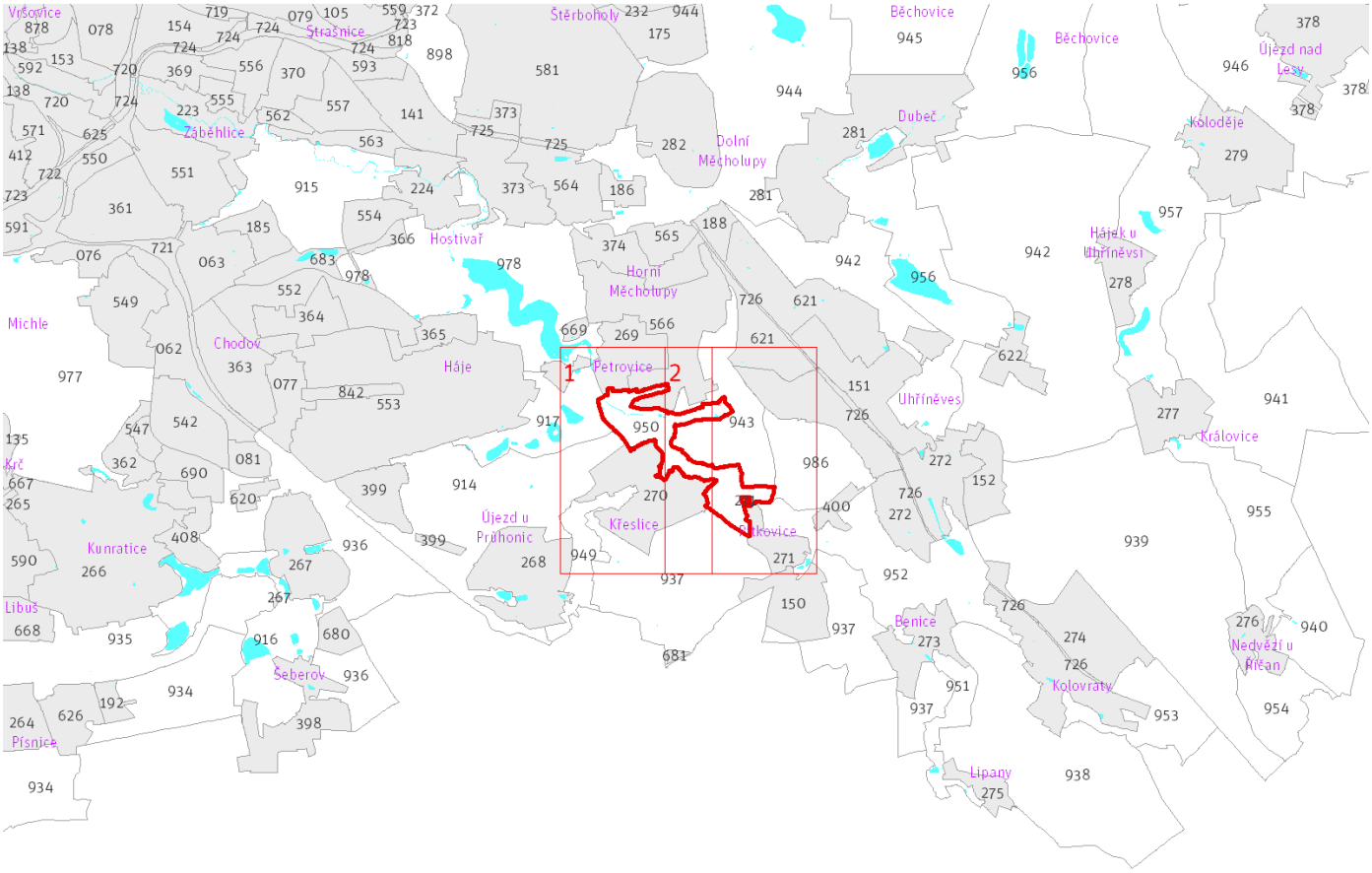

Přehled umístění lokality a klad listů 1:80 000

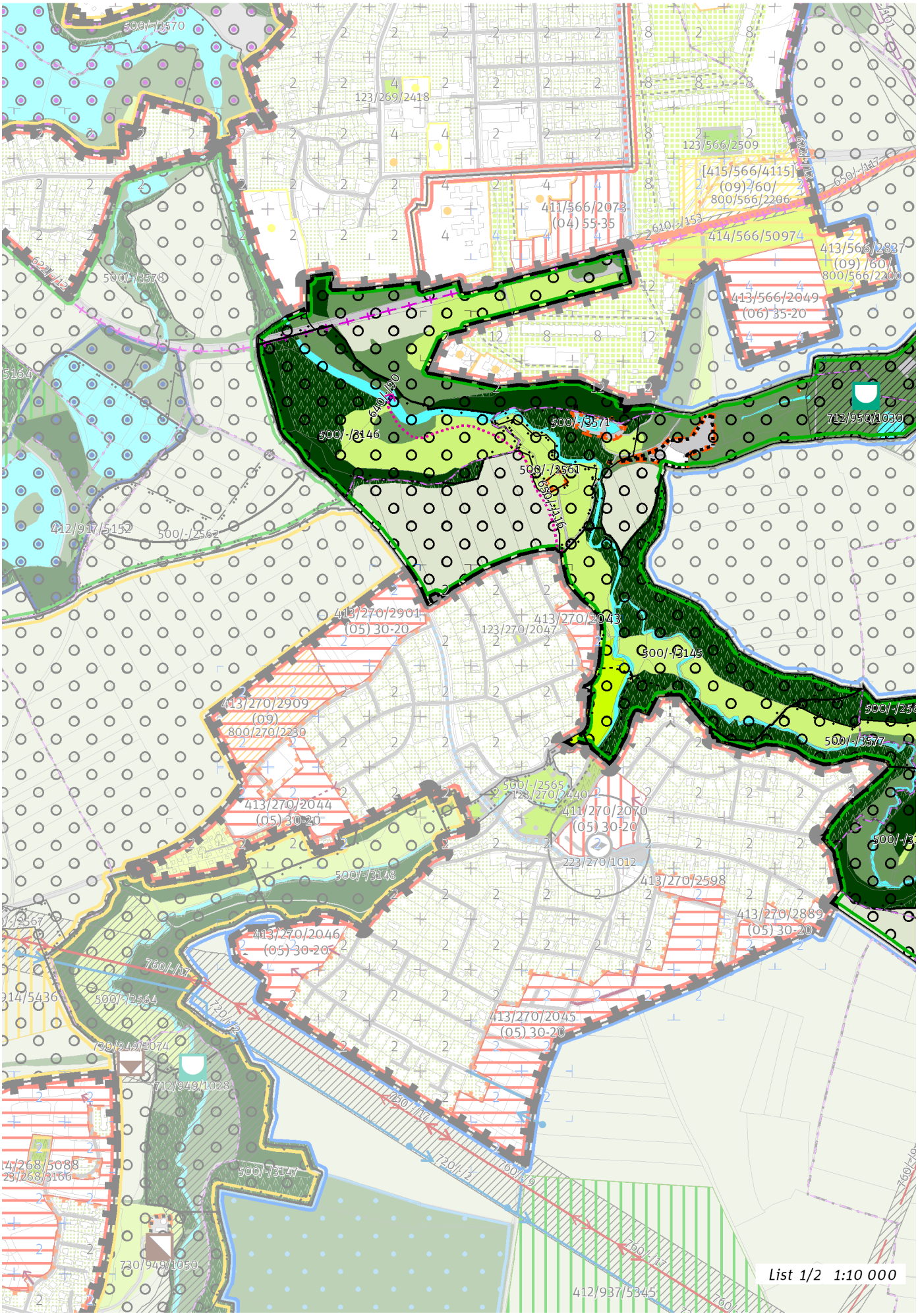
500/-/3570
123/269/2418
123/566/2509
[415/566/4115]
(09) 60/
800/566/2206
411/566/2073
(04) 55-35
610/-/153
414/566/50974
413/566/2887
(09) 60/
800/566/2200
413/566/2049
(06) 35-20
622/-/12
500/-/3578
5164
610/-/90
500/-/2146
500/-/3571
712/950/1030
500/-/2561
650/-/146
412/917/5152
500/-/2562
413/270/2901
(05) 30-20
413/270/2043
123/270/2047
500/-/3145
413/270/2909
(09)
800/270/2230
500/-/3577
500/-/2565
128/270/2440
413/270/2044
(05) 30-20
411/270/2070
(05) 30-20
223/270/1012
500/-/3148
413/270/2598
413/270/2889
(05) 30-20
413/270/2046
(05) 30-20
760/-/17
914/5436
500/-/2564
720/-/2
730/949/1074
712/949/1028
650/-/17
720/-/2
760/-/9
4/268/5088
23/268/3166
500/-/3147
730/949/1050
760/-/17
412/937/5345
760/-/
List 1/2 1:10 000

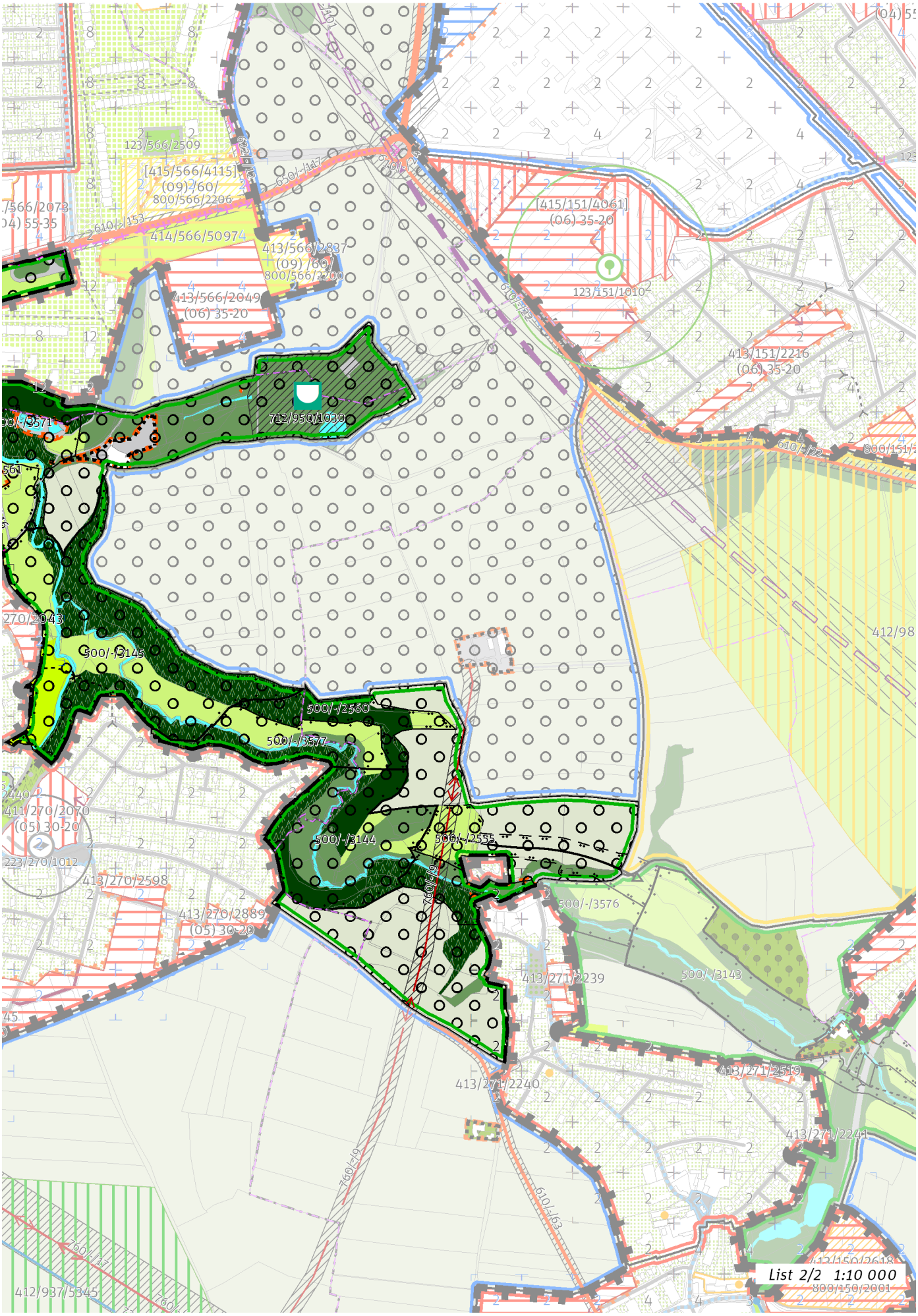
List 2/2 1:10 000

100 / OTEVŘENÁ KRAJINA

Lokalita je součástí krajinného rozhraní.
-> Krajinné rozhraní a krajinný park, čl. 109
-> (18) Krajina úzkých zaříznutých údolí v plošině, čl. 58

Individuální regulativy nejsou stanoveny.

200 / VYSTAVĚNÉ PROSTŘEDÍ

Individuální regulativy nejsou stanoveny.

300 / VYUŽITÍ ÚZEMÍ

-> Nezastavitelná přírodní lokalita, čl. 66
Individuální regulativy nejsou stanoveny.

400 / STABILITA A MÍRA VYUŽITÍ ÚZEMÍ

-> Typy stability lokalit, čl. 69

Individuální regulativy nejsou stanoveny.

500 / KRAJINNÁ INFRASTRUKTURA

Skladebné části ÚSES
500/-/2555 RBK Uhříněveská obora - Milíčovský les — v prostoru k upřesnění, minimální šířka 40 m
500/-/2560 RBK Uhříněveská obora - Milíčovský les — v přesných hranicích
500/-/2561 RBK Uhříněveská obora - Milíčovský les — v přesných hranicích
500/-/2565 RBK Osnický les - RK 40 — v přesných hranicích
500/-/3144 LBC Pitkovická stráň — v přesných hranicích
500/-/3145 LBC U Fantova mlýna — v přesných hranicích
500/-/3146 LBC Křeslice — v přesných hranicích
500/-/3570 LBK Botič — v přesných hranicích
500/-/3571 LBK Botič — v přesných hranicích
500/-/3576 LBK Pitkovický potok — v přesných hranicích
500/-/3577 LBK Pitkovický potok — v přesných hranicích
-> Územní systém ekologické stability, čl. 113 - 116

600 / DOPRAVNÍ INFRASTRUKTURA

Veřejná doprava / Tramvajová doprava
622/-/12 Tramvajová trať Nádraží Hostivař - Horní Měcholupy - Petrovice - Jižní Město — územní rezerva
-> Systém veřejné dopravy, čl. 121
-> Tramvajová doprava, čl. 123

Bezmotorová doprava
640/-/90 Lávka před Botič u Petrovic — návrh
650/-/116 Cyklotrasa Újezd — návrh
-> Bezmotorová doprava, čl. 127 - 128

700 / TECHNICKÁ INFRASTRUKTURA

Protipovodňová ochrana
712/950/1030 Poldr (suchá nádrž) Dobrá voda — návrh
-> Protipovodňová ochrana a opatření, čl. 133

Zásobování elektrickou energií
760/-/9 Nadzemní elektrické vedení 110 kV Transformační stanice Chodov - Transformační stanice Uhříněves — návrh
-> Zásobování elektrickou energií, čl. 139

800 / VEŘEJNÁ VYBAVENOST

Individuální regulativy nejsou stanoveny.

900 / VEŘEJNÝ ZÁJEM

Veřejně prospěšné stavby technické infrastruktury

910-712/950/1030 Poldr (suchá nádrž) Dobrá voda

910-760/-/9 Nadzemní elektrické vedení 110 kV Transformační stanice Chodov - Transformační stanice Uhříněves

-> Veřejně prospěšné stavby, veřejně prospěšná opatření, stavby a opatření k zajišťování obrany a bezpečnost státu a plochy asanací, čl. 150 - 151

Navrhované veřejně prospěšné stavby, veřejně prospěšná opatření, stavby a opatření k zajišťování obrany a bezpečnost státu jsou vymezeny v grafické části ve výkrese Z 04.

951 / Pitkovický potok u Lipan

SPRÁVNÍ OBVOD
Praha 22

MĚSTSKÁ ČÁST
Praha-Benice, Praha-Kolovraty

KATASTRÁLNÍ ÚZEMÍ
Benice, Kolovraty, Lipany

ROZLOHA
37 ha

N ZASTAVITELNOST: nezastavitelná	**(18)** TYP STRUKTURY: krajina úzkých zaříznutých údolí v plošině
/ K ZPŮSOB VYUŽITÍ: nezastavitelná přírodní	**[S]** MÍRA STABILITY: stabilizovaná

CÍLOVÝ CHARAKTER LOKALITY

Chránit a posilovat cílový charakter nezastavitelné, stabilizované, přírodní lokality Pitkovický potok u Lipan se strukturou krajiny úzkých zaříznutých údolí v plošině. Lokalita je součástí krajiny vymezené v ZÚR s názvem Krajina Uhříněveské plošiny.

Nezastavitelná stabilizovaná přírodní lokalita Pitkovický potok u Lipan je vymezena na jihovýchodě území Prahy, v kontaktu s územím Středočeského kraje. Cílem vymezení je zachovat strukturu krajina úzkých zaříznutých údolí v plošině představující krajinu kontrastu mezi plochým povrchem zpravidla s malým zastoupením trvalé vegetace a zaříznutým potočním údolím a zachovat a posílit bohatou biodiverzitu v polohách vázaných na údolí s jeho svahy, při doplnění trvalé vegetace v ploché části zemědělské krajiny formou krajinných prvků v podobě zejména stromořadí a mezí a při doplnění prostupnosti krajiny pro člověka zejména v trasách podél vodních toků.

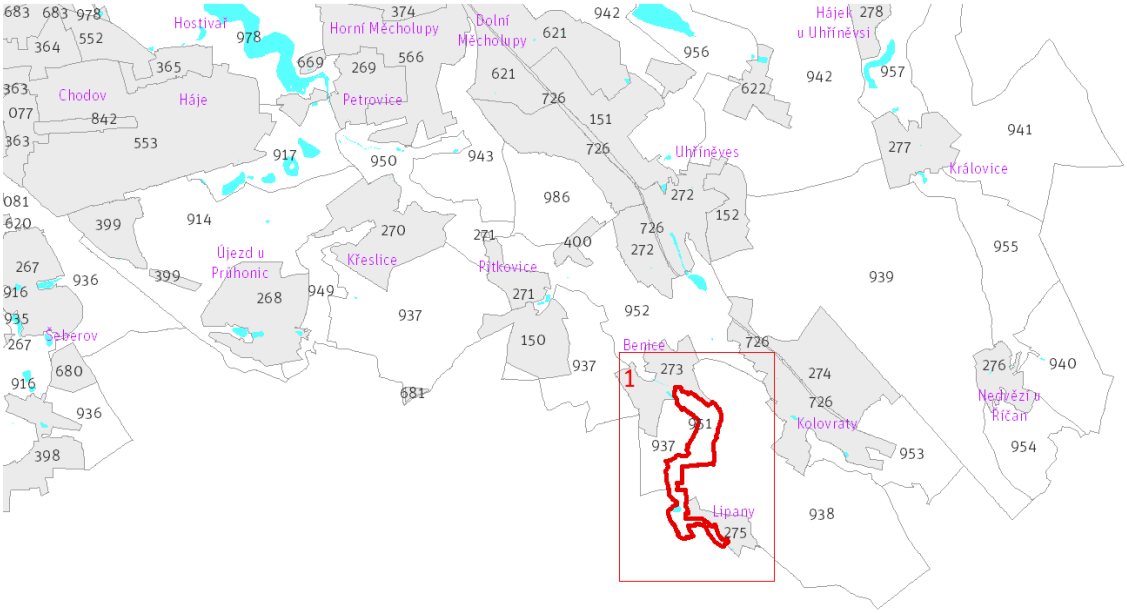

Přehled umístění lokality a klad listů 1:80 000

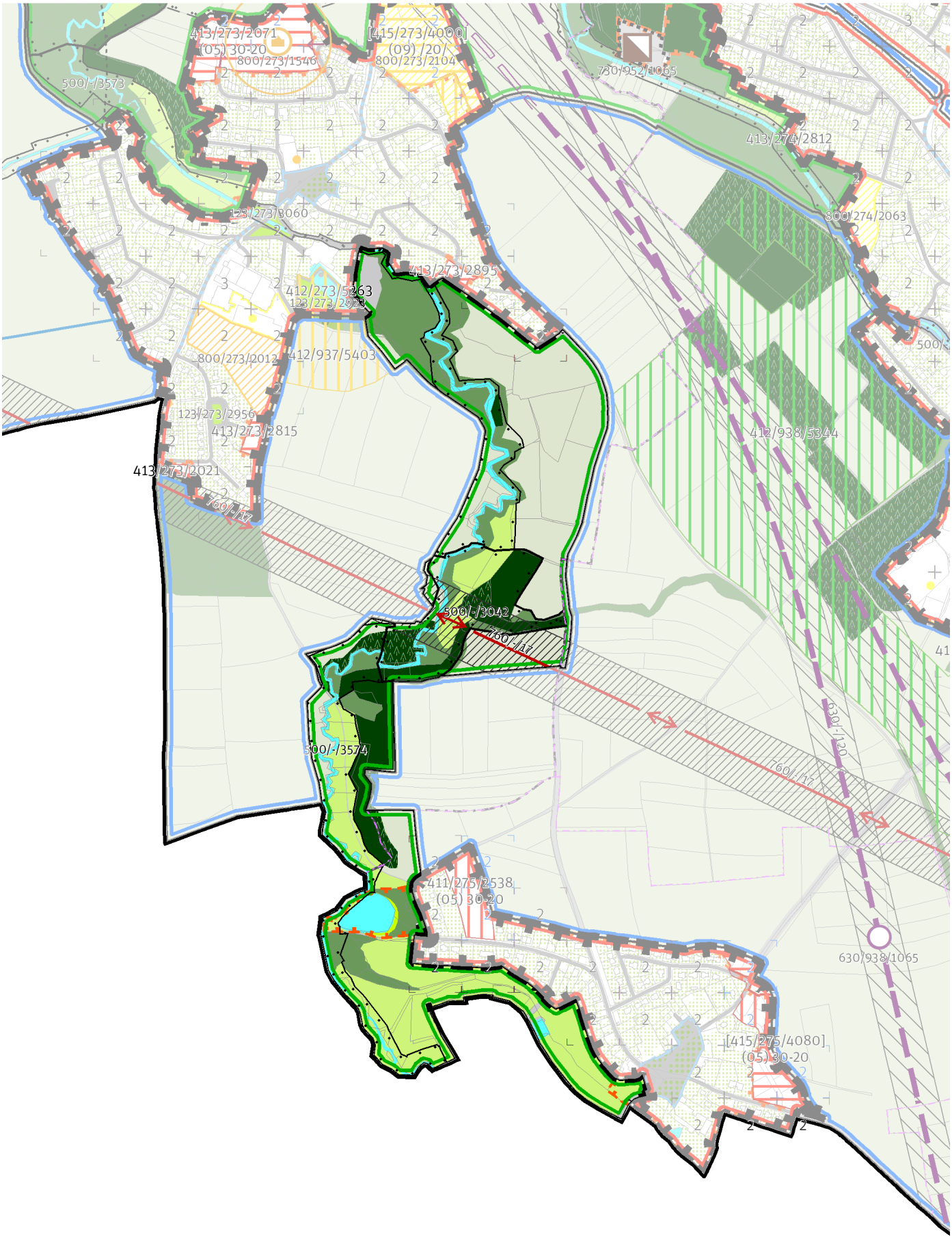

List 1/1 1:10 000

100 / OTEVŘENÁ KRAJINA

-> (18) Krajina úzkých zařízlých údolí v plošině, čl. 58

Individuální regulativy nejsou stanoveny.

200 / VYSTAVĚNÉ PROSTŘEDÍ

Individuální regulativy nejsou stanoveny.

300 / VYUŽITÍ ÚZEMÍ

-> Nezastavitelná přírodní lokalita, čl. 66

Individuální regulativy nejsou stanoveny.

400 / STABILITA A MÍRA VYUŽITÍ ÚZEMÍ

-> Typy stability lokalit, čl. 69

Individuální regulativy nejsou stanoveny.

500 / KRAJINNÁ INFRASTRUKTURA

Skladebné části ÚSES

500/-/3042 LBC V brůdku — v přesných hranicích
500/-/3573 LBK Pitkovický potok — v přesných hranicích
500/-/3574 LBK Pitkovický potok — v přesných hranicích
-> Územní systém ekologické stability, čl. 113 - 116

600 / DOPRAVNÍ INFRASTRUKTURA

Individuální regulativy nejsou stanoveny.

700 / TECHNICKÁ INFRASTRUKTURA

Zásobování elektrickou energií

760/-/17 Nadzemní elektrické vedení 400 kV Transformační stanice Chodov - Transformační stanice Čechy Střed — návrh
-> Zásobování elektrickou energií, čl. 139

800 / VEŘEJNÁ VYBAVENOST

Individuální regulativy nejsou stanoveny.

900 / VEŘEJNÝ ZÁJEM

Veřejně prospěšné stavby technické infrastruktury

910-760/-/17 Nadzemní elektrické vedení 400 kV Transformační stanice Chodov - Transformační stanice Čechy Střed

-> Veřejně prospěšné stavby, veřejně prospěšná opatření, stavby a opatření k zajišťování obrany a bezpečnost státu a plochy asanací, čl. 150 - 151

Navrhované veřejně prospěšné stavby, veřejně prospěšná opatření, stavby a opatření k zajišťování obrany a bezpečnost státu jsou vymezeny v grafické části ve výkrese Z 04.

952 / Pitkovický potok a Říčanka u Benic

SPRÁVNÍ OBVOD

Praha 22

MĚSTSKÁ ČÁST

Praha 22, Praha-Benice, Praha-Kolovraty

KATASTRÁLNÍ ÚZEMÍ

Benice, Kolovraty, Pitkovice, Uhříněves

ROZLOHA

165 ha

N ZASTAVITELNOST: nezastavitelná	**(18)** TYP STRUKTURY: krajina úzkých zaříznutých údolí v plošině
/ K ZPŮSOB VYUŽITÍ: nezastavitelná přírodní	**[S]** MÍRA STABILITY: stabilizovaná

CÍLOVÝ CHARAKTER LOKALITY

Chránit a posilovat cílový charakter nezastavitelné, stabilizované, přírodní lokality Pitkovický potok a Říčanka u Benic se strukturou krajiny úzkých zaříznutých údolí v plošině. Lokalita je součástí krajiny vymezené v ZÚR s názvem Krajina Uhříněveské plošiny.

Nezastavitelná stabilizovaná přírodní lokalita Pitkovický potok a Říčanka u Benic je vymezena v jihovýchodní části Prahy. Cílem vymezení je zachovat strukturu krajina úzkých zaříznutých údolí v plošině představující krajinu kontrastu mezi plochým povrchem zpravidla s malým zastoupením trvalé vegetace a zaříznutým potočním údolím a zachovat a posílit bohatou biodiverzitu v polohách vázaných na údolí s jeho svahy, při doplnění trvalé vegetace v ploché části zemědělské krajiny formou krajinných prvků v podobě zejména stromořadí a mezí a při doplnění prostupnosti krajiny pro člověka zejména v trasách podél vodních toků.

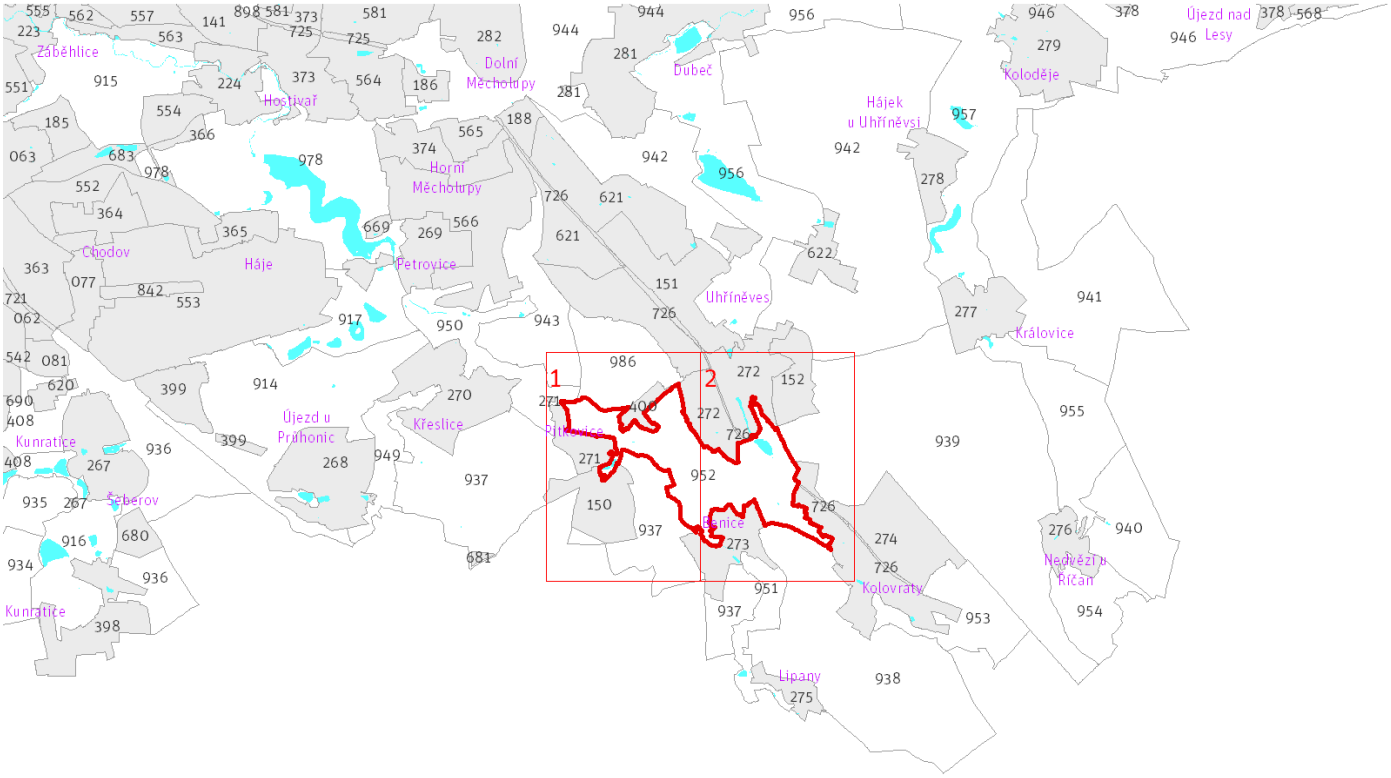

Přehled umístění lokality a klad listů 1:80 000

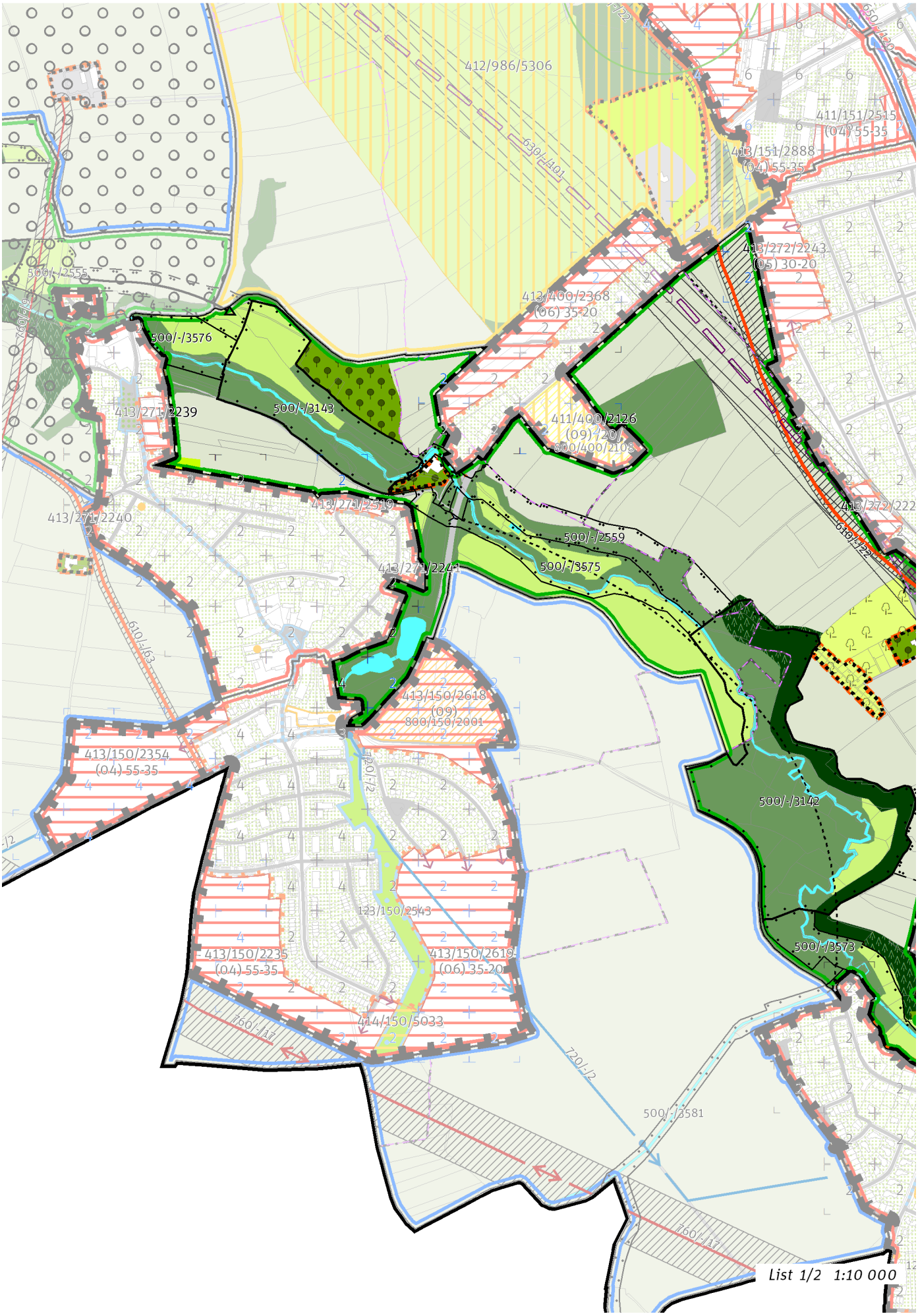
412/986/5306
411/151/2515
(04) 55-35
413/151/2888
(04) 55-35
413/272/2243
(05) 30-20
413/400/2368
(06) 35-20
500/-/2555
500/-/3576
413/271/2239
500/-/3143
411/400/2126
(09) 720/
800/400/2108
413/271/2519
413/271/2240
500/-/2559
500/-/3575
413/271/2241
610/-/63
413/150/2618
(09)
800/450/2001
413/150/2354
(04) 55-35
720/-/2
500/-/3142
123/150/2543
413/150/2235
(04) 55-35
413/150/2619
(06) 35-20
500/-/3573
414/150/5033
760/-/17
720/-/2
500/-/3581
760/-/17
List 1/2 1:10 000

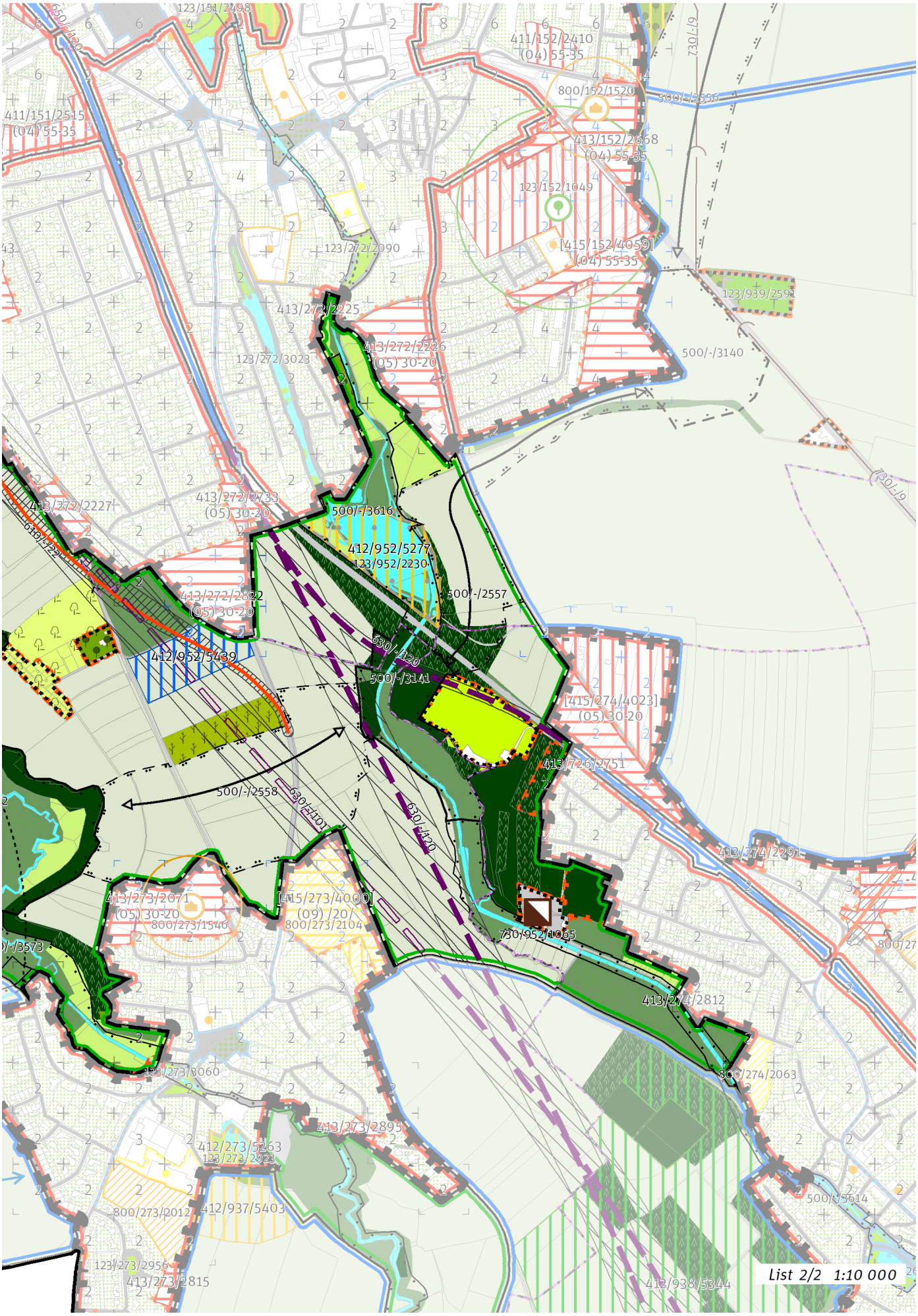
List 2/2 1:10 000

100 / OTEVŘENÁ KRAJINA

-> (18) Krajina úzkých zařízlých údolí v plošině, čl. 58

Krajinné parky

123/952/2230 Okolí rybníka Vodice - místní park

-> Krajinné rozhraní a krajinný park, čl. 109

200 / VYSTAVĚNÉ PROSTŘEDÍ

Individuální regulativy nejsou stanoveny.

300 / VYUŽITÍ ÚZEMÍ

-> Nezastavitelná přírodní lokalita, čl. 66

Individuální regulativy nejsou stanoveny.

400 / STABILITA A MÍRA VYUŽITÍ ÚZEMÍ

-> Typy stability lokalit, čl. 69

Nezastavitelné transformační a rozvojové plochy

Transformační plocha **412/952/5439** o rozloze 20496 m²
Způsob využití: produkční
Cílová charakteristika plochy: zahradnictví a vinice

Transformační plocha **412/952/5277** o rozloze 34661 m²
Způsob využití: rekreační
Vyznačením transformační plochy je vyjádřen požadavek na změnu spočívající v revitalizaci území u rybníků Velká a Malá Vodice za účelem zlepšení podmínek pro rekreační využití bez určení konkrétní cílové plochy strukturálního členění, tedy tak, aby stávající či měněné plochy podrobnějšího strukturálního členění poskytovaly příhodné podmínky pro rekreaci v míře, která je oproti současnému stavu výrazně navýšena.

500 / KRAJINNÁ INFRASTRUKTURA

Skladebné části ÚSES

500/-/2555 RBK Uhříněveská obora - Milíčovský les — v prostoru k upřesnění, minimální šířka 40 m
500/-/2557 RBK Uhříněveská obora - Milíčovský les — v prostoru k upřesnění, minimální šířka 40 m
500/-/2558 RBK Uhříněveská obora - Milíčovský les — v prostoru k upřesnění, minimální šířka 40 m
500/-/2559 RBK Uhříněveská obora - Milíčovský les — v přesných hranicích
500/-/3141 LBC Prknovka — v přesných hranicích
500/-/3142 LBC Údolí Pitovického potoka — v přesných hranicích
500/-/3143 LBC U Zelené hrušky — v přesných hranicích
500/-/3573 LBK Pitkovický potok — v přesných hranicích
500/-/3575 LBK Pitkovický potok — v přesných hranicích
500/-/3576 LBK Pitkovický potok — v přesných hranicích
500/-/3581 LBK Potok k Čestlicím — v přesných hranicích
500/-/3614 LBK Říčanský potok III. — v přesných hranicích
500/-/3616 LBK Říčanský potok III. — v přesných hranicích

-> Územní systém ekologické stability, čl. 113 - 116

600 / DOPRAVNÍ INFRASTRUKTURA

Systém pozemních komunikací

610/-/22 Komunikační propojení Františka Diviše - K Dálnici - K Lipanům — návrh

-> Systém pozemních komunikací, čl. 118 - 120

Železniční doprava

630/-/101 Jižní vstup Rychlého spojení — územní rezerva
630/-/120 Jižní vstup Rychlého spojení (regionální varianta) — územní rezerva

-> Železniční doprava, čl. 126

700 / TECHNICKÁ INFRASTRUKTURA

Zásobování vodou
720/-/2 Přiváděcí vodovodní řad Jesenice II - jihovýchodní část Prahy — návrh
-> Zásobování vodou, čl. 135

Odkanalizování území
730/952/1065 Čistírna odpadních vod Kolovraty, rozšíření — návrh
-> Odkanalizování území, čl. 136

800 / VEŘEJNÁ VYBAVENOST

Individuální regulativy nejsou stanoveny.

900 / VEŘEJNÝ ZÁJEM

Veřejně prospěšné stavby dopravní infrastruktury
910-610/-/22 Komunikační propojení Františka Diviše - K Dálnici - K Lipanům

Veřejně prospěšné stavby technické infrastruktury
910-720/-/2 Přiváděcí vodovodní řad Jesenice II - jihovýchodní část Prahy
910-730/952/1065 Čistírna odpadních vod Kolovraty, rozšíření

-> Veřejně prospěšné stavby, veřejně prospěšná opatření, stavby a opatření k zajišťování obrany a bezpečnost státu a plochy asanací, čl. 150 - 151
Navrhované veřejně prospěšné stavby, veřejně prospěšná opatření, stavby a opatření k zajišťování obrany a bezpečnost státu jsou vymezeny v grafické části ve výkrese Z 04.

953 / Říčanka u Kolovrat

SPRÁVNÍ OBVOD
Praha 22

MĚSTSKÁ ČÁST
Praha-Kolovraty, Praha-Nedvězí

KATASTRÁLNÍ ÚZEMÍ
Kolovraty, Nedvězí u Říčan

ROZLOHA
75 ha

N ZASTAVITELNOST: nezastavitelná	**(18)** TYP STRUKTURY: krajina úzkých zaříznutých údolí v plošině
/ K ZPŮSOB VYUŽITÍ: nezastavitelná přírodní	**[S]** MÍRA STABILITY: stabilizovaná

CÍLOVÝ CHARAKTER LOKALITY

Chránit a posilovat cílový charakter nezastavitelné, stabilizované, přírodní lokality Říčanka u Kolovrat se strukturou krajiny úzkých zaříznutých údolí v plošině. Lokalita je součástí krajiny vymezené v ZÚR s názvem Krajina Uhříněveské plošiny.

Nezastavitelná stabilizovaná přírodní lokalita Říčanka u Kolovrat je vymezena na jihovýchodě území Prahy, v kontaktu s územím Středočeského kraje. Cílem vymezení je zachovat strukturu krajina úzkých zaříznutých údolí v plošině představující krajinu kontrastu mezi plochým povrchem zpravidla s malým zastoupením trvalé vegetace a zaříznutým potočním údolím a zachovat a posílit bohatou biodiverzitu v polohách vázaných na údolí s jeho svahy, při doplnění trvalé vegetace v ploché části zemědělské krajiny formou krajinných prvků v podobě zejména stromořadí a mezí a při doplnění prostupnosti krajiny pro člověka zejména v trasách podél vodních toků.

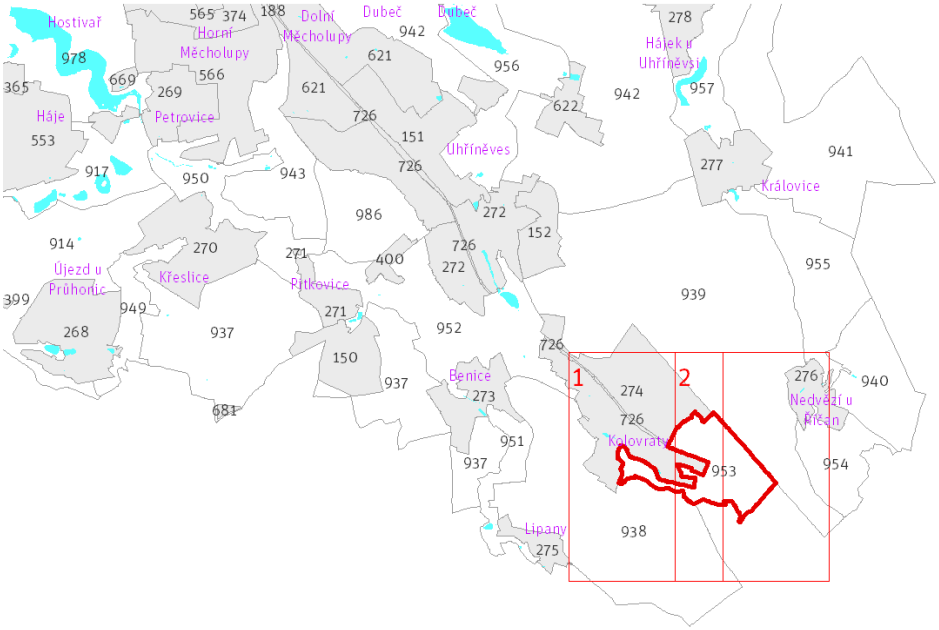

Přehled umístění lokality a klad listů 1:80 000


413/274/2291
800/274/2276
413/274/2882
(05) 30-20
[415/274/6026]
(09) /40/
800/274/2280
800/274/2073
123/274/2806
413/274/2812
800/274/2063
413/274/2292
(09)
123/274/2650
500/-/3614
413/274/2858
(05) 30-20
611/939/1010
412/953/5346
412/938/5344
123/274/2653
123/953/2382
123/953/2111
123/274/2097
411/274/2129
(08)
500/-/3068
412/953/5414
800/274/2270
413/274/2301
123/274/3269
413/274/2645
412/938/5443
500/-/3615
412/938/5310
610/-/1
500/-/3069
712/953/1029
412/938/5318
412/938/5317
630/938/1065
412/938/5315
412/938/5319
412/938/5316
610/-/1
412/938/5347
List 1/2 1:10 000

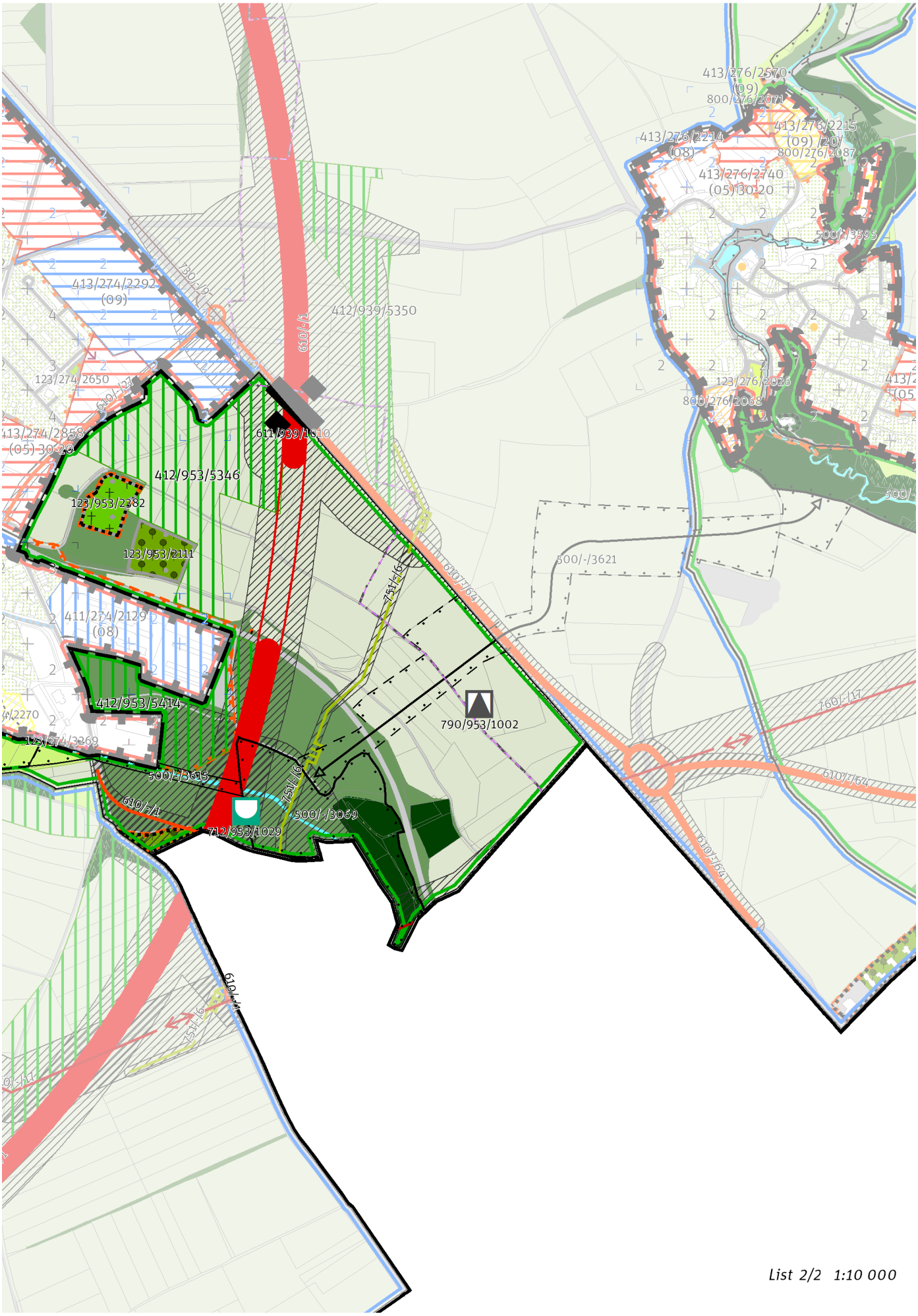

List 2/2 1:10 000

100 / OTEVŘENÁ KRAJINA

-> (18) Krajina úzkých zařízlých údolí v plošině, čl. 58

Krajinné parky
123/953/2111 Sad v Kolovratech - místní park
123/953/2382 Hřbitov v Kolovratech - místní park
-> Krajinné rozhraní a krajinný park, čl. 109

200 / VYSTAVĚNÉ PROSTŘEDÍ

Individuální regulativy nejsou stanoveny.

300 / VYUŽITÍ ÚZEMÍ

-> Nezastavitelná přírodní lokalita, čl. 66
Individuální regulativy nejsou stanoveny.

400 / STABILITA A MÍRA VYUŽITÍ ÚZEMÍ

-> Typy stability lokalit, čl. 69

Nezastavitelné transformační a rozvojové plochy
Transformační plocha **412/953/5414** o rozloze 45838 m^2
Způsob využití: přírodní
Cílová charakteristika plochy: les na lesních pozemcích

Transformační plocha **412/953/5346** o rozloze 96411 m^2
Způsob využití: přírodní
Cílová charakteristika plochy: les na lesních pozemcích

500 / KRAJINNÁ INFRASTRUKTURA

Skladebné části ÚSES
500/-/3068 LBC V haltýři — v prostoru k upřesnění, minimální velikost 3 ha
500/-/3069 LBC U Říčan — v přesných hranicích
500/-/3614 LBK Říčanský potok III. — v přesných hranicích
500/-/3615 LBK Říčanský potok III. — v přesných hranicích
500/-/3621 LBK Mýto - U Říčan — v prostoru k upřesnění, minimální šířka 15 m
-> Územní systém ekologické stability, čl. 113 - 116

600 / DOPRAVNÍ INFRASTRUKTURA

Systém pozemních komunikací
610/-/1 Pražský okruh, stavba č. 511 (Běchovice - Dálnice D1) — návrh
610/-/64 Přeložka silnice II/101 — návrh
611/939/1010 Mimoúrovňová křižovatka Kolovraty, součást Pražského okruhu — návrh
-> Systém pozemních komunikací, čl. 118 - 120

700 / TECHNICKÁ INFRASTRUKTURA

Protipovodňová ochrana
712/953/1029 Poldr (suchá nádrž) Kolovraty — návrh
-> Protipovodňová ochrana a opatření, čl. 133

Zásobování plynem a ropovody
751/-/6 Vysokotlaký plynovod s tlakem nad 40 barů Kolovraty (Pražský okruh), přeložka — návrh
-> Zásobování plynem a ropovody, čl. 138

Zásobování elektrickou energií
760/-/17 Nadzemní elektrické vedení 400 kV Transformační stanice Chodov - Transformační stanice Čechy Střed — návrh
-> Zásobování elektrickou energií, čl. 139

Odpadové hospodářství
790/953/1002 Sběrný dvůr Kolovraty — návrh
-> Odpadové hospodářství, čl. 142

800 / VEŘEJNÁ VYBAVENOST

Individuální regulativy nejsou stanoveny.

900 / VEŘEJNÝ ZÁJEM

Veřejně prospěšné stavby dopravní infrastruktury
910-610/-/1 Pražský okruh, stavba č. 511 (Běchovice - Dálnice D1)
910-610/-/64 Přeložka silnice II/101

Veřejně prospěšné stavby technické infrastruktury
910-712/953/1029 Poldr (suchá nádrž) Kolovraty
910-751/-/6 Vysokotlaký plynovod s tlakem nad 40 barů Kolovraty (Pražský okruh), přeložka
910-760/-/17 Nadzemní elektrické vedení 400 kV Transformační stanice Chodov - Transformační stanice Čechy Střed
910-790/953/1002 Sběrný dvůr Kolovraty

-> Veřejně prospěšné stavby, veřejně prospěšná opatření, stavby a opatření k zajišťování obrany a bezpečnost státu a plochy asanací, čl. 150 - 151
Navrhované veřejně prospěšné stavby, veřejně prospěšná opatření, stavby a opatření k zajišťování obrany a bezpečnost státu jsou vymezeny v grafické části ve výkrese Z 04.

954 / Rokytka u Nedvězí

SPRÁVNÍ OBVOD
Praha 22

MĚSTSKÁ ČÁST
Praha-Nedvězí

KATASTRÁLNÍ ÚZEMÍ
Nedvězí u Říčan

ROZLOHA
59 ha

N ZASTAVITELNOST: nezastavitelná	**(18)** TYP STRUKTURY: krajina úzkých zaříznutých údolí v plošině
/ K ZPŮSOB VYUŽITÍ: nezastavitelná přírodní	**[S]** MÍRA STABILITY: stabilizovaná

CÍLOVÝ CHARAKTER LOKALITY

Chránit a posilovat cílový charakter nezastavitelné, stabilizované, přírodní lokality Rokytka u Nedvězí se strukturou krajiny úzkých zaříznutých údolí v plošině. Lokalita je součástí krajiny vymezené v ZÚR s názvem Krajina Uhříněveské plošiny.

Nezastavitelná stabilizovaná přírodní lokalita Rokytka u Nedvězí je vymezena na jihovýchodě území Prahy, v kontaktu s územím Středočeského kraje. Cílem vymezení je zachovat strukturu krajina úzkých zaříznutých údolí v plošině představující krajinu kontrastu mezi plochým povrchem zpravidla s malým zastoupením trvalé vegetace a zaříznutým potočním údolím a zachovat a posílit bohatou biodiverzitu v polohách vázaných na údolí s jeho svahy, při doplnění trvalé vegetace v ploché části zemědělské krajiny formou krajinných prvků v podobě zejména stromořadí a mezí a při doplnění prostupnosti krajiny pro člověka zejména v trasách podél vodních toků. K naplnění cílového charakteru je nutno uzavřít a odstranit skládku jižně od Nedvězí.

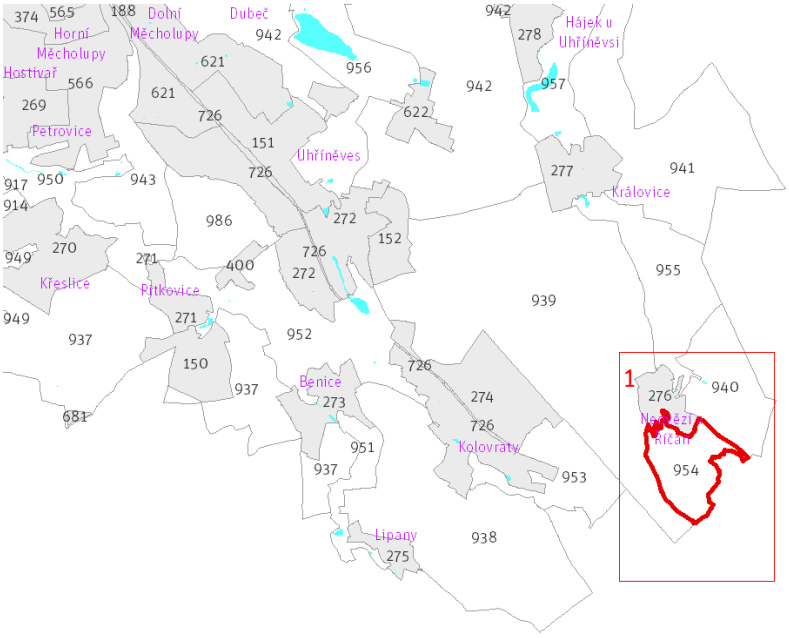

Přehled umístění lokality a klad listů 1:80 000

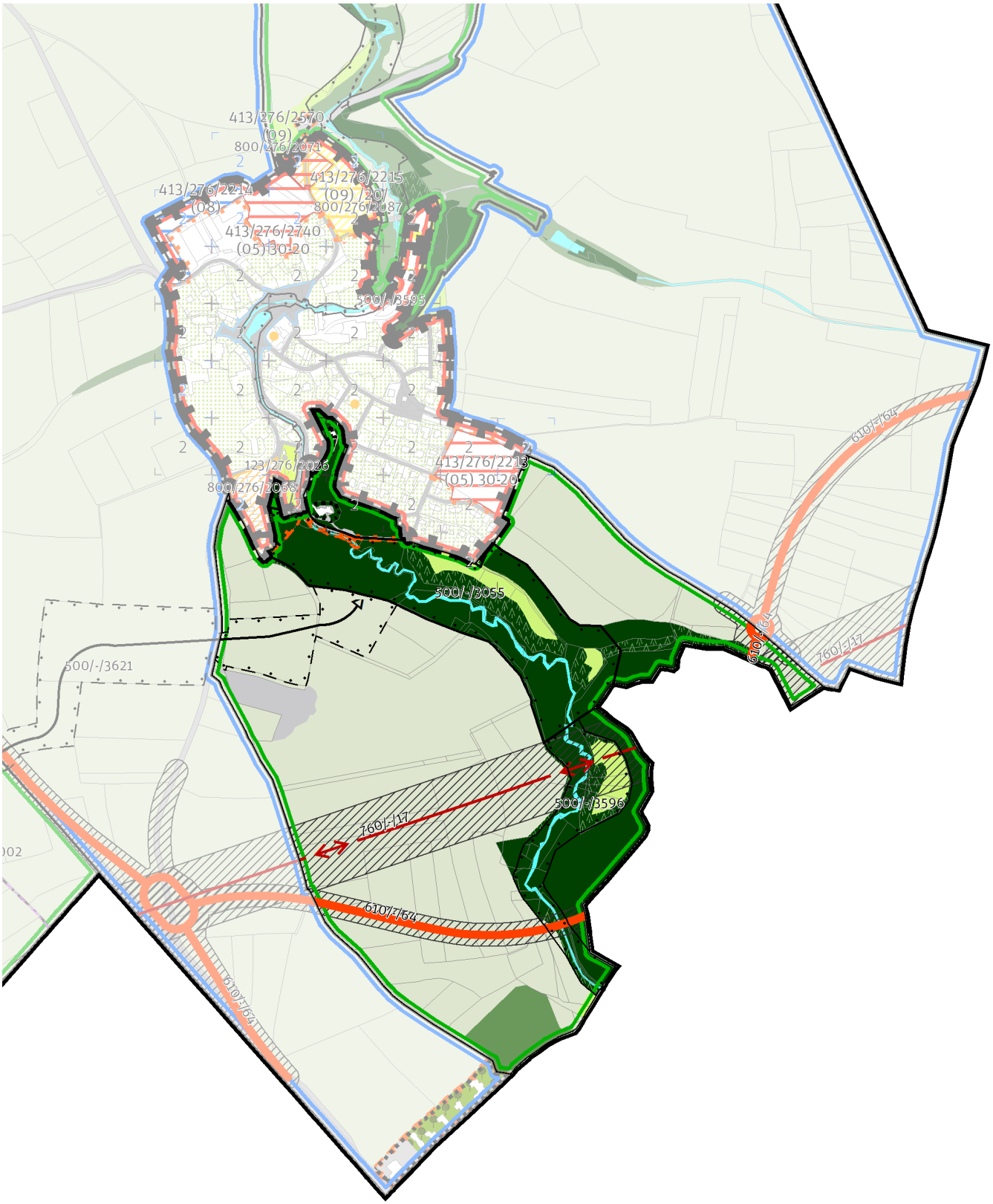

List 1/1 1:10 000

100 / OTEVŘENÁ KRAJINA

-> (18) Krajina úzkých zaříznutých údolí v plošině, čl. 58

Individuální regulativy nejsou stanoveny.

200 / VYSTAVĚNÉ PROSTŘEDÍ

Individuální regulativy nejsou stanoveny.

300 / VYUŽITÍ ÚZEMÍ

-> Nezastavitelná přírodní lokalita, čl. 66

Na území přírodní rezervace Mýto mimo zastavěné území je nepřípustné umisťovat budovy a jiné stavby, které zlepší podmínky využití území pro účely rekreace a cestovního ruchu.

400 / STABILITA A MÍRA VYUŽITÍ ÚZEMÍ

-> Typy stability lokalit, čl. 69

Individuální regulativy nejsou stanoveny.

500 / KRAJINNÁ INFRASTRUKTURA

Skladebné části ÚSES

500/-/3055 LBC Mýto — v přesných hranicích
500/-/3596 LBK Rokytka — v přesných hranicích
500/-/3621 LBK Mýto - U Říčan — v prostoru k upřesnění, minimální šířka 15 m
-> Územní systém ekologické stability, čl. 113 - 116

600 / DOPRAVNÍ INFRASTRUKTURA

Systém pozemních komunikací

610/-/64 Přeložka silnice II/101 — návrh
-> Systém pozemních komunikací, čl. 118 - 120

700 / TECHNICKÁ INFRASTRUKTURA

Zásobování elektrickou energií

760/-/17 Nadzemní elektrické vedení 400 kV Transformační stanice Chodov - Transformační stanice Čechy Střed — návrh
-> Zásobování elektrickou energií, čl. 139

800 / VEŘEJNÁ VYBAVENOST

Individuální regulativy nejsou stanoveny.

900 / VEŘEJNÝ ZÁJEM

Veřejně prospěšné stavby dopravní infrastruktury

910-610/-/64 Přeložka silnice II/101

Veřejně prospěšné stavby technické infrastruktury

910-760/-/17 Nadzemní elektrické vedení 400 kV Transformační stanice Chodov - Transformační stanice Čechy Střed

-> Veřejně prospěšné stavby, veřejně prospěšná opatření, stavby a opatření k zajišťování obrany a bezpečnost státu a plochy asanací, čl. 150 - 151

Navrhované veřejně prospěšné stavby, veřejně prospěšná opatření, stavby a opatření k zajišťování obrany a bezpečnost státu jsou vymezeny v grafické části ve výkrese Z 04.

955 / Rokytka u Královic

SPRÁVNÍ OBVOD
Praha 22

MĚSTSKÁ ČÁST
Praha-Královice, Praha-Nedvězí

KATASTRÁLNÍ ÚZEMÍ
Královice, Nedvězí u Říčan

ROZLOHA
112 ha

N ZASTAVITELNOST: nezastavitelná	**(18)** TYP STRUKTURY: krajina úzkých zaříznutých údolí v plošině
/ K ZPŮSOB VYUŽITÍ: nezastavitelná přírodní	**[S]** MÍRA STABILITY: stabilizovaná

CÍLOVÝ CHARAKTER LOKALITY

Chránit a posilovat cílový charakter nezastavitelné, stabilizované, přírodní lokality Rokytka u Královic se strukturou krajiny úzkých zaříznutých údolí v plošině. Lokalita je součástí krajiny vymezené v ZÚR s názvem Krajina Uhříněveské plošiny.

Nezastavitelná stabilizovaná přírodní lokalita Rokytka u Královic je vymezena na jihovýchodě území Prahy, v kontaktu s územím Středočeského kraje. Cílem vymezení je zachovat strukturu krajina úzkých zaříznutých údolí v plošině představující krajinu kontrastu mezi plochým povrchem zpravidla s malým zastoupením trvalé vegetace a zaříznutým potočním údolím a zachovat a posílit bohatou biodiverzitu v polohách vázaných na údolí s jeho svahy, při doplnění trvalé vegetace v ploché části zemědělské krajiny formou krajinných prvků v podobě zejména stromořadí a mezí a při doplnění prostupnosti krajiny pro člověka zejména v trasách podél vodních toků.

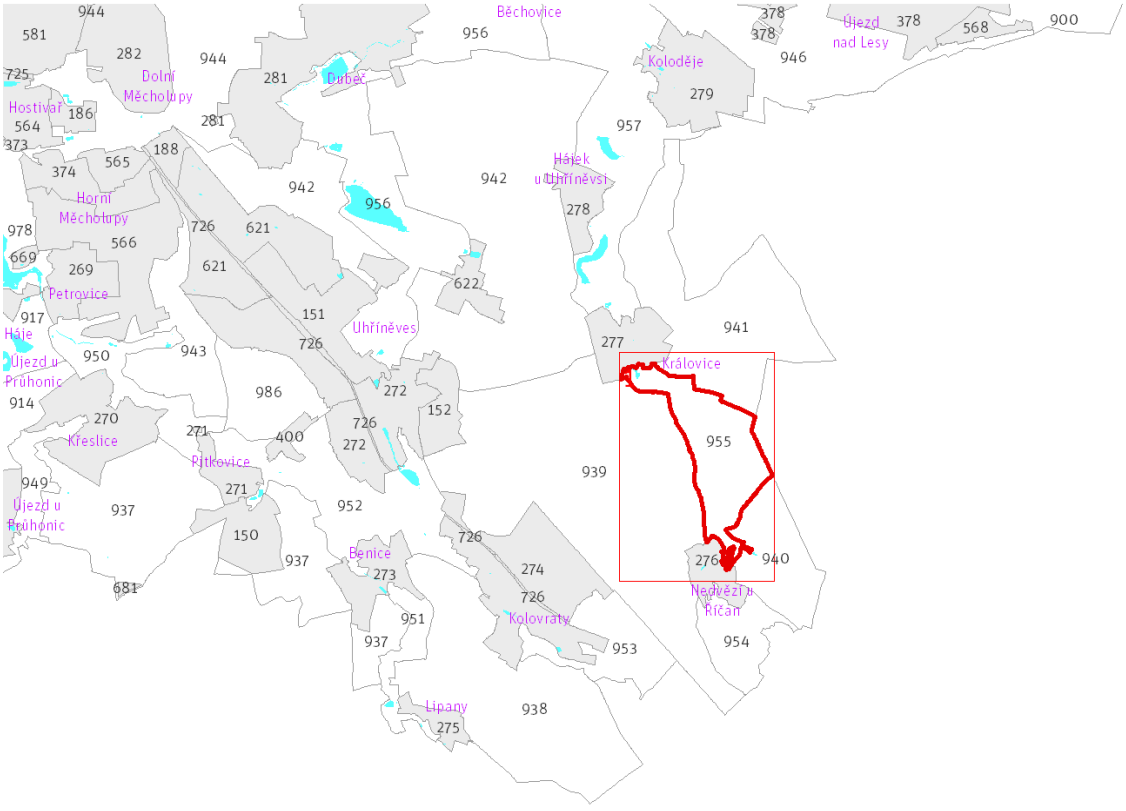

Přehled umístění lokality a klad listů 1:80 000

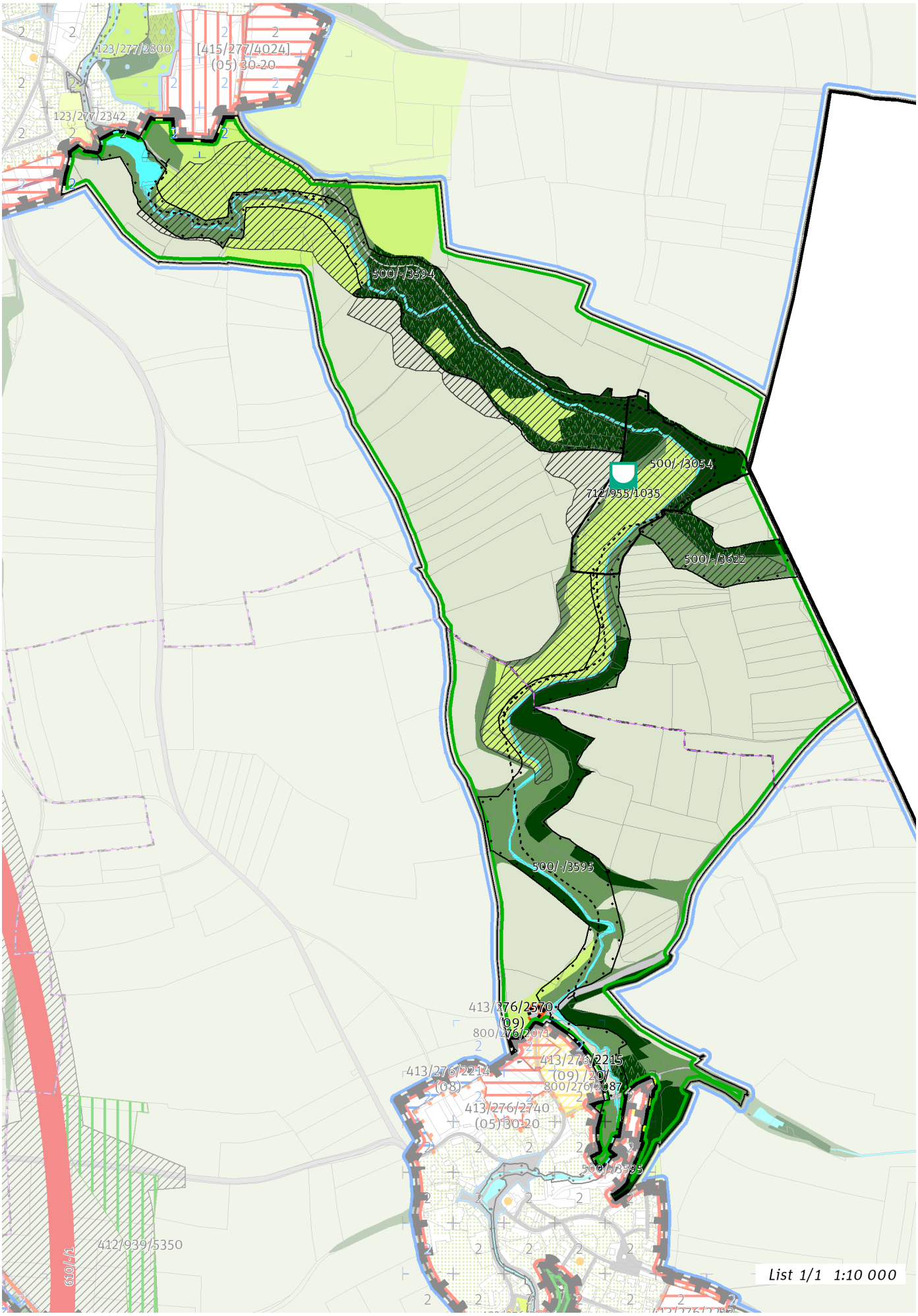
123/277/2800
[415/277/4024]
(05)30-20
123/277/2342
500/-/3594
500/-/3054
712/955/1035
500/-/3622
500/-/3595
413/276/2570
(09)
800/276/2071
413/276/2215
(09)/20/
800/276/2087
413/276/2214
(08)
413/276/2740
(05)30-20
500/-/3595
412/939/5350
610/-1
List 1/1 1:10 000

100 / OTEVŘENÁ KRAJINA

-> (18) Krajina úzkých zaříznutých údolí v plošině, čl. 58

Individuální regulativy nejsou stanoveny.

200 / VYSTAVĚNÉ PROSTŘEDÍ

Individuální regulativy nejsou stanoveny.

300 / VYUŽITÍ ÚZEMÍ

-> Nezastavitelná přírodní lokalita, čl. 66

Na území přírodní rezervace Mýto mimo zastavěné území je nepřípustné umisťovat budovy a jiné stavby, které zlepší podmínky využití území pro účely rekreace a cestovního ruchu.

400 / STABILITA A MÍRA VYUŽITÍ ÚZEMÍ

-> Typy stability lokalit, čl. 69

Individuální regulativy nejsou stanoveny.

500 / KRAJINNÁ INFRASTRUKTURA

Skladebné části ÚSES

500/-/3054 LBC Údolí Rokytky — v přesných hranicích
500/-/3594 LBK Rokytka — v přesných hranicích
500/-/3595 LBK Rokytka — v přesných hranicích
500/-/3622 LBK Údolí Rokytky - Křenice — v přesných hranicích
-> Územní systém ekologické stability, čl. 113 - 116

600 / DOPRAVNÍ INFRASTRUKTURA

Individuální regulativy nejsou stanoveny.

700 / TECHNICKÁ INFRASTRUKTURA

Protipovodňová ochrana

712/955/1035 Poldr (suchá nádrž) Královice — návrh
-> Protipovodňová ochrana a opatření, čl. 133

800 / VEŘEJNÁ VYBAVENOST

Individuální regulativy nejsou stanoveny.

900 / VEŘEJNÝ ZÁJEM

Veřejně prospěšné stavby technické infrastruktury

910-712/955/1035 Poldr (suchá nádrž) Královice

-> Veřejně prospěšné stavby, veřejně prospěšná opatření, stavby a opatření k zajišťování obrany a bezpečnost státu a plochy asanací, čl. 150 - 151

Navrhované veřejně prospěšné stavby, veřejně prospěšná opatření, stavby a opatření k zajišťování obrany a bezpečnost státu jsou vymezeny v grafické části ve výkrese Z 04.

956 / Říčanka u Dubče

SPRÁVNÍ OBVOD

Praha 15, Praha 21, Praha 22

MĚSTSKÁ ČÁST

Praha 22, Praha-Běchovice, Praha-Dubeč, Praha-Koloděje

KATASTRÁLNÍ ÚZEMÍ

Běchovice, Dubeč, Koloděje, Uhříněves

ROZLOHA

428 ha

N ZASTAVITELNOST: nezastavitelná	**(18)** TYP STRUKTURY: krajina úzkých zaříznutých údolí v plošině
/ K ZPŮSOB VYUŽITÍ: nezastavitelná přírodní	**[S]** MÍRA STABILITY: stabilizovaná

CÍLOVÝ CHARAKTER LOKALITY

Chránit a posilovat cílový charakter nezastavitelné, stabilizované, přírodní lokality Říčanka u Dubče se strukturou krajiny úzkých zaříznutých údolí v plošině. Lokalita je součástí krajiny vymezené v ZÚR s názvem Krajina Úvalské plošiny.

Nezastavitelná stabilizovaná přírodní lokalita Říčanka u Dubče je vymezena ve východní části Prahy. Cílem vymezení je zachovat strukturu krajina úzkých zaříznutých údolí v plošině představující krajinu kontrastu mezi plochým povrchem zpravidla s malým zastoupením trvalé vegetace a zaříznutým potočním údolím a zachovat a posílit bohatou biodiverzitu v polohách vázaných na údolí s jeho svahy, při doplnění trvalé vegetace v ploché části zemědělské krajiny formou krajinných prvků v podobě zejména stromořadí a mezí a při doplnění prostupnosti krajiny pro člověka zejména v trasách podél vodních toků.

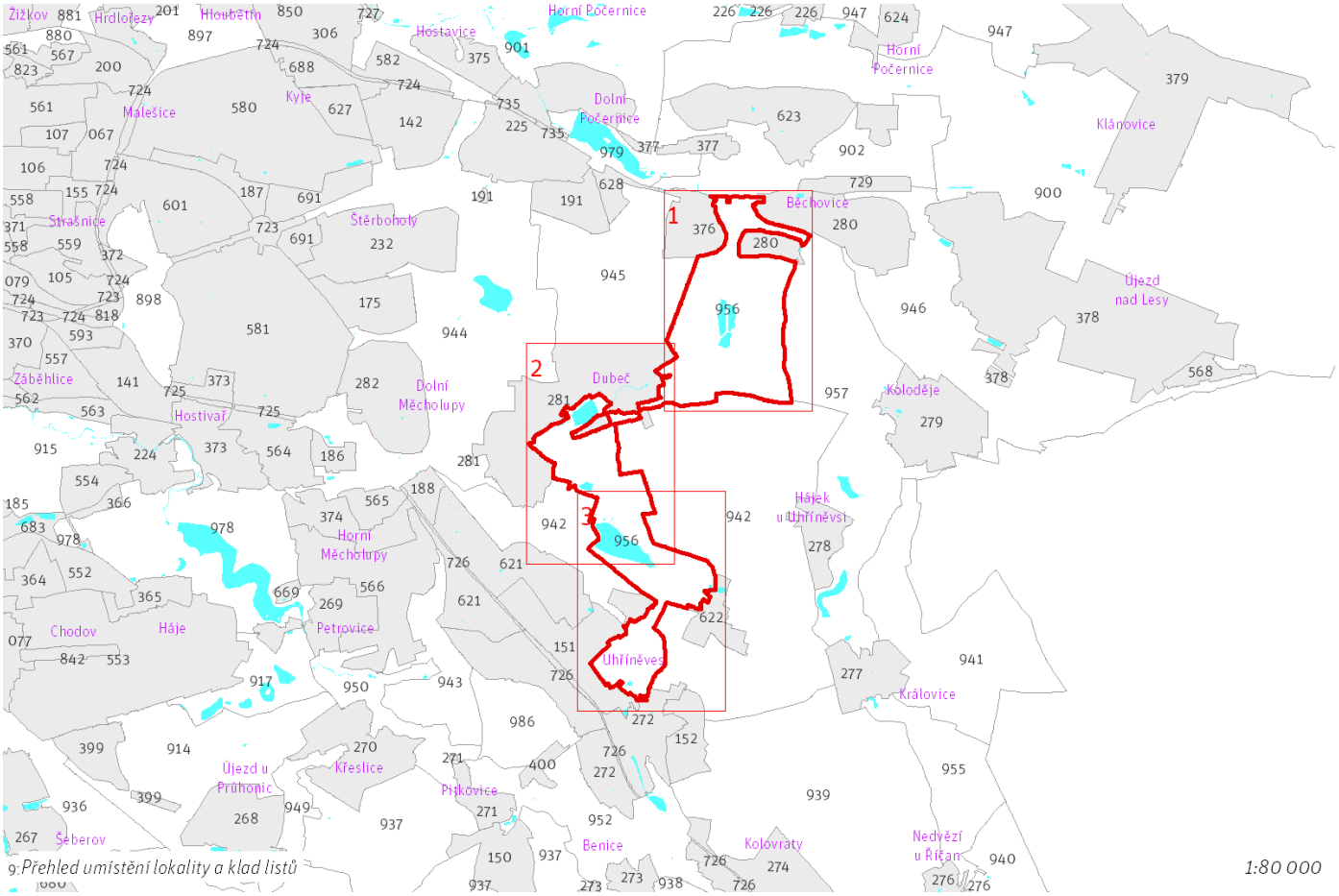

9 Přehled umístění lokality a klad listů

1:80 000


630/-/104
630/-/9
500/-/3590
730/-/10
630/902/1062
730/-/10
123/280/2208
411/280/2076
(04) 55-35
411/280/2043
(09)
800/280/2045
123/376/2277
123/280/2288
123/280/2087
123/280/2327
760/-/12
650/-/96
760/-/11
413/376/2107
(06) 35-20
123/376/2447
800/376/1528
[415/280/4108]
(06) 35-20
413/280/2727
(09) /20/
123/280/3654
711/957/10
500/-/3609
760/-/12
610/-/87
760/-/33
412/956/5189
760/-/11
760/-/12
412/956/5437
610/-/1
760/-/11
500/-/2013
500/-/2547
650/-/29
760/-/12
412/956/5409
500/-/2554
/-/3134
760/-/11
List 1/3 1:10 000

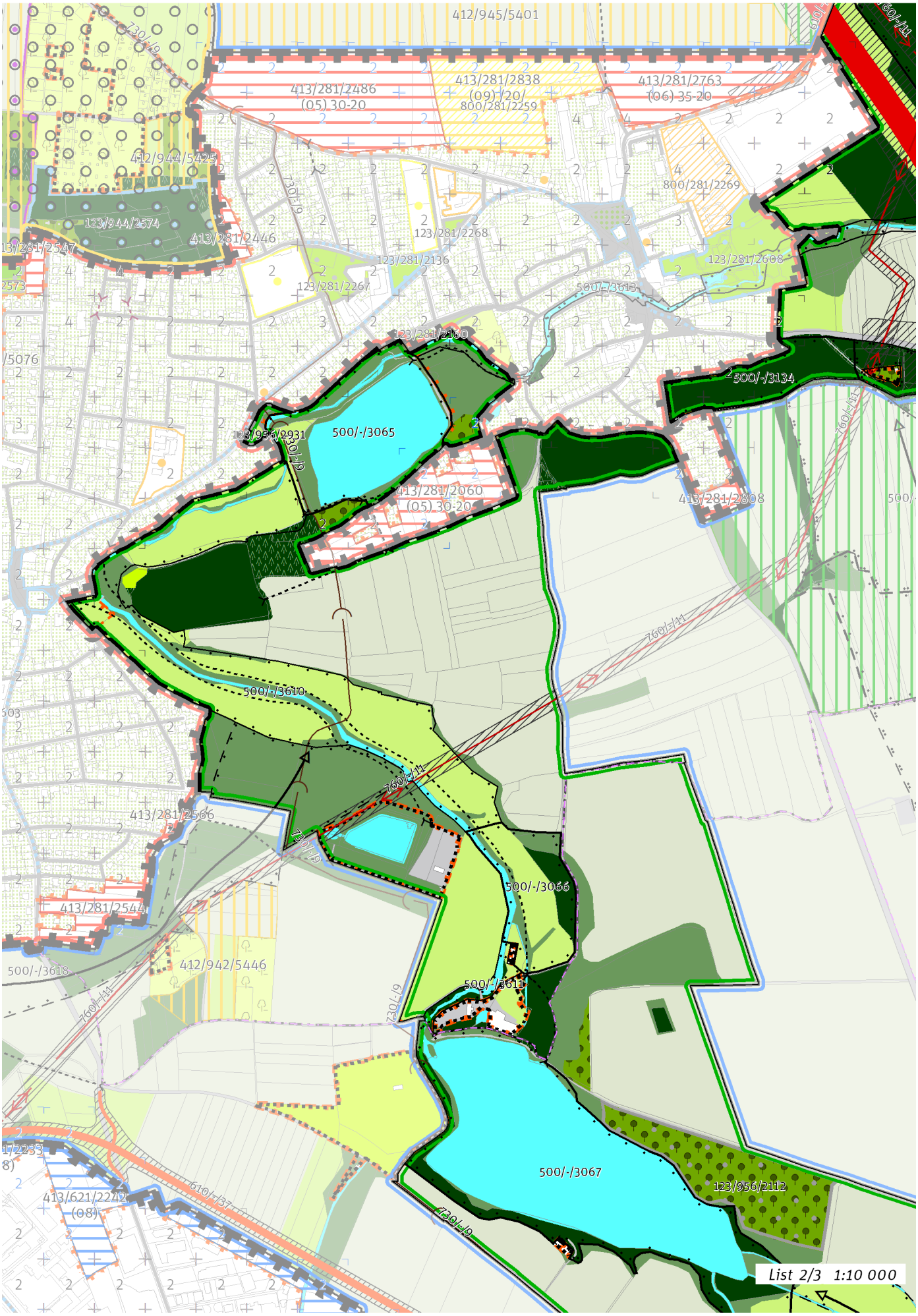
412/945/5401
413/281/2486
(05) 30-20
413/281/2838
(09)-/20/
800/281/2259
413/281/2763
(06) 35-20
412/944/5425
800/281/2269
123/944/2574
413/281/2446
123/281/2268
123/281/2136
123/281/2608
123/281/2267
500/-/3613
123/281/2160
500/-/3134
123/956/2931
500/-/3065
413/281/2060
(05) 30-20
413/281/2808
500/-/3610
413/281/2566
413/281/2544
500/-/3066
500/-/3618
412/942/5446
500/-/3611
500/-/3067
123/956/2112
413/621/2242
(08)
List 2/3 1:10 000

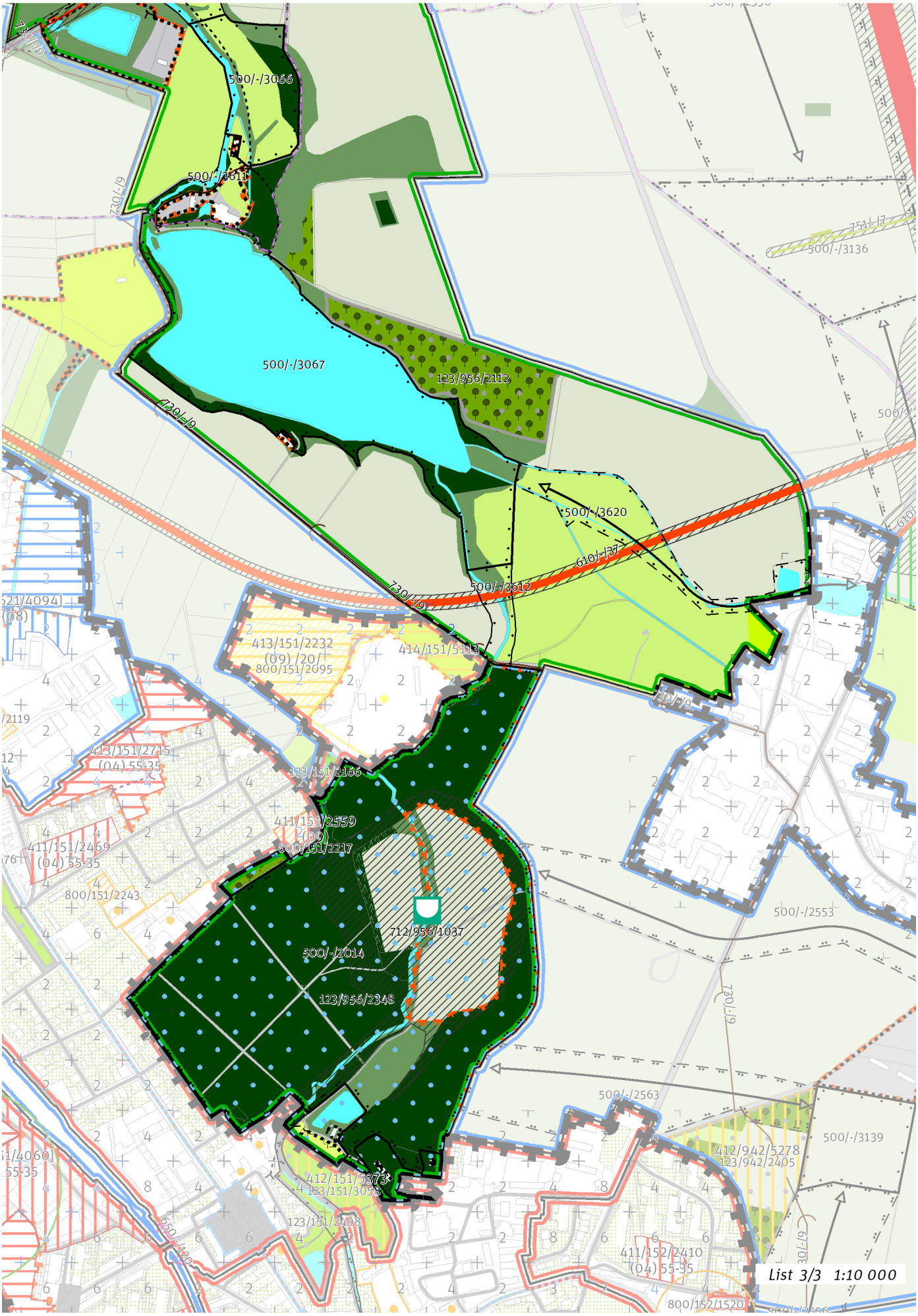
500/-/3066
500/-/3611
730/-/9
500/-/3067
123/956/2112
730/-/9
500/-/3620
610/-/37
500/-/3612
730/-/9
413/151/2232
(09) /20/
800/151/2095
414/151/5113
730/-/9
413/151/2715
(04) 55-35
123/151/2166
411/151/2559
(09)
800/151/2217
411/151/2469
(04) 55-35
800/151/2243
712/956/1037
500/-/2014
123/956/2348
500/-/2553
730/-/9
500/-/2563
500/-/3139
412/942/5278
123/942/2405
412/151/5373
123/151/3058
123/151/2498
650/-/20
411/152/2410
(04) 55-35
730/-/9
800/152/1520
List 3/3 1:10 000

100 / OTEVŘENÁ KRAJINA

-> (18) Krajina úzkých zařízlých údolí v plošině, čl. 58

Krajinné parky

123/956/2112 Sad u Podleského rybníka - místní park
123/956/2348 Obora v Uhříněvsi - lokalitní park
123/956/2931 Park U Rohožníku - místní park

-> Krajinné rozhraní a krajinný park, čl. 109

200 / VYSTAVĚNÉ PROSTŘEDÍ

Individuální regulativy nejsou stanoveny.

300 / VYUŽITÍ ÚZEMÍ

-> Nezastavitelná přírodní lokalita, čl. 66

Individuální regulativy nejsou stanoveny.

400 / STABILITA A MÍRA VYUŽITÍ ÚZEMÍ

-> Typy stability lokalit, čl. 69

Nezastavitelné transformační a rozvojové plochy

Transformační plocha **412/956/5189** o rozloze 571807 m^2
Způsob využití: přírodní
Vyznačením transformační plochy je vyjádřen požadavek změny na plochu podrobnějšího strukturálního členění les na lesních pozemcích v kombinaci s jinou plochou přírodě blízkou, vodní plochou a vodním tokem, případně též s loukou a pastvinou.

Transformační plocha **412/956/5437** o rozloze 67760 m^2
Způsob využití: přírodní
Cílová charakteristika plochy: les na lesních pozemcích

Transformační plocha **412/956/5409** o rozloze 64059 m^2
Způsob využití: přírodní
Cílová charakteristika plochy: les na lesních pozemcích

500 / KRAJINNÁ INFRASTRUKTURA

Skladebné části ÚSES

500/-/2013 RBC Litožnice — v přesných hranicích
500/-/2014 RBC Uhříněveská obora — v přesných hranicích
500/-/2547 RBK Vidrholec - Litožnice — v prostoru k upřesnění, minimální šířka 40 m
500/-/2554 RBK Litožnice - Uhříněveská obora — v přesných hranicích
500/-/3065 LBC V Rohožníku — v přesných hranicích
500/-/3066 LBC Pod Podleským mlýnem — v přesných hranicích
500/-/3067 LBC Podleský rybník — v přesných hranicích
500/-/3134 LBC Dubeč — v přesných hranicích
500/-/3590 LBK Rokytka — v přesných hranicích
500/-/3609 LBK Říčanský potok I. — v přesných hranicích
500/-/3610 LBK Říčanský potok II. — v přesných hranicích
500/-/3611 LBK Říčanský potok II. — v přesných hranicích
500/-/3612 LBK Říčanský potok II. — v přesných hranicích
500/-/3613 LBK Říčanský potok II. — v přesných hranicích
500/-/3616 LBK Říčanský potok III. — v přesných hranicích
500/-/3618 LBK Slatina - Říčanský potok II. — v prostoru k upřesnění, minimální šířka 15 m
500/-/3620 LBK Podleský rybník - Rokytka u Markéty — v prostoru k upřesnění, minimální šířka 15 m
-> Územní systém ekologické stability, čl. 113 - 116

600 / DOPRAVNÍ INFRASTRUKTURA

Při umisťování stavby 610/-/1 minimalizovat vliv na předmět ochrany Přírodní památky Litožnice.

Systém pozemních komunikací

610/-/1 Pražský okruh, stavba č. 511 (Běchovice - Dálnice D1) — návrh

610/-/37 Komunikační propojení Přátelství - Bečovská - Pražský okruh — návrh
610/-/87 Přeložka silnice I/12 - Pražský okruh - hranice hl. m. Prahy — návrh
-> Systém pozemních komunikací, čl. 118 - 120

Bezmotorová doprava
650/-/29 Cyklotrasa z Dubče do Kolodějů — návrh
650/-/66 Cyklotrasa z Běchovic do Dolních Počernic — návrh
-> Bezmotorová doprava, čl. 127 - 128

700 / TECHNICKÁ INFRASTRUKTURA

Protipovodňová ochrana
712/956/1037 Poldr (suchá nádrž) Uhříněves — návrh
-> Protipovodňová ochrana a opatření, čl. 133

Odkanalizování území
730/-/9 Sběrač G, kanalizace splašková gravitační, prodloužení — návrh
-> Odkanalizování území, čl. 136

Zásobování elektrickou energií
760/-/11 Nadzemní elektrické vedení 110 kV Transformační stanice Malešice - Transformační stanice Běchovice - Transformační stanice Měcholupy — návrh
760/-/2 Nadzemní elektrické vedení 110 kV Transformační stanice Běchovice - Transformační stanice Benešov, přeložka — návrh
760/-/3 Nadzemní elektrické vedení 110 kV Transformační stanice Běchovice - Transformační stanice Malešice — návrh
-> Zásobování elektrickou energií, čl. 139

800 / VEŘEJNÁ VYBAVENOST

Individuální regulativy nejsou stanoveny.

900 / VEŘEJNÝ ZÁJEM

Veřejně prospěšné stavby dopravní infrastruktury
910-610/-/1 Pražský okruh, stavba č. 511 (Běchovice - Dálnice D1)
910-610/-/37 Komunikační propojení Přátelství - Bečovská - Pražský okruh
910-610/-/87 Přeložka silnice I/12 - Pražský okruh - hranice hl. m. Prahy

Veřejně prospěšné stavby technické infrastruktury
910-712/956/1037 Poldr (suchá nádrž) Uhříněves
910-730/-/9 Sběrač G, kanalizace splašková gravitační, prodloužení
910-760/-/11 Nadzemní elektrické vedení 110 kV Transformační stanice Malešice - Transformační stanice Běchovice - Transformační stanice Měcholupy
910-760/-/2 Nadzemní elektrické vedení 110 kV Transformační stanice Běchovice - Transformační stanice Benešov, přeložka
910-760/-/3 Nadzemní elektrické vedení 110 kV Transformační stanice Běchovice - Transformační stanice Malešice

-> Veřejně prospěšné stavby, veřejně prospěšná opatření, stavby a opatření k zajišťování obrany a bezpečnost státu a plochy asanací, čl. 150 - 151
Navrhované veřejně prospěšné stavby, veřejně prospěšná opatření, stavby a opatření k zajišťování obrany a bezpečnost státu jsou vymezeny v grafické části ve výkrese Z 04.

957 / Rokytka u Koloděj

SPRÁVNÍ OBVOD

Praha 15, Praha 21, Praha 22

MĚSTSKÁ ČÁST

Praha 22, Praha-Běchovice, Praha-Dubeč, Praha-Koloděje, Praha-Královice

KATASTRÁLNÍ ÚZEMÍ

Běchovice, Dubeč, Hájek u Uhříněvsi, Koloděje, Královice

ROZLOHA

319 ha

N ZASTAVITELNOST: nezastavitelná	**(18)** TYP STRUKTURY: krajina úzkých zaříznutých údolí v plošině
/ K ZPŮSOB VYUŽITÍ: nezastavitelná přírodní	**[S]** MÍRA STABILITY: stabilizovaná

CÍLOVÝ CHARAKTER LOKALITY

Chránit a posilovat cílový charakter nezastavitelné, stabilizované, přírodní lokality Rokytka u Koloděj se strukturou krajiny úzkých zaříznutých údolí v plošině. Lokalita je součástí krajiny vymezené v ZÚR s názvem Krajina Úvalské plošiny.

Nezastavitelná stabilizovaná přírodní lokalita Rokytka u Koloděj je vymezena na východě území Prahy, V kontaktu s územím Středočeského kraje. Cílem vymezení je zachovat strukturu krajina úzkých zaříznutých údolí v plošině představující krajinu kontrastu mezi plochým povrchem zpravidla s malým zastoupením trvalé vegetace a zaříznutým potočním údolím a zachovat a posílit bohatou biodiverzitu v polohách vázaných na údolí s jeho svahy, při doplnění trvalé vegetace v ploché části zemědělské krajiny formou krajinných prvků v podobě zejména stromořadí a mezí a při doplnění prostupnosti krajiny pro člověka zejména v trasách podél vodních toků.

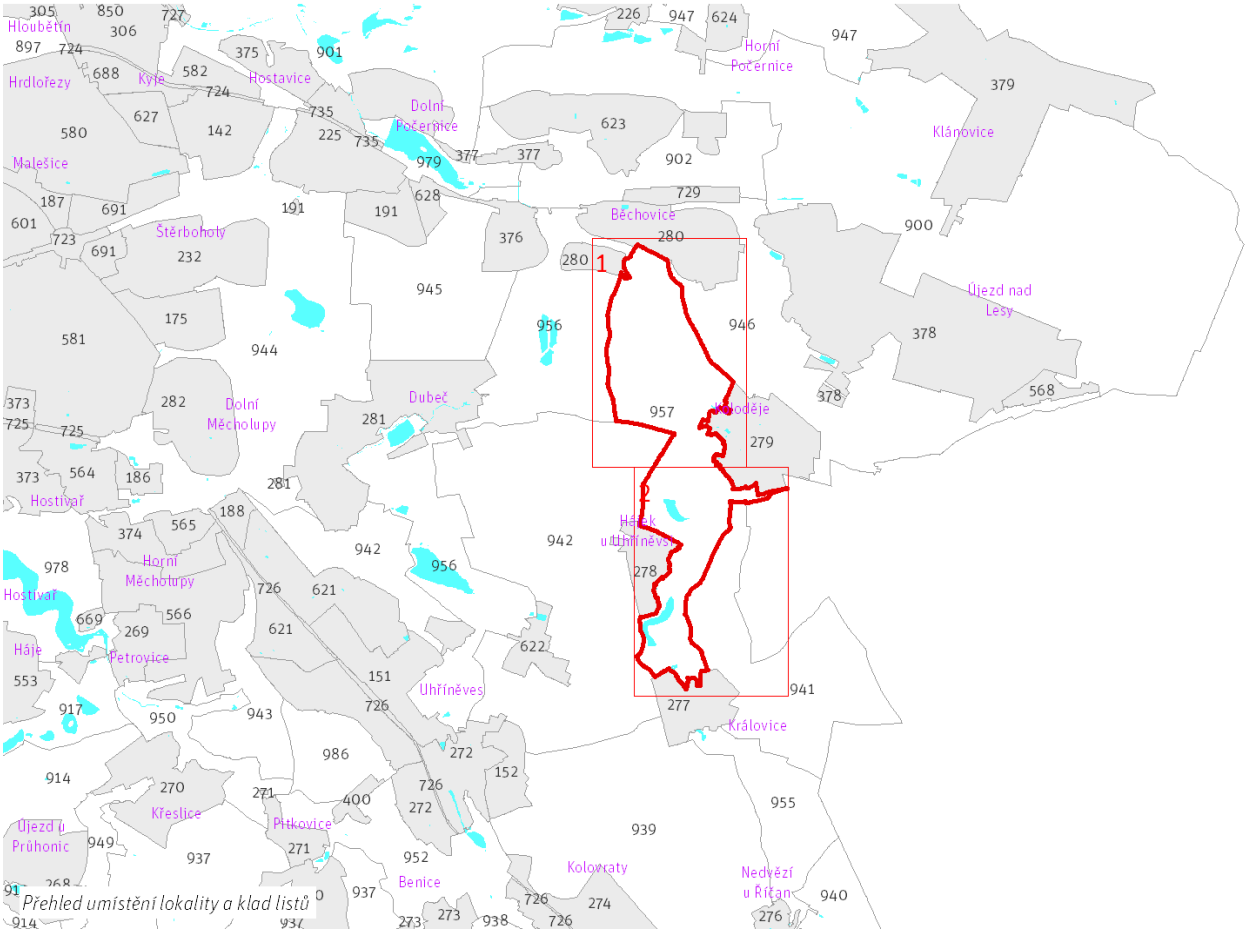

Přehled umístění lokality a klad listů

1:80 000

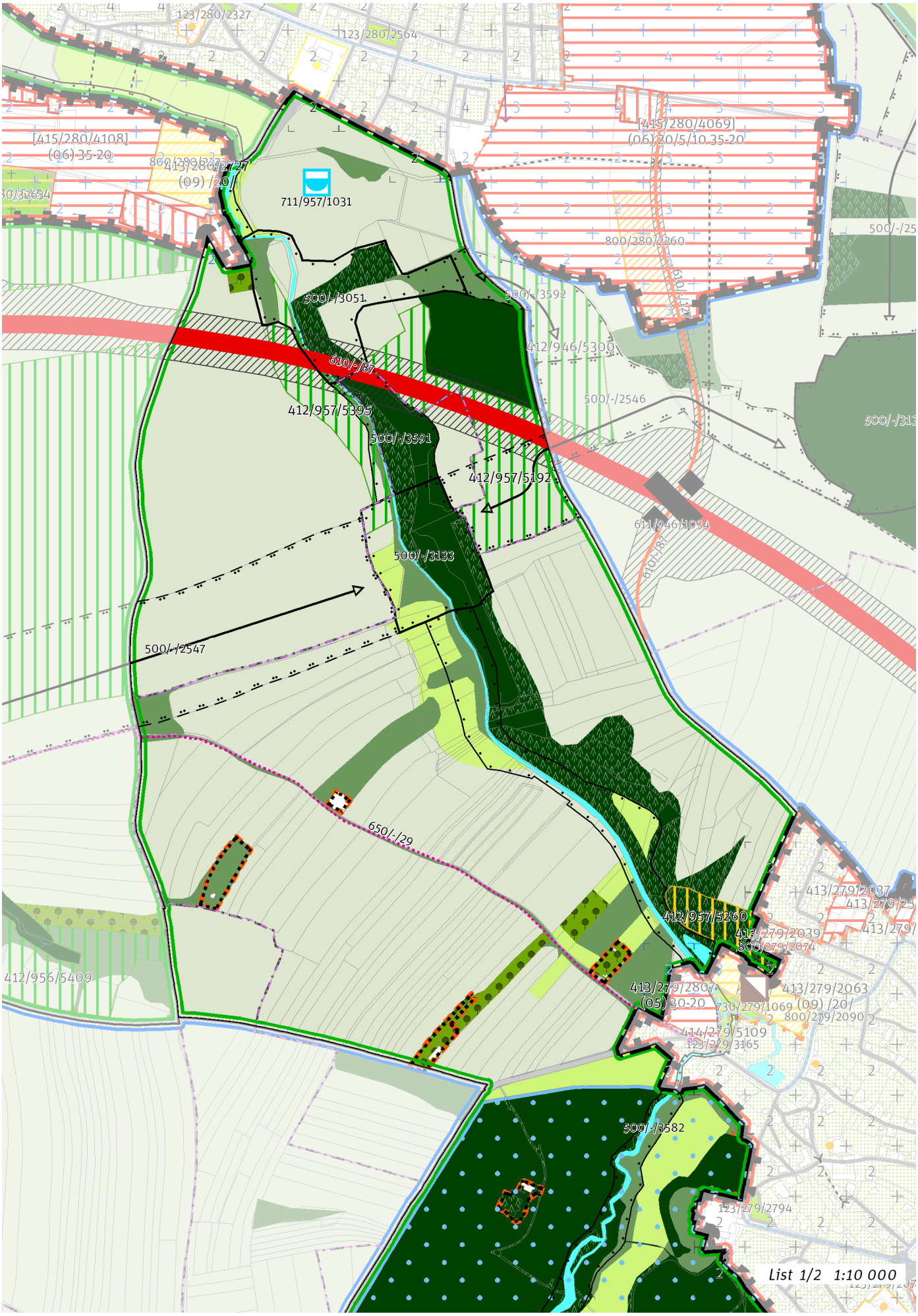
123/280/2327
123/280/2564
[415/280/4108]
(06) 35-20
[415/280/4069]
(06) 20/5/10 35-20
711/957/1031
500/-/3051
500/-/3592
800/280/2260
610/-/87
412/946/5300
500/-/2546
412/957/5395
500/-/3591
412/957/5192
611/946/1034
500/-/3133
500/-/2547
650/-/29
412/957/5260
413/279/2039
800/279/2074
413/279/2037
413/279/2807
(05) 30-20
730/279/1069
(09) /20/
800/279/2090
414/279/5109
123/279/3165
413/279/2063
412/956/5409
500/-/3582
123/279/2794
List 1/2 1:10 000

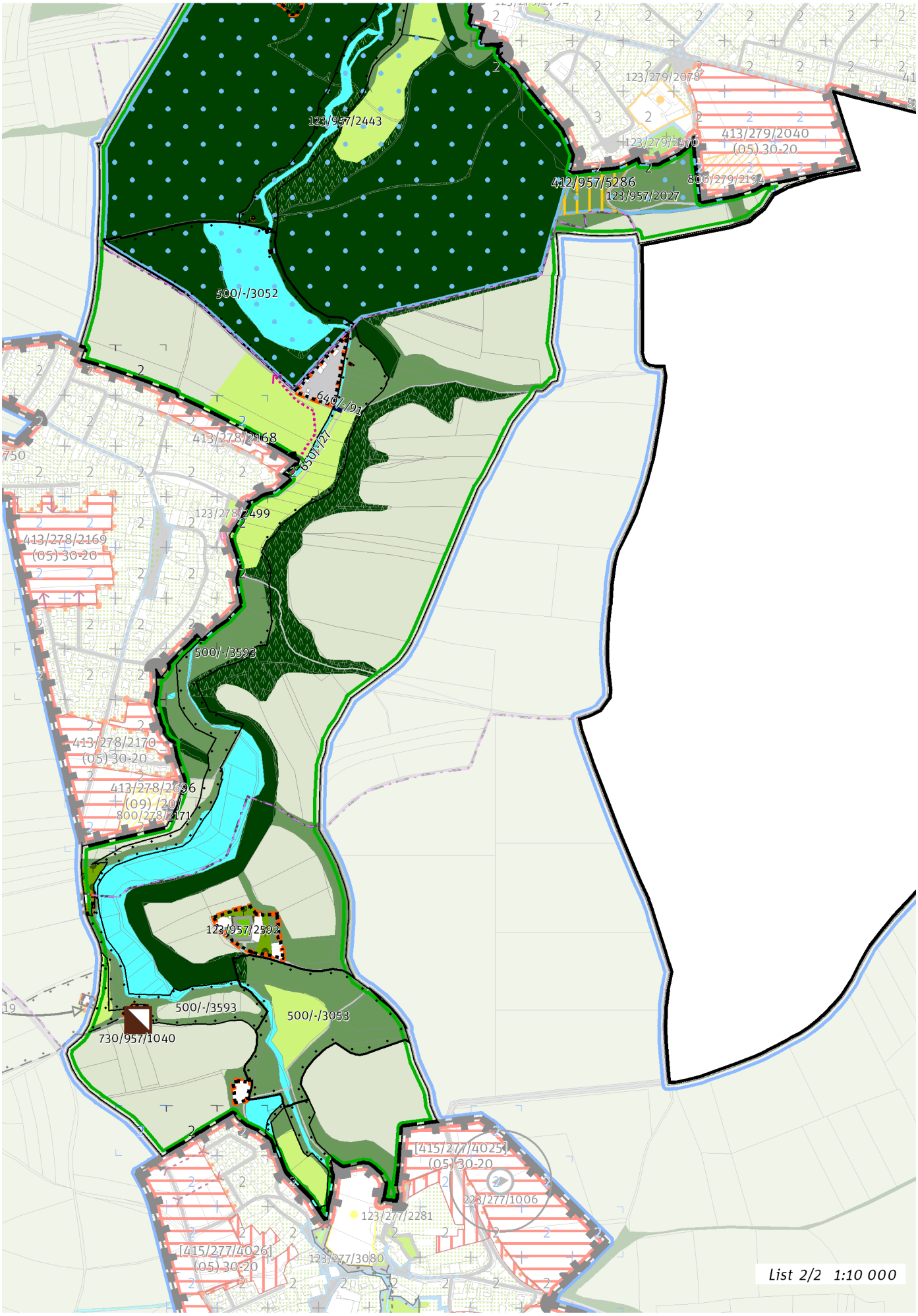
123/957/2443
123/279/2078
123/279/2570
413/279/2040
(05) 30-20
800/279/2194
412/957/5286
123/957/2027
500/-/3052
640/-/91
650/-/27
413/278/2168
123/278/2499
413/278/2169
(05) 30-20
500/-/3593
413/278/2170
(05) 30-20
413/278/2396
(09) /20
800/278/2171
123/957/2592
500/-/3593
500/-/3053
730/957/1040
[415/277/4025]
(05) 30-20
223/277/1006
123/277/2281
[415/277/4026]
(05) 30-20
123/277/3080
List 2/2 1:10 000

100 / OTEVŘENÁ KRAJINA

-> (18) Krajina úzkých zařízlnutých údolí v plošině, čl. 58

Krajinné parky

123/957/2027 Park v Kolodějích - lokalitní park
123/957/2443 Obora v Kolodějích - lokalitní park
123/957/2592 Hřbitov v Královicích - místní park

-> Krajinné rozhraní a krajinný park, čl. 109

200 / VYSTAVĚNÉ PROSTŘEDÍ

Individuální regulativy nejsou stanoveny.

300 / VYUŽITÍ ÚZEMÍ

-> Nezastavitelná přírodní lokalita, čl. 66

Individuální regulativy nejsou stanoveny.

400 / STABILITA A MÍRA VYUŽITÍ ÚZEMÍ

-> Typy stability lokalit, čl. 69

Nezastavitelné transformační a rozvojové plochy

Transformační plocha **412/957/5192** o rozloze 64243 m²
Způsob využití: přírodní
Cílová charakteristika plochy: les na lesních pozemcích

Transformační plocha **412/957/5395** o rozloze 30695 m²
Způsob využití: přírodní
Cílová charakteristika plochy: les na lesních pozemcích

Transformační plocha **412/957/5286** o rozloze 8850 m²
Způsob využití: rekreační
Vyznačením transformační plochy na jižním okraji Kolodějů v návaznosti na park v Kolodějích je vyjádřen požadavek na zlepšení podmínek pro rekreační využití bez určení konkrétní cílové plochy podrobnějšího strukturálního členění, tedy tak, aby stávající či měněné plochy podrobnějšího strukturálního členění poskytovaly příhodné podmínky pro rekreaci v míře, která je oproti současnému stavu výrazně navýšena.

Transformační plocha **412/957/5260** o rozloze 16508 m²
Způsob využití: rekreační
Vyznačením transformační plochy na západním okraji Kolodějů v návaznosti na drobnou vodní nádrž je vyjádřen požadavek na zlepšení podmínek pro rekreační využití. Požadavek spočívá v revitalizaci území pravého břehu Rokytky, bez určení konkrétní cílové plochy podrobnějšího strukturálního členění, tedy tak, aby stávající či měněné plochy podrobnějšího strukturálního členění poskytovaly příhodné podmínky pro rekreaci v míře, která je oproti současnému stavu výrazně navýšena.

500 / KRAJINNÁ INFRASTRUKTURA

Skladebné části ÚSES

500/-/2546 RBK Vidrholec - Lítožnice — v prostoru k upřesnění, minimální šířka 40 m
500/-/2547 RBK Vidrholec - Lítožnice — v prostoru k upřesnění, minimální šířka 40 m
500/-/3051 LBC K Jalovce — v přesných hranicích
500/-/3052 LBC Obora Koloděje — v přesných hranicích
500/-/3053 LBC Rokytka u Markéty — v přesných hranicích
500/-/3133 LBC Na jeleně — v přesných hranicích
500/-/3582 LBK Rokytka — v přesných hranicích
500/-/3590 LBK Rokytka — v přesných hranicích
500/-/3591 LBK Rokytka — v přesných hranicích
500/-/3592 LBK K Jalovce - V Panenkách — v prostoru k upřesnění, minimální šířka 15 m
500/-/3593 LBK Rokytka — v přesných hranicích
500/-/3594 LBK Rokytka — v přesných hranicích
500/-/3619 LBK Podleský rybník - Rokytka u Markéty — v prostoru k upřesnění, minimální šířka 15 m

-> Územní systém ekologické stability, čl. 113 - 116

600 / DOPRAVNÍ INFRASTRUKTURA

Systém pozemních komunikací
610/-/87 Přeložka silnice I/12 - Pražský okruh - hranice hl. m. Prahy — návrh
-> Systém pozemních komunikací, čl. 118 - 120

Bezmotorová doprava
640/-/91 Lávka přes Rokytku u Kolodějí — návrh
650/-/27 Cyklotrasa v Hájku — návrh
650/-/29 Cyklotrasa z Dubče do Kolodějů — návrh
-> Bezmotorová doprava, čl. 127 - 128

700 / TECHNICKÁ INFRASTRUKTURA

Vodní toky a vodní plochy
711/957/1031 Vodní plocha rybník Běchovice — návrh
-> Povrchové vody, čl. 132

Odkanalizování území
730/957/1040 Čistírna odpadních vod Královice, rozšíření — návrh
-> Odkanalizování území, čl. 136

800 / VEŘEJNÁ VYBAVENOST

Individuální regulativy nejsou stanoveny.

900 / VEŘEJNÝ ZÁJEM

Veřejně prospěšné stavby dopravní infrastruktury
910-610/-/87 Přeložka silnice I/12 - Pražský okruh - hranice hl. m. Prahy

Veřejně prospěšné stavby technické infrastruktury
910-711/957/1031 Vodní plocha rybník Běchovice
910-730/957/1040 Čistírna odpadních vod Královice, rozšíření

-> Veřejně prospěšné stavby, veřejně prospěšná opatření, stavby a opatření k zajišťování obrany a bezpečnost státu a plochy asanací, čl. 150 - 151

Navrhované veřejně prospěšné stavby, veřejně prospěšná opatření, stavby a opatření k zajišťování obrany a bezpečnost státu jsou vymezeny v grafické části ve výkrese Z 04.

958 / Pražský zlom

SPRÁVNÍ OBVOD
Praha 14, Praha 9

MĚSTSKÁ ČÁST
Praha 14, Praha 9

KATASTRÁLNÍ ÚZEMÍ
Hloubětín, Kyje, Vysočany

ROZLOHA
128 ha

N ZASTAVITELNOST: nezastavitelná	**(19)** TYP STRUKTURY: krajina výrazných údolí
/ R ZPŮSOB VYUŽITÍ: nezastavitelná rekreační	**[S]** MÍRA STABILITY: stabilizovaná

CÍLOVÝ CHARAKTER LOKALITY

Chránit a posilovat cílový charakter nezastavitelné, stabilizované, rekreační lokality Pražský zlom se strukturou krajiny výrazných údolí. Lokalita je součástí krajiny vymezené v ZÚR s názvem Krajina Čakovické tabule.

Nezastavitelná stabilizovaná rekreační lokalita Pražský zlom je vymezena ve svahu v severní části Prahy. Cílem vymezení je zachovat strukturu krajiny výrazných údolí představující krajinu s vysokou dynamikou reliéfu a zachovat a posílit její vysoké přírodní a krajinné hodnoty, které ve svých vnějších projevech spoluutvářejí obraz města Prahy a které poskytují vysoce atraktivní prostředí pro rekreaci a sport pod širým nebem, při vzájemném respektování požadavků na ochranu přírody, rozvoj rekreace i lesní hospodaření. K tomu je žádoucí zachovat převážně lesnatý charakter území, zároveň však cílenými zásahy chránit biodiverzitu v nelesních částech, posílit rekreační infrastrukturu a zajistit odpovídající prostupnost zejména lesní krajinou.

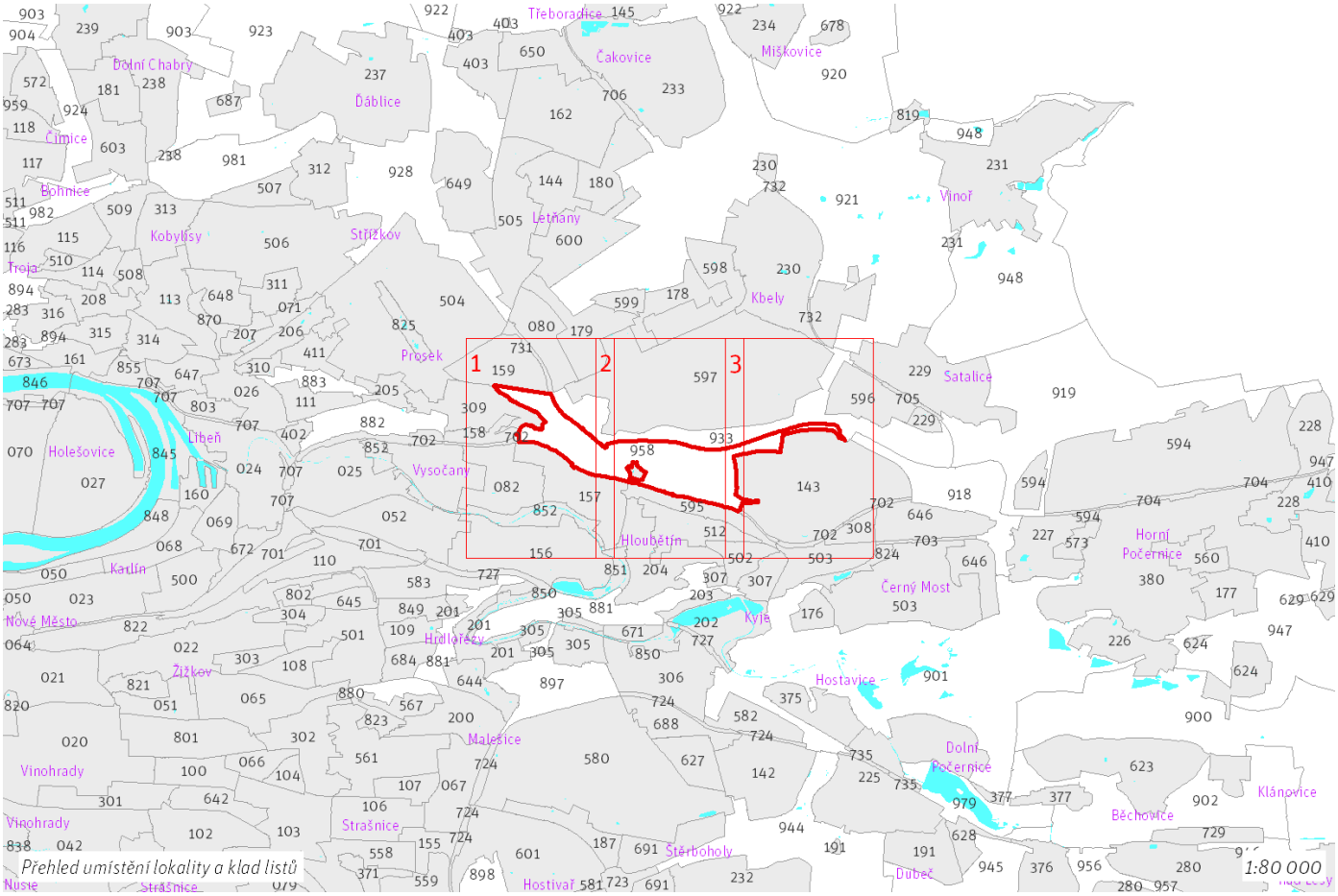


List 1/3 1:10 000

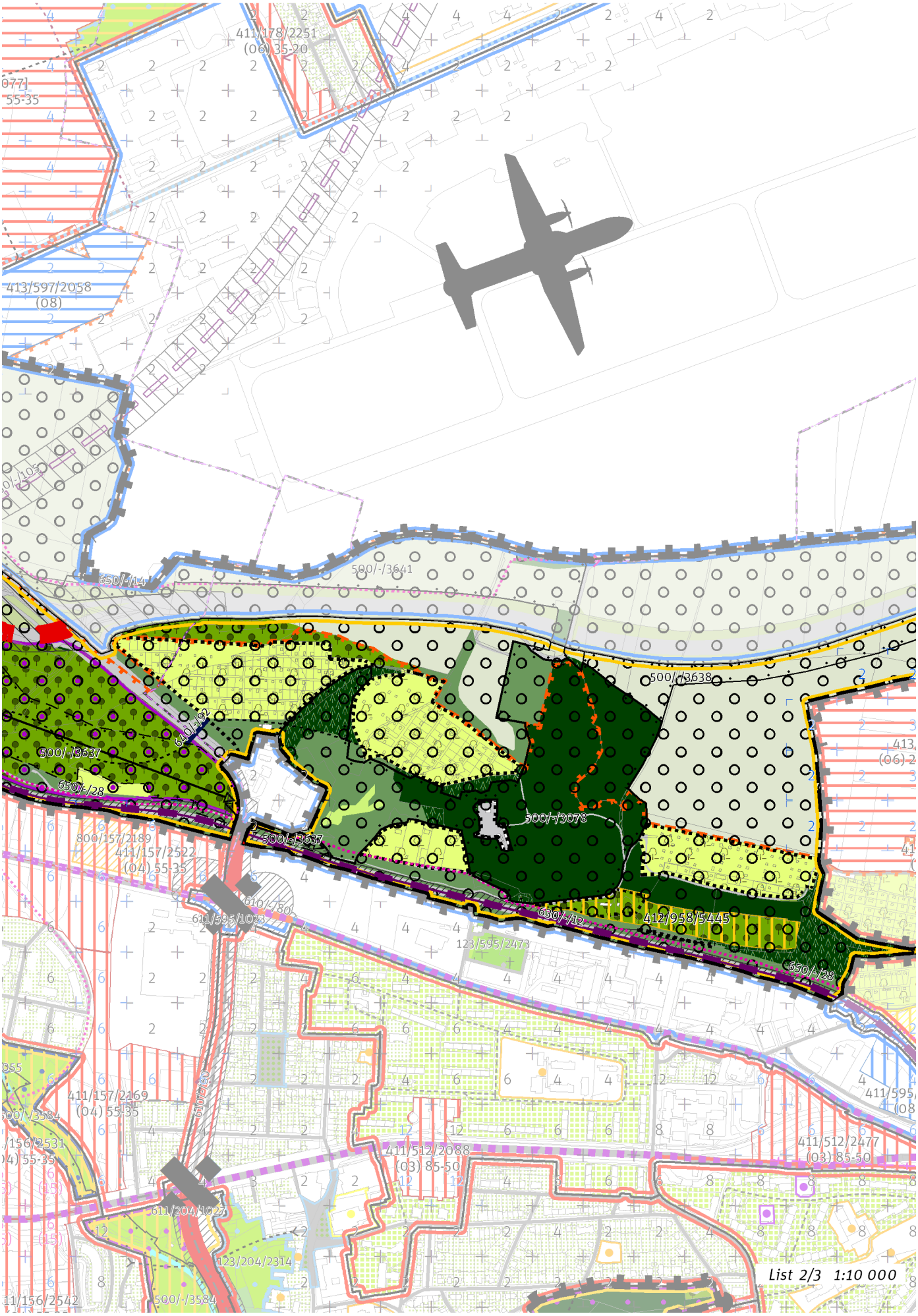
411/178/2251
(06) 35-20
413/597/2058
(08)
650/-14
500/-/3641
500/-/3638
640/-12
500/-/3637
650/-28
500/-/3078
800/157/2189
411/157/2522
(04) 55-35
610/-80
611/595/1023
630/-12
412/958/5445
123/595/2473
650/-28
411/157/2469
(04) 55-35
607/-80
411/512/2088
(03) 85-50
411/512/2477
(03) 85-50
611/204/1027
123/204/2314
500/-/3584
List 2/3 1:10 000

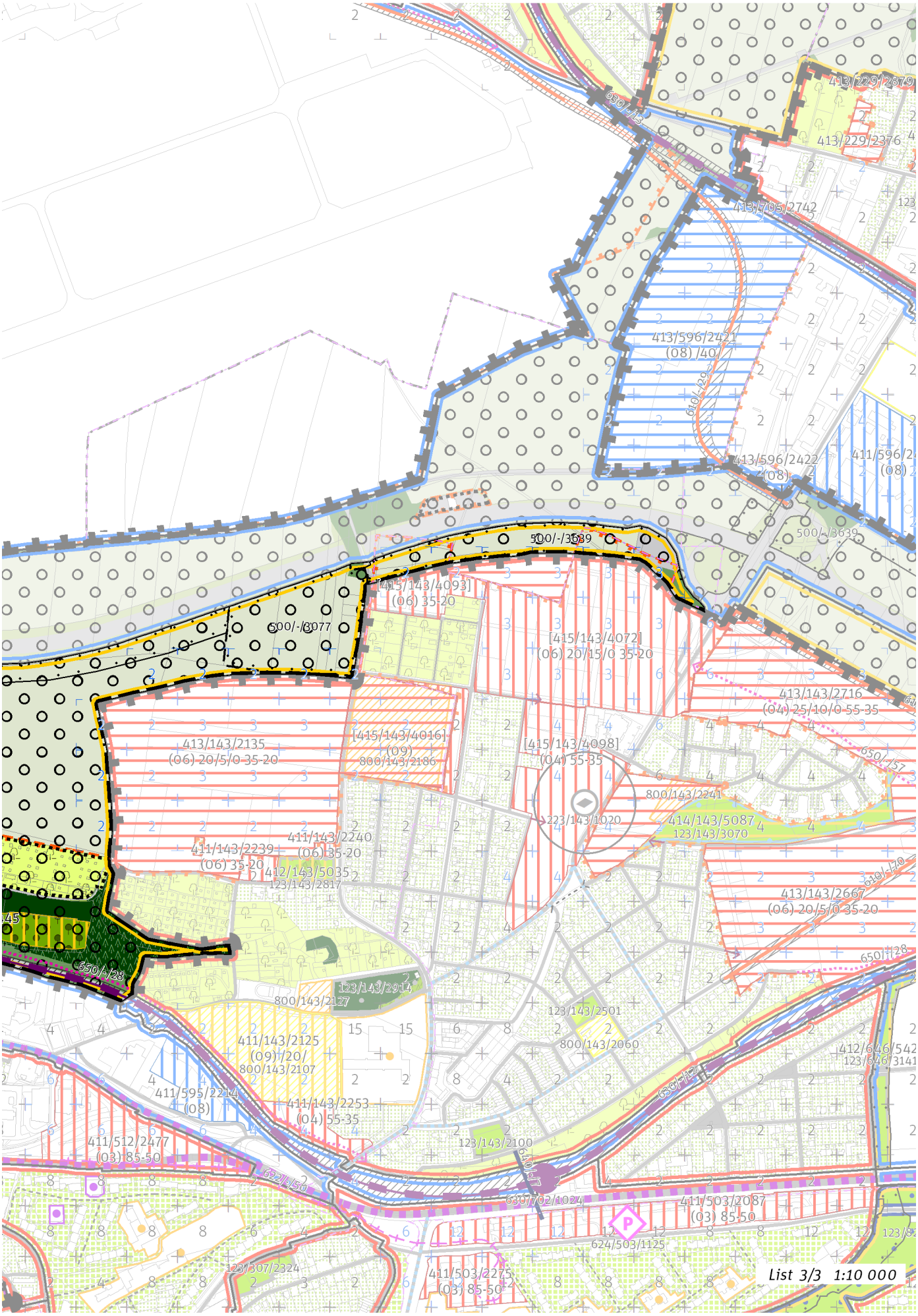
List 3/3 1:10 000

100 / OTEVŘENÁ KRAJINA

Lokalita je součástí krajinného rozhraní.
-> Krajinné rozhraní a krajinný park, čl. 109
-> (19) Krajina výrazných údolí, čl. 59

Krajinné parky

123/958/2885 Klíčov - metropolitní park

-> Krajinné rozhraní a krajinný park, čl. 109

200 / VYSTAVĚNÉ PROSTŘEDÍ

Individuální regulativy nejsou stanoveny.

300 / VYUŽITÍ ÚZEMÍ

-> Nezastavitelná rekreační lokalita, čl. 65

Lokalita se nachází v zóně havarijního plánování objektu, který dle zákona č. 224/2015 Sb., o prevenci závažných havárií, spadá do skupiny B. Vzhledem k množství a druhům skladovaných nebezpečných látek je tento objekt potenciálním zdrojem závažné havárie.

400 / STABILITA A MÍRA VYUŽITÍ ÚZEMÍ

-> Typy stability lokalit, čl. 69

Nezastavitelné transformační a rozvojové plochy

Transformační plocha **412/958/5445** o rozloze 25748 m^2
Způsob využití: rekreační
Cílová charakteristika plochy: zahrádková osada

500 / KRAJINNÁ INFRASTRUKTURA

Skladebné části ÚSES

500/-/3077 LBC U Hutí — v prostoru k upřesnění, minimální velikost 3 ha
500/-/3078 LBC Cihelna v bažantnici — v přesných hranicích
500/-/3079 LBC Klíčovské sady — v prostoru k upřesnění, minimální velikost 3 ha
500/-/3082 LBC Pod Letištěm — v prostoru k upřesnění, minimální velikost 3 ha
500/-/3634 LBK Rokytka - Arborka — v prostoru k upřesnění, minimální šířka 15 m
500/-/3637 LBK Rokytka - Arborka — v prostoru k upřesnění, minimální šířka 15 m
500/-/3638 LBK Rokytka - Arborka — v přesných hranicích
500/-/3639 LBK Rokytka - Arborka — v přesných hranicích
500/-/3640 LBK Rokytka - Arborka — v přesných hranicích
500/-/3641 LBK Cihelna v bažantnici - Ládví — v přesných hranicích
-> Územní systém ekologické stability, čl. 113 - 116

600 / DOPRAVNÍ INFRASTRUKTURA

Systém pozemních komunikací

610/-/120 Vysočanská radiála — územní rezerva
610/-/80 Přestavba ulice Kbelské a Průmyslové v oblasti Hloubětína — návrh
-> Systém pozemních komunikací, čl. 118 - 120

Železniční doprava

630/-/105 Severní vstup Rychlého spojení - východní trasa — územní rezerva
630/-/12 Železniční trať Praha – Nymburk — návrh
-> Železniční doprava, čl. 126

Bezmotorová doprava

640/-/10 Propojení přes trať Praha-Nymburk do parku — návrh
640/-/122 Lávka přes Kbelskou u letiště Kbely — návrh
640/-/92 Lávka přes Kbelskou na Klíčov — návrh
650/-/28 Cyklotrasa Vysočany (severovýchodní magistrála) — návrh
650/-/41 Cyklotrasa přes lávku nad Kbelskou — návrh
650/-/80 Cyklotrasa na staré vlečce ve Vysočanech — návrh

-> Bezmotorová doprava, čl. 127 - 128

700 / TECHNICKÁ INFRASTRUKTURA

Zásobování elektrickou energií

760/-/15 Nadzemní elektrické vedení 110 kV Transformační stanice Východ - Transformační stanice Sever — návrh

-> Zásobování elektrickou energií, čl. 139

800 / VEŘEJNÁ VYBAVENOST

Individuální regulativy nejsou stanoveny.

900 / VEŘEJNÝ ZÁJEM

Veřejně prospěšné stavby dopravní infrastruktury

910-610/-/80 Přestavba ulice Kbelské a Průmyslové v oblasti Hloubětína

910-630/-/12 Železniční trať Praha – Nymburk

910-640/-/10 Propojení přes trať Praha-Nymburk do parku

Veřejně prospěšné stavby technické infrastruktury

910-760/-/15 Nadzemní elektrické vedení 110 kV Transformační stanice Východ - Transformační stanice Sever

-> Veřejně prospěšné stavby, veřejně prospěšná opatření, stavby a opatření k zajišťování obrany a bezpečnost státu a plochy asanací, čl. 150 - 151

Navrhované veřejně prospěšné stavby, veřejně prospěšná opatření, stavby a opatření k zajišťování obrany a bezpečnost státu jsou vymezeny v grafické části ve výkrese Z 04.

959 / Čimické údolí

SPRÁVNÍ OBVOD
Praha 8

MĚSTSKÁ ČÁST
Praha 8

KATASTRÁLNÍ ÚZEMÍ
Bohnice, Čimice

ROZLOHA
17 ha

N ZASTAVITELNOST: nezastavitelná	**(19)** TYP STRUKTURY: krajina výrazných údolí
/ K ZPŮSOB VYUŽITÍ: nezastavitelná přírodní	**[S]** MÍRA STABILITY: stabilizovaná

CÍLOVÝ CHARAKTER LOKALITY

Chránit a posilovat cílový charakter nezastavitelné, stabilizované, přírodní lokality Čimické údolí se strukturou krajiny výrazných údolí. Lokalita je součástí krajiny vymezené v ZÚR s názvem Krajina Zdibské tabule.

Nezastavitelná stabilizovaná přírodní lokalita Čimické údolí je vymezena v severní části Prahy. Cílem vymezení je zachovat strukturu krajiny výrazných údolí představující krajinu s vysokou dynamikou reliéfu a zachovat a posílit její vysoké přírodní a krajinné hodnoty, které ve svých vnějších projevech spoluutvářejí obraz města Prahy a které poskytují vysoce atraktivní prostředí pro rekreaci a sport pod širým nebem, při vzájemném respektování požadavků na ochranu přírody, rozvoj rekreace i lesní hospodaření. K tomu je žádoucí zachovat převážně lesnatý charakter území, zároveň však cílenými zásahy chránit biodiverzitu v nelesních částech, posílit rekreační infrastrukturu a zajistit odpovídající prostupnost zejména lesní krajinou.

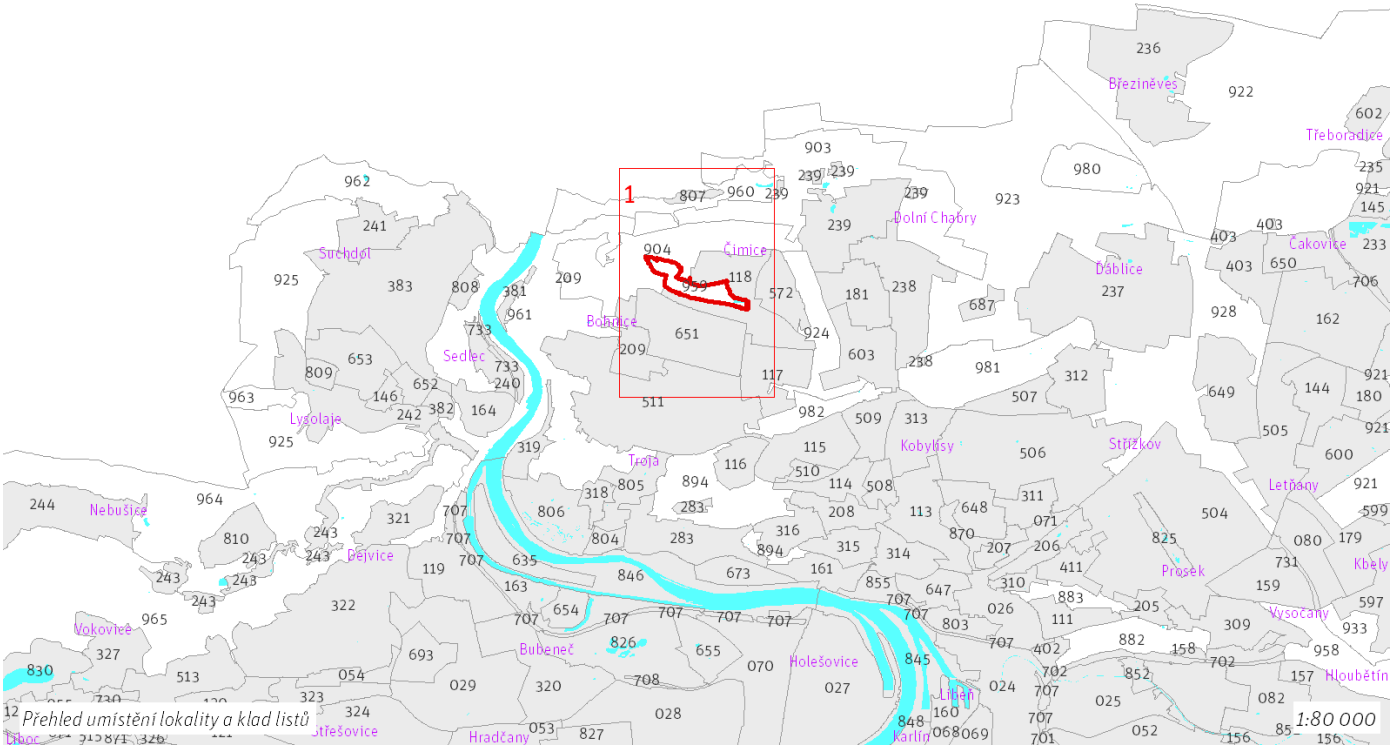

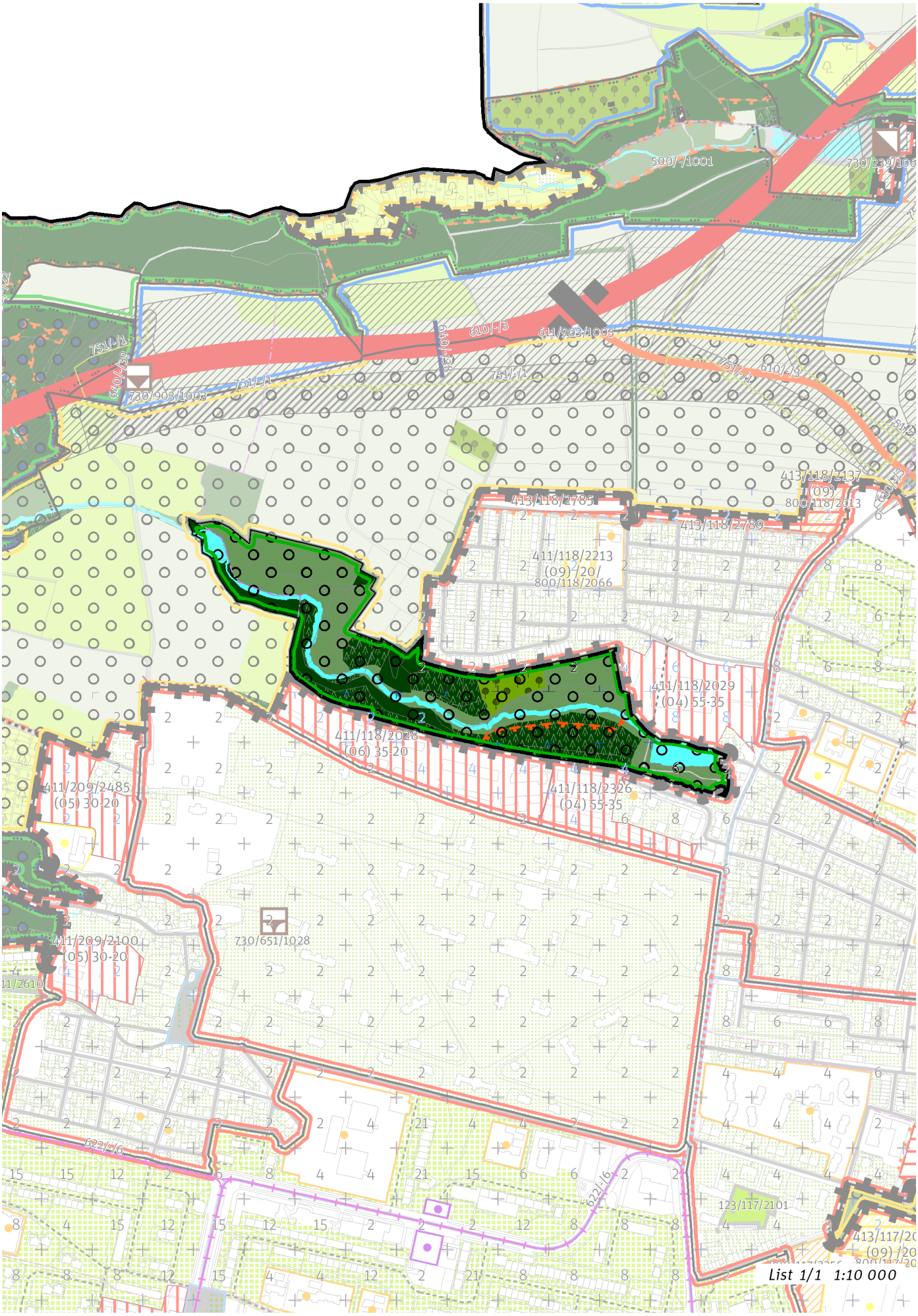
500/-/1001
730/239/106
610/-/3
611/903/1005
751/-/1
640/-/39
730/903/1003
751/-/4
751/-/2
413/118/2785
413/118/2789
413/118/2137
(09)
800/118/2013
411/118/2213
(09)/20/
800/118/2066
411/118/2029
(04) 55-35
411/118/2028
(06) 35-20
411/209/2485
(05) 30-20
411/118/2326
(04) 55-35
730/651/1028
411/209/2100
(05) 30-20
622/-/6
123/117/2101
List 1/1 1:10 000

100 / OTEVŘENÁ KRAJINA

Lokalita je součástí krajinného rozhraní.
-> Krajinné rozhraní a krajinný park, čl. 109
-> (19) Krajina výrazných údolí, čl. 59

Individuální regulativy nejsou stanoveny.

200 / VYSTAVĚNÉ PROSTŘEDÍ

Individuální regulativy nejsou stanoveny.

300 / VYUŽITÍ ÚZEMÍ

-> Nezastavitelná přírodní lokalita, čl. 66
Individuální regulativy nejsou stanoveny.

400 / STABILITA A MÍRA VYUŽITÍ ÚZEMÍ

-> Typy stability lokalit, čl. 69

Individuální regulativy nejsou stanoveny.

500 / KRAJINNÁ INFRASTRUKTURA

Individuální regulativy nejsou stanoveny.

600 / DOPRAVNÍ INFRASTRUKTURA

Individuální regulativy nejsou stanoveny.

700 / TECHNICKÁ INFRASTRUKTURA

Individuální regulativy nejsou stanoveny.

800 / VEŘEJNÁ VYBAVENOST

Individuální regulativy nejsou stanoveny.

900 / VEŘEJNÝ ZÁJEM

Individuální regulativy nejsou stanoveny.

960 / Údolí Drahanského potoka

SPRÁVNÍ OBVOD
Praha 8

MĚSTSKÁ ČÁST
Praha 8, Praha-Dolní Chabry

KATASTRÁLNÍ ÚZEMÍ
Bohnice, Čimice, Dolní Chabry

ROZLOHA
50 ha

N ZASTAVITELNOST: nezastavitelná	**(19)** TYP STRUKTURY: krajina výrazných údolí
/ K ZPŮSOB VYUŽITÍ: nezastavitelná přírodní	**[S]** MÍRA STABILITY: stabilizovaná

CÍLOVÝ CHARAKTER LOKALITY

Chránit a posilovat cílový charakter nezastavitelné, stabilizované, přírodní lokality Údolí Drahanského potoka se strukturou krajiny výrazných údolí. Lokalita je součástí krajiny vymezené v ZÚR s názvem Krajina kaňonu Vltavy a Šáreckého potoka.

Nezastavitelná stabilizovaná přírodní lokalita Údolí Drahanského potoka je vymezena na severu území Prahy, v kontaktu s územím Středočeského kraje. Cílem vymezení je zachovat strukturu krajiny výrazných údolí představující krajinu s vysokou dynamikou reliéfu a zachovat a posílit její vysoké přírodní a krajinné hodnoty, které ve svých vnějších projevech spoluutvářejí obraz města Prahy a které poskytují vysoce atraktivní prostředí pro rekreaci a sport pod širým nebem, při vzájemném respektování požadavků na ochranu přírody, rozvoj rekreace i lesní hospodaření. K tomu je žádoucí zachovat převážně lesnatý charakter území, zároveň však cílenými zásahy chránit biodiverzitu v nelesních částech, posílit rekreační infrastrukturu a zajistit odpovídající prostupnost zejména lesní krajinou.

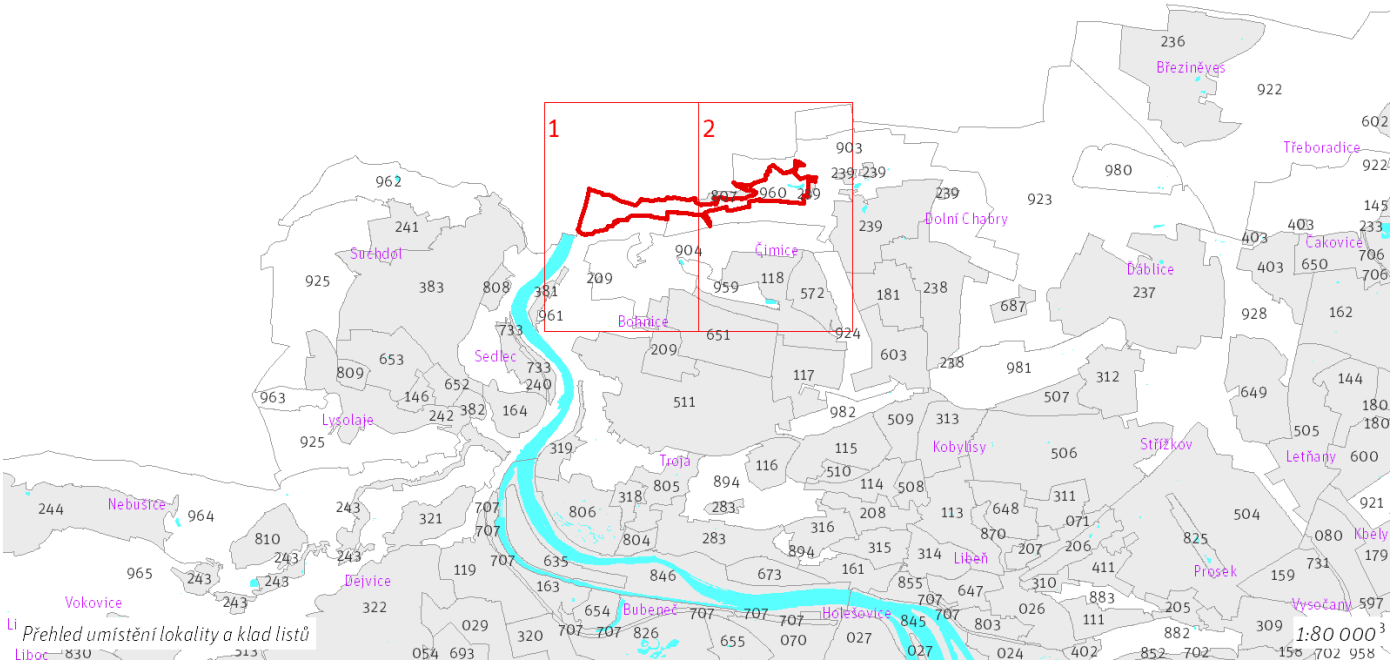

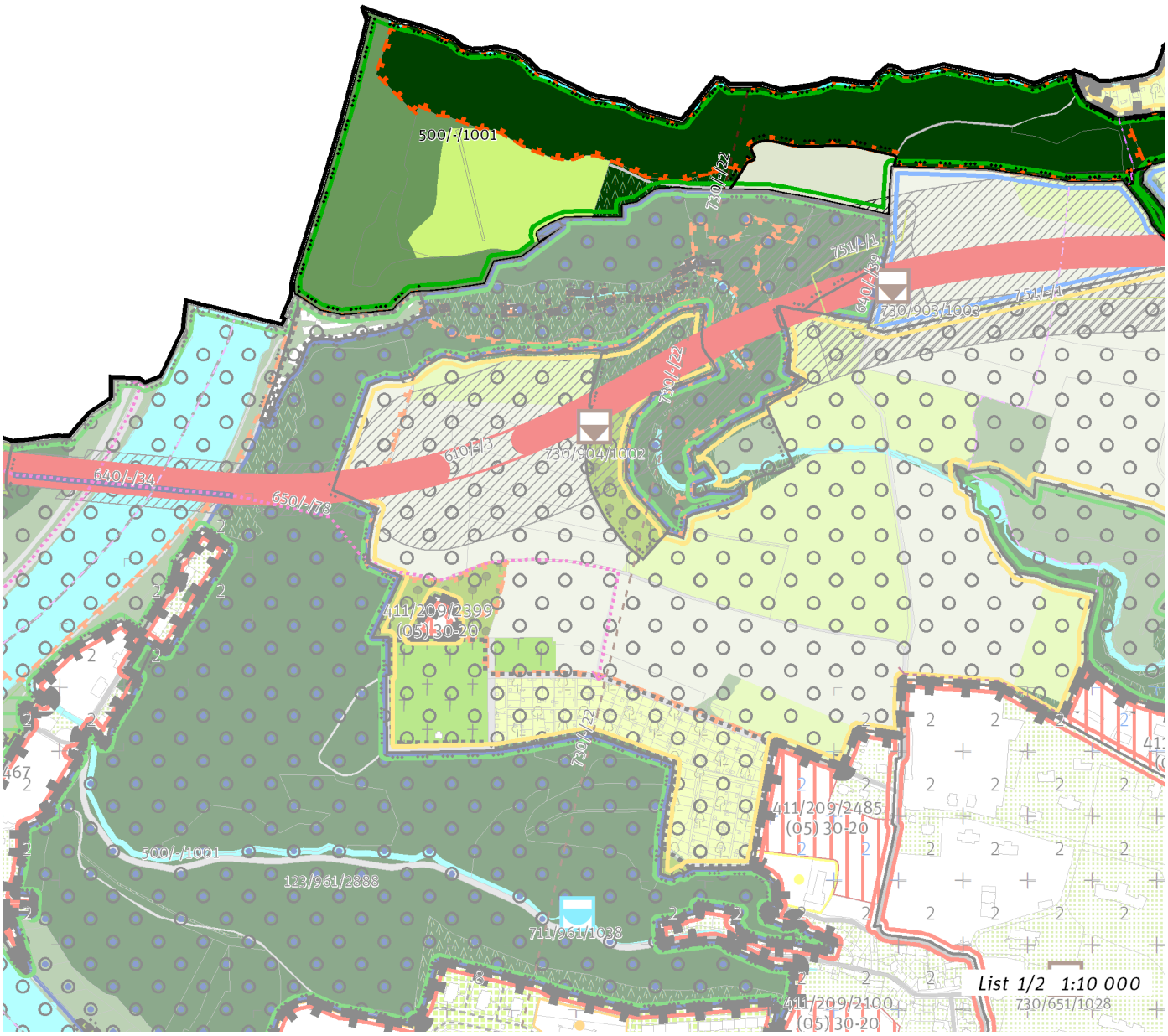
500/-/1001
730/-/22
751/-/1
640/-/39
730/903/1003
751/E/1
730/-/22
610/E/3
730/904/1002
640/-/34
650/-/78
411/209/2399
(05) 30-20
730/-/22
411/209/2485
(05) 30-20
500/-/1001
123/961/2888
711/961/1038
List 1/2 1:10 000
730/651/1028
411/209/2100
(05) 30-20

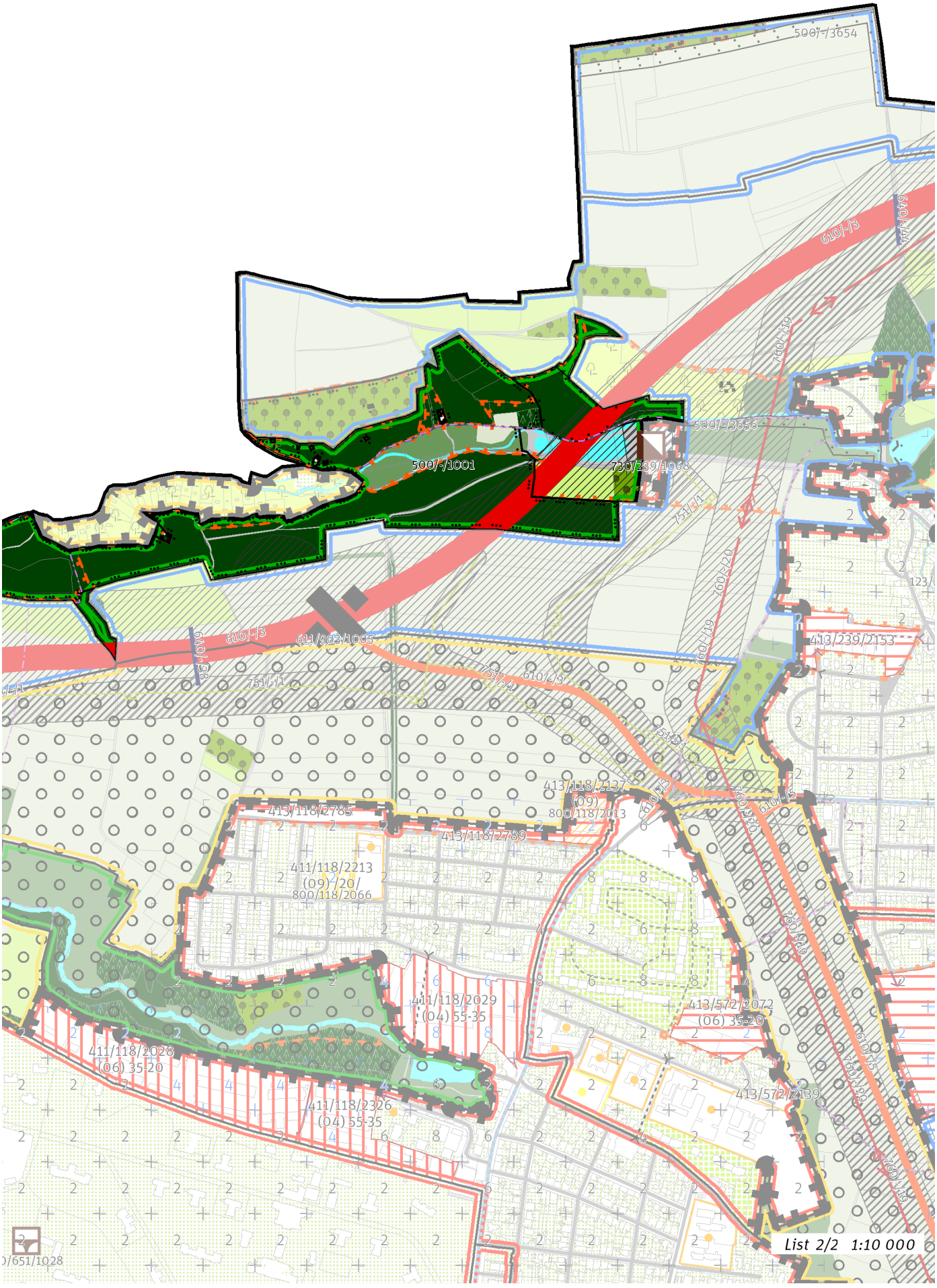
500/-/3654
610/-/3
760/-/19
500/-/3656
500/-/1001
730/239/1068
751/-/1
760/-/20
611/903/1005
610/-/38
413/239/2153
413/118/2137
(09)
800/118/2013
413/118/2785
413/118/2789
411/118/2213
(09)/20/
800/118/2066
411/118/2029
(04) 55-35
413/572/2072
(06) 35-20
411/118/2028
(06) 35-20
411/118/2326
(04) 55-35
413/572/2139
List 2/2 1:10 000

100 / OTEVŘENÁ KRAJINA

-> (19) Krajina výrazných údolí, čl. 59

Individuální regulativy nejsou stanoveny.

200 / VYSTAVĚNÉ PROSTŘEDÍ

Individuální regulativy nejsou stanoveny.

300 / VYUŽITÍ ÚZEMÍ

-> Nezastavitelná přírodní lokalita, čl. 66

Individuální regulativy nejsou stanoveny.

400 / STABILITA A MÍRA VYUŽITÍ ÚZEMÍ

-> Typy stability lokalit, čl. 69

Individuální regulativy nejsou stanoveny.

500 / KRAJINNÁ INFRASTRUKTURA

Skladebné části ÚSES

500/-/1001 NRBC Údolí Vltavy — v přesných hranicích
500/-/3656 LBK Údolí Vltavy- Na skřivánčí — v přesných hranicích
-> Územní systém ekologické stability, čl. 113 - 116

600 / DOPRAVNÍ INFRASTRUKTURA

Při umisťování stavby 610/-/3 minimalizovat vliv na krajinotvorné prvky přírodního parku Drahaň – Troja.

Systém pozemních komunikací

610/-/3 Pražský okruh, stavba č. 519 (Suchdol - Březiněves) — návrh
611/903/1005 Mimoúrovňová křižovatka Čimice, součást Pražského okruhu — návrh
-> Systém pozemních komunikací, čl. 118 - 120

700 / TECHNICKÁ INFRASTRUKTURA

Záplavová území

Využití území je omezeno záplavovým územím Vltavy a Berounky kategorie: aktivní zóna záplavového území.
Využití území je omezeno záplavovým územím Vltavy a Berounky kategorie: záplavové území průtočné.
Využití území je omezeno záplavovým územím Vltavy a Berounky kategorie: záplavové území neprůtočné.
-> Záplavová území, čl. 134
Záplavová území jsou vymezena v grafické části ve výkrese Z 03.

Odkanalizování území

730/-/22 Štolový přivaděč Drasty výtlak — územní rezerva
730/239/1068 Čistírna odpadních vod Dolní Chabry, rozšíření — návrh
-> Odkanalizování území, čl. 136

800 / VEŘEJNÁ VYBAVENOST

Individuální regulativy nejsou stanoveny.

900 / VEŘEJNÝ ZÁJEM

Veřejně prospěšné stavby dopravní infrastruktury

910-610/-/3 Pražský okruh, stavba č. 519 (Suchdol - Březiněves)

Veřejně prospěšné stavby technické infrastruktury

910-730/239/1068 Čistírna odpadních vod Dolní Chabry, rozšíření

-> Veřejně prospěšné stavby, veřejně prospěšná opatření, stavby a opatření k zajišťování obrany a bezpečnost státu a plochy asanací, čl. 150 - 151
Navrhované veřejně prospěšné stavby, veřejně prospěšná opatření, stavby a opatření k zajišťování obrany a bezpečnost státu jsou vymezeny v grafické

části ve výkrese Z 04.

961 / Vltava sever

SPRÁVNÍ OBVOD

Praha 6, Praha 7, Praha 8

MĚSTSKÁ ČÁST

Praha 6, Praha 8, Praha-Lysolaje, Praha-Suchdol, Praha-Troja

KATASTRÁLNÍ ÚZEMÍ

Bohnice, Dejvice, Lysolaje, Sedlec, Suchdol, Troja

ROZLOHA

283 ha

N ZASTAVITELNOST: nezastavitelná	**(19)** TYP STRUKTURY: krajina výrazných údolí
/ K ZPŮSOB VYUŽITÍ: nezastavitelná přírodní	**[S]** MÍRA STABILITY: stabilizovaná

CÍLOVÝ CHARAKTER LOKALITY

Chránit a posilovat cílový charakter nezastavitelné, stabilizované, přírodní lokality Vltava sever se strukturou krajiny výrazných údolí. Lokalita je součástí krajiny vymezené v ZÚR s názvem Krajina kaňonu Vltavy a Šáreckého potoka.

Nezastavitelná stabilizovaná přírodní lokalita Vltava sever je vymezena na severu území Prahy, v kontaktu s územím Středočeského kraje. Cílem vymezení je zachovat strukturu krajiny výrazných údolí představující krajinu s vysokou dynamikou reliéfu a zachovat a posílit její vysoké přírodní a krajinné hodnoty, které ve svých vnějších projevech spoluutvářejí obraz města Prahy a které poskytují vysoce atraktivní prostředí pro rekreaci a sport pod širým nebem, při vzájemném respektování požadavků na ochranu přírody, rozvoj rekreace i lesní hospodaření. K tomu je žádoucí zachovat převážně lesnatý charakter území, zároveň však cílenými zásahy chránit biodiverzitu v nelesních částech, posílit rekreační infrastrukturu a zajistit odpovídající prostupnost zejména lesní krajinou.

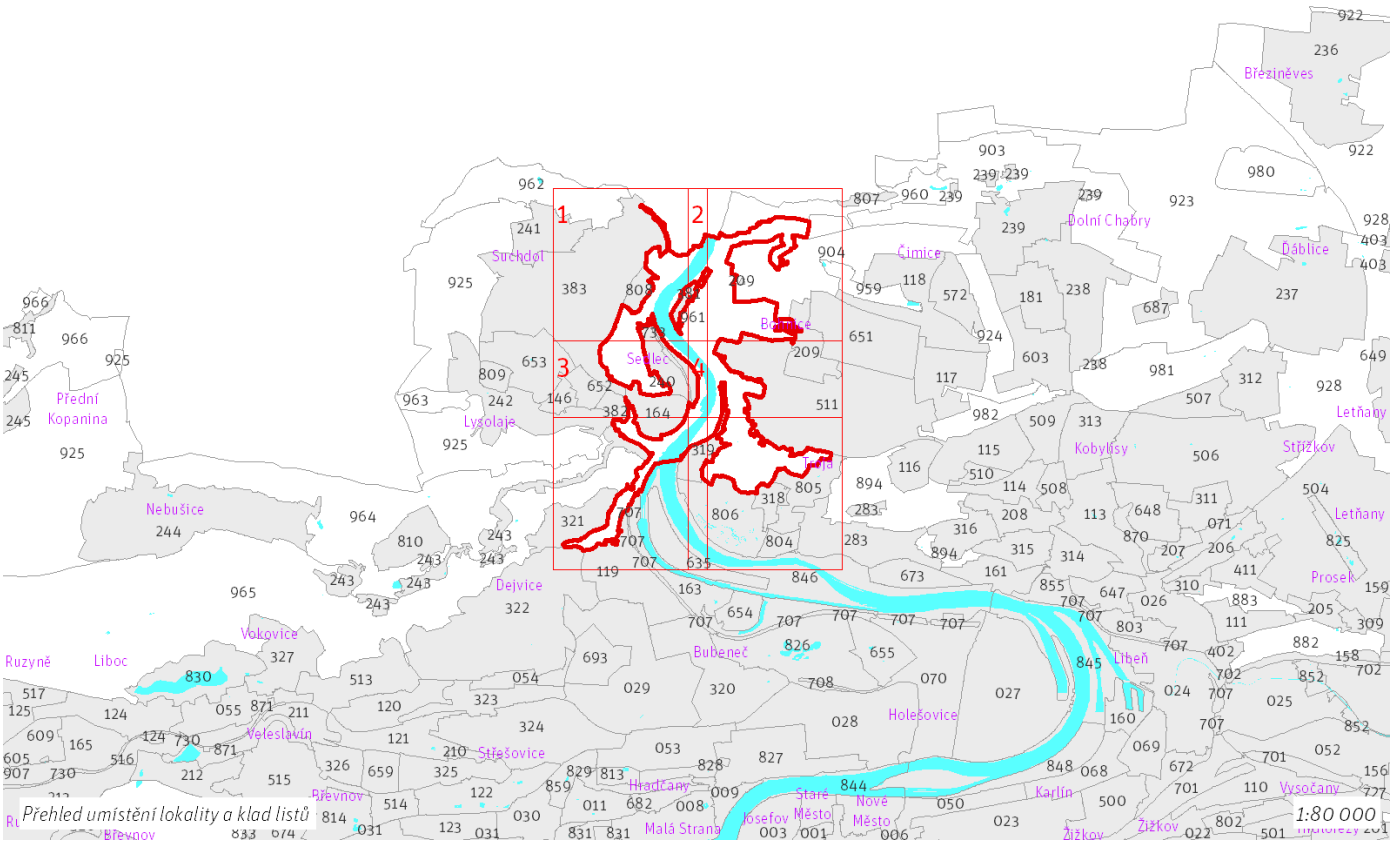

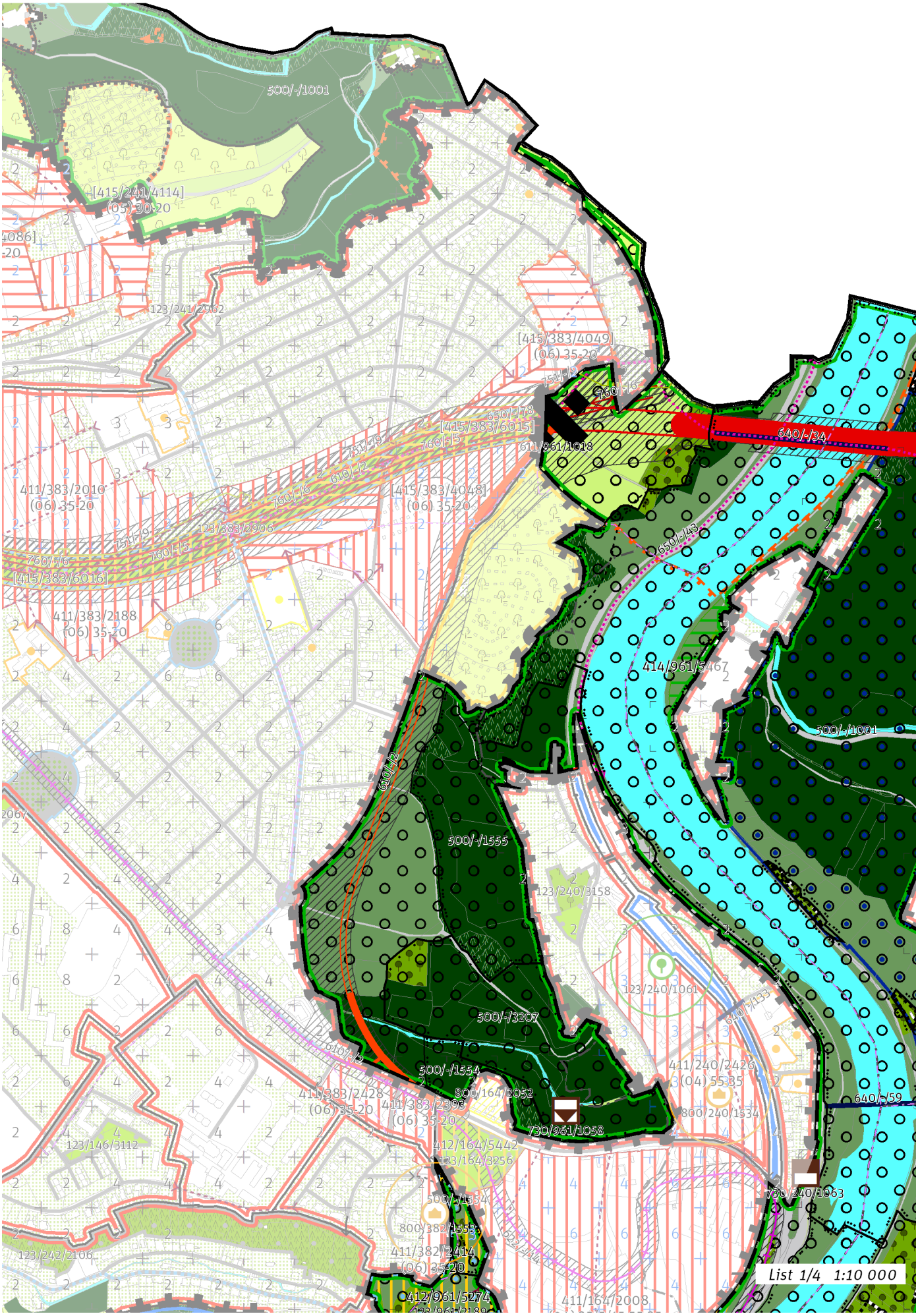
500/-/1001
[415/241/4114]
(05) 30-20
123/241/2962
[415/383/4049]
(06) 35-20
650/-/78
[415/383/6015]
760/-/5
611/961/1018
640/-/34
411/383/2010
(06) 35-20
760/-/6
[415/383/6016]
123/383/2906
[415/383/4048]
(06) 35-20
650/-/43
411/383/2188
(06) 35-20
414/961/5467
500/-/1001
610/-/2
500/-/1555
123/240/3158
123/240/1061
500/-/3207
640/-/133
500/-/1554
411/383/2428
(06) 35-20
411/383/2393
(06) 35-20
800/164/2052
730/961/1058
411/240/2426
(04) 55335
800/240/1534
640/-/59
123/146/3112
412/164/5442
123/164/3256
730/240/1063
500/-/1554
800/382/1553
411/382/2414
(06) 35-20
123/242/2106
412/961/5274
411/164/2008
List 1/4 1:10 000

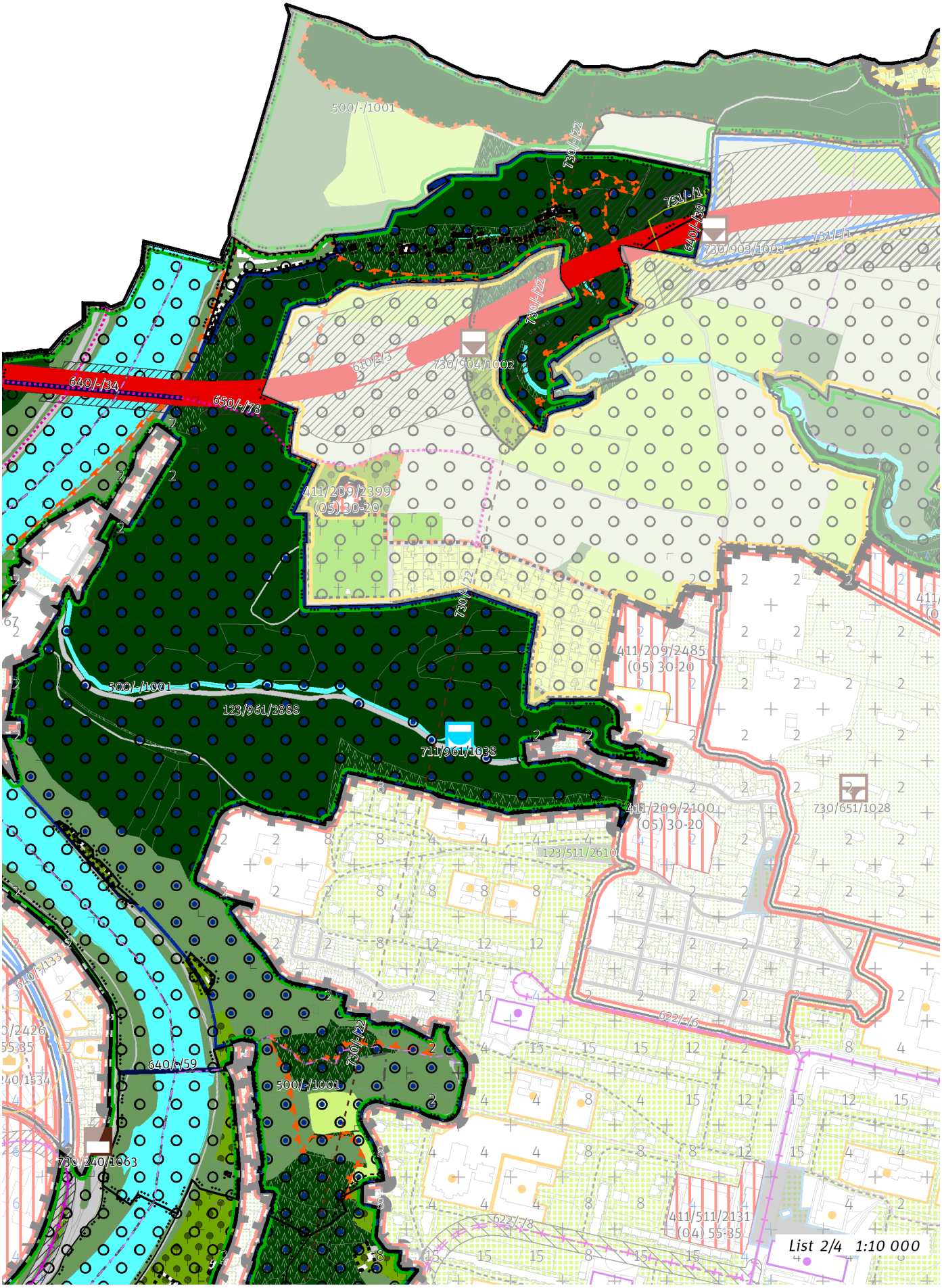
500/-/1001
730/-/22
751/-/1
640/-/39
730/903/1003
730/-/22
730/904/1002
610/-/3
640/-/34
650/-/78
411/209/2399
(05) 30-20
730/-/22
411/209/2485
(05) 30-20
500/-/1001
123/961/2888
711/961/1038
411/209/2100
(05) 30-20
730/651/1028
123/511/2610
640/-/133
622/-/6
640/-/59
730/-/22
500/-/1001
730/240/1063
622/-/78
411/511/2131
(04) 55-35
List 2/4 1:10 000

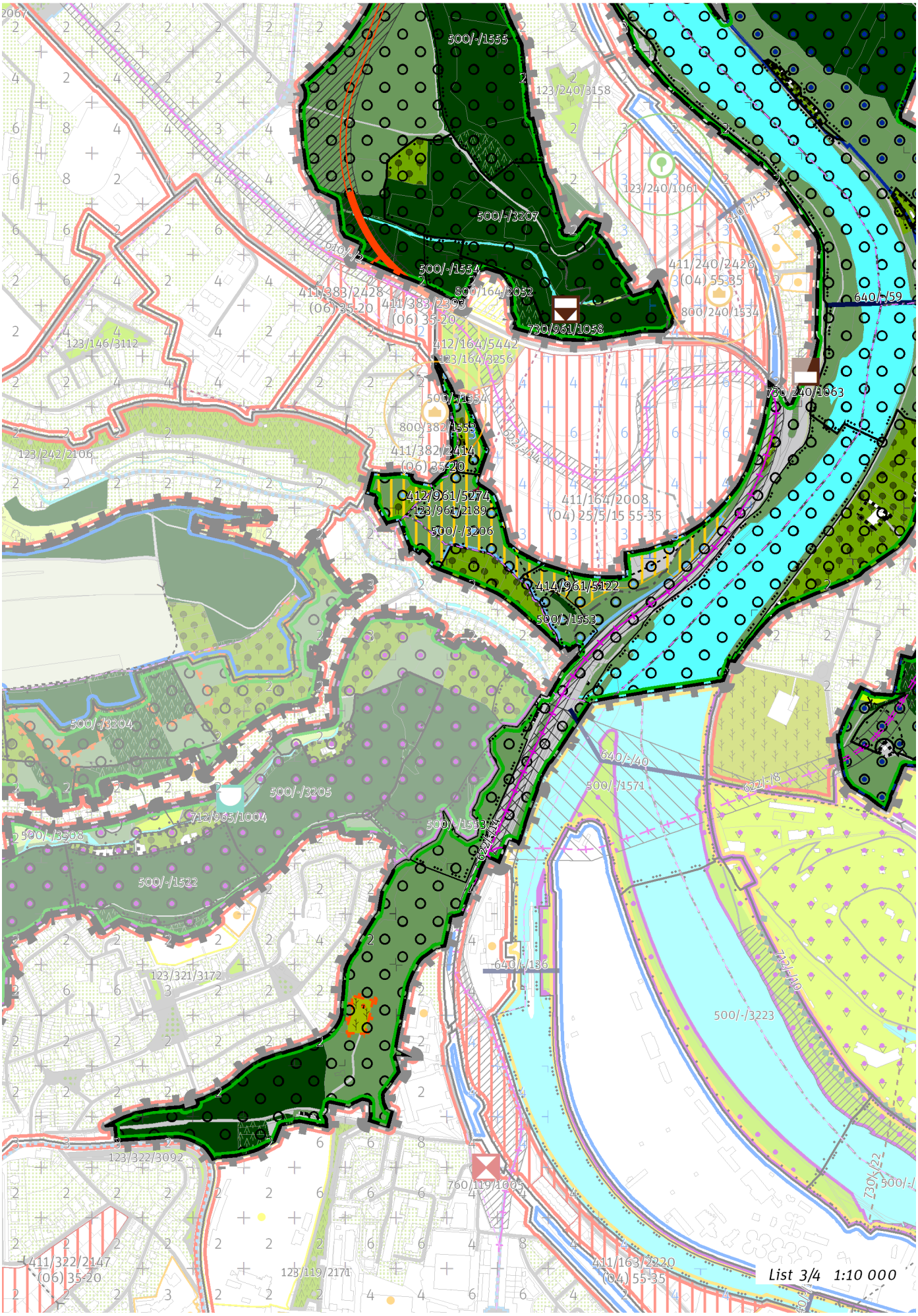
500/-/1555
123/240/3158
123/240/1061
500/-/3207
610/-/2
500/-/1554
411/383/2428
(06) 35-20
800/164/2052
411/383/2393
(06) 35-20
730/961/1058
640/-/133
411/240/2426
(04) 55-35
800/240/1534
640/-/59
123/146/3112
412/164/5442
123/164/3256
730/240/1063
500/-/1554
800/382/1553
411/382/2414
(06) 35-20
123/242/2106
412/961/5274
123/961/2189
411/164/2008
(04) 25/5/15 55-35
500/-/3206
414/961/5122
500/-/1553
500/-/3204
500/-/3205
712/965/1004
500/-/3508
500/-/1522
640/-/40
500/-/1571
622/-/18
500/-/1553
622/-/14
123/321/3172
640/-/136
712/-/10
500/-/3223
123/322/3092
760/119/1005
730/-/22
500/-/
411/322/2147
(06) 35-20
123/119/2171
411/163/2220
(04) 55-35
List 3/4 1:10 000

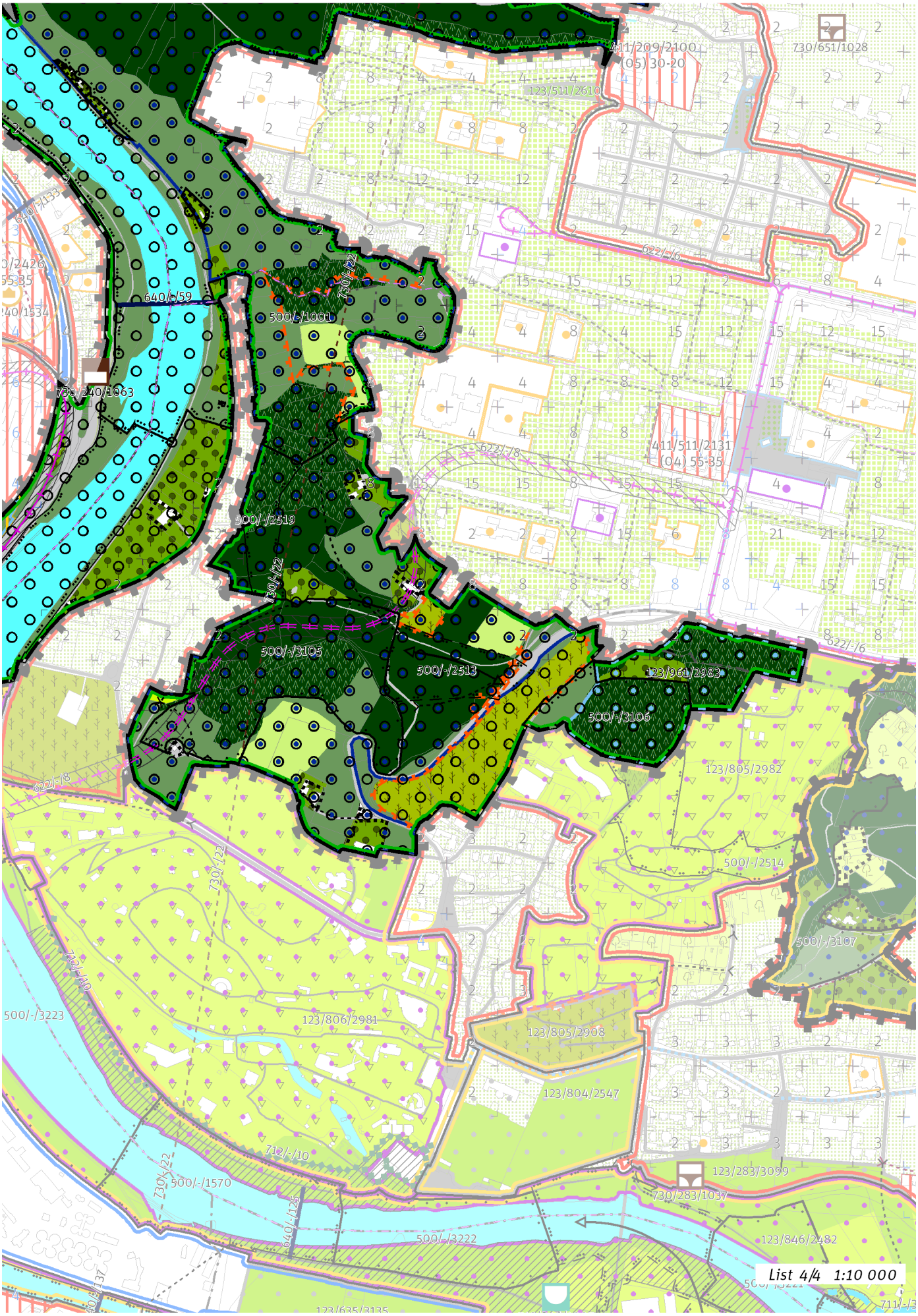
List 4/4 1:10 000

100 / OTEVŘENÁ KRAJINA

Lokalita je součástí krajinného rozhraní.
-> Krajinné rozhraní a krajinný park, čl. 109
-> (19) Krajina výrazných údolí, čl. 59

Krajinné parky

123/961/2189 Podbabské skály - lokalitní park
123/961/2888 Údolí Bohnického a Čimického potoka - čtvrťový park
123/961/2983 Nad Salabkou - lokalitní park

-> Krajinné rozhraní a krajinný park, čl. 109

200 / VYSTAVĚNÉ PROSTŘEDÍ

Individuální regulativy nejsou stanoveny.

300 / VYUŽITÍ ÚZEMÍ

-> Nezastavitelná přírodní lokalita, čl. 66
Na území přírodní rezervace Podhoří mimo zastavěné území je nepřípustné umisťovat budovy a jiné stavby, které zlepší podmínky využití území pro účely rekreace a cestovního ruchu.

400 / STABILITA A MÍRA VYUŽITÍ ÚZEMÍ

-> Typy stability lokalit, čl. 69

Nezastavitelné transformační a rozvojové plochy

Transformační plocha **412/961/5274** o rozloze 70513 m^2
Způsob využití: rekreační
Vyznačením transformační plochy v oblasti Podbabských skal je vyjádřen požadavek na revitalizaci území bez určení konkrétní cílové plochy podrobnějšího strukturálního členění, tedy tak, aby stávající či měněné plochy podrobnějšího strukturálního členění poskytovaly příhodné podmínky pro rekreaci v míře, která je oproti současnému stavu navýšena.

Rozvojová plocha **414/961/5467** o rozloze 10721 m^2
Způsob využití: přírodní
Vyznačením rozvojové plochy je vyjádřen požadavek na rozvoj přírodních hodnot v záplavovém území a nivě řeky Vltavy bez určení konkrétní plochy podrobnějšího strukturálního členění.

Rozvojová plocha **414/961/5122** o rozloze 430 m^2
Způsob využití: přírodní
Vyznačením rozvojové plochy je vyjádřen požadavek na rozvoj přírodních hodnot bez určení konkrétní plochy podrobnějšího strukturálního členění.

500 / KRAJINNÁ INFRASTRUKTURA

Skladebné části ÚSES

500/-/1001 NRBC Údolí Vltavy — v přesných hranicích
500/-/1553 NRBK Karlštejn, Koda-Údolí Vltavy — v přesných hranicích
500/-/1554 NRBK Karlštejn, Koda-Údolí Vltavy — v přesných hranicích
500/-/1555 NRBK Karlštejn, Koda-Údolí Vltavy — v přesných hranicích
500/-/1571 NRBK Karlštejn, Koda-Údolí Vltavy — v přesných hranicích
500/-/2513 RBK Údolí Vltavy - Ládví — v prostoru k upřesnění, minimální šířka 40 m
500/-/2519 RBK Údolí Vltavy - Ládví — v přesných hranicích
500/-/3105 LBC Nad Sklenařkou — v přesných hranicích
500/-/3106 LBC Salabka — v přesných hranicích
500/-/3206 LBC Nad Litovickým potokem — v přesných hranicích
500/-/3207 LBC Sedlec — v přesných hranicích
-> Územní systém ekologické stability, čl. 113 - 116

600 / DOPRAVNÍ INFRASTRUKTURA

Při umisťování stavby 610/-/2 minimalizovat vliv na předmět ochrany Přírodní památky Sedlecké skály.

Při umisťování stavby 610/-/3 minimalizovat vliv na předmět ochrany Přírodní památky Zámky a na ostatní krajinotvorné prvky přírodního parku Drahaň – Troja.

Systém pozemních komunikací

610/-/2 Pražský okruh, stavba č. 518 (Ruzyně - Suchdol) — návrh
610/-/3 Pražský okruh, stavba č. 519 (Suchdol - Březiněves) — návrh
611/961/1018 Mimoúrovňová křižovatka Rybářka, součást Pražského okruhu — návrh
-> Systém pozemních komunikací, čl. 118 - 120

Veřejná doprava / Tramvajová doprava
622/-/14 Tramvajová trať Nádraží Podbaba - Suchdol — návrh
622/-/8 Tramvajová trať Podbaba - Troja (Zoo) - Poliklinika Mazurská — územní rezerva
-> Systém veřejné dopravy, čl. 121
-> Tramvajová doprava, čl. 123

Bezmotorová doprava
640/-/34 Lávka na silničním mostě pražského okruhu — návrh
640/-/39 Propojení přes Pražský okruh u Čimic — návrh
640/-/40 Lávka na severní cíp Císařského ostrova — návrh
640/-/59 Lávka přes Vltavu u Sedlce — návrh
650/-/43 Cyklotrasa na levém břehu Vltavy do Roztok — návrh
650/-/78 Cyklotrasa z Bohnic do Suchdola — návrh
-> Bezmotorová doprava, čl. 127 - 128

700 / TECHNICKÁ INFRASTRUKTURA

Vodní toky a vodní plochy
711/961/1038 Vodní plocha Bohnický rybník — návrh
-> Povrchové vody, čl. 132

Záplavová území
Využití území je omezeno záplavovým územím Vltavy a Berounky kategorie: aktivní zóna záplavového území.
Využití území je omezeno záplavovým územím Vltavy a Berounky kategorie: záplavové území průtočné.
Využití území je omezeno záplavovým územím Vltavy a Berounky kategorie: záplavové území neprůtočné.
-> Záplavová území, čl. 134
Záplavová území jsou vymezena v grafické části ve výkrese Z 03.

Odkanalizování území
730/-/22 Štolový přivaděč Drasty výtlak — územní rezerva
730/240/1063 Čerpací stanice Sedlec II. — návrh
730/903/1003 Dešťová usazovací nádrž Bohnice II — návrh
730/961/1058 Retenční nádrž Sedlec — návrh
-> Odkanalizování území, čl. 136

Zásobování plynem a ropovody
751/-/1 Vysokotlaký plynovod Bohnice - Čimice (Pražský okruh), přeložka — návrh
751/-/9 Vysokotlaký plynovod Suchdol (Pražský okruh), přeložka — návrh
-> Zásobování plynem a ropovody, čl. 138

Zásobování elektrickou energií
760/-/5 Nadzemní elektrické vedení 110 kV Transformační stanice Červený vrch - Transformační stanice Sever, lokalita Suchdol, přeložka — návrh
760/-/6 Nadzemní elektrické vedení 110 kV Transformační stanice Dříň - Transformační stanice Sever, přeložka — návrh
-> Zásobování elektrickou energií, čl. 139

800 / VEŘEJNÁ VYBAVENOST

Individuální regulativy nejsou stanoveny.

900 / VEŘEJNÝ ZÁJEM

Veřejně prospěšné stavby dopravní infrastruktury
910-610/-/2 Pražský okruh, stavba č. 518 (Ruzyně - Suchdol)
910-610/-/3 Pražský okruh, stavba č. 519 (Suchdol - Březiněves)
910-622/-/14 Tramvajová trať Nádraží Podbaba - Suchdol
910-640/-/40 Lávka na severní cíp Císařského ostrova
910-640/-/59 Lávka přes Vltavu u Sedlce

Veřejně prospěšné stavby technické infrastruktury
910-711/961/1038 Vodní plocha Bohnický rybník
910-730/240/1063 Čerpací stanice Sedlec II.
910-730/903/1003 Dešťová usazovací nádrž Bohnice II

910-730/961/1058 Retenční nádrž Sedlec
910-751/-/1 Vysokotlaký plynovod Bohnice - Čimice (Pražský okruh), přeložka
910-751/-/9 Vysokotlaký plynovod Suchdol (Pražský okruh), přeložka
910-760/-/5 Nadzemní elektrické vedení 110 kV Transformační stanice Červený vrch - Transformační stanice Sever, lokalita Suchdol, přeložka
910-760/-/6 Nadzemní elektrické vedení 110 kV Transformační stanice Dříň - Transformační stanice Sever, přeložka

-> Veřejně prospěšné stavby, veřejně prospěšná opatření, stavby a opatření k zajišťování obrany a bezpečnost státu a plochy asanací, čl. 150 - 151

Navrhované veřejně prospěšné stavby, veřejně prospěšná opatření, stavby a opatření k zajišťování obrany a bezpečnost státu jsou vymezeny v grafické části ve výkrese Z 04.

962 / Údolí Únětického potoka

SPRÁVNÍ OBVOD
Praha 6

MĚSTSKÁ ČÁST
Praha-Suchdol

KATASTRÁLNÍ ÚZEMÍ
Suchdol

ROZLOHA
73 ha

N ZASTAVITELNOST: nezastavitelná	**(19)** TYP STRUKTURY: krajina výrazných údolí
/ K ZPŮSOB VYUŽITÍ: nezastavitelná přírodní	**[S]** MÍRA STABILITY: stabilizovaná

CÍLOVÝ CHARAKTER LOKALITY

Chránit a posilovat cílový charakter nezastavitelné, stabilizované, přírodní lokality Údolí Únětického potoka se strukturou krajiny výrazných údolí. Lokalita je součástí krajiny vymezené v ZÚR s názvem Krajina Turské plošiny.

Nezastavitelná stabilizovaná přírodní lokalita Údolí Únětického potoka je vymezena na severu území Prahy, v kontaktu s územím Středočeského kraje. Cílem vymezení je zachovat strukturu krajiny výrazných údolí představující krajinu s vysokou dynamikou reliéfu a zachovat a posílit její vysoké přírodní a krajinné hodnoty, které ve svých vnějších projevech spoluutvářejí obraz města Prahy a které poskytují vysoce atraktivní prostředí pro rekreaci a sport pod širým nebem, při vzájemném respektování požadavků na ochranu přírody, rozvoj rekreace i lesní hospodaření. K tomu je žádoucí zachovat převážně lesnatý charakter území, zároveň však cílenými zásahy chránit biodiverzitu v nelesních částech, posílit rekreační infrastrukturu a zajistit odpovídající prostupnost zejména lesní krajinou.

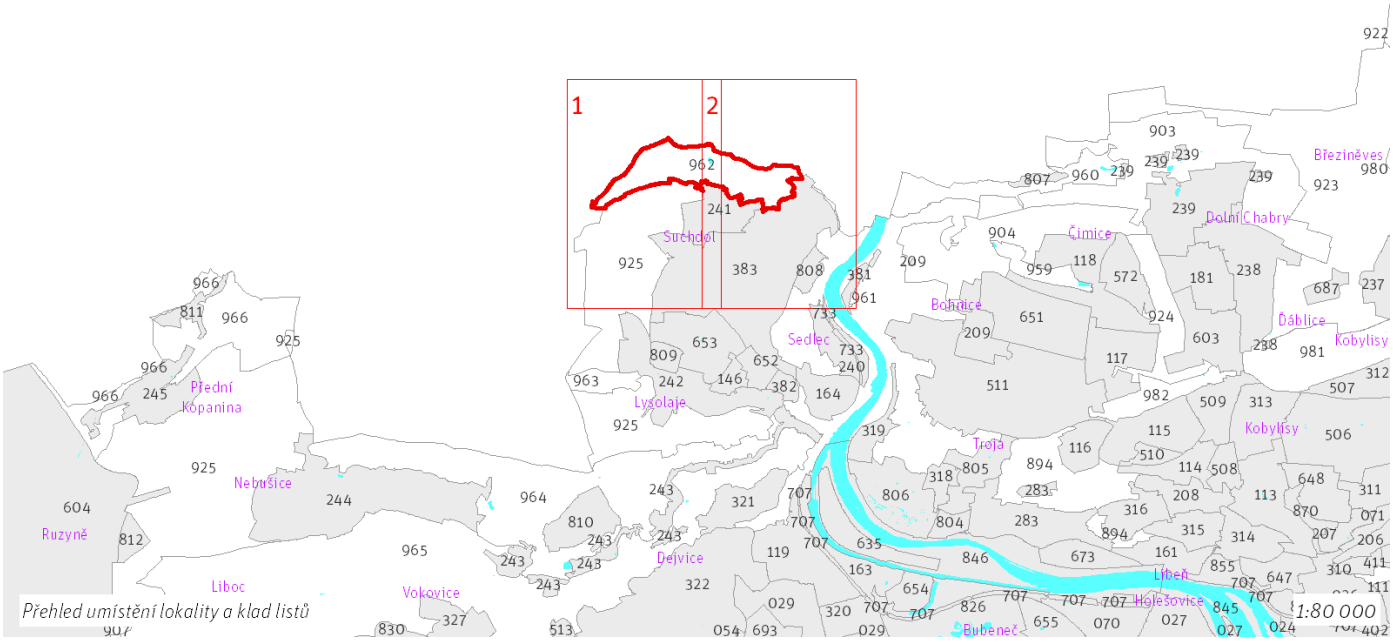

962 / Údolí Únětického potoka
N(19) K [S]

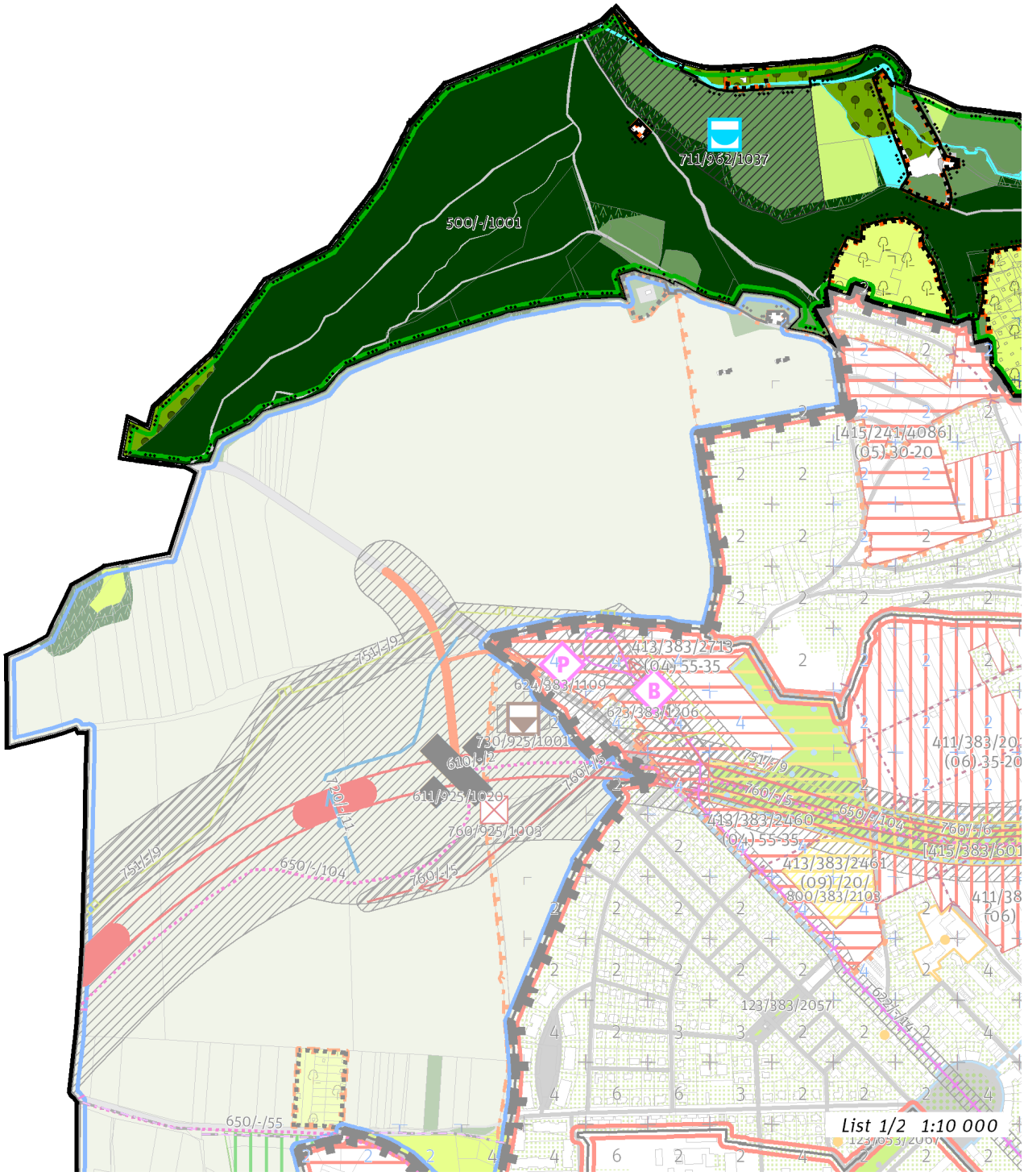

962 / Údolí Únětického potoka
N(19) K [S]

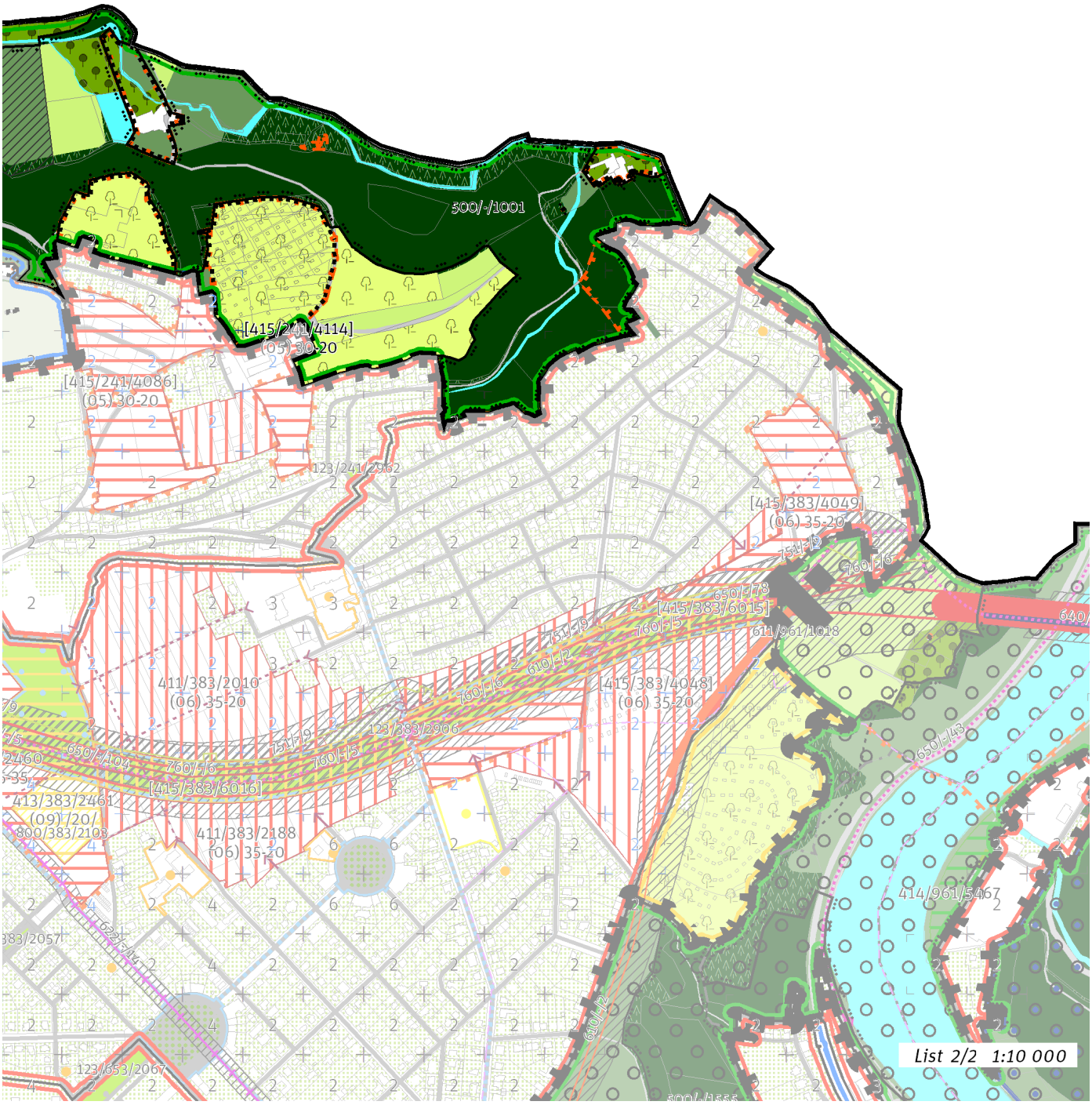

100 / OTEVŘENÁ KRAJINA

-> (19) Krajina výrazných údolí, čl. 59

Individuální regulativy nejsou stanoveny.

200 / VYSTAVĚNÉ PROSTŘEDÍ

Individuální regulativy nejsou stanoveny.

300 / VYUŽITÍ ÚZEMÍ

-> Nezastavitelná přírodní lokalita, čl. 66

Na území přírodní rezervace Údolí Únětického potoka mimo zastavěné území je nepřípustné umisťovat budovy a jiné stavby, které zlepší podmínky využití území pro účely rekreace a cestovního ruchu.

400 / STABILITA A MÍRA VYUŽITÍ ÚZEMÍ

-> Typy stability lokalit, čl. 69

Individuální regulativy nejsou stanoveny.

500 / KRAJINNÁ INFRASTRUKTURA

Skladebné části ÚSES

500/-/1001 NRBC Údolí Vltavy — v přesných hranicích

-> Územní systém ekologické stability, čl. 113 - 116

600 / DOPRAVNÍ INFRASTRUKTURA

Individuální regulativy nejsou stanoveny.

700 / TECHNICKÁ INFRASTRUKTURA

Vodní toky a vodní plochy

711/962/1037 Vodní plocha retenční nádrž v Únětickém údolí — návrh

-> Povrchové vody, čl. 132

800 / VEŘEJNÁ VYBAVENOST

Individuální regulativy nejsou stanoveny.

900 / VEŘEJNÝ ZÁJEM

Veřejně prospěšné stavby technické infrastruktury

910-711/962/1037 Vodní plocha retenční nádrž v Únětickém údolí

-> Veřejně prospěšné stavby, veřejně prospěšná opatření, stavby a opatření k zajišťování obrany a bezpečnost státu a plochy asanací, čl. 150 - 151

Navrhované veřejně prospěšné stavby, veřejně prospěšná opatření, stavby a opatření k zajišťování obrany a bezpečnost státu jsou vymezeny v grafické části ve výkrese Z 04.

963 / Údolí Lysolajského potoka

SPRÁVNÍ OBVOD
Praha 6

MĚSTSKÁ ČÁST
Praha-Lysolaje

KATASTRÁLNÍ ÚZEMÍ
Lysolaje

ROZLOHA
15 ha

N ZASTAVITELNOST: nezastavitelná	**(19)** TYP STRUKTURY: krajina výrazných údolí
/ K ZPŮSOB VYUŽITÍ: nezastavitelná přírodní	**[S]** MÍRA STABILITY: stabilizovaná

CÍLOVÝ CHARAKTER LOKALITY

Chránit a posilovat cílový charakter nezastavitelné, stabilizované, přírodní lokality Údolí Lysolajského potoka se strukturou krajiny výrazných údolí. Lokalita je součástí krajiny vymezené v ZÚR s názvem Krajina Turské plošiny.

Nezastavitelná stabilizovaná přírodní lokalita Údolí Lysolajského potoka je vymezena na severu území Prahy, v kontaktu s územím Středočeského kraje. Území je známo pod názvem Housle. Cílem vymezení je zachovat strukturu krajiny výrazných údolí představující krajinu s vysokou dynamikou reliéfu a zachovat a posílit její vysoké přírodní a krajinné hodnoty, které ve svých vnějších projevech spoluutvářejí obraz města Prahy a které poskytují vysoce atraktivní prostředí pro rekreaci a sport pod širým nebem, při vzájemném respektování požadavků na ochranu přírody, rozvoj rekreace i lesní hospodaření. K tomu je žádoucí zachovat převážně lesnatý charakter území, zároveň však cílenými zásahy chránit biodiverzitu v nelesních částech, posílit rekreační infrastrukturu a zajistit odpovídající prostupnost zejména lesní krajinou.

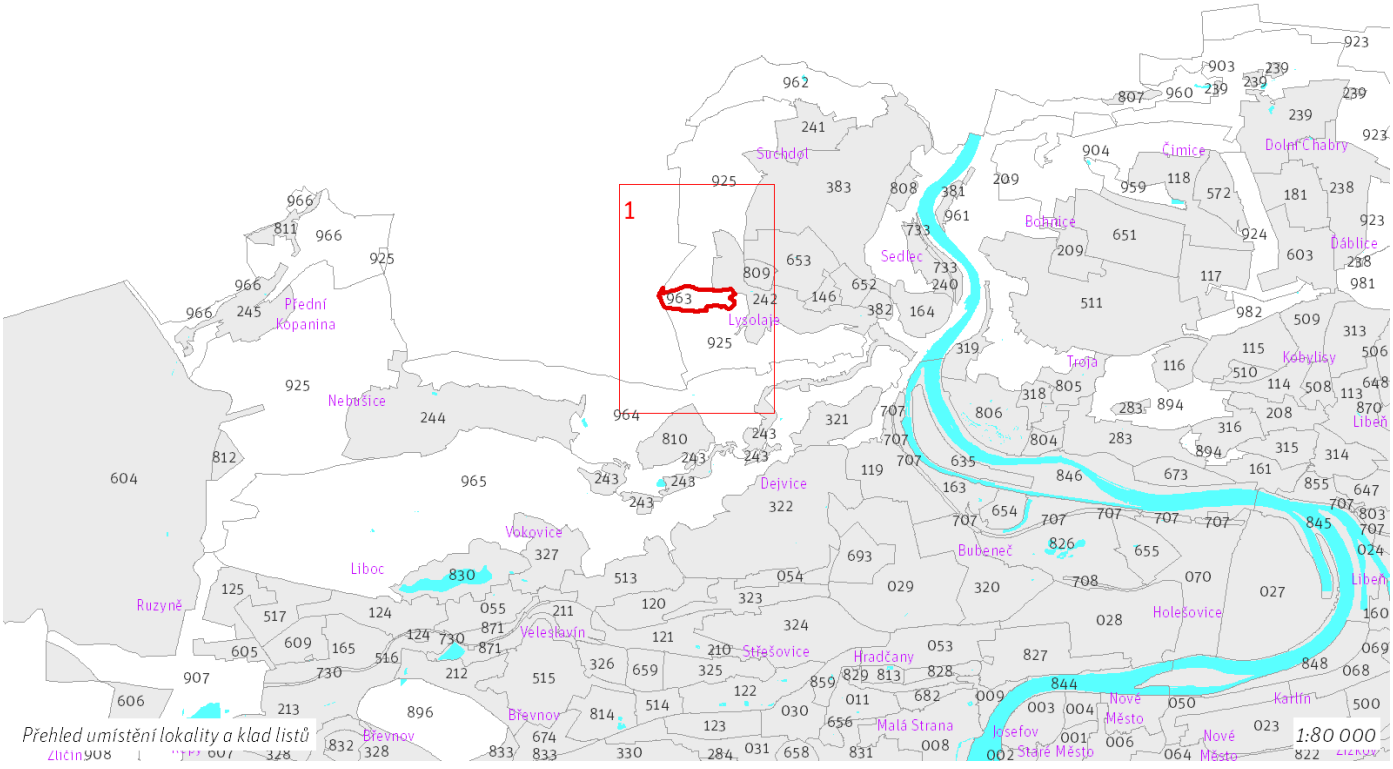

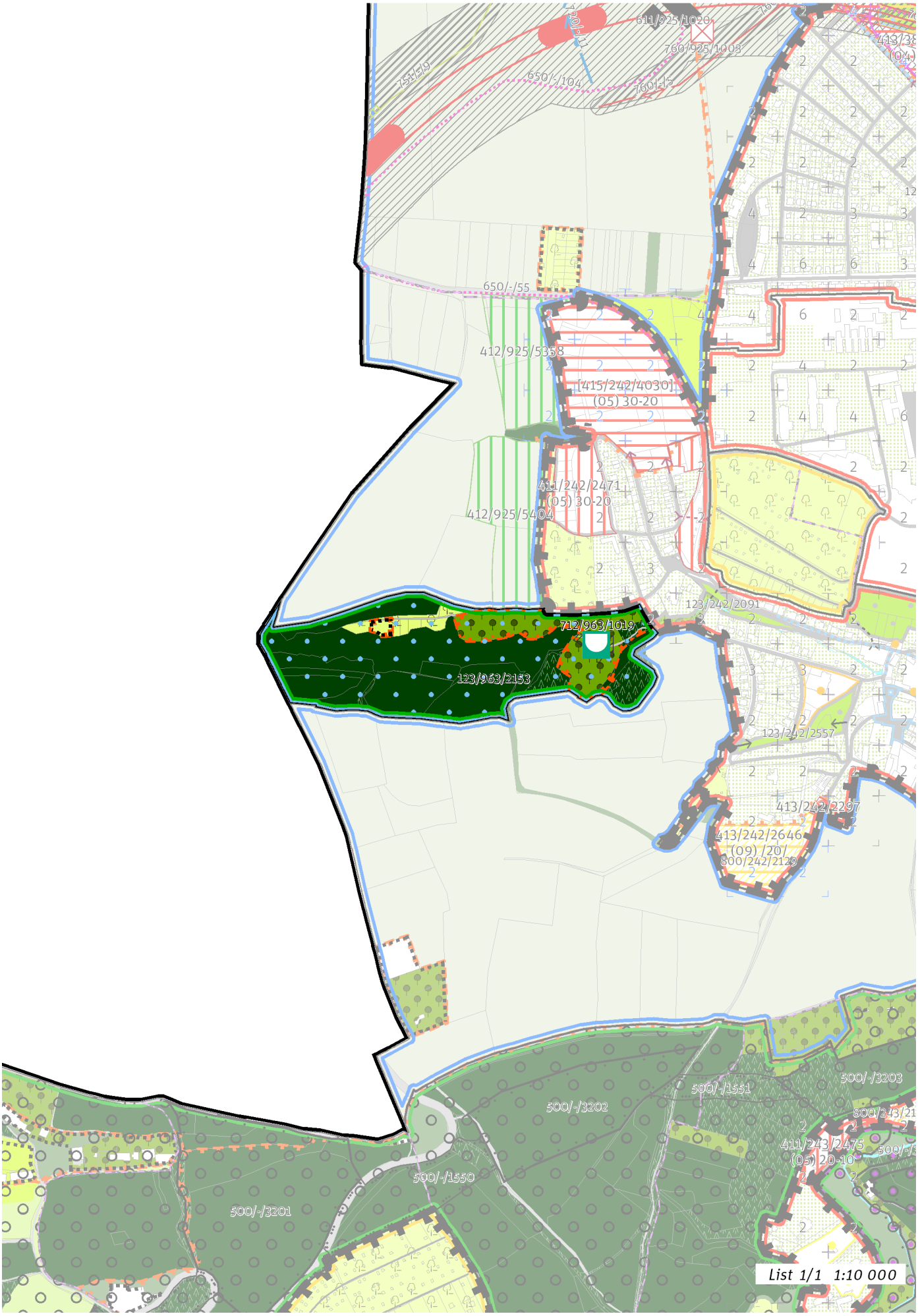
611/925/1020
760/925/1003
751/19
650/-/104
760/15
650/-/55
412/925/5358
[415/242/4030]
(05) 30-20
411/242/2471
(05) 30-20
412/925/5404
123/242/2091
712/963/1019
123/963/2153
123/242/2557
413/242/2297
413/242/2646
(09) /20/
800/242/2129
500/-/3203
500/-/1551
500/-/3202
411/243/2475
(05) 20-10
500/-/1550
500/-/3201
List 1/1 1:10 000

100 / OTEVŘENÁ KRAJINA

-> (19) Krajina výrazných údolí, čl. 59

Krajinné parky
123/963/2153 Housle - lokalitní park
-> Krajinné rozhraní a krajinný park, čl. 109

200 / VYSTAVĚNÉ PROSTŘEDÍ

Individuální regulativy nejsou stanoveny.

300 / VYUŽITÍ ÚZEMÍ

-> Nezastavitelná přírodní lokalita, čl. 66
Individuální regulativy nejsou stanoveny.

400 / STABILITA A MÍRA VYUŽITÍ ÚZEMÍ

-> Typy stability lokalit, čl. 69

Individuální regulativy nejsou stanoveny.

500 / KRAJINNÁ INFRASTRUKTURA

Individuální regulativy nejsou stanoveny.

600 / DOPRAVNÍ INFRASTRUKTURA

Individuální regulativy nejsou stanoveny.

700 / TECHNICKÁ INFRASTRUKTURA

Protipovodňová ochrana
712/963/1019 Poldr (suchá nádrž) na Lysolajském potoce — návrh
-> Protipovodňová ochrana a opatření, čl. 133

800 / VEŘEJNÁ VYBAVENOST

Individuální regulativy nejsou stanoveny.

900 / VEŘEJNÝ ZÁJEM

Veřejně prospěšné stavby technické infrastruktury
910-712/963/1019 Poldr (suchá nádrž) na Lysolajském potoce

-> Veřejně prospěšné stavby, veřejně prospěšná opatření, stavby a opatření k zajišťování obrany a bezpečnost státu a plochy asanací, čl. 150 - 151
Navrhované veřejně prospěšné stavby, veřejně prospěšná opatření, stavby a opatření k zajišťování obrany a bezpečnost státu jsou vymezeny v grafické části ve výkrese Z 04.

964 / Údolí Nebušického a Šáreckého potoka

SPRÁVNÍ OBVOD
Praha 6

MĚSTSKÁ ČÁST
Praha 6, Praha-Lysolaje, Praha-Nebušice

KATASTRÁLNÍ ÚZEMÍ
Dejvice, Lysolaje, Nebušice

ROZLOHA
221 ha

N ZASTAVITELNOST: nezastavitelná	**(19)** TYP STRUKTURY: krajina výrazných údolí
/ K ZPŮSOB VYUŽITÍ: nezastavitelná přírodní	**[S]** MÍRA STABILITY: stabilizovaná

CÍLOVÝ CHARAKTER LOKALITY

Chránit a posilovat cílový charakter nezastavitelné, stabilizované, přírodní lokality Údolí Nebušického a Šáreckého potoka se strukturou krajiny výrazných údolí. Lokalita je součástí krajiny vymezené v ZÚR s názvem Krajina kaňonu Vltavy a Šáreckého potoka.

Nezastavitelná stabilizovaná přírodní lokalita Údolí Nebušického a Šáreckého potoka je vymezena na severu území Prahy, v kontaktu s územím Středočeského kraje. Cílem vymezení je zachovat strukturu krajiny výrazných údolí představující krajinu s vysokou dynamikou reliéfu a zachovat a posílit její vysoké přírodní a krajinné hodnoty, které ve svých vnějších projevech spoluutvářejí obraz města Prahy a které poskytují vysoce atraktivní prostředí pro rekreaci a sport pod širým nebem, při vzájemném respektování požadavků na ochranu přírody, rozvoj rekreace i lesní hospodaření. K tomu je žádoucí zachovat převážně lesnatý charakter území, zároveň však cílenými zásahy chránit biodiverzitu v nelesních částech, posílit rekreační infrastrukturu a zajistit odpovídající prostupnost zejména lesní krajinou.

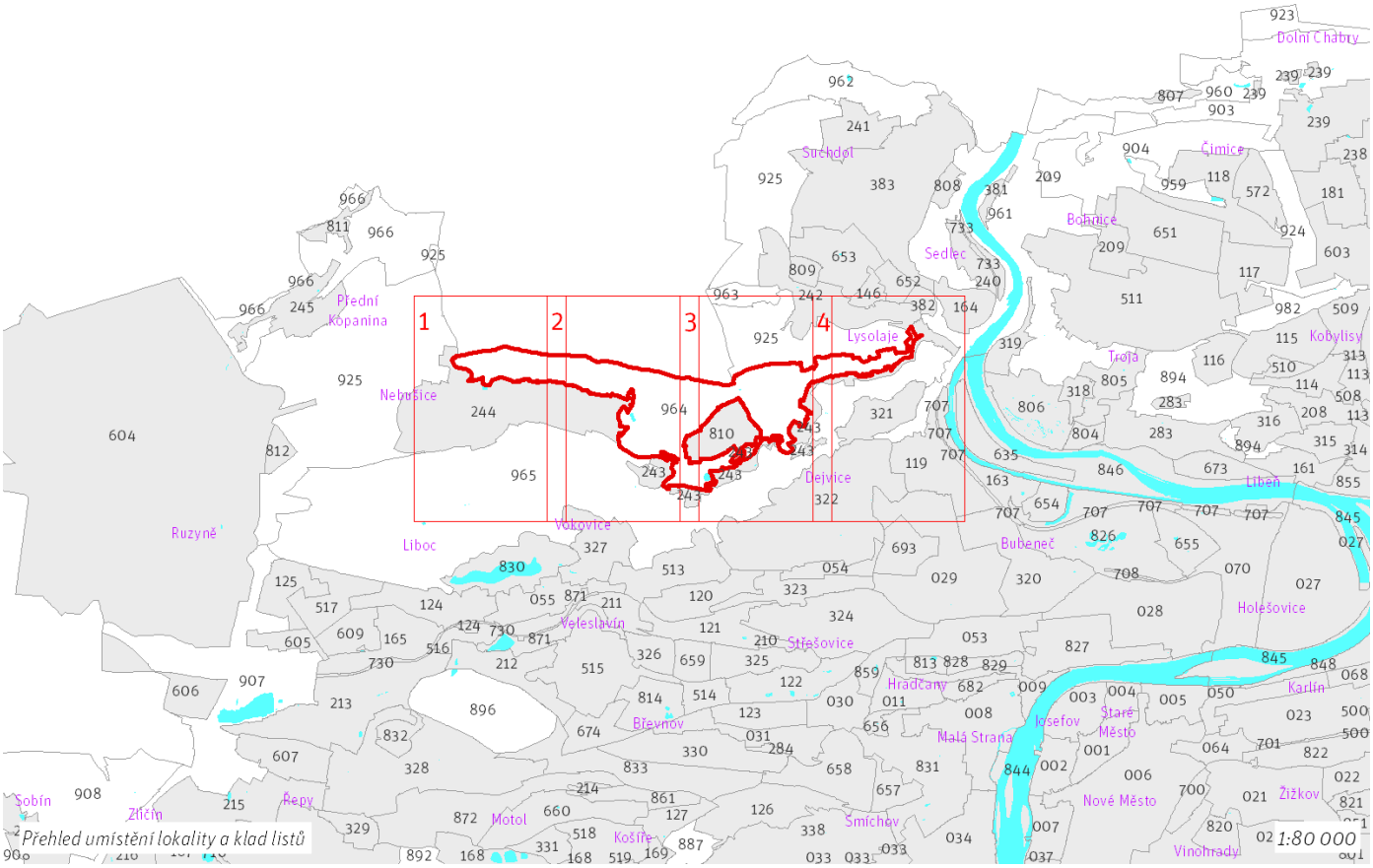

Přehled umístění lokality a klad listů

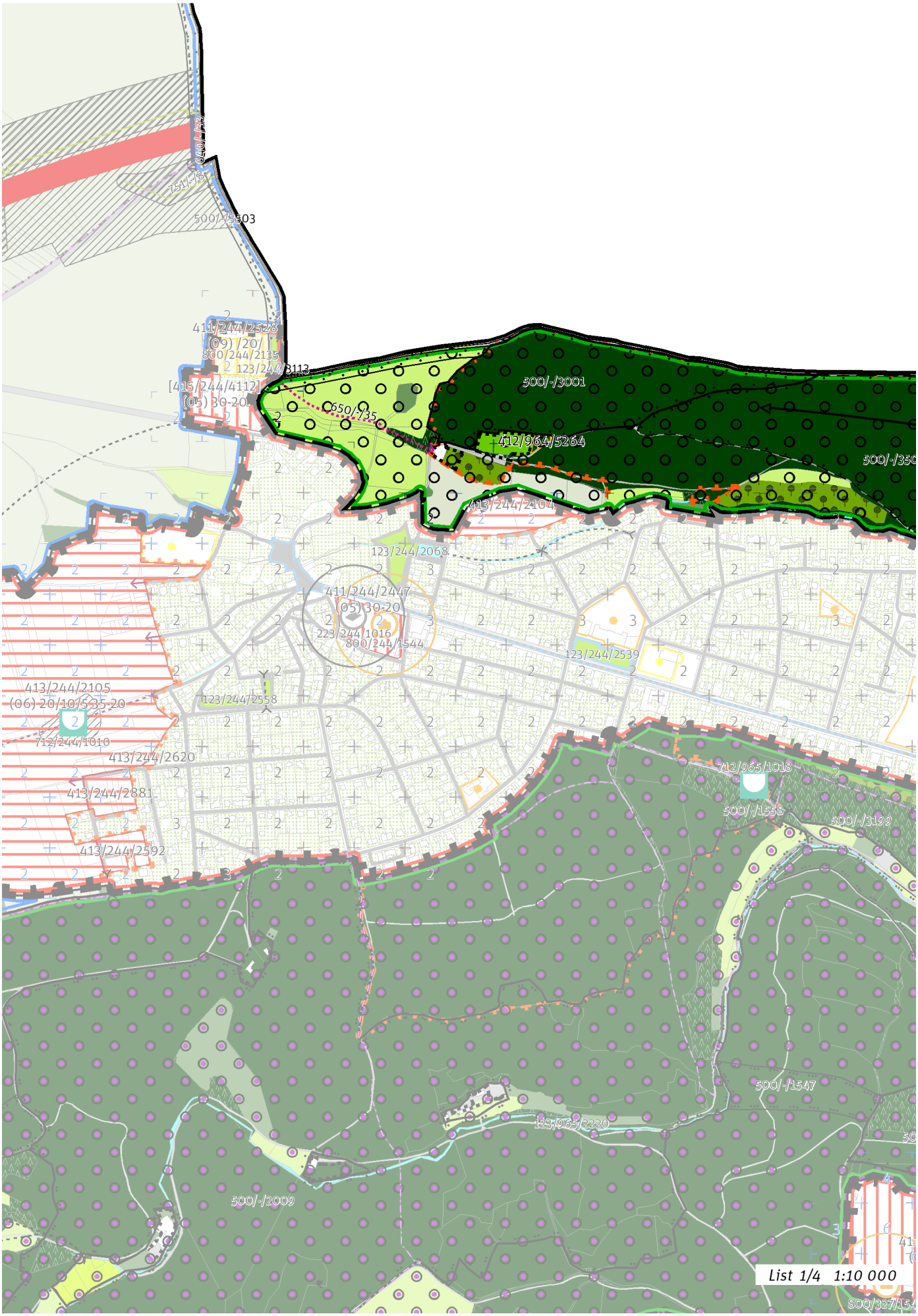
500/-/3503
411/244/2528
(09) /20/
800/244/2135
123/244/3113
[415/244/4112]
(05) 30-20
650/-/35
500/-/3001
412/964/5264
500/-/350
413/244/2104
123/244/2068
411/244/2447
(05) 30-20
223/244/1016
800/244/1544
123/244/2539
413/244/2105
(06) 20/10/535-20
123/244/2558
712/244/1010
413/244/2620
413/244/2881
413/244/2592
712/965/1018
500/-/1558
500/-/3199
500/-/1547
123/965/2220
500/-/2009
List 1/4 1:10 000


500/-/3501
500/-/3002
800/244/2278
123/244/2535
500/-/3502
500/-/1549
712/965/1018
500/-/1553
500/-/3199
500/-/1548
500/-/3200
412/810/5375
500/-/1511
500/-/3504
500/-/3170
500/-/3005
500/-/3507
500/-/1547
712/965/1625
500/-/1518
411/243/2474
(05) 30-20
500/-/3198
500/-/3171
730/965/1014
500/-/1546
411/327/2001
(04) 55-35
412/965/5438
800/327/1547
List 2/4 1:10 000

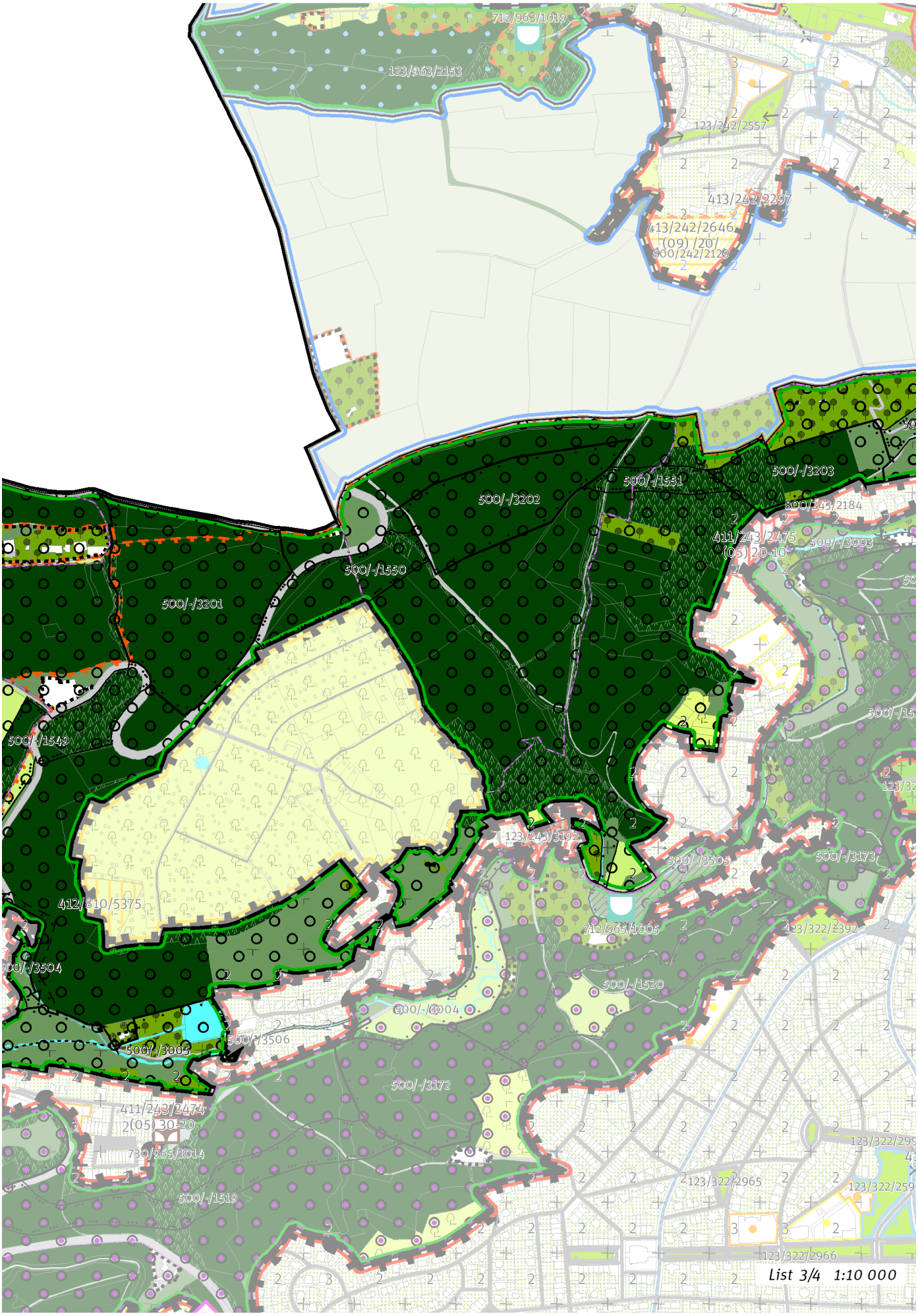
712/963/1019
123/963/2153
123/242/2557
413/242/2297
413/242/2646
(09) 20/
800/242/2129
500/-/3203
500/-/1551
500/-/3202
800/243/2184
411/243/2475
(05) 20-10
500/-/3003
500/-/1550
500/-/3201
500/-/1549
123/243/3192
500/-/3503
500/-/3173
412/810/5375
712/965/1005
123/322/2392
500/-/3504
500/-/1520
500/-/3004
500/-/3506
500/-/3005
500/-/3172
411/243/2474
(05) 30-20
730/965/1014
500/-/1519
123/322/2965
123/322/2966
List 3/4 1:10 000

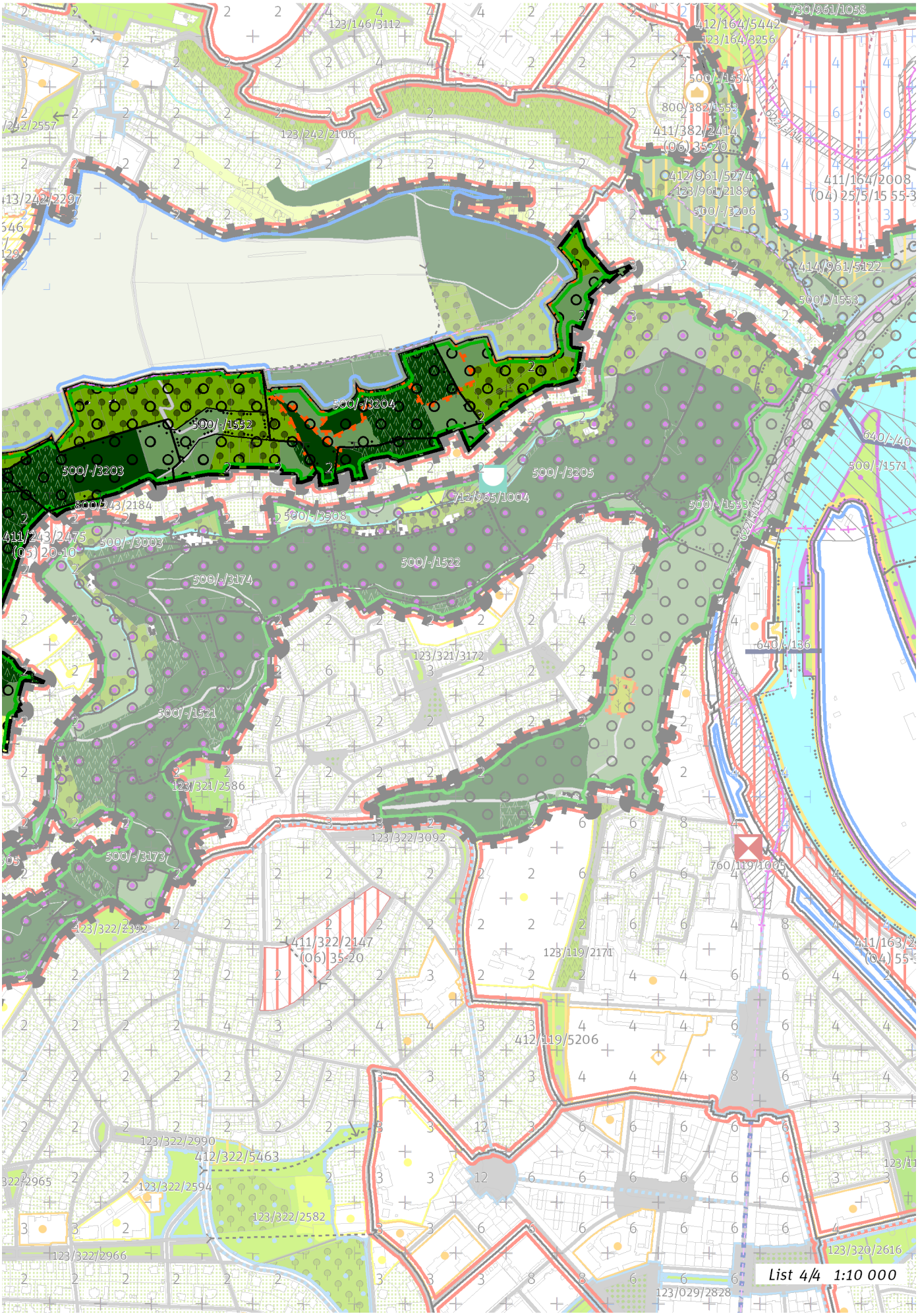
List 4/4 1:10 000

964 / Údolí Nebušického a Šáreckého potoka
N(19) K [S]

100 / OTEVŘENÁ KRAJINA

Lokalita je součástí krajinného rozhraní.
-> Krajinné rozhraní a krajinný park, čl. 109
-> (19) Krajina výrazných údolí, čl. 59

Individuální regulativy nejsou stanoveny.

200 / VYSTAVĚNÉ PROSTŘEDÍ

Individuální regulativy nejsou stanoveny.

300 / VYUŽITÍ ÚZEMÍ

-> Nezastavitelná přírodní lokalita, čl. 66
Individuální regulativy nejsou stanoveny.

400 / STABILITA A MÍRA VYUŽITÍ ÚZEMÍ

-> Typy stability lokalit, čl. 69

Nezastavitelné transformační a rozvojové plochy

Transformační plocha **412/964/5264** o rozloze 876 m^2
Způsob využití: rekreační
Cílová charakteristika plochy: hřbitov

500 / KRAJINNÁ INFRASTRUKTURA

Skladebné části ÚSES

500/-/1548 NRBK Karlštejn, Koda-Údolí Vltavy — v přesných hranicích
500/-/1549 NRBK Karlštejn, Koda-Údolí Vltavy — v přesných hranicích
500/-/1550 NRBK Karlštejn, Koda-Údolí Vltavy — v přesných hranicích
500/-/1551 NRBK Karlštejn, Koda-Údolí Vltavy — v přesných hranicích
500/-/1552 NRBK Karlštejn, Koda-Údolí Vltavy — v přesných hranicích
500/-/3001 LBC Hlásek — v přesných hranicích
500/-/3002 LBC Šedivka — v přesných hranicích
500/-/3005 LBC Šárecký potok — v přesných hranicích
500/-/3200 LBC Gabrielka — v přesných hranicích
500/-/3201 LBC U Jehněčího dvora — v přesných hranicích
500/-/3202 LBC Šárka — v přesných hranicích
500/-/3203 LBC Dolní Šárka I. — v přesných hranicích
500/-/3204 LBC Dolní Šárka II. — v přesných hranicích
500/-/3501 LBK Hlásek — v prostoru k upřesnění, minimální šířka 15 m
500/-/3502 LBK Svatá Juliána - Šárecké údolí — v prostoru k upřesnění, minimální šířka 15 m
500/-/3503 LBK Svatá Juliána - Šárecké údolí — v přesných hranicích
500/-/3504 LBK Nebušický potok — v prostoru k upřesnění, minimální šířka 20 m
500/-/3505 LBK Šárecký potok I. — v přesných hranicích
500/-/3506 LBK Šárecký potok I. — v přesných hranicích
500/-/3507 LBK Šárecký potok I. — v přesných hranicích
-> Územní systém ekologické stability, čl. 113 - 116

600 / DOPRAVNÍ INFRASTRUKTURA

Bezmotorová doprava

650/-/35 Cyklotrasa za Nebušicemi — návrh
-> Bezmotorová doprava, čl. 127 - 128

700 / TECHNICKÁ INFRASTRUKTURA

Zásobování elektrickou energií

760/-/22 Nadzemní elektrické vedení 110 kV Transformační stanice Červený vrch - Transformační stanice Sever, lokalita Jenerálka, přeložka — návrh
-> Zásobování elektrickou energií, čl. 139

800 / VEŘEJNÁ VYBAVENOST

Individuální regulativy nejsou stanoveny.

900 / VEŘEJNÝ ZÁJEM

Veřejně prospěšné stavby technické infrastruktury

910-760/-/22 Nadzemní elektrické vedení 110 kV Transformační stanice Červený vrch - Transformační stanice Sever, lokalita Jenerálka, přeložka

-> Veřejně prospěšné stavby, veřejně prospěšná opatření, stavby a opatření k zajišťování obrany a bezpečnost státu a plochy asanací, čl. 150 - 151

Navrhované veřejně prospěšné stavby, veřejně prospěšná opatření, stavby a opatření k zajišťování obrany a bezpečnost státu jsou vymezeny v grafické části ve výkrese Z 04.

965 / Šárka

SPRÁVNÍ OBVOD
Praha 6

MĚSTSKÁ ČÁST
Praha 6, Praha-Nebušice

KATASTRÁLNÍ ÚZEMÍ
Dejvice, Liboc, Nebušice, Ruzyně, Vokovice

ROZLOHA
565 ha

N ZASTAVITELNOST: nezastavitelná	**(19)** TYP STRUKTURY: krajina výrazných údolí
/ K ZPŮSOB VYUŽITÍ: nezastavitelná přírodní	**[S]** MÍRA STABILITY: stabilizovaná

CÍLOVÝ CHARAKTER LOKALITY

Chránit a posilovat cílový charakter nezastavitelné, stabilizované, přírodní lokality Šárka se strukturou krajiny výrazných údolí. Lokalita je součástí krajiny vymezené v ZÚR s názvem Krajina kaňonu Vltavy a Šáreckého potoka.

Nezastavitelná stabilizovaná přírodní lokalita Šárka je vymezena v severní části Prahy. Cílem vymezení je zachovat strukturu krajiny výrazných údolí představující krajinu s vysokou dynamikou reliéfu a zachovat a posílit její vysoké přírodní a krajinné hodnoty, které ve svých vnějších projevech spoluutvářejí obraz města Prahy a které poskytují vysoce atraktivní prostředí pro rekreaci a sport pod širým nebem, při vzájemném respektování požadavků na ochranu přírody, rozvoj rekreace i lesní hospodaření. K tomu je žádoucí zachovat převážně lesnatý charakter území, zároveň však cílenými zásahy chránit biodiverzitu v nelesních částech, posílit rekreační infrastrukturu a zajistit odpovídající prostupnost zejména lesní krajinou.

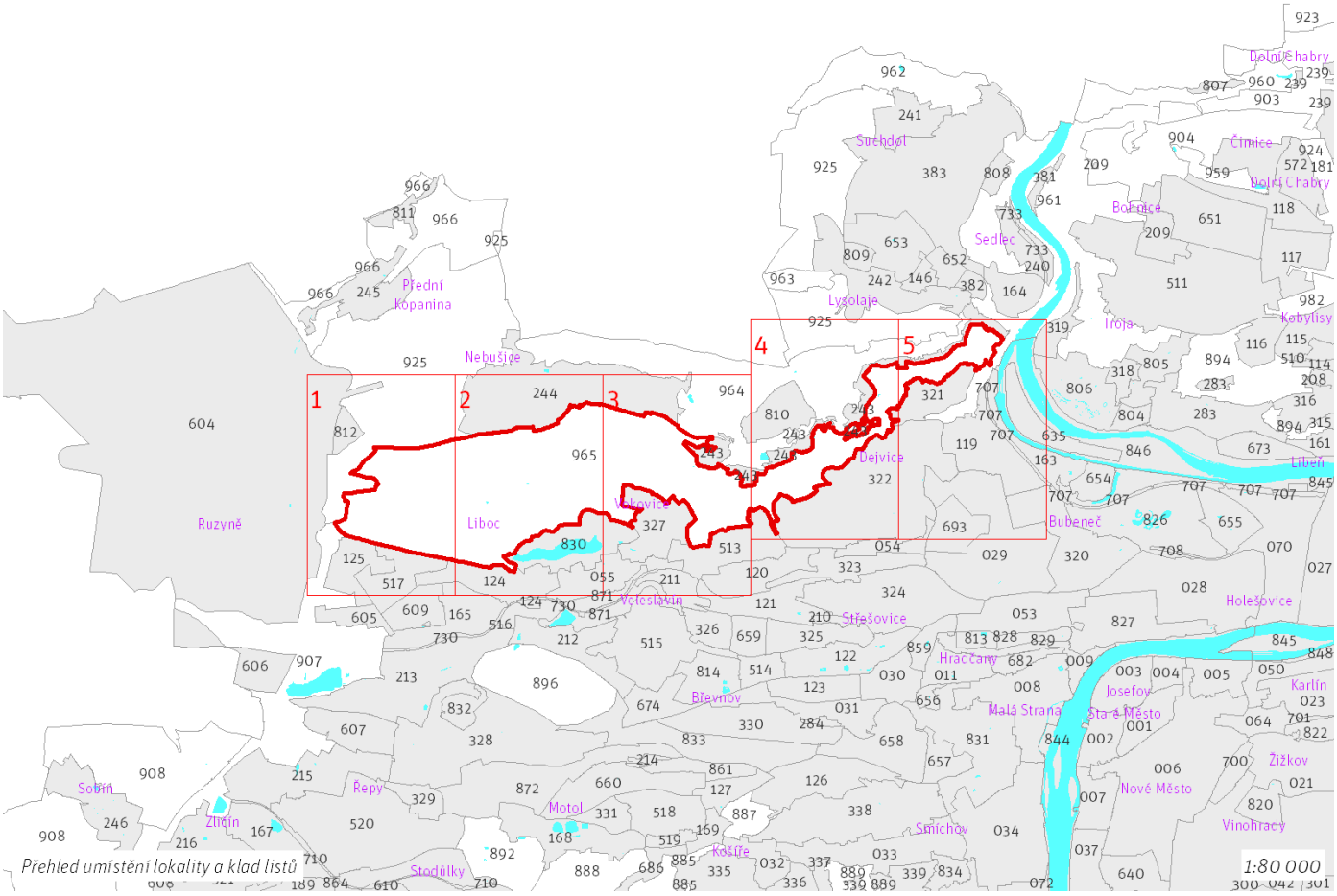

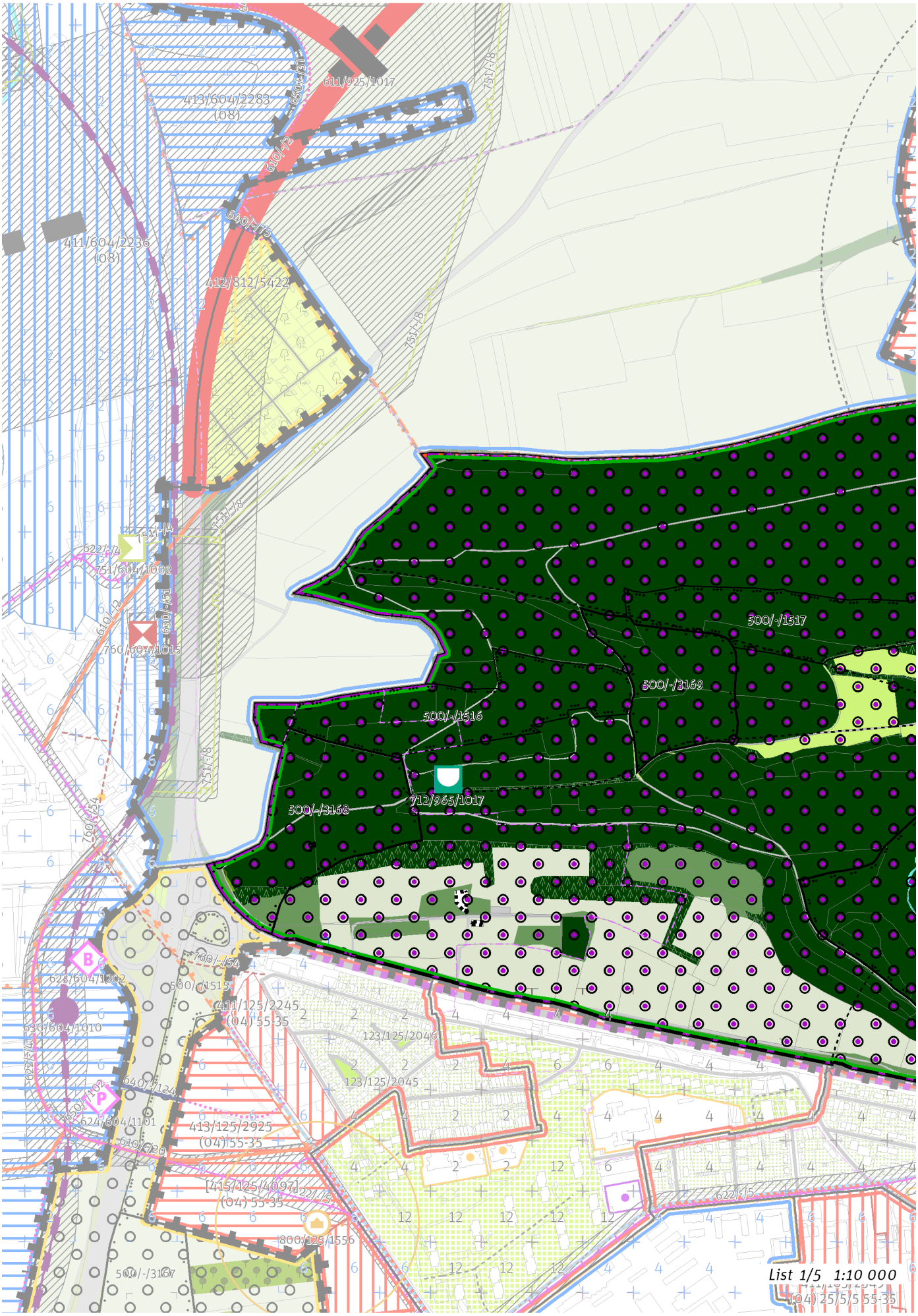
611/925/1017
413/604/2283
(08)
610/-/2
640/-/75
411/604/2236
(08)
412/812/5422
751/-/8
751/-/4
622/-/4
751/604/1002
630/-/51
760/604/1015
500/-/1517
500/-/3169
500/-/1516
712/965/1017
500/-/3168
760/-/54
628/604/1202
500/-/1515
(11)125/2245
(04)55-35
630/604/1010
123/125/2046
123/125/2045
640/-/124
624/604/1101
413/125/2925
(04)55-35
610/-/20
[415/125/4097]
(04)55-35
622/-/5
800/125/1556
500/-/3167
List 1/5 1:10 000
(04) 25/5/5 55-35

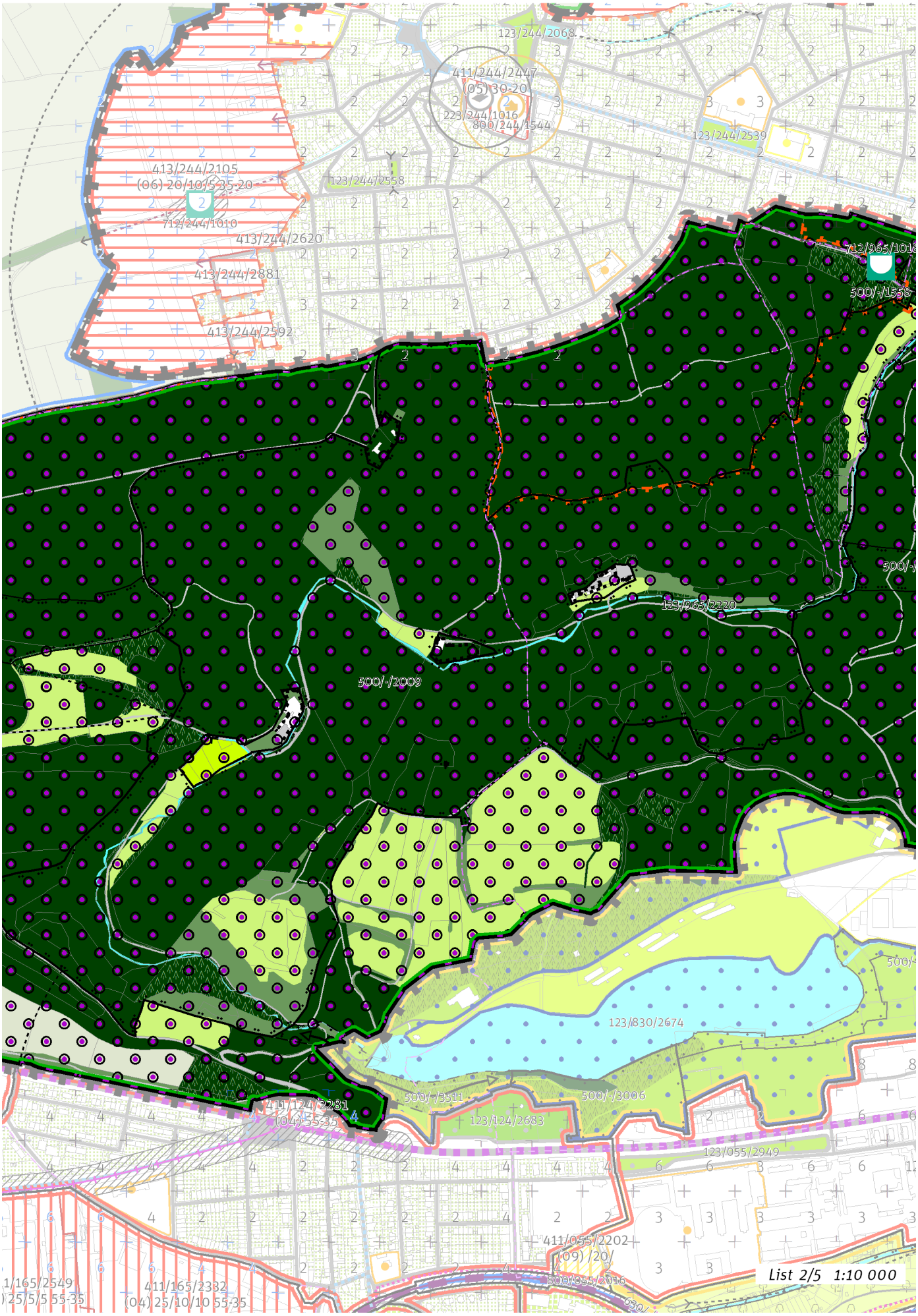
123/244/2068
411/244/2447
(05) 30-20
223/244/1016
800/244/1544
123/244/2539
413/244/2105
(06)-20/10/5-35-20
123/244/2558
712/244/1010
413/244/2620
413/244/2881
413/244/2592
712/965/1018
500/-/1558
123/965/2220
500/-/2009
123/830/2674
500/-/3511
500/-/3006
411/124/2281
(04) 55-35
123/124/2683
123/055/2949
411/055/2202
(09) /20/
800/055/2016
411/165/2332
(04) 25/10/10 55-35
List 2/5 1:10 000

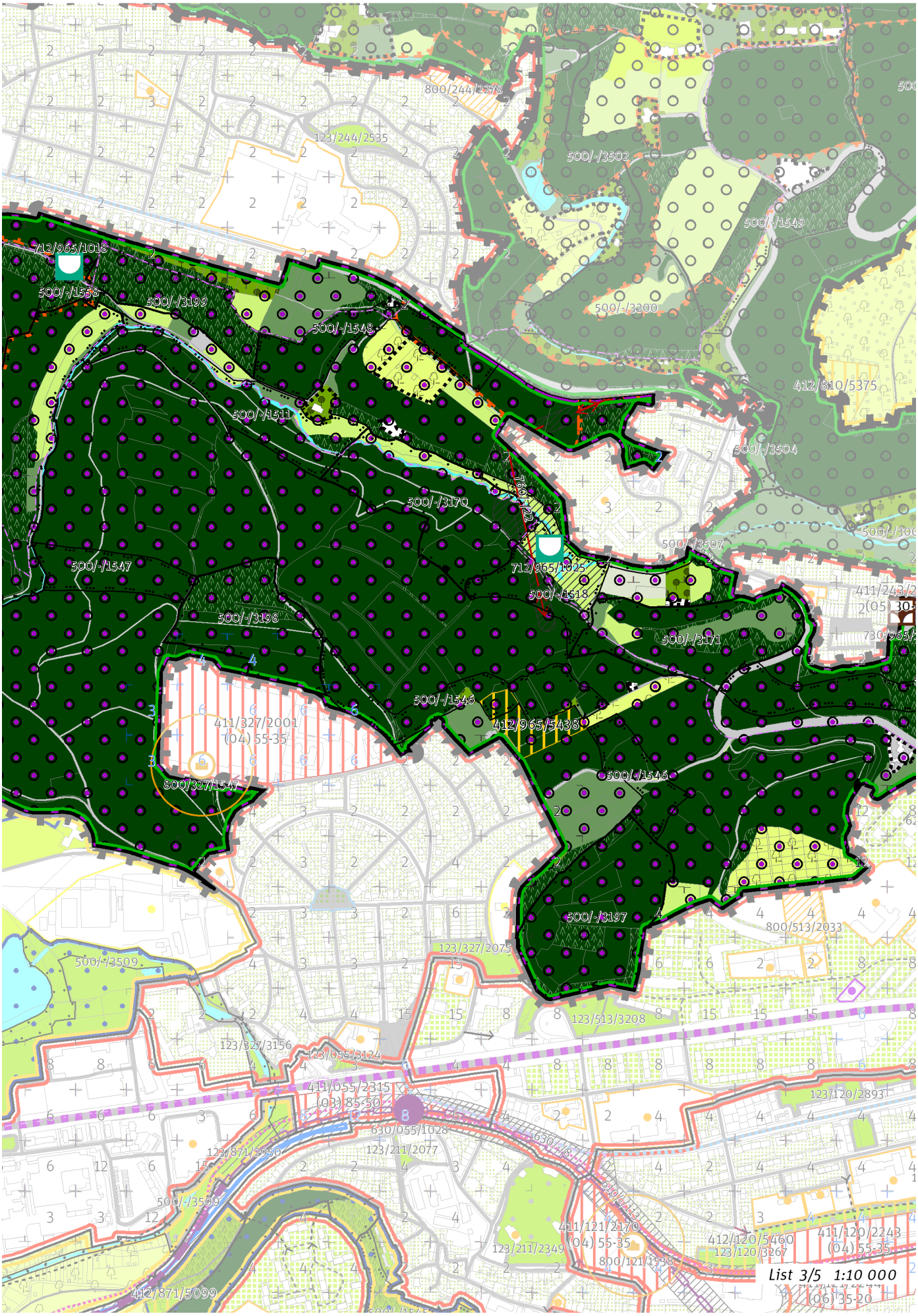
800/244/2278
123/244/2535
500/-/3502
500/-/1549
712/965/1018
500/-/1538
500/-/3199
500/-/1548
500/-/3200
412/810/5375
500/-/1511
500/-/3504
500/-/3170
500/-/3507
712/965/1025
500/-/1547
500/-/1518
411/243/2
(05) 30-
500/-/3198
500/-/3171
730/965/
500/-/1546
412/965/5438
411/327/2001
(04) 55-35
800/327/1547
500/-/1546
500/-/3197
800/513/2033
500/-/3509
123/327/2075
123/513/3208
123/327/3156
123/055/3124
411/055/2315
(03) 85-50
123/120/2893
630/055/1028
123/871/2950
123/211/2077
500/-/3509
411/121/2170
(04) 55-35
412/120/5460
123/120/3267
411/120/2243
(04) 55-35
123/211/2349
800/121/1538
List 3/5 1:10 000
412/871/5099
(06) 35-20

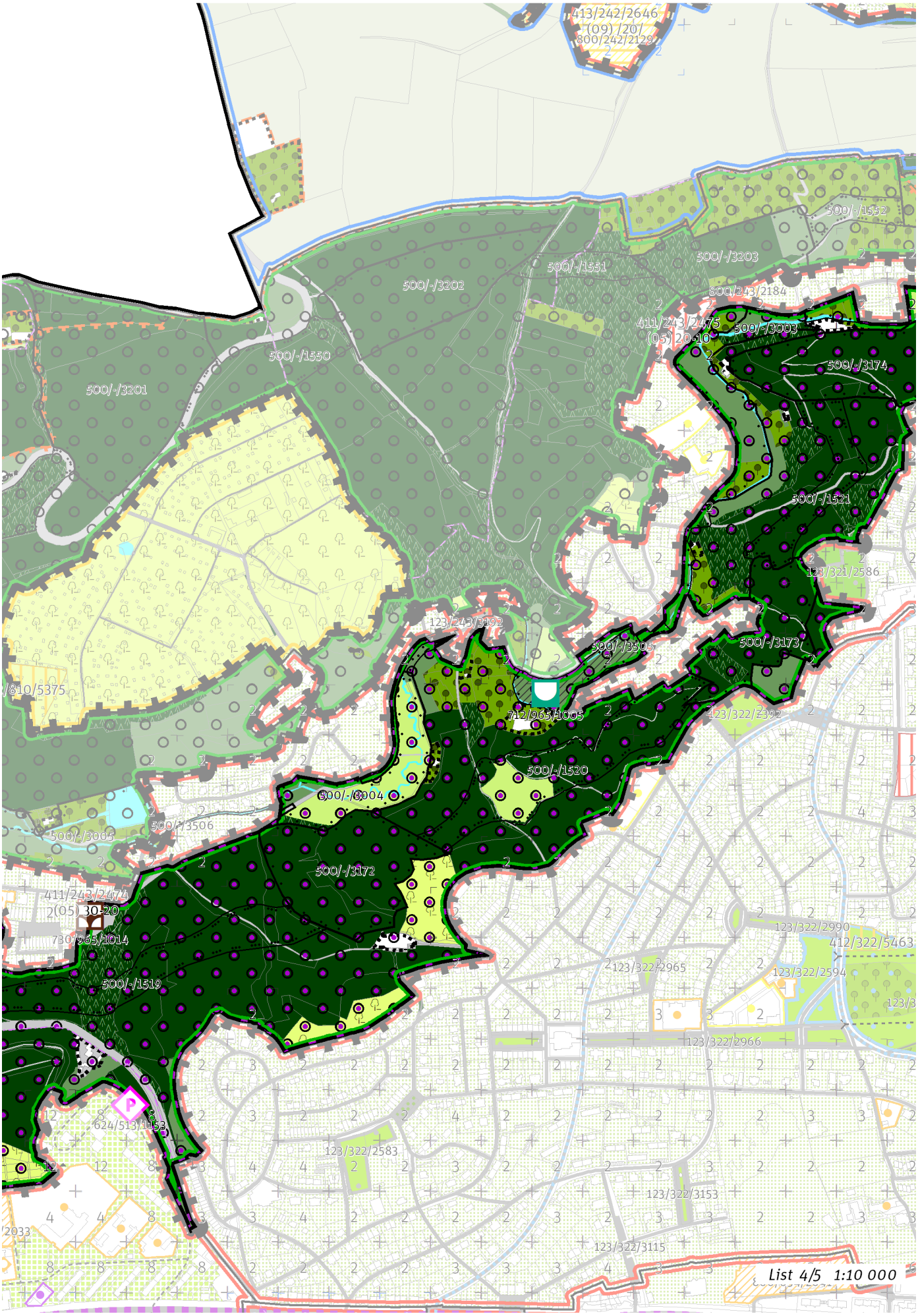
413/242/2646
(09) /20/
800/242/2129
500/-/1552
500/-/3203
500/-/1551
500/-/3202
800/243/2184
411/243/2475
(05) 20-10
500/-/3003
500/-/1550
500/-/3174
500/-/3201
500/-/1521
123/321/2586
123/243/3192
500/-/3505
500/-/3173
712/965/1005
123/322/2592
500/-/1520
500/-/3004
500/-/3506
500/-/3005
500/-/3172
411/243/2474
(05) 30-20
730/965/1014
123/322/2990
412/322/5463
123/322/2965
123/322/2594
500/-/1519
123/322/2966
624/513/1153
123/322/2583
123/322/3153
123/322/3115
List 4/5 1:10 000

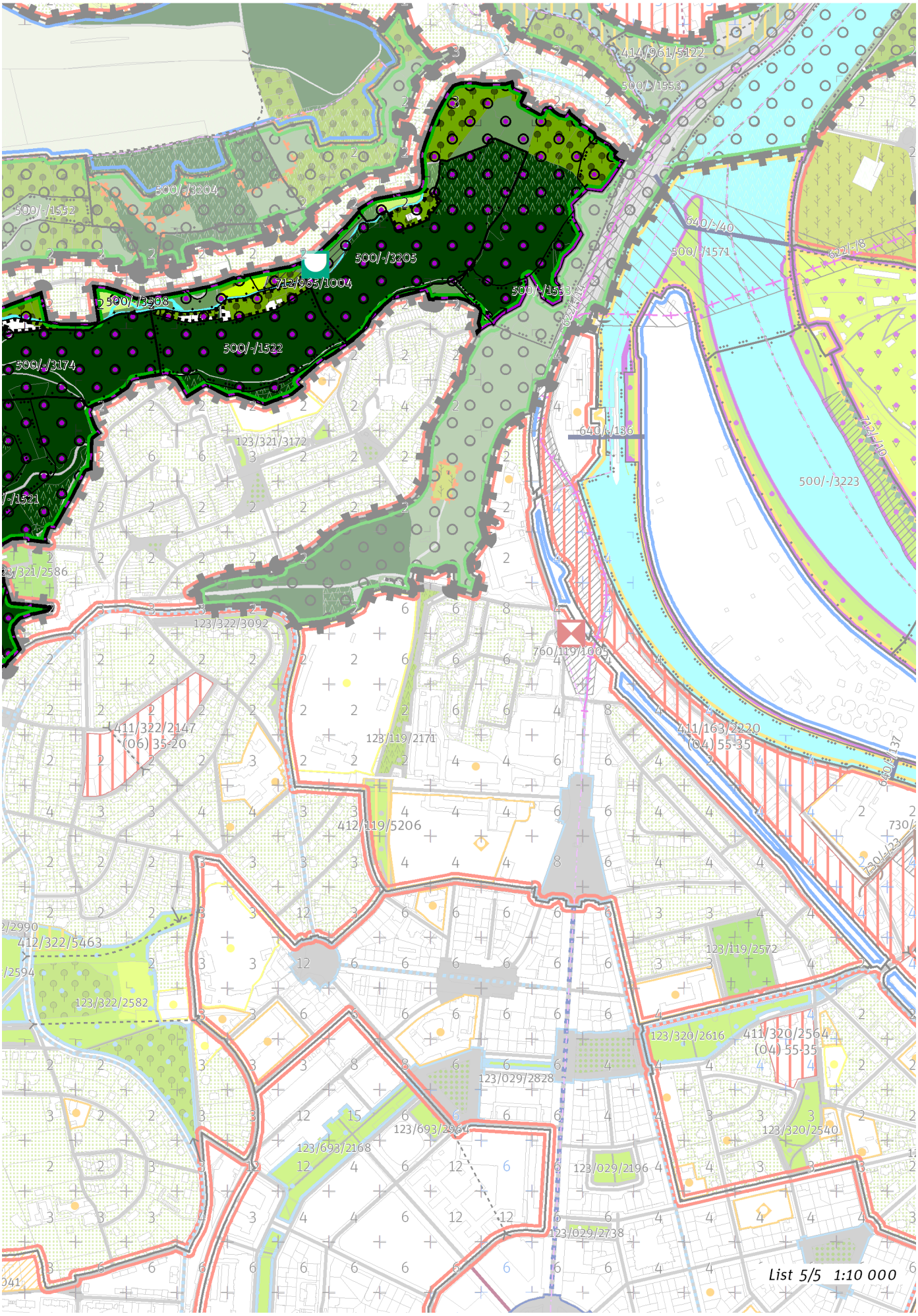
500/-/3204
500/-/1552
500/-/3205
712/965/1004
500/-/3503
500/-/1553
500/-/1522
500/-/3174
500/-/1521
123/321/3172
123/321/2586
123/322/3092
760/119/1005
411/322/2147
(06) 35-20
123/119/2171
412/119/5206
411/163/2220
(04) 55-35
412/322/5463
123/322/2582
123/119/2572
123/320/2616
411/320/2564
(04) 55-35
123/029/2828
123/693/2964
123/693/2168
123/029/2196
123/320/2540
123/029/2738
414/961/5122
500/-/1553
640/-/40
500/-/1571
640/-/136
500/-/3223
List 5/5 1:10 000

100 / OTEVŘENÁ KRAJINA

Lokalita je součástí krajinného rozhraní.
-> Krajinné rozhraní a krajinný park, čl. 109
-> (19) Krajina výrazných údolí, čl. 59

Krajinné parky

123/965/2220 Údolí Šáreckého potoka - metropolitní park

-> Krajinné rozhraní a krajinný park, čl. 109

---

200 / VYSTAVĚNÉ PROSTŘEDÍ

Individuální regulativy nejsou stanoveny.

---

300 / VYUŽITÍ ÚZEMÍ

-> Nezastavitelná přírodní lokalita, čl. 66

Na území přírodní rezervace Divoká Šárka mimo zastavěné území je nepřípustné umisťovat budovy a jiné stavby, které zlepší podmínky využití území pro účely rekreace a cestovního ruchu.

---

400 / STABILITA A MÍRA VYUŽITÍ ÚZEMÍ

-> Typy stability lokalit, čl. 69

Nezastavitelné transformační a rozvojové plochy

Transformační plocha **412/965/5438** o rozloze 13153 m^2
Způsob využití: rekreační
Cílová charakteristika plochy: zahrádková osada
Transformační plocha je vymezena z důvodu předpokládaného odnětí lesních pozemků, které jsou součástí existující zahrádkové osady, z PUPFL. Tato transformační plocha neznamená požadavek na změnu stávajícího charakteru území.

---

500 / KRAJINNÁ INFRASTRUKTURA

Skladebné části ÚSES

500/-/1511 NRBK Údolí Vltavy-K56 — v přesných hranicích
500/-/1516 NRBK Údolí Vltavy-K56 — v přesných hranicích
500/-/1517 NRBK Údolí Vltavy-K56 — v přesných hranicích
500/-/1518 NRBK Údolí Vltavy-K56 — v přesných hranicích
500/-/1519 NRBK Údolí Vltavy-K56 — v přesných hranicích
500/-/1520 NRBK Údolí Vltavy-K56 — v přesných hranicích
500/-/1521 NRBK Údolí Vltavy-K56 — v přesných hranicích
500/-/1522 NRBK Údolí Vltavy-K56 — v přesných hranicích
500/-/1546 NRBK Karlštejn, Koda-Údolí Vltavy — v přesných hranicích
500/-/1547 NRBK Karlštejn, Koda-Údolí Vltavy — v přesných hranicích
500/-/1548 NRBK Karlštejn, Koda-Údolí Vltavy — v přesných hranicích
500/-/1553 NRBK Karlštejn, Koda-Údolí Vltavy — v přesných hranicích
500/-/1558 NRBK Karlštejn, Koda-Údolí Vltavy — v přesných hranicích
500/-/2009 RBC Divoká Šárka — v přesných hranicích
500/-/3003 LBC Emilka — v přesných hranicích
500/-/3004 LBC Pod Zlatnicí — v přesných hranicích
500/-/3168 LBC Zadní Šárka — v přesných hranicích
500/-/3169 LBC V Šárce — v přesných hranicích
500/-/3170 LBC Nad Jenerálkou — v přesných hranicích
500/-/3171 LBC Jenerálka — v přesných hranicích
500/-/3172 LBC Zlatnice — v přesných hranicích
500/-/3173 LBC Pod Matějem — v přesných hranicích
500/-/3174 LBC Malý mlýn — v přesných hranicích
500/-/3197 LBC Červený vrch — v přesných hranicích
500/-/3198 LBC Nové Vokovice — v přesných hranicích
500/-/3199 LBC Vizerka — v přesných hranicích
500/-/3205 LBC Podbaba — v přesných hranicích
500/-/3505 LBK Šárecký potok I. — v přesných hranicích
500/-/3507 LBK Šárecký potok I. — v přesných hranicích
500/-/3508 LBK Šárecký potok I. — v přesných hranicích

500/-/3511 LBK Šárecký potok II. — v prostoru k upřesnění, minimální šířka 15 m
-> Územní systém ekologické stability, čl. 113 - 116

600 / DOPRAVNÍ INFRASTRUKTURA

Veřejná doprava / Záchytná parkoviště P+R
624/513/1153 Parkoviště P + R - Horoměřická — návrh, minimální přípustná kapacita 350 stání
-> Systém veřejné dopravy, čl. 121
-> Záchytná parkoviště P+R, čl. 125

700 / TECHNICKÁ INFRASTRUKTURA

Záplavová území
Využití území je omezeno záplavovým územím Vltavy a Berounky kategorie: záplavové území neprůtočné.
-> Záplavová území, čl. 134
Záplavová území jsou vymezena v grafické části ve výkrese Z 03.

Protipovodňová ochrana
712/965/1004 Protipovodňové opatření plošné Litovicko-Šárecký 2 (Purkrábka) — návrh
712/965/1005 Protipovodňové opatření plošné Litovicko-Šárecký 1 (Kaplanka) — návrh
712/965/1017 Poldr (suchá nádrž) Zlodějka — návrh
712/965/1018 Poldr (suchá nádrž) na Šáreckém potoce — návrh
712/965/1025 Poldr (suchá nádrž) Jenerálka 1 — návrh
-> Protipovodňová ochrana a opatření, čl. 133

Odkanalizování území
730/965/1014 Záchytná nádrž Evropská — návrh
-> Odkanalizování území, čl. 136

Zásobování elektrickou energií
760/-/22 Nadzemní elektrické vedení 110 kV Transformační stanice Červený vrch - Transformační stanice Sever, lokalita Jenerálka, přeložka — návrh
-> Zásobování elektrickou energií, čl. 139

800 / VEŘEJNÁ VYBAVENOST

Individuální regulativy nejsou stanoveny.

900 / VEŘEJNÝ ZÁJEM

Veřejně prospěšné stavby dopravní infrastruktury
910-624/513/1153 Parkoviště P + R - Horoměřická

Veřejně prospěšné stavby technické infrastruktury
910-712/965/1017 Poldr (suchá nádrž) Zlodějka
910-712/965/1018 Poldr (suchá nádrž) na Šáreckém potoce
910-712/965/1025 Poldr (suchá nádrž) Jenerálka 1
910-730/965/1014 Záchytná nádrž Evropská
910-760/-/22 Nadzemní elektrické vedení 110 kV Transformační stanice Červený vrch - Transformační stanice Sever, lokalita Jenerálka, přeložka

Veřejně prospěšná opatření pro ochranu před povodněmi a jinými přírodními katastrofami
921-712/965/1004 Protipovodňové opatření plošné Litovicko-Šárecký 2 (Purkrábka)
921-712/965/1005 Protipovodňové opatření plošné Litovicko-Šárecký 1 (Kaplanka)

-> Veřejně prospěšné stavby, veřejně prospěšná opatření, stavby a opatření k zajišťování obrany a bezpečnost státu a plochy asanací, čl. 150 - 151
Navrhované veřejně prospěšné stavby, veřejně prospěšná opatření, stavby a opatření k zajišťování obrany a bezpečnost státu jsou vymezeny v grafické části ve výkrese Z 04.

966 / Údolí Kopaninského potoka

SPRÁVNÍ OBVOD
Praha 6

MĚSTSKÁ ČÁST
Praha 6, Praha-Přední Kopanina

KATASTRÁLNÍ ÚZEMÍ
Přední Kopanina, Ruzyně

ROZLOHA
111 ha

N ZASTAVITELNOST: nezastavitelná	**(19)** TYP STRUKTURY: krajina výrazných údolí
/ K ZPŮSOB VYUŽITÍ: nezastavitelná přírodní	**[S]** MÍRA STABILITY: stabilizovaná

CÍLOVÝ CHARAKTER LOKALITY

Chránit a posilovat cílový charakter nezastavitelné, stabilizované, přírodní lokality Údolí Kopaninského potoka se strukturou krajiny výrazných údolí. Lokalita je součástí krajiny vymezené v ZÚR s názvem Krajina Turské plošiny.

Nezastavitelná stabilizovaná přírodní lokalita Údolí Kopaninského potoka je vymezena na severu území Prahy, v kontaktu s územím Středočeského kraje. Cílem vymezení je zachovat strukturu krajiny výrazných údolí představující krajinu s vysokou dynamikou reliéfu a zachovat a posílit její vysoké přírodní a krajinné hodnoty, které ve svých vnějších projevech spoluutvářejí obraz města Prahy a které poskytují vysoce atraktivní prostředí pro rekreaci a sport pod širým nebem, při vzájemném respektování požadavků na ochranu přírody, rozvoj rekreace i lesní hospodaření. K tomu je žádoucí zachovat převážně lesnatý charakter území, zároveň však cílenými zásahy chránit biodiverzitu v nelesních částech, posílit rekreační infrastrukturu a zajistit odpovídající prostupnost zejména lesní krajinou.

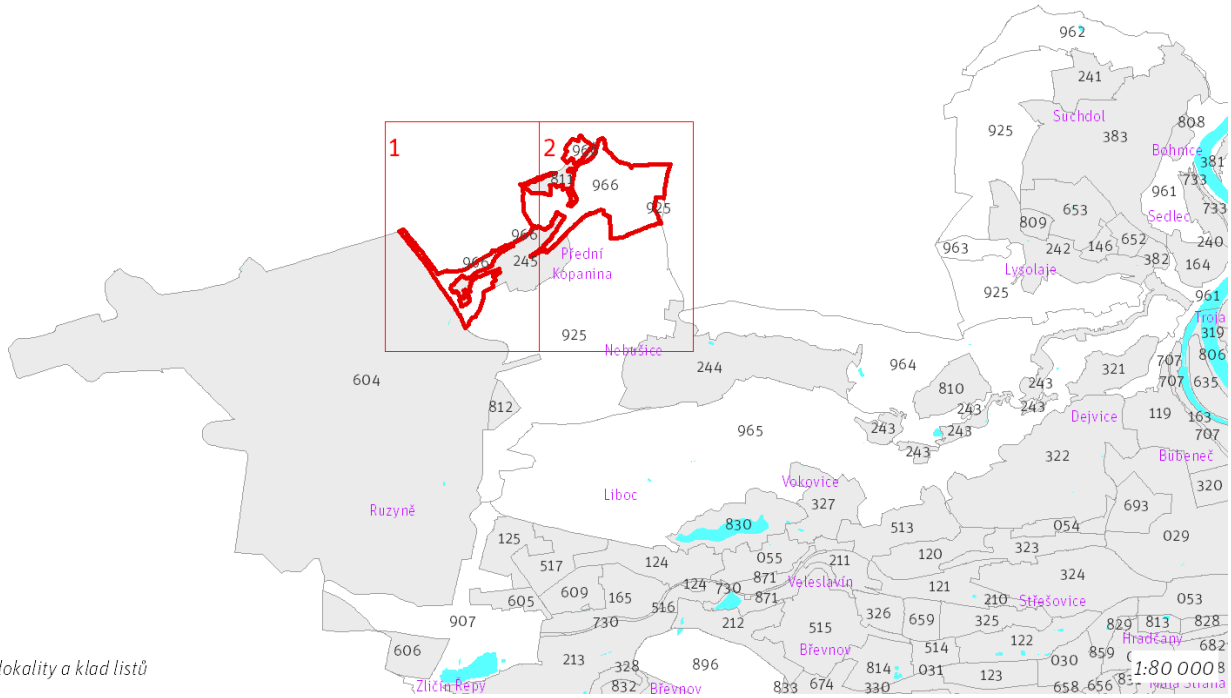

Přehled umístění lokality a klad listů

966 / Údolí Kopaninského potoka
N(19) K [S]

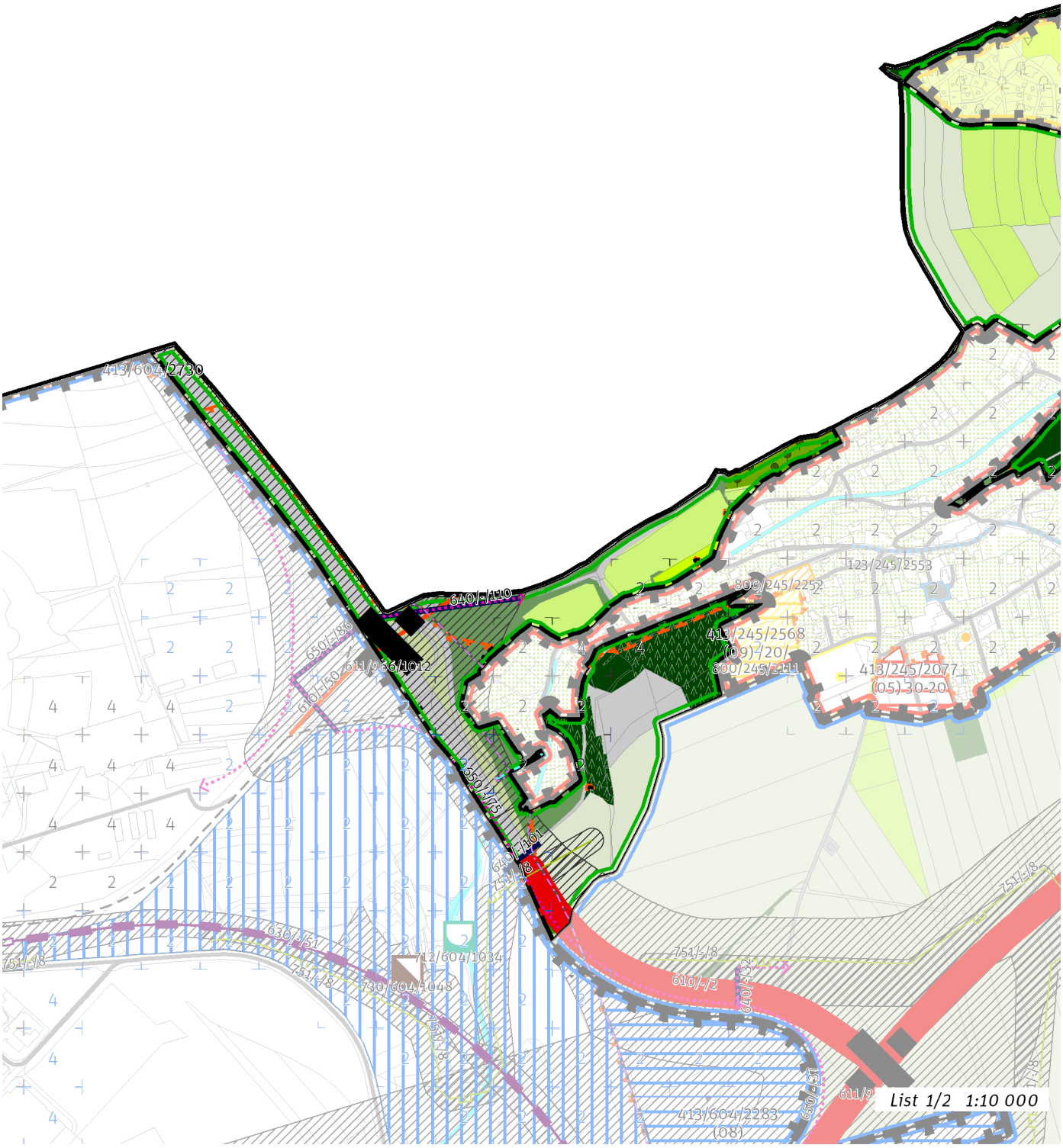

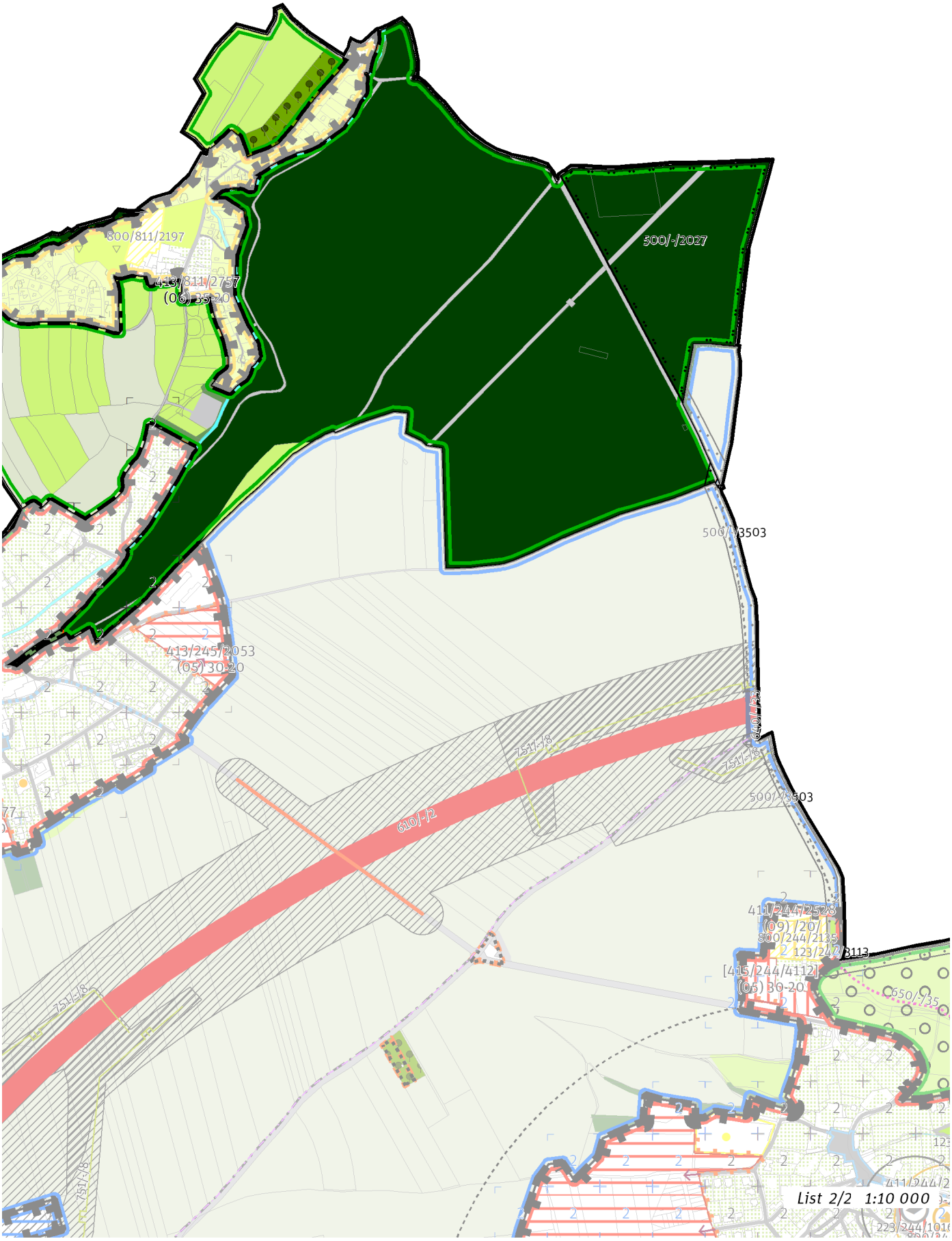
800/811/2197
413/811/2757
(06) 35-20
500/-/2027
500/-/3503
413/245/2053
(05) 30-20
610/-/2
7511/-/8
500/-/3503
411/244/2528
(09) /20/
800/244/2135
123/244/3113
[415/244/4112]
(05) 30-20
650/-/35
List 2/2 1:10 000

100 / OTEVŘENÁ KRAJINA

-> (19) Krajina výrazných údolí, čl. 59

Individuální regulativy nejsou stanoveny.

200 / VYSTAVĚNÉ PROSTŘEDÍ

Individuální regulativy nejsou stanoveny.

300 / VYUŽITÍ ÚZEMÍ

-> Nezastavitelná přírodní lokalita, čl. 66

Individuální regulativy nejsou stanoveny.

400 / STABILITA A MÍRA VYUŽITÍ ÚZEMÍ

-> Typy stability lokalit, čl. 69

Individuální regulativy nejsou stanoveny.

500 / KRAJINNÁ INFRASTRUKTURA

Skladebné části ÚSES

500/-/2027 RBC Svatá Juliána — v přesných hranicích
500/-/3503 LBK Svatá Juliána - Šárecké údolí — v přesných hranicích
-> Územní systém ekologické stability, čl. 113 - 116

600 / DOPRAVNÍ INFRASTRUKTURA

Systém pozemních komunikací

610/-/2 Pražský okruh, stavba č. 518 (Ruzyně - Suchdol) — návrh
610/-/50 Přestavba mimoúrovňové křižovatky Aviatická - D7 (Lipská), napojení — návrh
611/966/1012 Přestavba mimoúrovňové křižovatky Aviatická - D7 (Lipská) — návrh
-> Systém pozemních komunikací, čl. 118 - 120

Bezmotorová doprava

640/-/101 Propojení přes D7 u Přední Kopaniny — návrh
640/-/110 Propojení přes MUK Aviatická — návrh
650/-/75 Cyklotrasa u dráhy na letišti — návrh
650/-/86 Cyklotrasa na letiště — návrh
-> Bezmotorová doprava, čl. 127 - 128

700 / TECHNICKÁ INFRASTRUKTURA

Zásobování plynem a ropovody

751/-/8 Vysokotlaký plynovod Ruzyně - Přední Kopanina (Pražský okruh), přeložka — návrh
-> Zásobování plynem a ropovody, čl. 138

800 / VEŘEJNÁ VYBAVENOST

Individuální regulativy nejsou stanoveny.

900 / VEŘEJNÝ ZÁJEM

Veřejně prospěšné stavby dopravní infrastruktury

910-610/-/2 Pražský okruh, stavba č. 518 (Ruzyně - Suchdol)
910-611/966/1012 Přestavba mimoúrovňové křižovatky Aviatická - D7 (Lipská)

Veřejně prospěšné stavby technické infrastruktury

910-751/-/8 Vysokotlaký plynovod Ruzyně - Přední Kopanina (Pražský okruh), přeložka

-> Veřejně prospěšné stavby, veřejně prospěšná opatření, stavby a opatření k zajišťování obrany a bezpečnost státu a plochy asanací, čl. 150 - 151

Navrhované veřejně prospěšné stavby, veřejně prospěšná opatření, stavby a opatření k zajišťování obrany a bezpečnost státu jsou vymezeny v grafické

části ve výkrese Z 04.

967 / Prokopské a Dalejské údolí

SPRÁVNÍ OBVOD

Praha 13, Praha 5

MĚSTSKÁ ČÁST

Praha 13, Praha 5, Praha-Řeporyje, Praha-Slivenec

KATASTRÁLNÍ ÚZEMÍ

Hlubočepy, Holyně, Jinonice, Radlice, Řeporyje, Stodůlky

ROZLOHA

637 ha

N ZASTAVITELNOST: nezastavitelná	**(19)** TYP STRUKTURY: krajina výrazných údolí
/ K ZPŮSOB VYUŽITÍ: nezastavitelná přírodní	**[S]** MÍRA STABILITY: stabilizovaná

CÍLOVÝ CHARAKTER LOKALITY

Chránit a posilovat cílový charakter nezastavitelné, stabilizované, přírodní lokality Prokopské a Dalejské údolí se strukturou krajiny výrazných údolí. Lokalita je součástí krajiny vymezené v ZÚR s názvem Krajina Českého krasu.

Nezastavitelná stabilizovaná přírodní lokalita Prokopské a Dalejské údolí je vymezena v západní části Prahy. Cílem vymezení je zachovat strukturu krajiny výrazných údolí představující krajinu s vysokou dynamikou reliéfu a zachovat a posílit její vysoké přírodní a krajinné hodnoty, které ve svých vnějších projevech spoluutvářejí obraz města Prahy a které poskytují vysoce atraktivní prostředí pro rekreaci a sport pod širým nebem, při vzájemném respektování požadavků na ochranu přírody, rozvoj rekreace i lesní hospodaření. K tomu je žádoucí zachovat převážně lesnatý charakter území, zároveň však cílenými zásahy chránit biodiverzitu v nelesních částech, posílit rekreační infrastrukturu a zajistit odpovídající prostupnost zejména lesní krajinou. V místech negativně ovlivněných těžbou je nutno dotčené plochy rekultivovat s využitím kombinace umělých zásahů a samovolně probíhajících přírodních procesů.

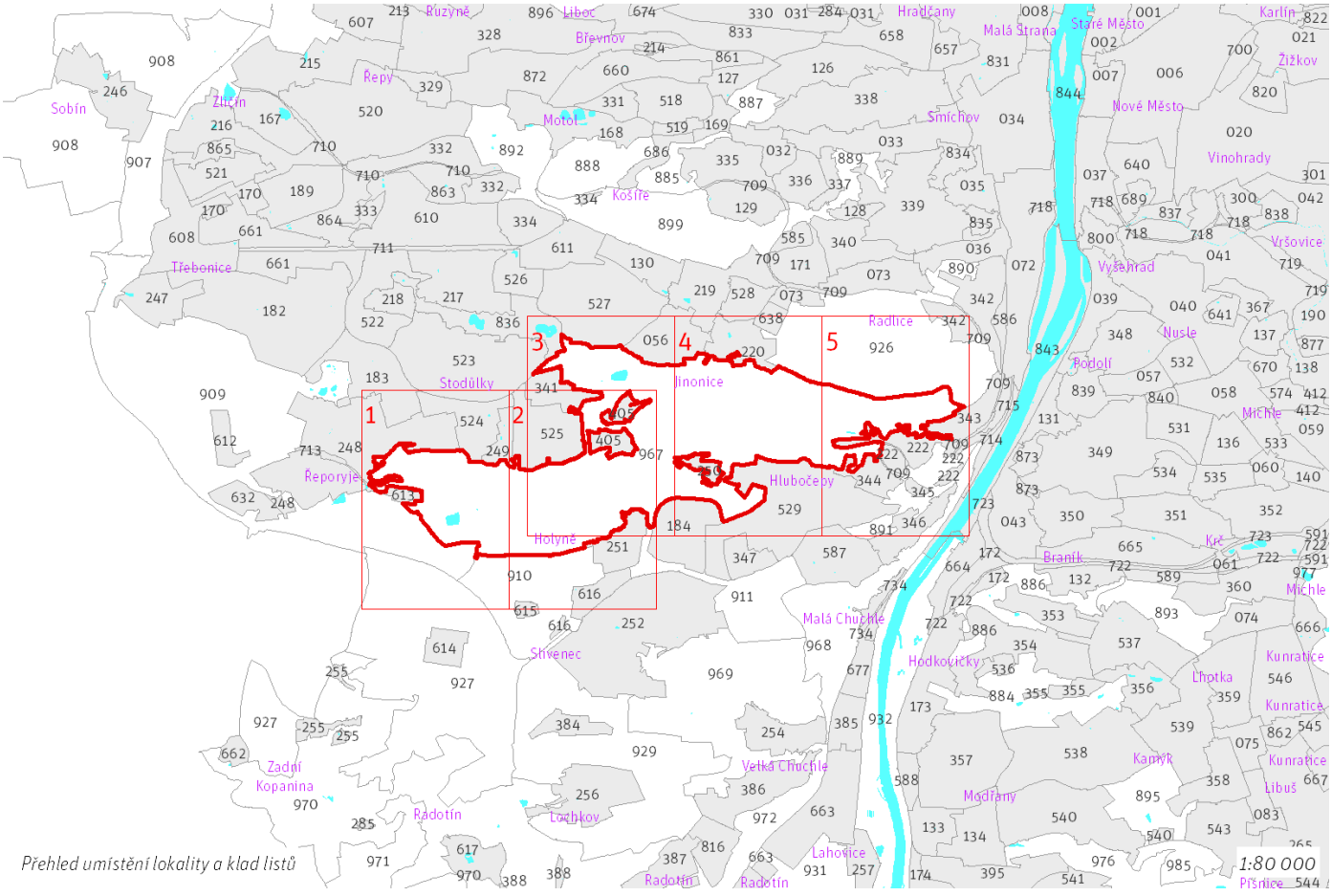

Přehled umístění lokality a klad listů

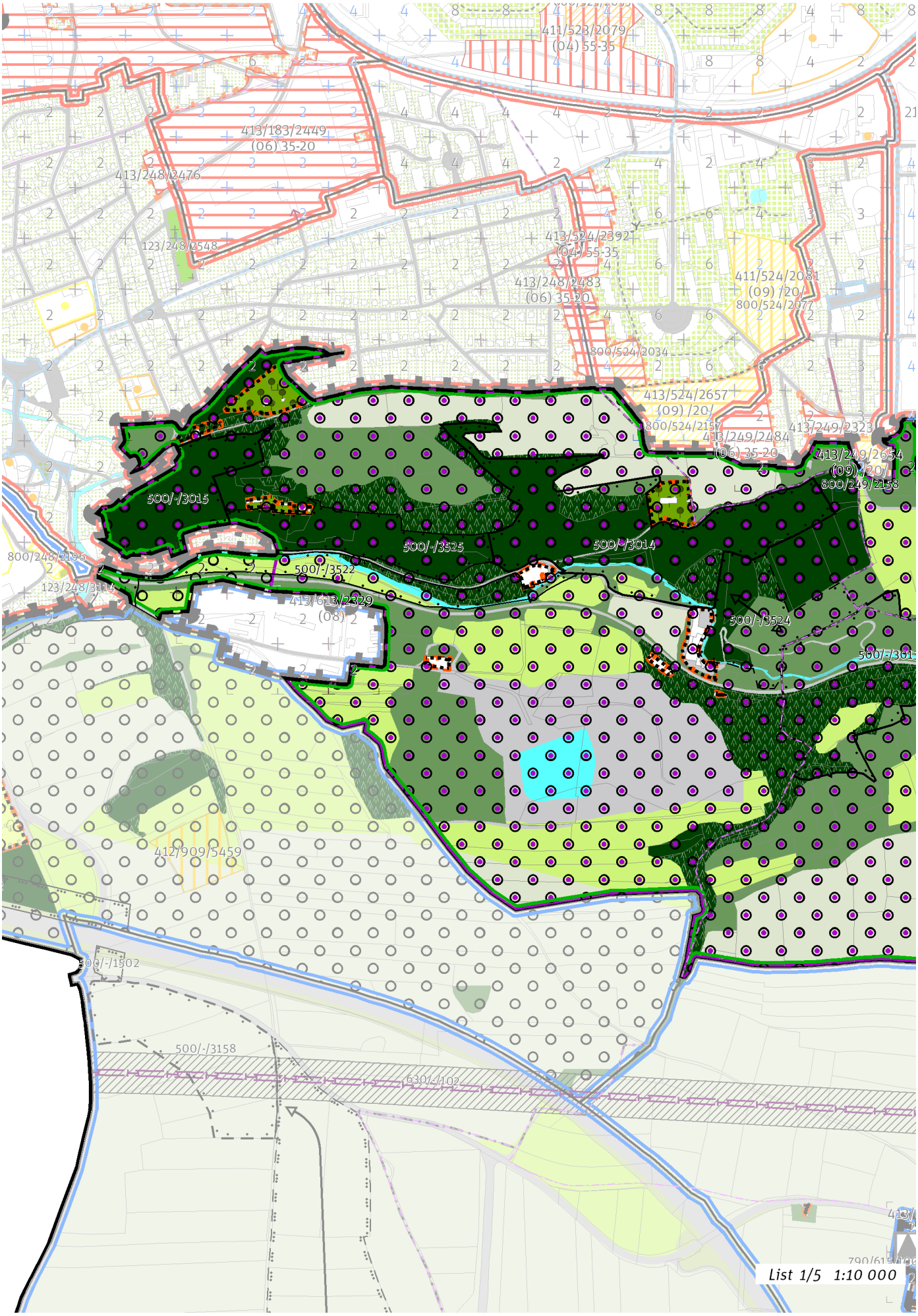
411/523/2079
(04) 55-35
413/183/2449
(06) 35-20
413/248/2476
123/248/2548
413/524/2392
(04) 55-35
413/248/2483
(06) 35-20
411/524/2081
(09) /20/
800/524/2077
800/524/2034
413/524/2657
(09) /20/
800/524/2157
413/249/2484
(06) 35-20
413/249/2323
413/249/2654
(09) /20/
800/249/2158
500/-/3015
500/-/3525
500/-/3014
800/248/2196
500/-/3522
123/248/3114
413/613/2329
(08) 2
500/-/3524
500/-/361
412/909/5459
500/-/1502
500/-/3158
630/-/102
List 1/5 1:10 000


500/-/3519
[415/405/4076]
(06) 35-20
413/405/2748
[415/405/4040]
(06) 35-20
413/249/2654
(09) 20
800/249/2158
500/-/2006
500/-/3526
500/-/3613
500/-/3523
500/-/3523
123/967/2895
412/967/5464
123/967/3048
413/251/2160
413/251/2159
413/251/2161
730/251/1064
413/251/2163
413/251/2577
(05) 30-20
711/911/1036
413/251/2164
(05) 30-20
412/911/5465
123/911/3100
413/252/2122
(09)
630/-/102
413/616/2165
(08)
624/616/1108
413/252/2167
413/615/2124
(08)
790/615/1004
413/252/2173
(05) 30-20
413/252/2661
(09) /20/
413/252/2158
(09)
413/252/2608
123/252/2516
List 2/5 1:10 000

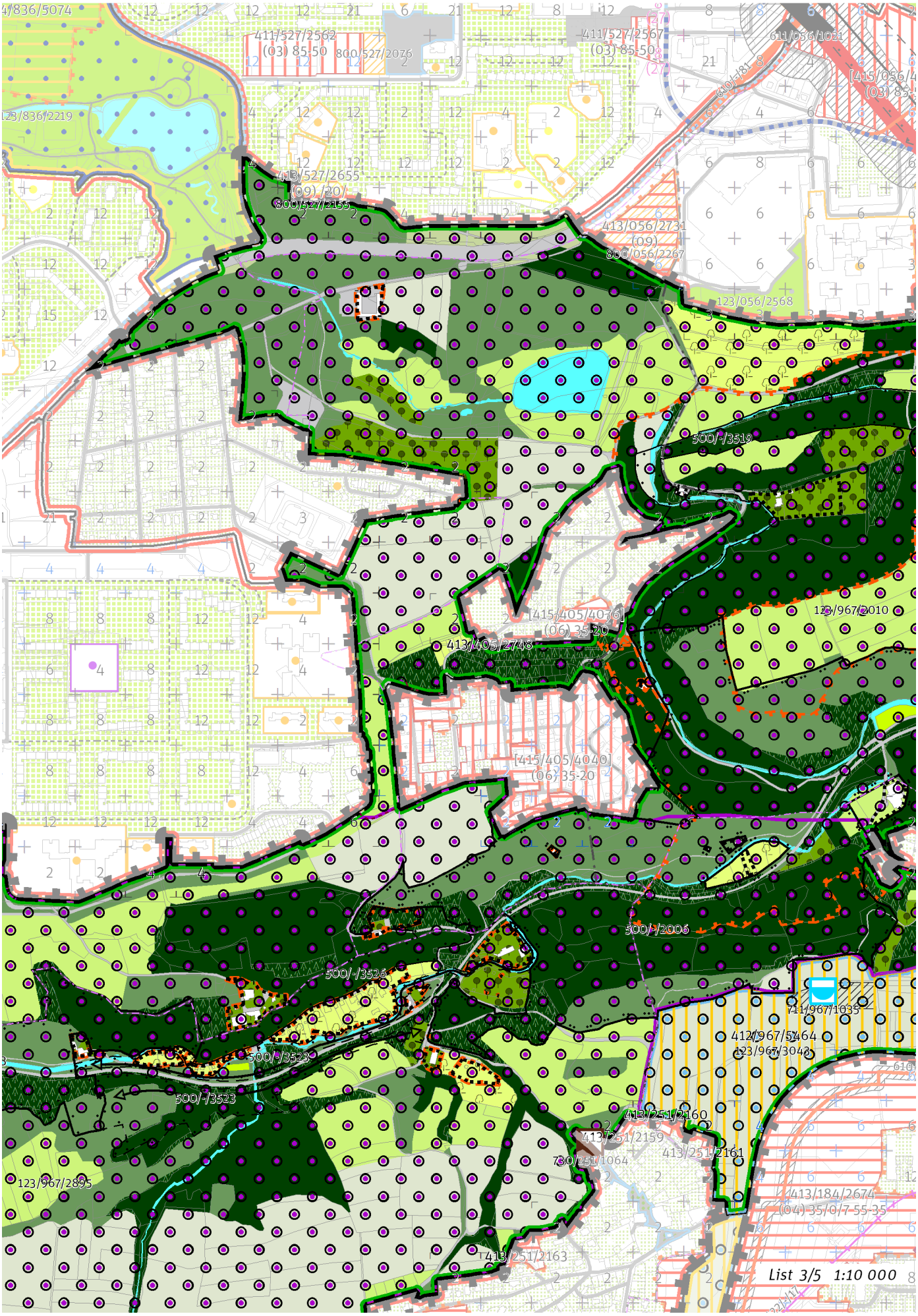
411/527/2562
(03) 85-50
800/527/2076
411/527/2567
(03) 85-50
611/056/1021
123/836/2219
413/527/2655
(09) /20/
800/527/2155
413/056/2731
(09)
800/056/2267
123/056/2568
500/-/3519
[415/405/4076]
(06) 35-20
413/405/2748
123/967/2010
[415/405/4040]
(06) 35-20
500/-/2006
500/-/3526
500/-/3523
500/-/3523
411/967/1035
412/967/5464
123/967/3043
413/251/2160
413/251/2159
413/251/2161
730/251/1064
123/967/2895
413/184/2674
(04) 35/0/7 55-35
413/251/2163
List 3/5 1:10 000

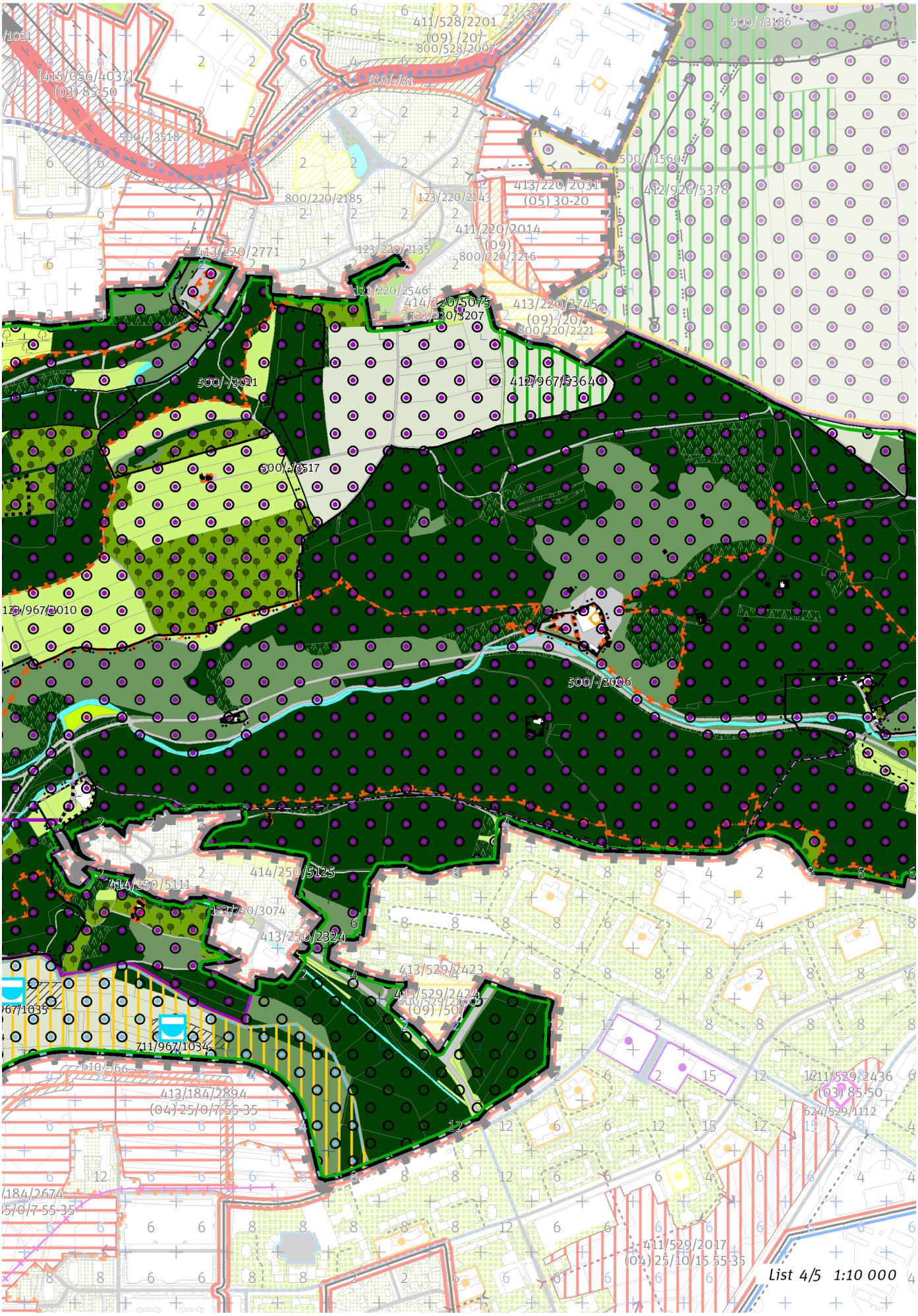
List 4/5 1:10 000

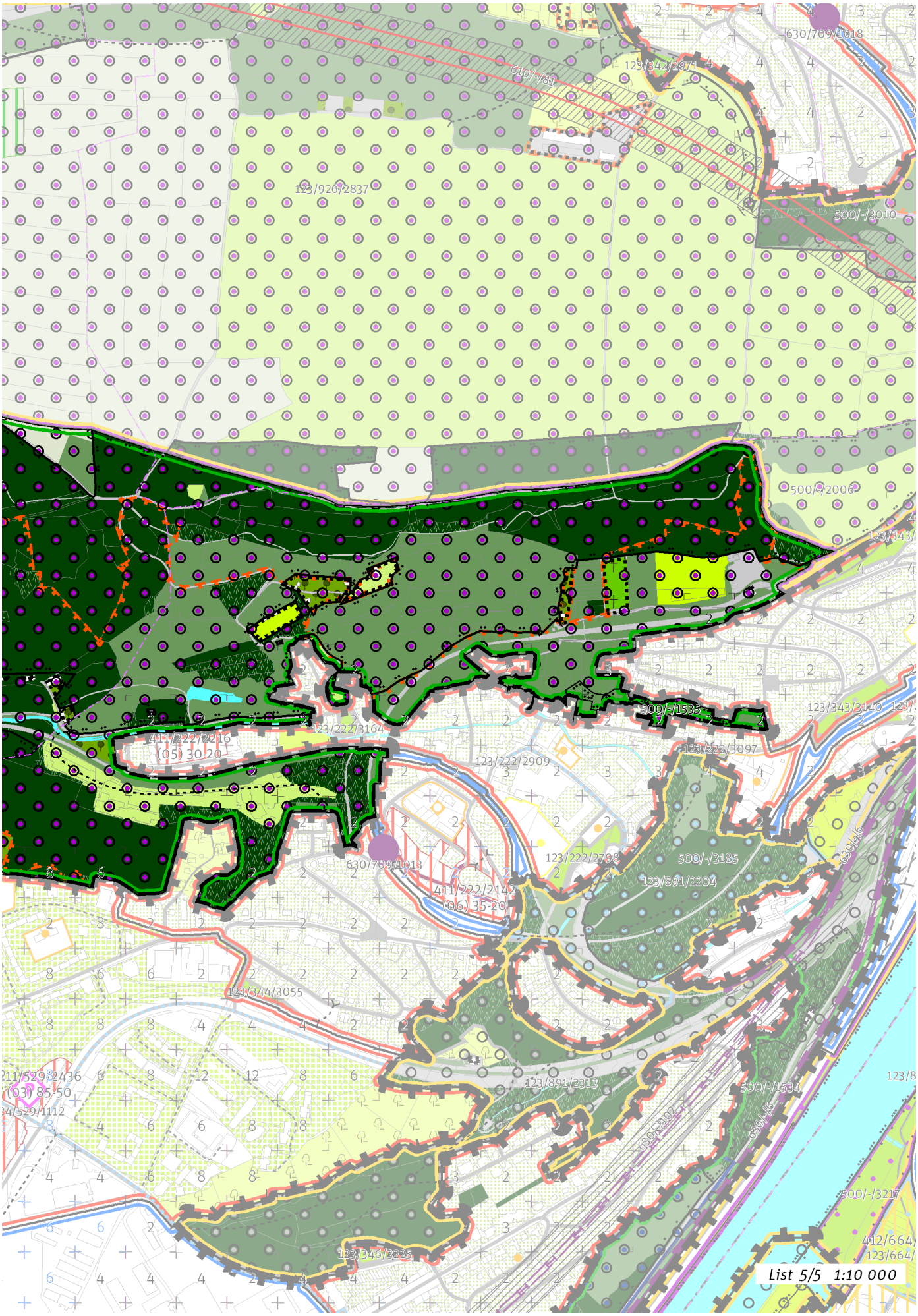
List 5/5 1:10 000

100 / OTEVŘENÁ KRAJINA

Lokalita je součástí krajinného rozhraní.
-> Krajinné rozhraní a krajinný park, čl. 109
-> (19) Krajina výrazných údolí, čl. 59

Krajinné parky

123/967/2010 Prokopské údolí - metropolitní park
123/967/2895 Dalejské údolí - metropolitní park
123/967/3043 Barrandovské návrší - lokalitní park

-> Krajinné rozhraní a krajinný park, čl. 109

200 / VYSTAVĚNÉ PROSTŘEDÍ

Individuální regulativy nejsou stanoveny.

300 / VYUŽITÍ ÚZEMÍ

-> Nezastavitelná přírodní lokalita, čl. 66
Na území národních přírodních památek U Nového mlýna, Dalejský profil, Požáry a přírodní rezervace Prokopské údolí mimo zastavěné území je nepřípustné umisťovat budovy a jiné stavby, které zlepší podmínky využití území pro účely rekreace a cestovního ruchu.

400 / STABILITA A MÍRA VYUŽITÍ ÚZEMÍ

-> Typy stability lokalit, čl. 69

Nezastavitelné transformační a rozvojové plochy

Transformační plocha **412/967/5464** o rozloze 205127 m^2
Způsob využití: rekreační
Vyznačením transformační plochy je vyjádřen požadavek na vznik nového lokalitního krajinného parku Barrandovské návrší za účelem zlepšení podmínek pro rekreační využití bez určení konkrétní cílové plochy strukturálního členění.

Transformační plocha **412/967/5364** o rozloze 27476 m^2
Způsob využití: přírodní
Vyznačením transformační plochy je vyjádřen požadavek změny na plochu podrobnějšího strukturálního členění les na lesních pozemcích v kombinaci s jinou plochou přírodě blízkou, případně též s loukou a pastvinou.

500 / KRAJINNÁ INFRASTRUKTURA

Skladebné části ÚSES

500/-/1535 NRBK Karlštejn, Koda-Údolí Vltavy — v přesných hranicích
500/-/2006 RBC Děvín, Prokopské údolí — v přesných hranicích
500/-/3011 LBC Hemrovy skály — v přesných hranicích
500/-/3013 LBC Na Dalejském potoce — v přesných hranicích
500/-/3014 LBC Boroviny — v přesných hranicích
500/-/3015 LBC Na placaté skále — v přesných hranicích
500/-/3517 LBK Vidoule II. - Děvín, Prokopské údolí — v přesných hranicích
500/-/3518 LBK Vidoule II. - Děvín, Prokopské údolí — v prostoru k upřesnění, minimální šířka 15 m
500/-/3519 LBK Prokopský, Jinonický potok — v přesných hranicích
500/-/3522 LBK Prokopské, Dalejské údolí — v přesných hranicích
500/-/3523 LBK Prokopské, Dalejské údolí — v prostoru k upřesnění, minimální šířka 20 m
500/-/3524 LBK Prokopské, Dalejské údolí — v prostoru k upřesnění, minimální šířka 15 m
500/-/3525 LBK Prokopské, Dalejské údolí — v přesných hranicích
500/-/3526 LBK Prokopské, Dalejské údolí — v přesných hranicích
-> Územní systém ekologické stability, čl. 113 - 116

600 / DOPRAVNÍ INFRASTRUKTURA

Železniční doprava

630/709/1013 Železniční stanice/zastávka Praha-Hlubočepy zastávka — návrh
-> Železniční doprava, čl. 126

700 / TECHNICKÁ INFRASTRUKTURA

Vodní toky a vodní plochy
711/967/1034 Vodní plocha Pražská čtvrť Barrandov 1 — návrh
711/967/1035 Vodní plocha Pražská čtvrť Barrandov 2 — návrh
-> Povrchové vody, čl. 132

800 / VEŘEJNÁ VYBAVENOST

Individuální regulativy nejsou stanoveny.

900 / VEŘEJNÝ ZÁJEM

Veřejně prospěšné stavby dopravní infrastruktury
910-630/709/1013 Železniční stanice/zastávka Praha-Hlubočepy zastávka

Veřejně prospěšné stavby technické infrastruktury
910-711/967/1034 Vodní plocha Pražská čtvrť Barrandov 1
910-711/967/1035 Vodní plocha Pražská čtvrť Barrandov 2

-> Veřejně prospěšné stavby, veřejně prospěšná opatření, stavby a opatření k zajišťování obrany a bezpečnost státu a plochy asanací, čl. 150 - 151

Navrhované veřejně prospěšné stavby, veřejně prospěšná opatření, stavby a opatření k zajišťování obrany a bezpečnost státu jsou vymezeny v grafické části ve výkrese Z 04.

968 / Vltava jih

SPRÁVNÍ OBVOD

Praha 16, Praha 5

MĚSTSKÁ ČÁST

Praha 5, Praha-Velká Chuchle

KATASTRÁLNÍ ÚZEMÍ

Hlubočepy, Malá Chuchle, Velká Chuchle

ROZLOHA

101 ha

N ZASTAVITELNOST: nezastavitelná	**(19)** TYP STRUKTURY: krajina výrazných údolí
/ K ZPŮSOB VYUŽITÍ: nezastavitelná přírodní	**[S]** MÍRA STABILITY: stabilizovaná

CÍLOVÝ CHARAKTER LOKALITY

Chránit a posilovat cílový charakter nezastavitelné, stabilizované, přírodní lokality Vltava jih se strukturou krajiny výrazných údolí. Lokalita je součástí krajiny vymezené v ZÚR s názvem Krajina Českého krasu.

Nezastavitelná stabilizovaná přírodní lokalita Vltava jih je vymezena v jižní části Prahy. Cílem vymezení je zachovat strukturu krajiny výrazných údolí představující krajinu s vysokou dynamikou reliéfu a zachovat a posílit její vysoké přírodní a krajinné hodnoty, které ve svých vnějších projevech spoluutvářejí obraz města Prahy a které poskytují vysoce atraktivní prostředí pro rekreaci a sport pod širým nebem, při vzájemném respektování požadavků na ochranu přírody, rozvoj rekreace i lesní hospodaření. K tomu je žádoucí zachovat převážně lesnatý charakter území, zároveň však cílenými zásahy chránit biodiverzitu v nelesních částech, posílit rekreační infrastrukturu a zajistit odpovídající prostupnost zejména lesní krajinou.

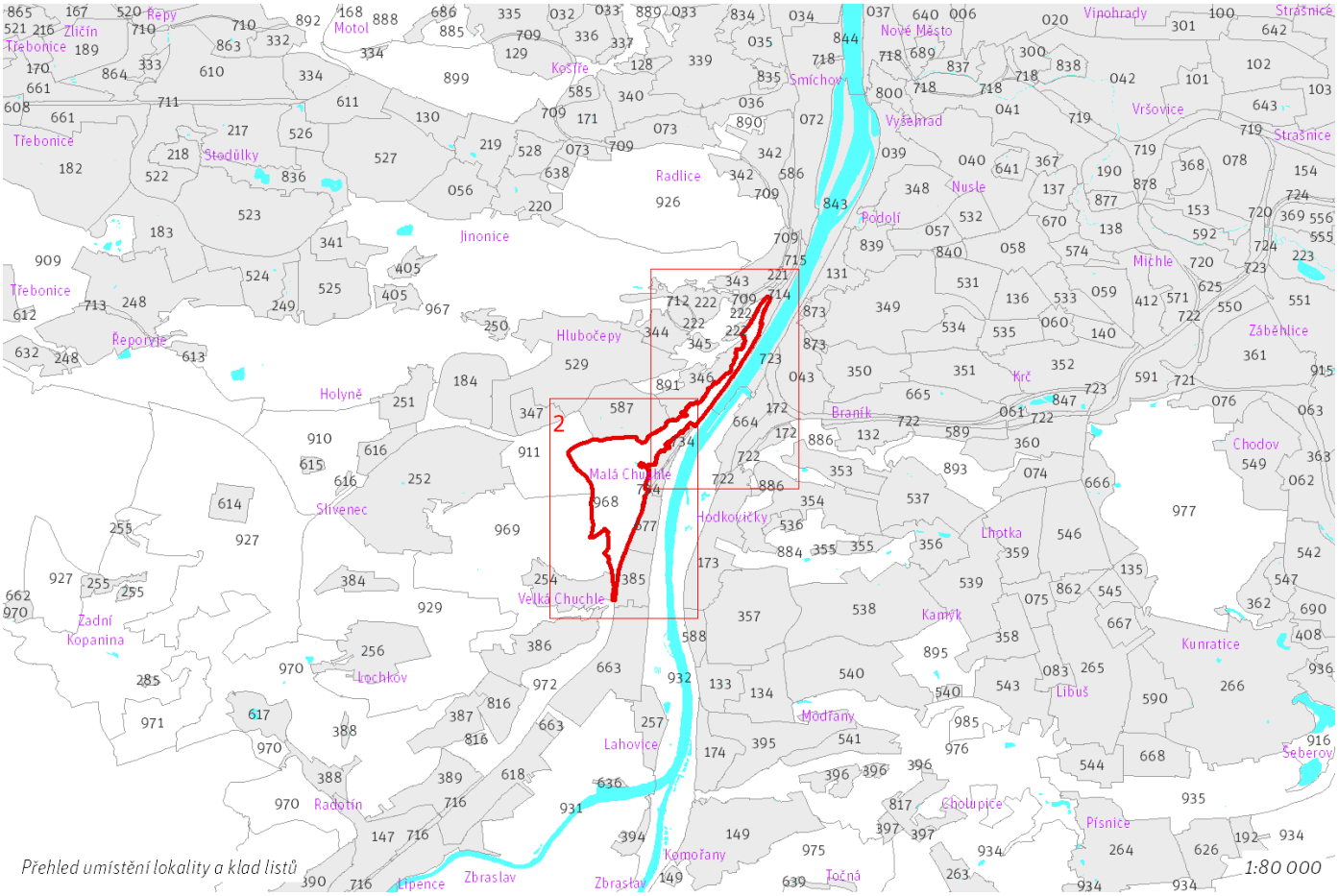

Přehled umístění lokality a klad listů

1:80 000

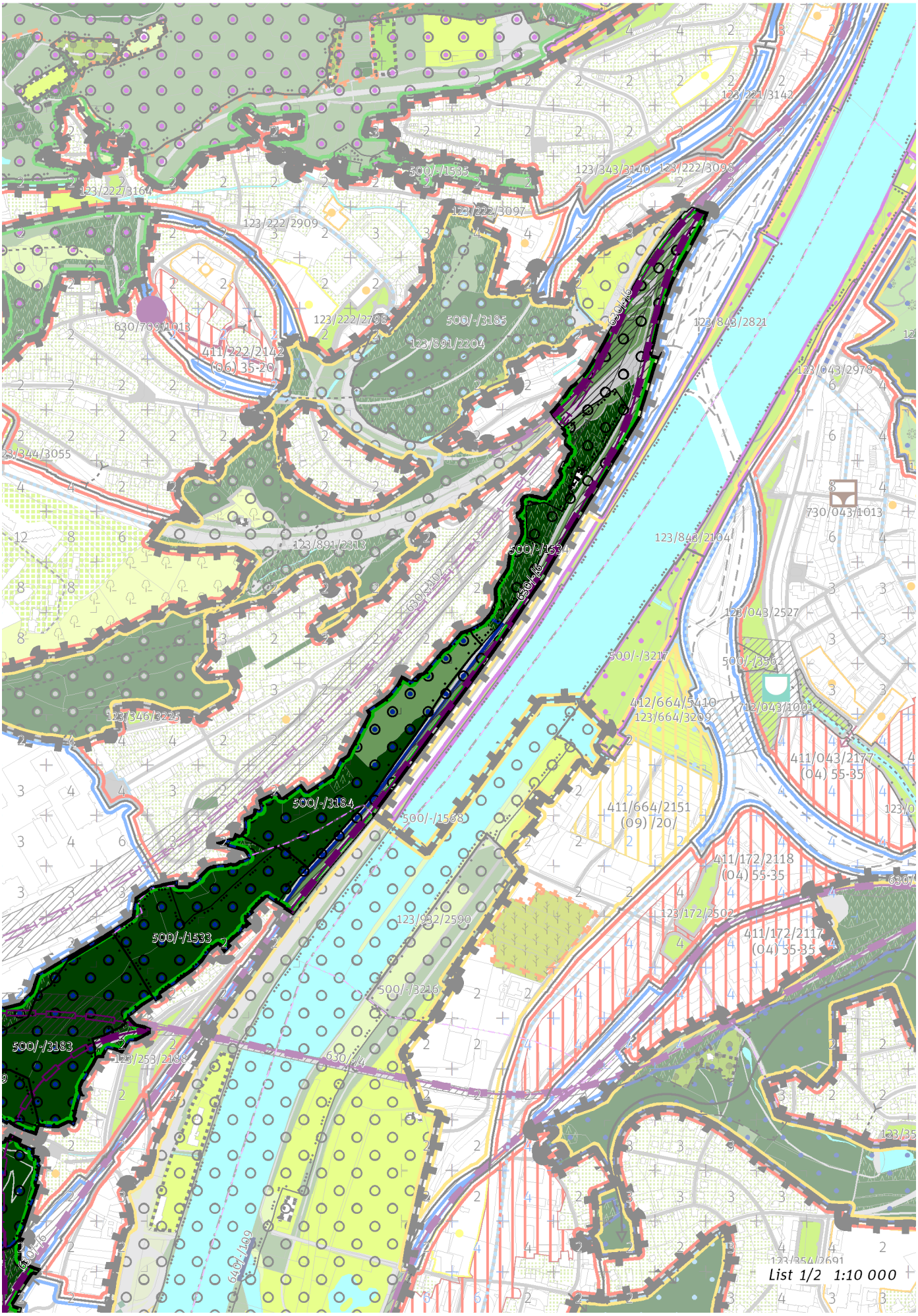
List 1/2 1:10 000

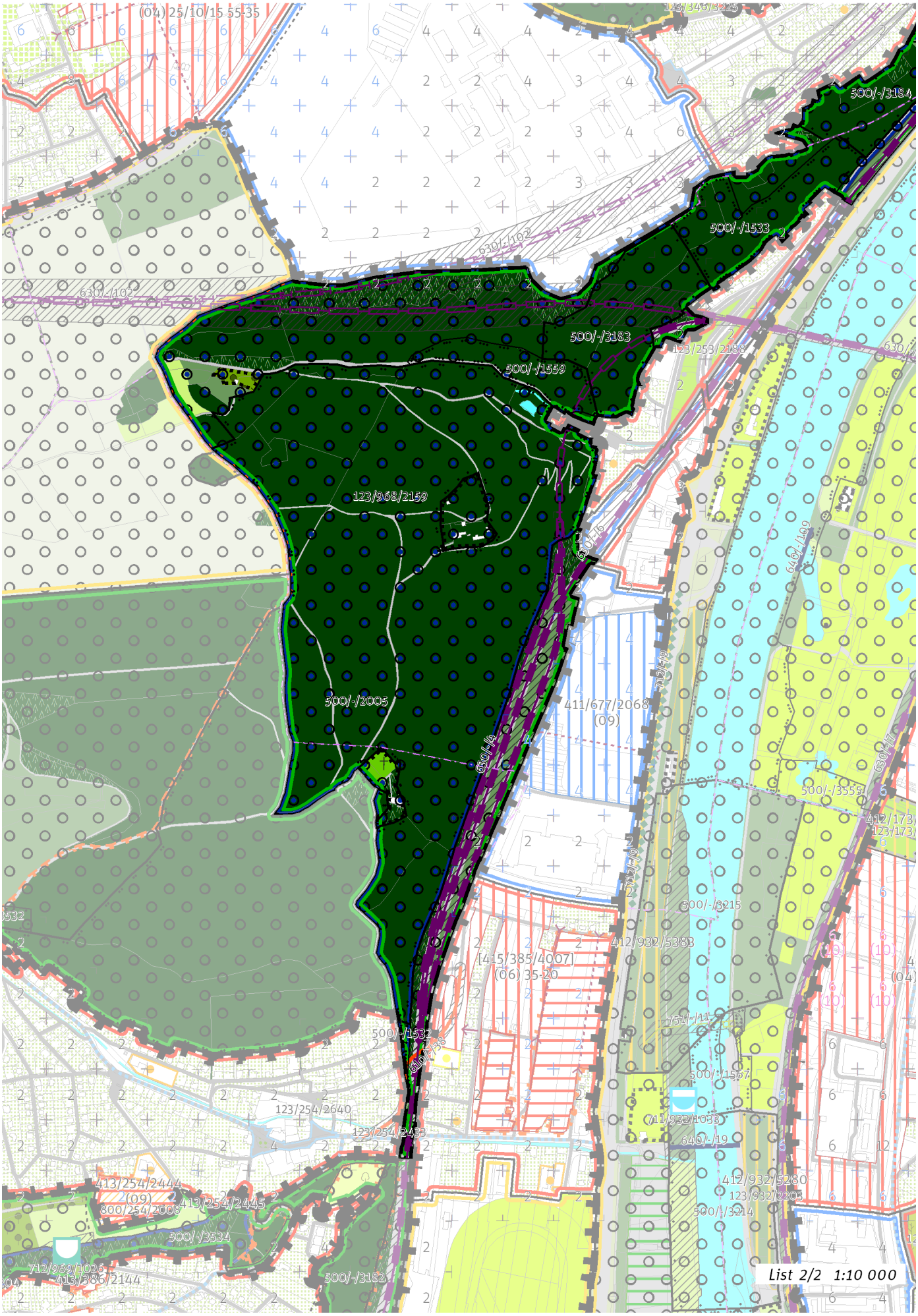
(04) 25/10/15 55-35
500/-/3184
500/-/1533
630/-/102
500/-/3183
500/-/1559
123/968/2159
500/-/2005
630/-/4
411/677/2068
(09)
640/-/109
500/-/3555
500/-/3215
412/932/5383
(415/385/4007)
(06) 35-20
500/-/1532
123/254/2640
123/254/2433
413/254/2444
(09)
413/254/2445
800/254/2008
500/-/3534
712/969/1026
413/386/2144
500/-/3182
411/932/1033
640/-/19
412/932/5280
123/932/2203
500/-/3214
List 2/2 1:10 000

100 / OTEVŘENÁ KRAJINA

Lokalita je součástí krajinného rozhraní.
-> Krajinné rozhraní a krajinný park, čl. 109
-> (19) Krajina výrazných údolí, čl. 59

Krajinné parky
123/968/2159 Chuchelský háj - čtvrťový park
-> Krajinné rozhraní a krajinný park, čl. 109

200 / VYSTAVĚNÉ PROSTŘEDÍ

Individuální regulativy nejsou stanoveny.

300 / VYUŽITÍ ÚZEMÍ

-> Nezastavitelná přírodní lokalita, čl. 66
Na území národní přírodní památky Barrandovské skály a přírodní rezervace Chuchelské háje mimo zastavěné území je nepřípustné umisťovat budovy a jiné stavby, které zlepší podmínky využití území pro účely rekreace a cestovního ruchu.

400 / STABILITA A MÍRA VYUŽITÍ ÚZEMÍ

-> Typy stability lokalit, čl. 69

Individuální regulativy nejsou stanoveny.

500 / KRAJINNÁ INFRASTRUKTURA

Skladebné části ÚSES
500/-/1532 NRBK Karlštejn, Koda-Údolí Vltavy — v přesných hranicích
500/-/1533 NRBK Karlštejn, Koda-Údolí Vltavy — v přesných hranicích
500/-/1534 NRBK Karlštejn, Koda-Údolí Vltavy — v přesných hranicích
500/-/1559 NRBK Karlštejn, Koda-Údolí Vltavy — v přesných hranicích
500/-/2005 RBC Chuchelský háj — v přesných hranicích
500/-/3183 LBC Malá Chuchle — v přesných hranicích
500/-/3184 LBC Barrandov — v přesných hranicích
-> Územní systém ekologické stability, čl. 113 - 116

600 / DOPRAVNÍ INFRASTRUKTURA

Při umisťování stavby 630/-/102 vyloučit vliv na předměty ochrany Národní přírodní památky Barrandovské skály.

Systém pozemních komunikací
610/-/38 Komunikační propojení přes trať č. 171 ve Velké Chuchli — návrh
-> Systém pozemních komunikací, čl. 118 - 120

Železniční doprava
630/-/102 Západní vstup Rychlého spojení — návrh
630/-/4 Železniční trať Praha-Velká Chuchle – Praha-Běchovice (jižní nákladní spojka) — návrh
630/-/6 Železniční trať Praha – Beroun — návrh
-> Železniční doprava, čl. 126

700 / TECHNICKÁ INFRASTRUKTURA

Záplavová území
Využití území je omezeno záplavovým územím Vltavy a Berounky kategorie: záplavové území neprůtočné.
V lokalitě se nachází záplavové území určené k ochraně pro Q2002.
-> Záplavová území, čl. 134
Záplavová území jsou vymezena v grafické části ve výkrese Z 03.

800 / VEŘEJNÁ VYBAVENOST

Individuální regulativy nejsou stanoveny.

900 / VEŘEJNÝ ZÁJEM

Veřejně prospěšné stavby dopravní infrastruktury

910-610/-/38 Komunikační propojení přes trať č. 171 ve Velké Chuchli
910-630/-/102 Západní vstup Rychlého spojení
910-630/-/4 Železniční trať Praha-Velká Chuchle – Praha-Běchovice (jižní nákladní spojka)
910-630/-/6 Železniční trať Praha – Beroun

-> Veřejně prospěšné stavby, veřejně prospěšná opatření, stavby a opatření k zajišťování obrany a bezpečnost státu a plochy asanací, čl. 150 - 151

Navrhované veřejně prospěšné stavby, veřejně prospěšná opatření, stavby a opatření k zajišťování obrany a bezpečnost státu jsou vymezeny v grafické části ve výkrese Z 04.

969 / Údolí potoka Vrutice

SPRÁVNÍ OBVOD
Praha 16, Praha 5

MĚSTSKÁ ČÁST
Praha-Slivenec, Praha-Velká Chuchle

KATASTRÁLNÍ ÚZEMÍ
Malá Chuchle, Slivenec, Velká Chuchle

ROZLOHA
209 ha

N ZASTAVITELNOST: nezastavitelná	**(19)** TYP STRUKTURY: krajina výrazných údolí
/ K ZPŮSOB VYUŽITÍ: nezastavitelná přírodní	**[S]** MÍRA STABILITY: stabilizovaná

CÍLOVÝ CHARAKTER LOKALITY

Chránit a posilovat cílový charakter nezastavitelné, stabilizované, přírodní lokality Údolí potoka Vrutice se strukturou krajiny výrazných údolí. Lokalita je součástí krajiny vymezené v ZÚR s názvem Krajina Českého krasu.

Nezastavitelná stabilizovaná přírodní lokalita Údolí potoka Vrutice je vymezena v jižní části Prahy. Cílem vymezení je zachovat strukturu krajiny výrazných údolí představující krajinu s vysokou dynamikou reliéfu a zachovat a posílit její vysoké přírodní a krajinné hodnoty, které ve svých vnějších projevech spoluutvářejí obraz města Prahy a které poskytují vysoce atraktivní prostředí pro rekreaci a sport pod širým nebem, při vzájemném respektování požadavků na ochranu přírody, rozvoj rekreace i lesní hospodaření. K tomu je žádoucí zachovat převážně lesnatý charakter území, zároveň však cílenými zásahy chránit biodiverzitu v nelesních částech, posílit rekreační infrastrukturu a zajistit odpovídající prostupnost zejména lesní krajinou.

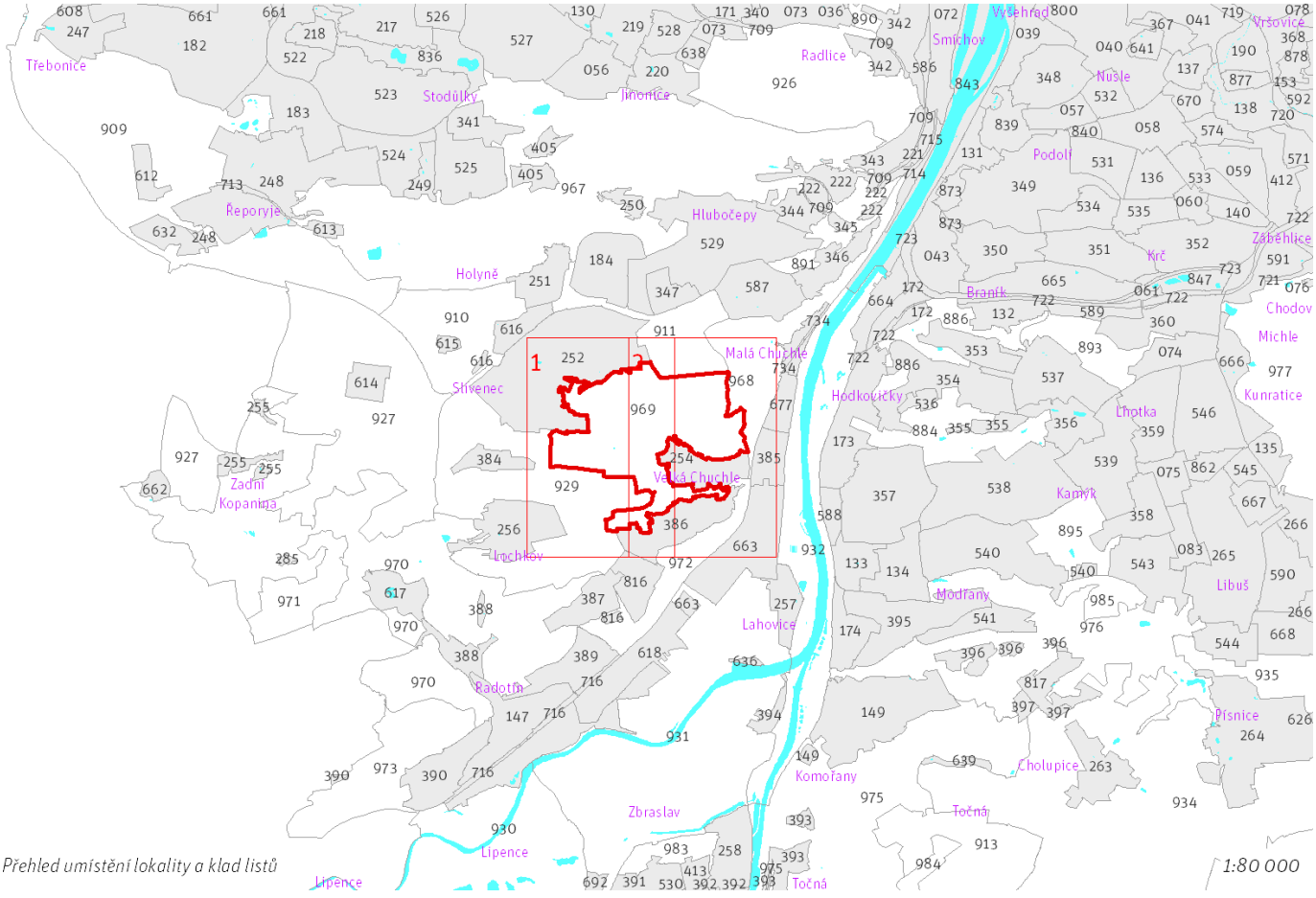

Přehled umístění lokality a klad listů

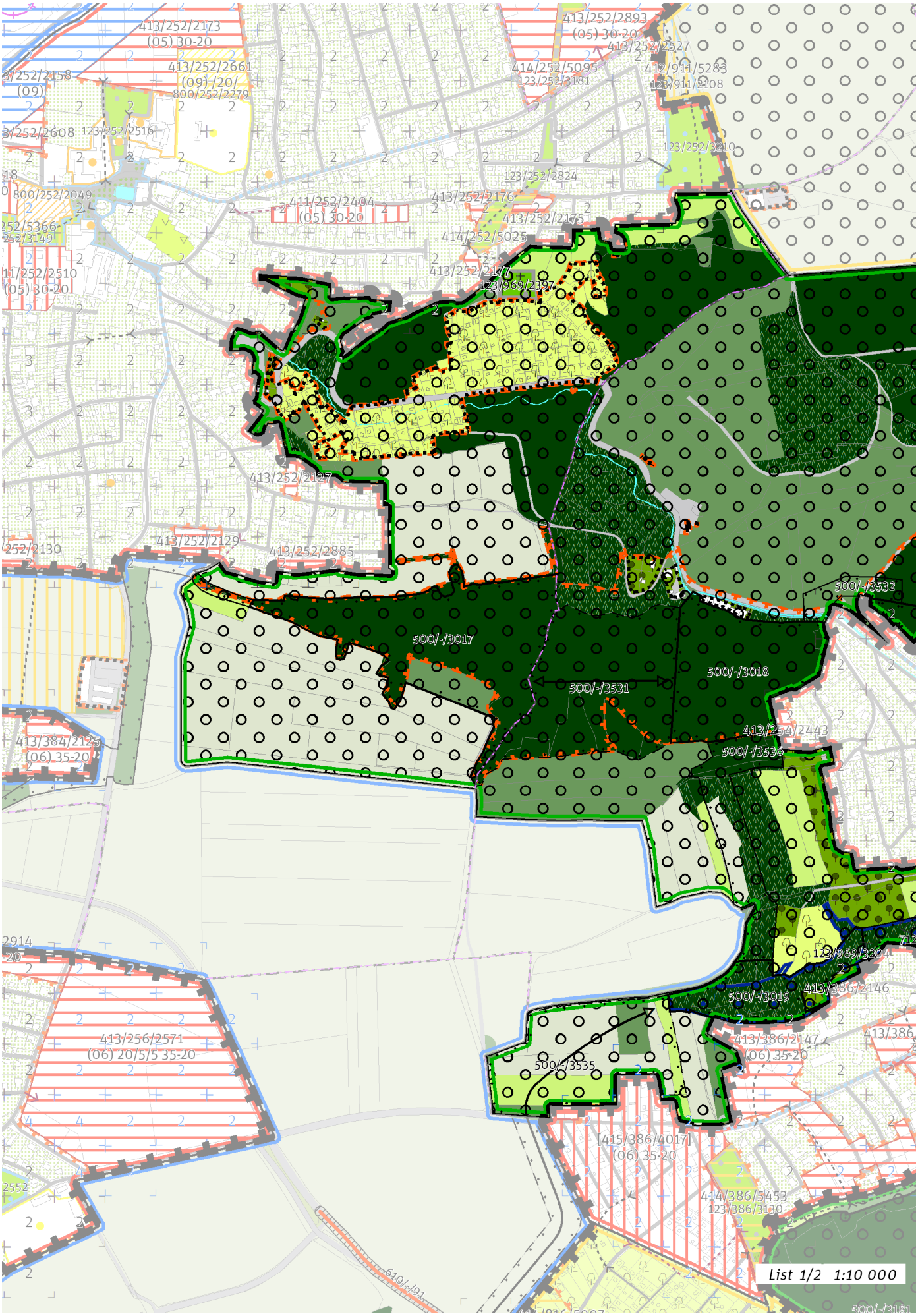
413/252/2173
(05) 30-20
413/252/2661
(09)-/20/-
800/252/2279
123/252/2516
800/252/2049
411/252/2404
(05) 30-20
413/252/2893
(05) 30-20
413/252/2527
414/252/5095
123/252/3181
412/911/5283
123/911/5208
123/252/3210
123/252/2824
413/252/2176
413/252/2175
414/252/5025
413/252/2177
123/969/2397
413/252/2127
413/252/2129
413/252/2885
500/-/3532
500/-/3017
500/-/3018
500/-/3531
413/254/2443
500/-/3536
413/384/2125
(06) 35-20
123/969/3204
500/-/3019
413/386/2146
413/386/2147
(06) 35-20
413/386
500/-/3535
413/256/2571
(06) 20/5/5 35-20
415/386/4017
(06) 35-20
414/386/5453
123/386/3130
610/-/91
List 1/2 1:10 000

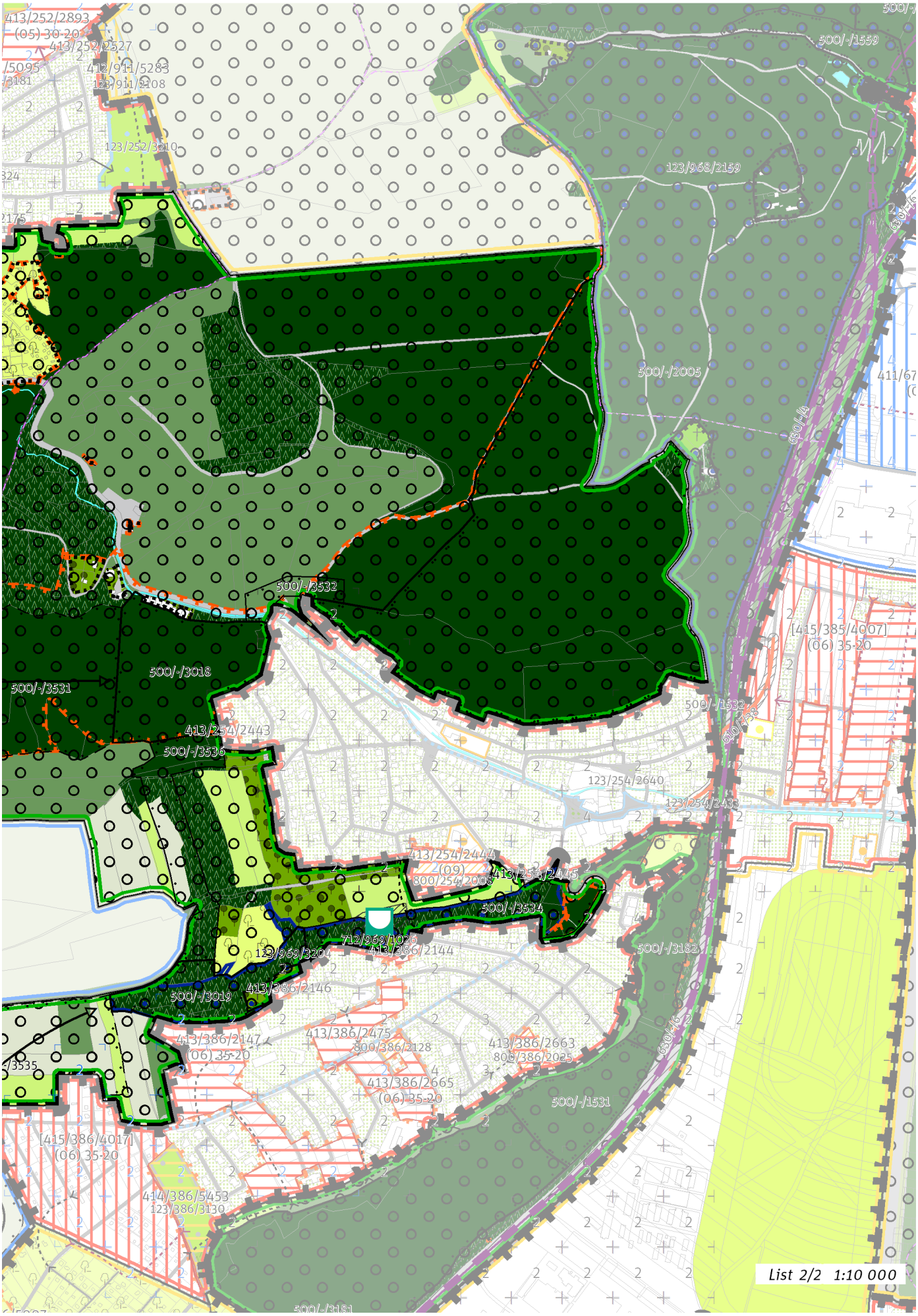
413/252/2893
(05) 30-20
413/252/2527
412/911/5283
123/911/2108
123/252/3210
123/968/2159
500/-/1559
500/-/2005
500/-/3532
500/-/3018
500/-/3531
413/254/2443
500/-/3536
[415/385/4007]
(06) 35-20
500/-/1532
123/254/2640
123/254/2439
413/254/2444
(09)
800/254/2008
413/254/2445
500/-/3534
712/969/1036
123/969/3204
413/386/2144
500/-/3182
413/386/2146
500/-/3019
413/386/2475
800/386/2128
413/386/2147
(06) 35-20
413/386/2663
800/386/2025
413/386/2665
(06) 35-20
500/-/1531
[415/386/4017]
(06) 35-20
414/386/5453
123/386/3139
List 2/2 1:10 000

100 / OTEVŘENÁ KRAJINA

Lokalita je součástí krajinného rozhraní.
-> Krajinné rozhraní a krajinný park, čl. 109
-> (19) Krajina výrazných údolí, čl. 59

Krajinné parky
123/969/2397 Hřbitov ve Slivenci - místní park
123/969/3204 Údolí Libeřského potoka - čtvrťový park

-> Krajinné rozhraní a krajinný park, čl. 109

200 / VYSTAVĚNÉ PROSTŘEDÍ

Individuální regulativy nejsou stanoveny.

300 / VYUŽITÍ ÚZEMÍ

-> Nezastavitelná přírodní lokalita, čl. 66
Na území přírodních rezervací Homolka a Chuchelské háje mimo zastavěné území je nepřípustné umisťovat budovy a jiné stavby, které zlepší podmínky využití území pro účely rekreace a cestovního ruchu.

400 / STABILITA A MÍRA VYUŽITÍ ÚZEMÍ

-> Typy stability lokalit, čl. 69

Individuální regulativy nejsou stanoveny.

500 / KRAJINNÁ INFRASTRUKTURA

Skladebné části ÚSES
500/-/2005 RBC Chuchelský háj — v přesných hranicích
500/-/3017 LBC V dolích I. — v přesných hranicích
500/-/3018 LBC V dolích II. — v přesných hranicích
500/-/3019 LBC U bažantnice — v přesných hranicích
500/-/3530 LBK Lochkovský profil - Chuchelský háj — v přesných hranicích
500/-/3531 LBK Lochkovský profil - Chuchelský háj — v prostoru k upřesnění, minimální šířka 15 m
500/-/3532 LBK Lochkovský profil - Chuchelský háj — v přesných hranicích
500/-/3534 LBK Slavičí údolí - K56 — v přesných hranicích
500/-/3535 LBK Slavičí údolí - K56 — v prostoru k upřesnění, minimální šířka 15 m
500/-/3536 LBK V dolích II. - U bažantnice — v přesných hranicích
-> Územní systém ekologické stability, čl. 113 - 116

600 / DOPRAVNÍ INFRASTRUKTURA

Individuální regulativy nejsou stanoveny.

700 / TECHNICKÁ INFRASTRUKTURA

Protipovodňová ochrana
712/969/1026 Poldr (suchá nádrž) Na Hvězdárně — návrh
-> Protipovodňová ochrana a opatření, čl. 133

800 / VEŘEJNÁ VYBAVENOST

Individuální regulativy nejsou stanoveny.

900 / VEŘEJNÝ ZÁJEM

Veřejně prospěšné stavby technické infrastruktury
910-712/969/1026 Poldr (suchá nádrž) Na Hvězdárně

-> Veřejně prospěšné stavby, veřejně prospěšná opatření, stavby a opatření k zajišťování obrany a bezpečnost státu a plochy asanací, čl. 150 - 151
Navrhované veřejně prospěšné stavby, veřejně prospěšná opatření, stavby a opatření k zajišťování obrany a bezpečnost státu jsou vymezeny v grafické

části ve výkrese Z 04.

970 / Údolí Radotínského potoka

SPRÁVNÍ OBVOD

Praha 13, Praha 16, Praha 5

MĚSTSKÁ ČÁST

Praha 16, Praha-Lochkov, Praha-Řeporyje, Praha-Slivenec

KATASTRÁLNÍ ÚZEMÍ

Lochkov, Radotín, Slivenec, Zadní Kopanina

ROZLOHA

535 ha

N ZASTAVITELNOST: nezastavitelná	**(19)** TYP STRUKTURY: krajina výrazných údolí
/ K ZPŮSOB VYUŽITÍ: nezastavitelná přírodní	**[S]** MÍRA STABILITY: stabilizovaná

CÍLOVÝ CHARAKTER LOKALITY

Chránit a posilovat cílový charakter nezastavitelné, stabilizované, přírodní lokality Údolí Radotínského potoka se strukturou krajiny výrazných údolí. Lokalita je součástí krajiny vymezené v ZÚR s názvem Krajina Českého krasu.

Nezastavitelná stabilizovaná přírodní lokalita Údolí Radotínského potoka je vymezena na jihozápadě území Prahy, v kontaktu s územím Středočeského kraje. Cílem vymezení je zachovat strukturu krajiny výrazných údolí představující krajinu s vysokou dynamikou reliéfu a zachovat a posílit její vysoké přírodní a krajinné hodnoty, které ve svých vnějších projevech spoluutvářejí obraz města Prahy a které poskytují vysoce atraktivní prostředí pro rekreaci a sport pod širým nebem, při vzájemném respektování požadavků na ochranu přírody, rozvoj rekreace i lesní hospodaření. K tomu je žádoucí zachovat převážně lesnatý charakter území, zároveň však cílenými zásahy chránit biodiverzitu v nelesních částech, posílit rekreační infrastrukturu a zajistit odpovídající prostupnost zejména lesní krajinou. V místech negativně ovlivněných těžbou je nutno dotčené plochy rekultivovat s využitím kombinace umělých zásahů a samovolně probíhajících přírodních procesů.

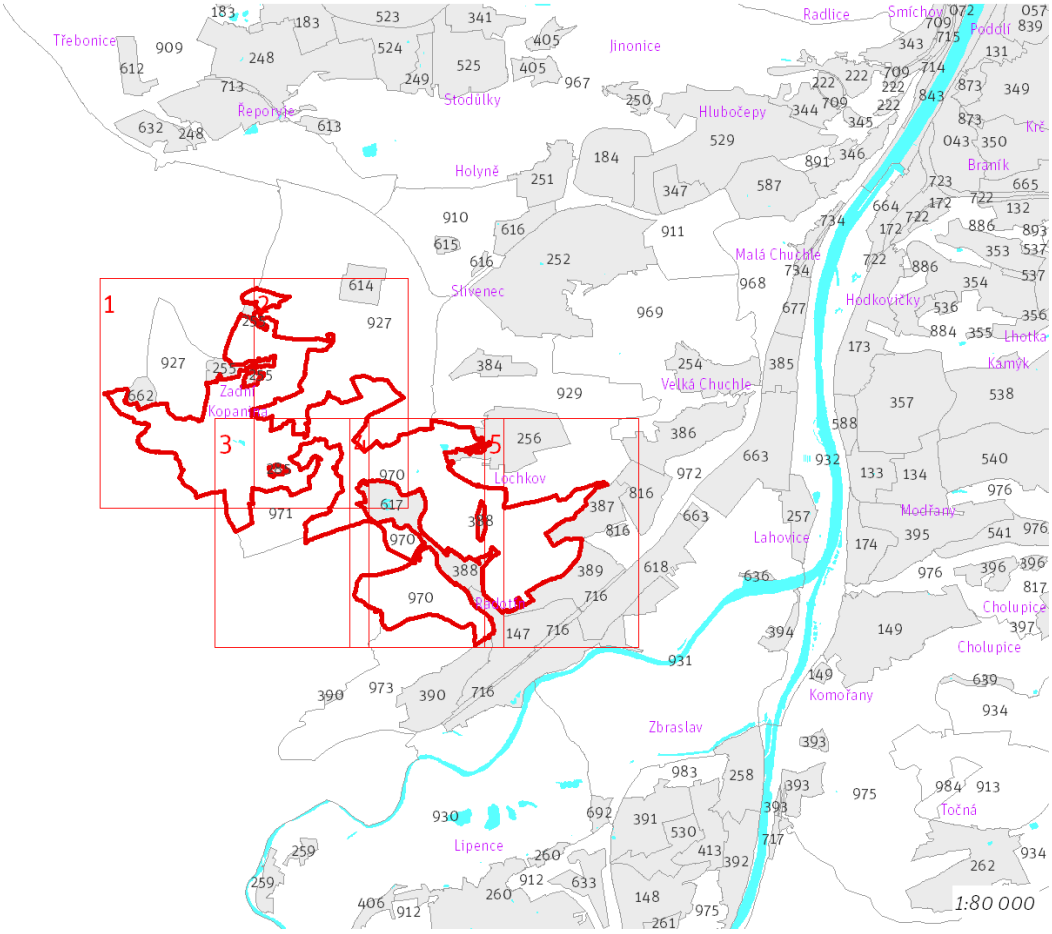

Přehled umístění lokality a klad listů

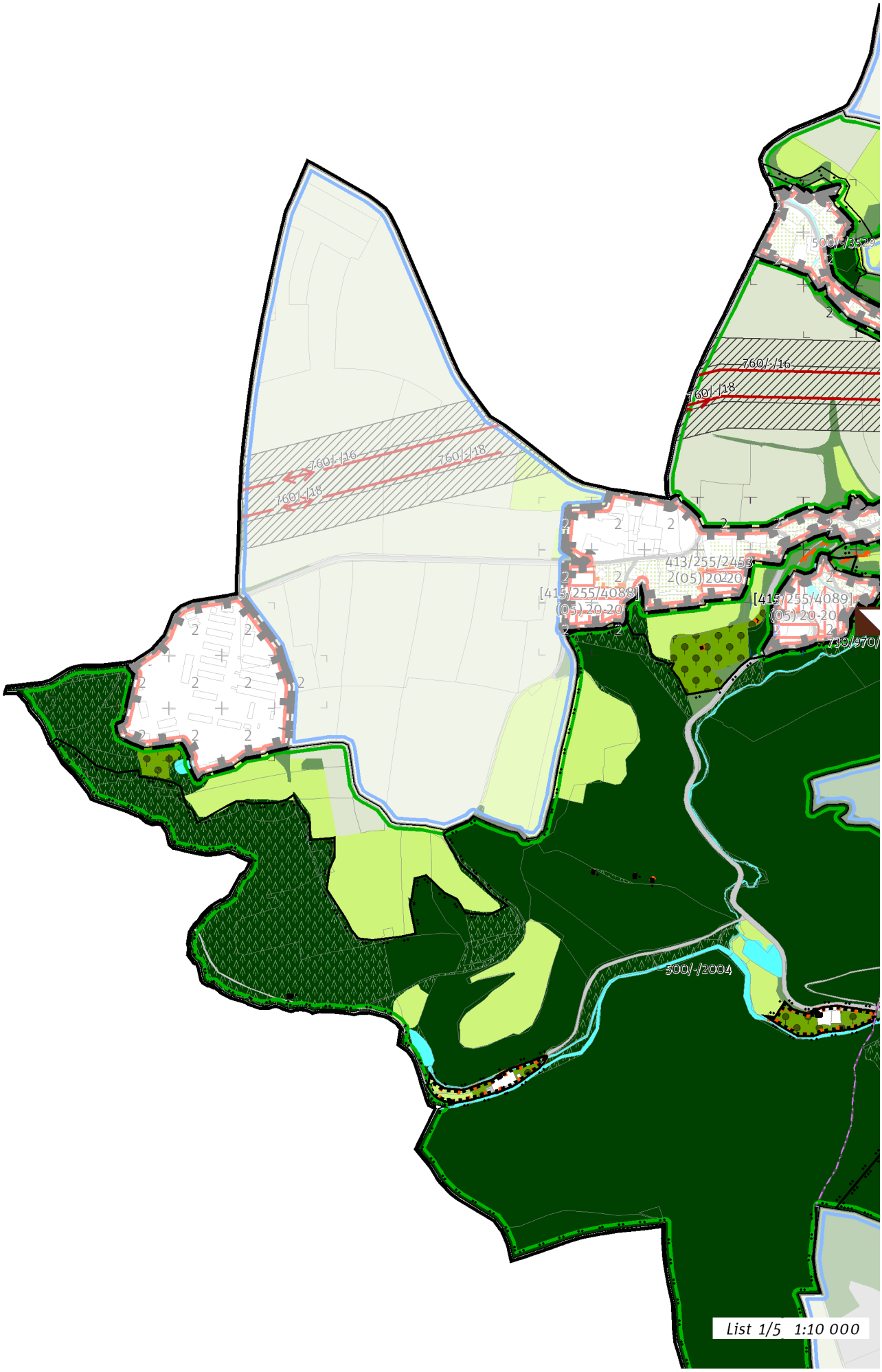
760/-/16
760/-/18
760/-/16
760/-/18
413/255/2453
2(05)20-20
[415/255/4088]
(05)20-20
[415/255/4089]
(05)20-20
730/870/
500/-/3529
500/-/2004
List 1/5 1:10 000

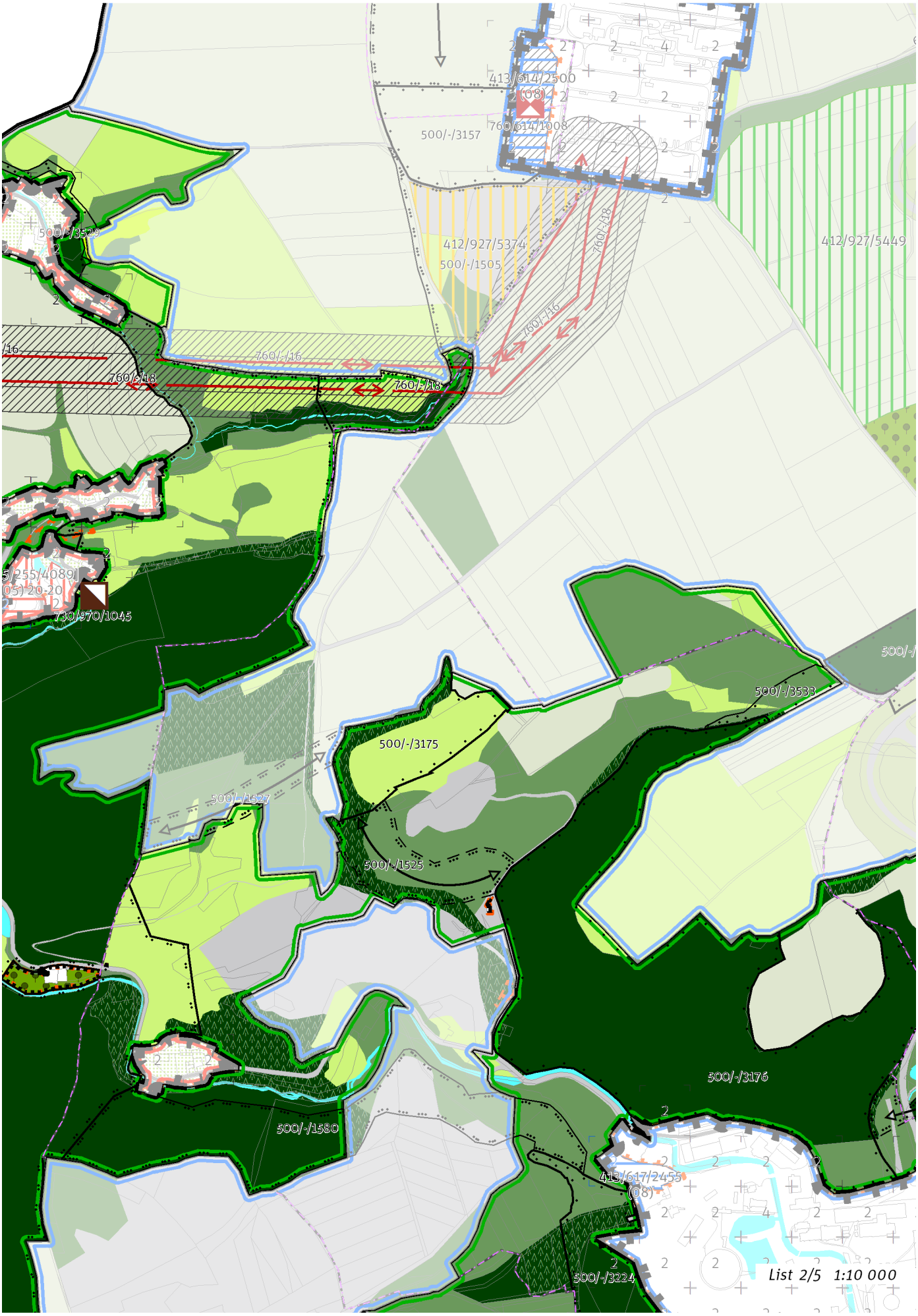
413/614/2500
(08)
500/-/3157
760/614/1008
500/-/3529
412/927/5374
500/-/1505
760/-/18
760/-/16
412/927/5449
760/-/16
760/-/18
760/-/18
730/970/1045
500/-/3533
500/-/3175
500/-/1527
500/-/1525
500/-/3176
500/-/1580
413/617/2455
(08)
500/-/3224
List 2/5 1:10 000

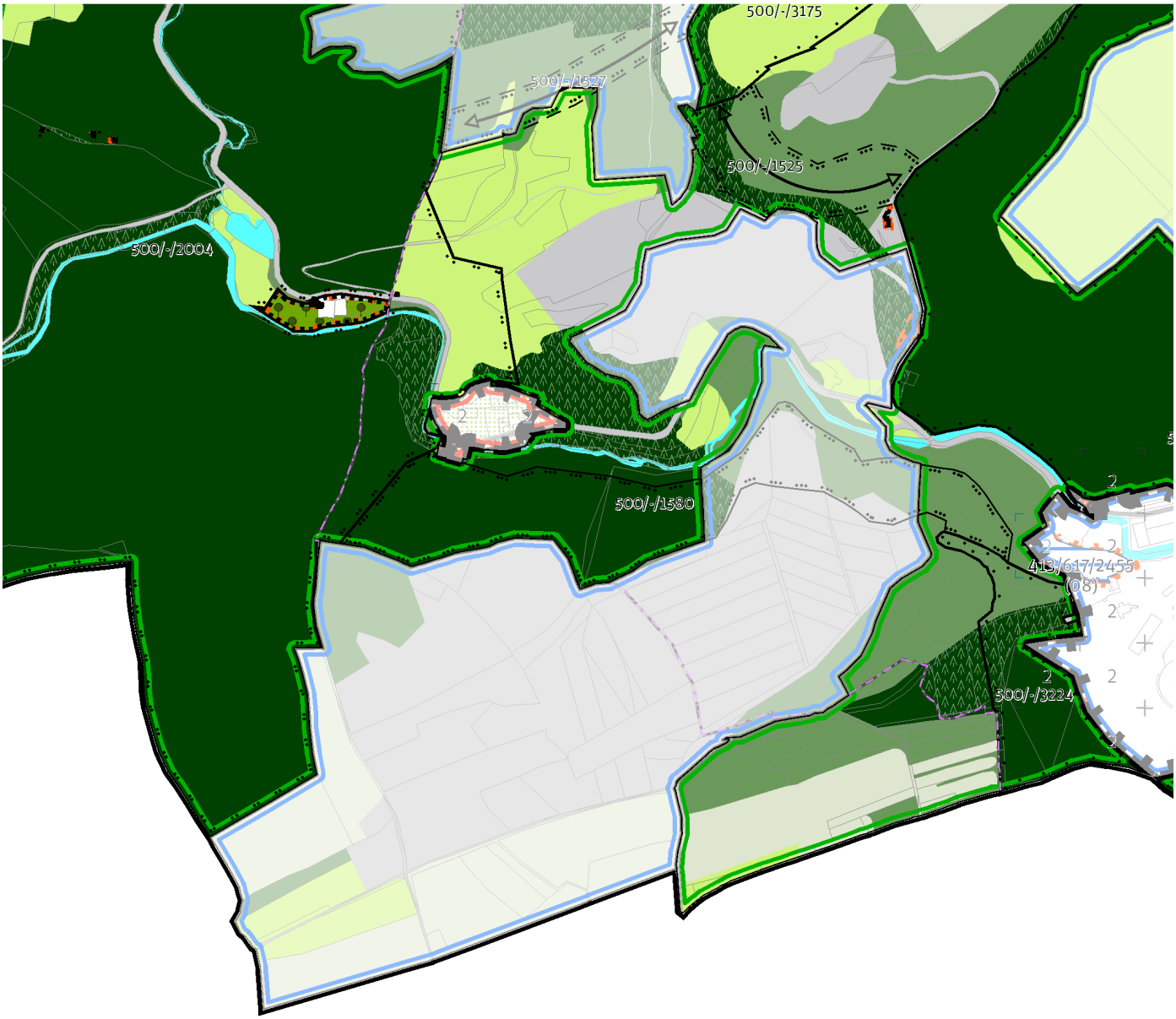

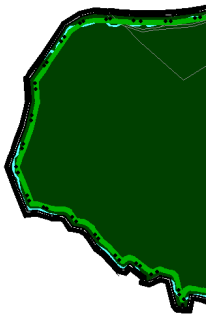



List 3/5 1:10 000

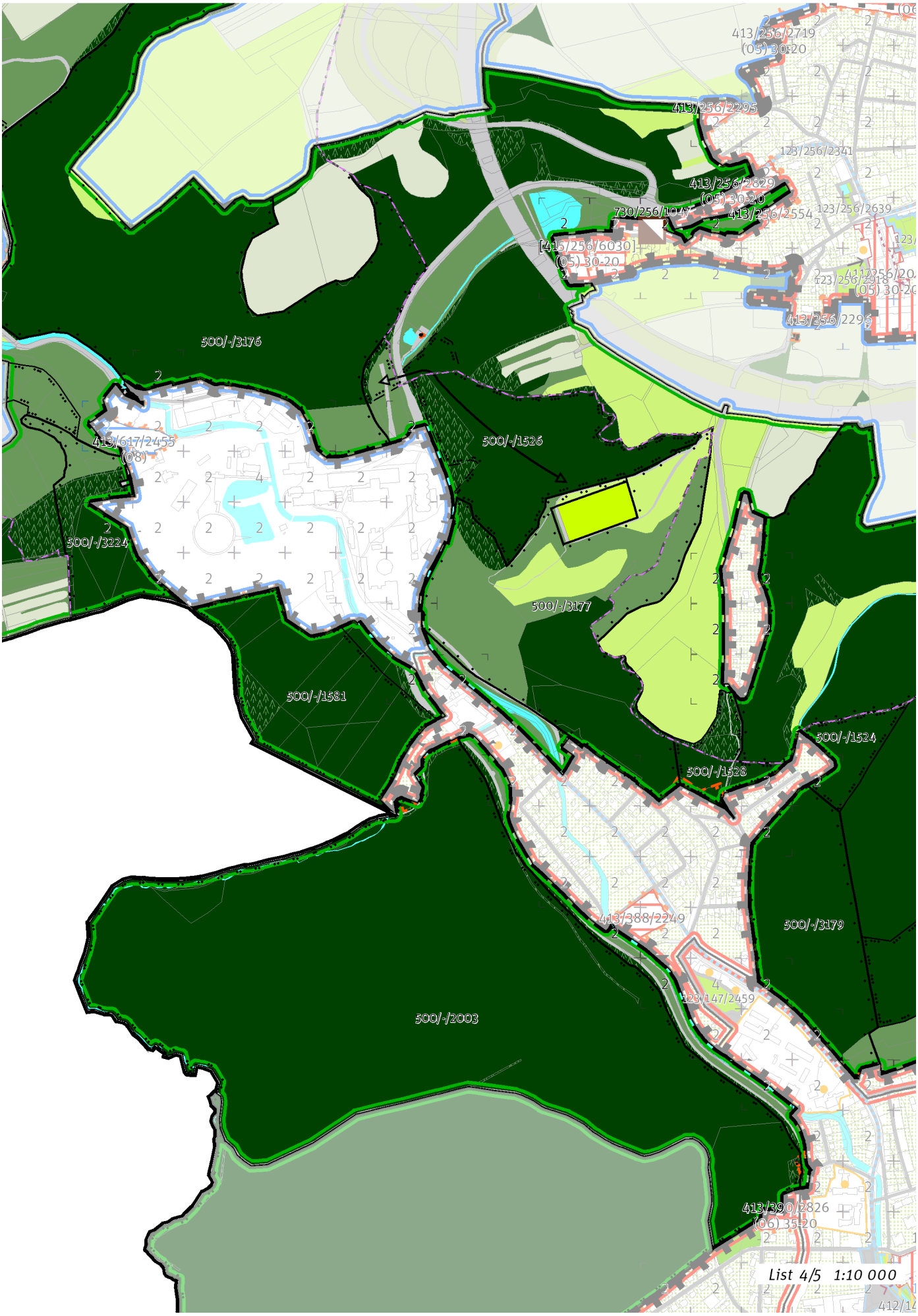
413/256/2719
(05) 30-20
413/256/2295
123/256/2341
413/256/2829
(05) 30-20
730/256/1047
413/256/2554
123/256/2639
[413/256/6030]
(05) 30-20
413/256/2295
500/-/3176
500/-/1526
413/617/2455
(08)
500/-/3224
500/-/3177
500/-/1581
500/-/1524
500/-/1528
413/388/2249
500/-/3179
123/147/2459
500/-/2003
413/390/2826
(06) 35-20
List 4/5 1:10 000

970 / Údolí Radotínského potoka
N(19) K [S]

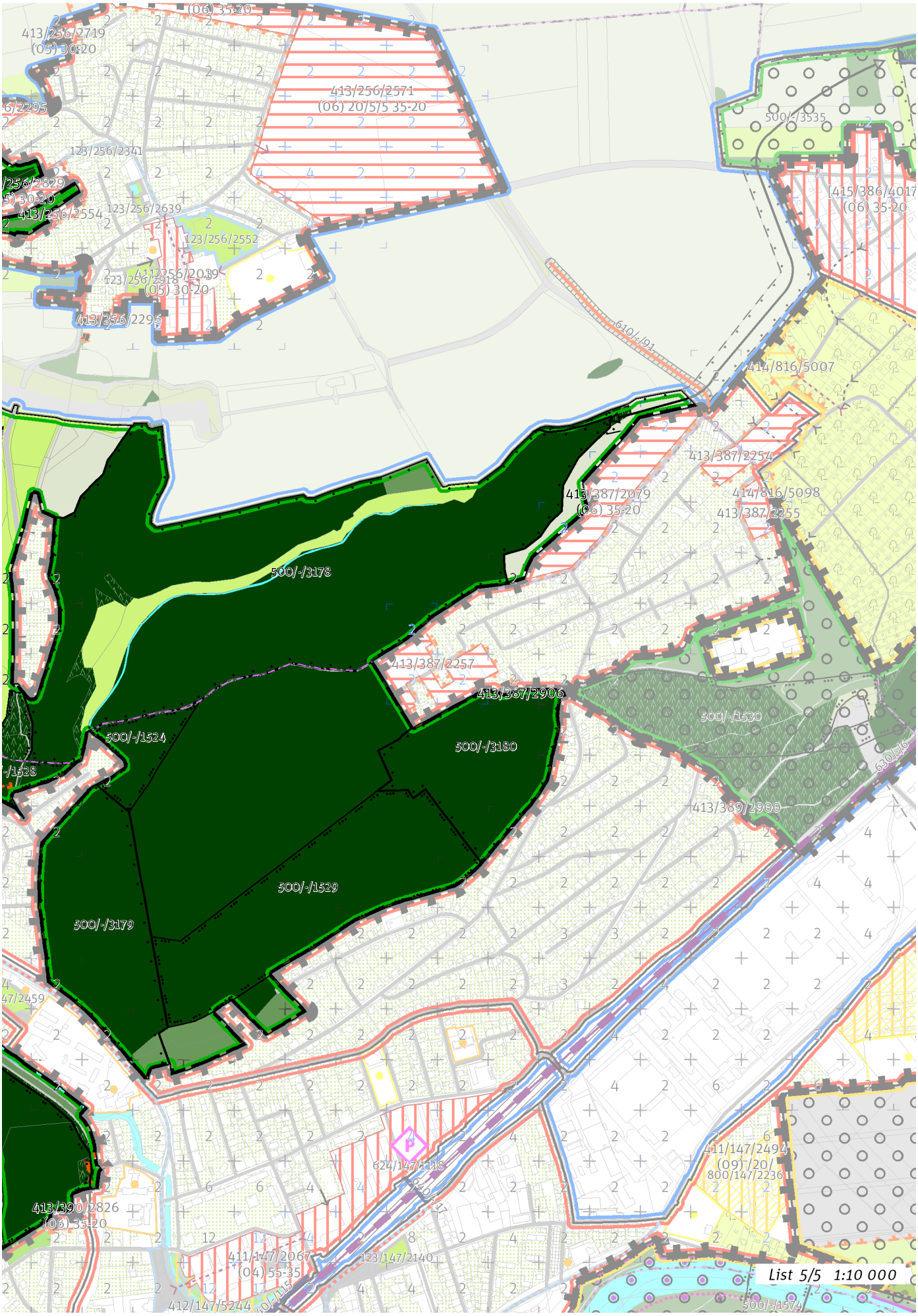

100 / OTEVŘENÁ KRAJINA

-> (19) Krajina výrazných údolí, čl. 59

Individuální regulativy nejsou stanoveny.

200 / VYSTAVĚNÉ PROSTŘEDÍ

Individuální regulativy nejsou stanoveny.

300 / VYUŽITÍ ÚZEMÍ

-> Nezastavitelná přírodní lokalita, čl. 66

Na území národních přírodních památek Cikánka I, Lochkovský profil, Černé rokle a přírodních rezervací Radotínské údolí, Slavičí údolí, Klapice a I. a II. zóny CHKO Český kras mimo zastavěné území je nepřípustné umisťovat budovy a jiné stavby, které zlepší podmínky využití území pro účely rekreace a cestovního ruchu.

400 / STABILITA A MÍRA VYUŽITÍ ÚZEMÍ

-> Typy stability lokalit, čl. 69

Individuální regulativy nejsou stanoveny.

500 / KRAJINNÁ INFRASTRUKTURA

Skladebné části ÚSES

500/-/1505 NRBK Údolí Vltavy-K56 — v přesných hranicích
500/-/1524 NRBK Karlštejn, Koda-Údolí Vltavy — v přesných hranicích
500/-/1525 NRBK Karlštejn, Koda-Údolí Vltavy — v prostoru k upřesnění, minimální šířka 40 m
500/-/1526 NRBK Karlštejn, Koda-Údolí Vltavy — v prostoru k upřesnění, minimální šířka 40 m
500/-/1527 NRBK Karlštejn, Koda-Údolí Vltavy — v prostoru k upřesnění, minimální šířka 40 m
500/-/1528 NRBK Karlštejn, Koda-Údolí Vltavy — v přesných hranicích
500/-/1529 NRBK Karlštejn, Koda-Údolí Vltavy — v přesných hranicích
500/-/1580 NRBK Karlštejn, Koda-Údolí Vltavy — v přesných hranicích
500/-/1581 NRBK Karlštejn, Koda-Údolí Vltavy — v přesných hranicích
500/-/2003 RBC Velký háj — v přesných hranicích
500/-/2004 RBC Radotínské údolí — v přesných hranicích
500/-/3175 LBC Lom Cikánka — v přesných hranicích
500/-/3176 LBC Lochkovský profil — v přesných hranicích
500/-/3177 LBC Radotínské skály — v přesných hranicích
500/-/3178 LBC Slavičí údolí — v přesných hranicích
500/-/3179 LBC V Edenu — v přesných hranicích
500/-/3180 LBC Lahovská — v přesných hranicích
500/-/3224 LBC Hvížďalka — v přesných hranicích
500/-/3529 LBK Radotínské údolí - Ořech — v přesných hranicích
500/-/3533 LBK Lochkovský profil - Chuchelský háj — v přesných hranicích
500/-/3535 LBK Slavičí údolí - K56 — v prostoru k upřesnění, minimální šířka 15 m
-> Územní systém ekologické stability, čl. 113 - 116

600 / DOPRAVNÍ INFRASTRUKTURA

Individuální regulativy nejsou stanoveny.

700 / TECHNICKÁ INFRASTRUKTURA

Odkanalizování území

730/256/1047 Čistírna odpadních vod Lochkov, rozšíření — návrh
730/970/1045 Čistírna odpadních vod Zadní Kopanina — návrh
-> Odkanalizování území, čl. 136

Zásobování elektrickou energií

760/-/16 Nadzemní elektrické vedení 400 kV Transformační stanice Hradec - Transformační stanice Řeporyje — návrh
760/-/18 Nadzemní elektrické vedení 400 kV Transformační stanice Prosenice - Transformační stanice Řeporyje — návrh
-> Zásobování elektrickou energií, čl. 139

800 / VEŘEJNÁ VYBAVENOST

Individuální regulativy nejsou stanoveny.

900 / VEŘEJNÝ ZÁJEM

Veřejně prospěšné stavby technické infrastruktury

910-730/256/1047 Čistírna odpadních vod Lochkov, rozšíření
910-730/970/1045 Čistírna odpadních vod Zadní Kopanina
910-760/-/16 Nadzemní elektrické vedení 400 kV Transformační stanice Hradec - Transformační stanice Řeporyje
910-760/-/18 Nadzemní elektrické vedení 400 kV Transformační stanice Prosenice - Transformační stanice Řeporyje

-> Veřejně prospěšné stavby, veřejně prospěšná opatření, stavby a opatření k zajišťování obrany a bezpečnost státu a plochy asanací, čl. 150 - 151

Navrhované veřejně prospěšné stavby, veřejně prospěšná opatření, stavby a opatření k zajišťování obrany a bezpečnost státu jsou vymezeny v grafické části ve výkrese Z 04.

971 / Lom Radotín

SPRÁVNÍ OBVOD
Praha 13, Praha 16

MĚSTSKÁ ČÁST
Praha 16, Praha-Řeporyje

KATASTRÁLNÍ ÚZEMÍ
Radotín, Zadní Kopanina

ROZLOHA
61 ha

N ZASTAVITELNOST: nezastavitelná	**(19)** TYP STRUKTURY: krajina výrazných údolí
/ P ZPŮSOB VYUŽITÍ: nezastavitelná produkční	**[S]** MÍRA STABILITY: stabilizovaná

CÍLOVÝ CHARAKTER LOKALITY

Chránit a posilovat cílový charakter nezastavitelné, stabilizované, produkční lokality Lom Radotín se strukturou krajiny výrazných údolí. Lokalita je součástí krajiny vymezené v ZÚR s názvem Krajina Českého krasu.

Nezastavitelná stabilizovaná produkční lokalita Lom Radotín je vymezena v jihozápadní části Prahy, v kontaktu s územím Středočeského kraje. Cílem vymezení je po ukončení těžby obnovit strukturu krajiny výrazných údolí představující krajinu s vysokou dynamikou reliéfu, přírodními a krajinnými hodnotami a rekreačním významem.

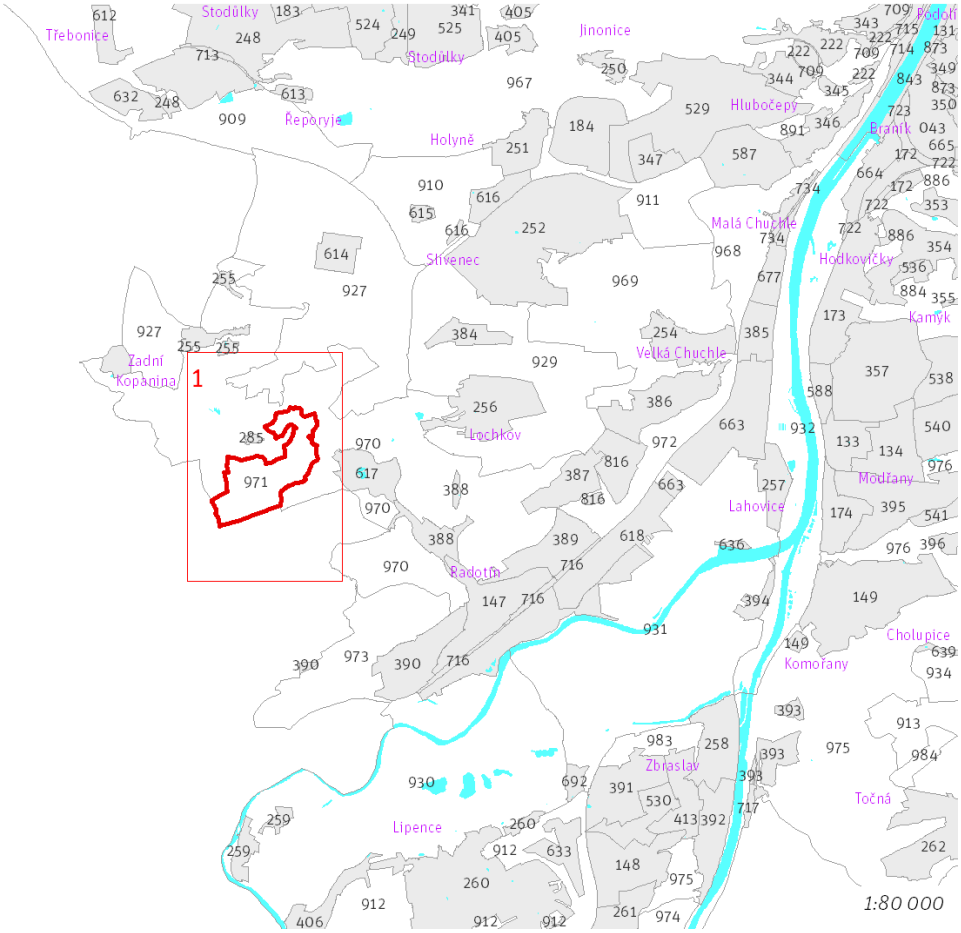

Přehled umístění lokality a klad listů

1:80 000

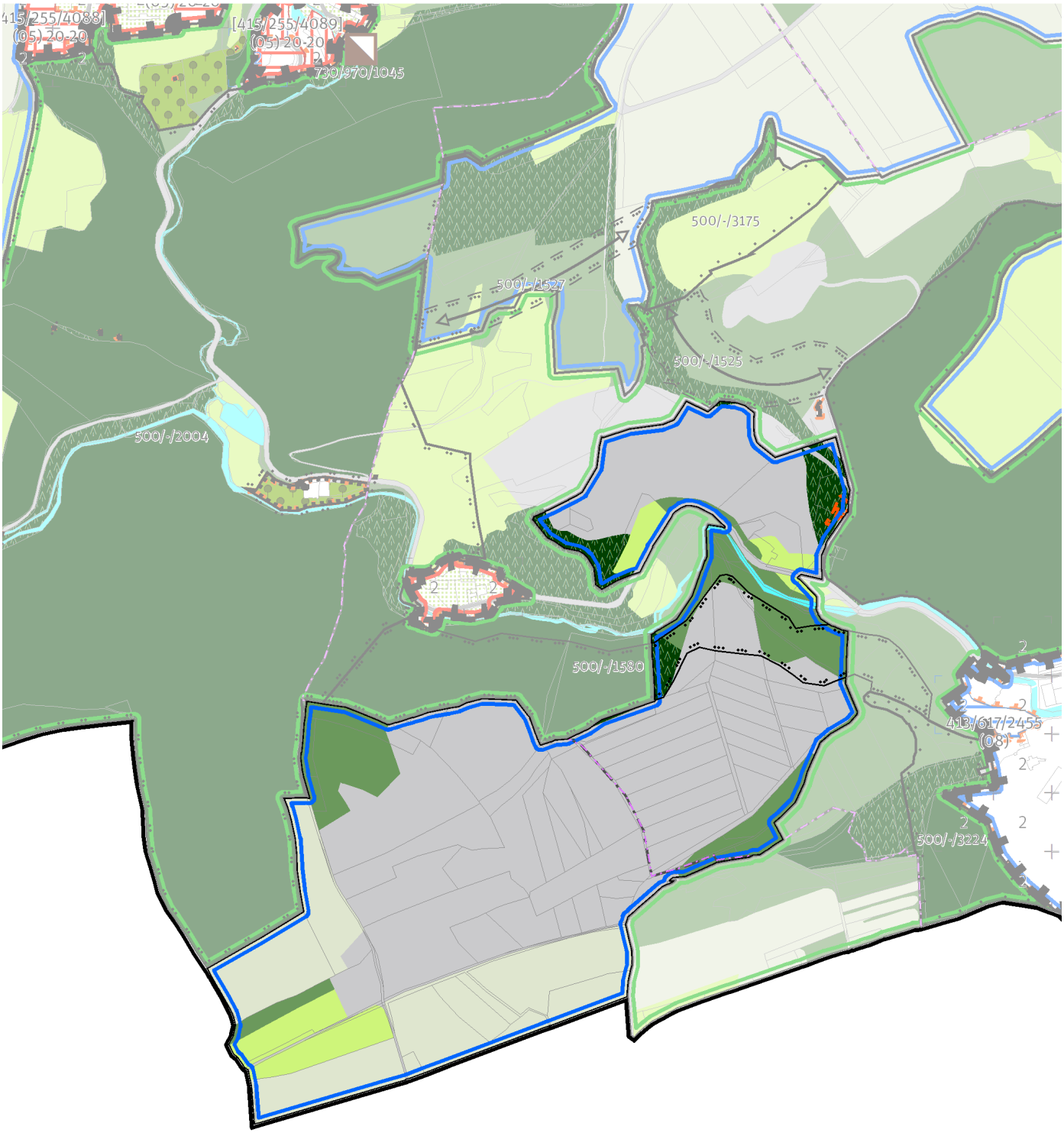

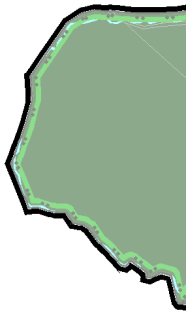

List 1/1 1:10 000

100 / OTEVŘENÁ KRAJINA

-> (19) Krajina výrazných údolí, čl. 59

Individuální regulativy nejsou stanoveny.

200 / VYSTAVĚNÉ PROSTŘEDÍ

Individuální regulativy nejsou stanoveny.

300 / VYUŽITÍ ÚZEMÍ

-> Nezastavitelná produkční lokalita, čl. 67

Individuální regulativy nejsou stanoveny.

400 / STABILITA A MÍRA VYUŽITÍ ÚZEMÍ

-> Typy stability lokalit, čl. 69

Individuální regulativy nejsou stanoveny.

500 / KRAJINNÁ INFRASTRUKTURA

Skladebné části ÚSES

500/-/1580 NRBK Karlštejn, Koda-Údolí Vltavy — v přesných hranicích

-> Územní systém ekologické stability, čl. 113 - 116

600 / DOPRAVNÍ INFRASTRUKTURA

Individuální regulativy nejsou stanoveny.

700 / TECHNICKÁ INFRASTRUKTURA

Individuální regulativy nejsou stanoveny.

800 / VEŘEJNÁ VYBAVENOST

Individuální regulativy nejsou stanoveny.

900 / VEŘEJNÝ ZÁJEM

Individuální regulativy nejsou stanoveny.

972 / Údolí Berounky východ

SPRÁVNÍ OBVOD
Praha 16

MĚSTSKÁ ČÁST
Praha 16, Praha-Velká Chuchle

KATASTRÁLNÍ ÚZEMÍ
Radotín, Velká Chuchle

ROZLOHA
64 ha

N ZASTAVITELNOST: nezastavitelná	**(19)** TYP STRUKTURY: krajina výrazných údolí
/ K ZPŮSOB VYUŽITÍ: nezastavitelná přírodní	**[S]** MÍRA STABILITY: stabilizovaná

CÍLOVÝ CHARAKTER LOKALITY

Chránit a posilovat cílový charakter nezastavitelné, stabilizované, přírodní lokality Údolí Berounky východ se strukturou krajiny výrazných údolí. Lokalita je součástí krajiny vymezené v ZÚR s názvem Krajina Českého krasu.

Nezastavitelná stabilizovaná přírodní lokalita Údolí Berounky východ je vymezena v jižní části Prahy. Cílem vymezení je zachovat strukturu krajiny výrazných údolí představující krajinu s vysokou dynamikou reliéfu a zachovat a posílit její vysoké přírodní a krajinné hodnoty, které ve svých vnějších projevech spoluutvářejí obraz města Prahy a které poskytují vysoce atraktivní prostředí pro rekreaci a sport pod širým nebem, při vzájemném respektování požadavků na ochranu přírody, rozvoj rekreace i lesní hospodaření. K tomu je žádoucí zachovat převážně lesnatý charakter území, zároveň však cílenými zásahy chránit biodiverzitu v nelesních částech, posílit rekreační infrastrukturu a zajistit odpovídající prostupnost zejména lesní krajinou.

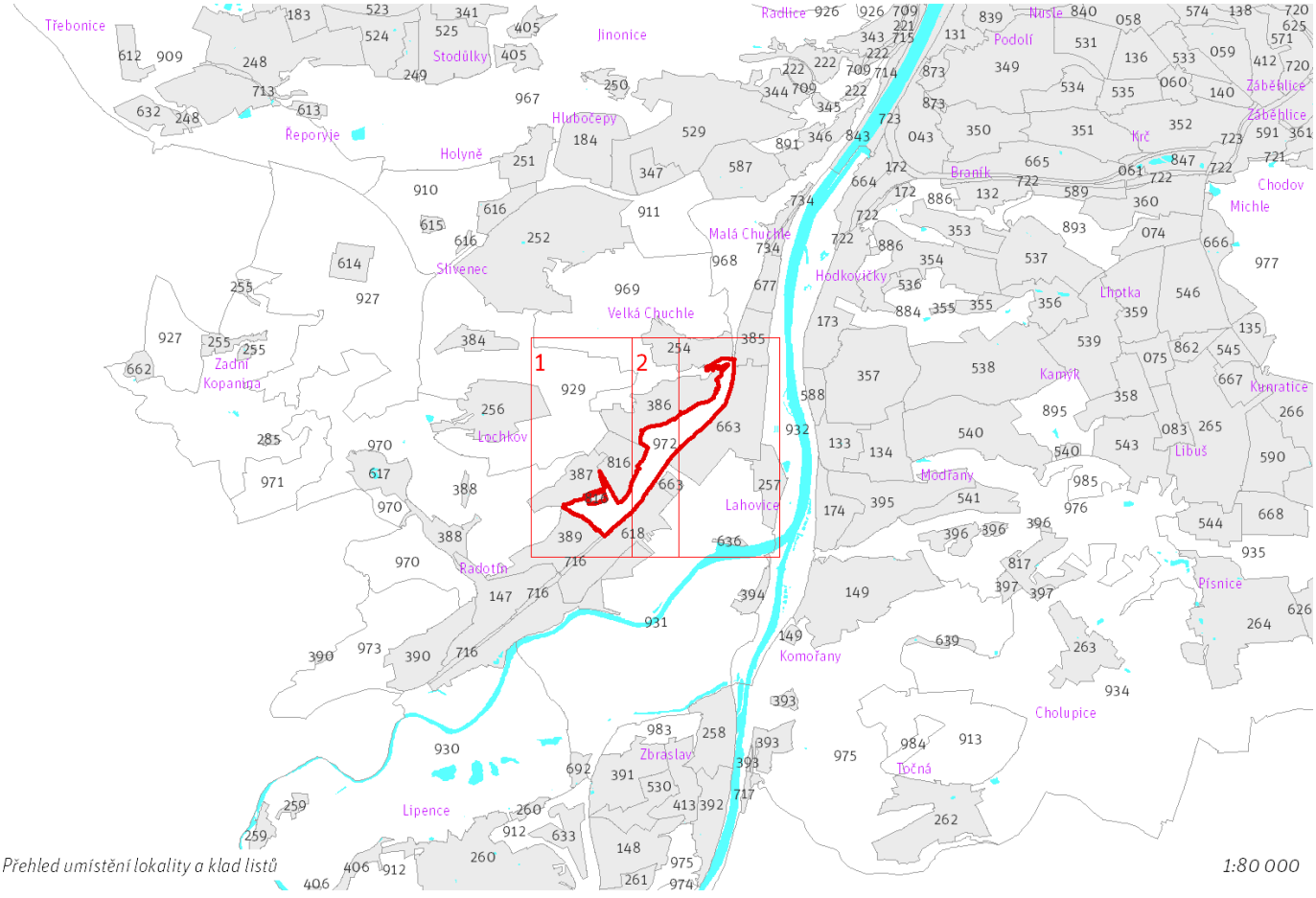

Přehled umístění lokality a klad listů 1:80 000

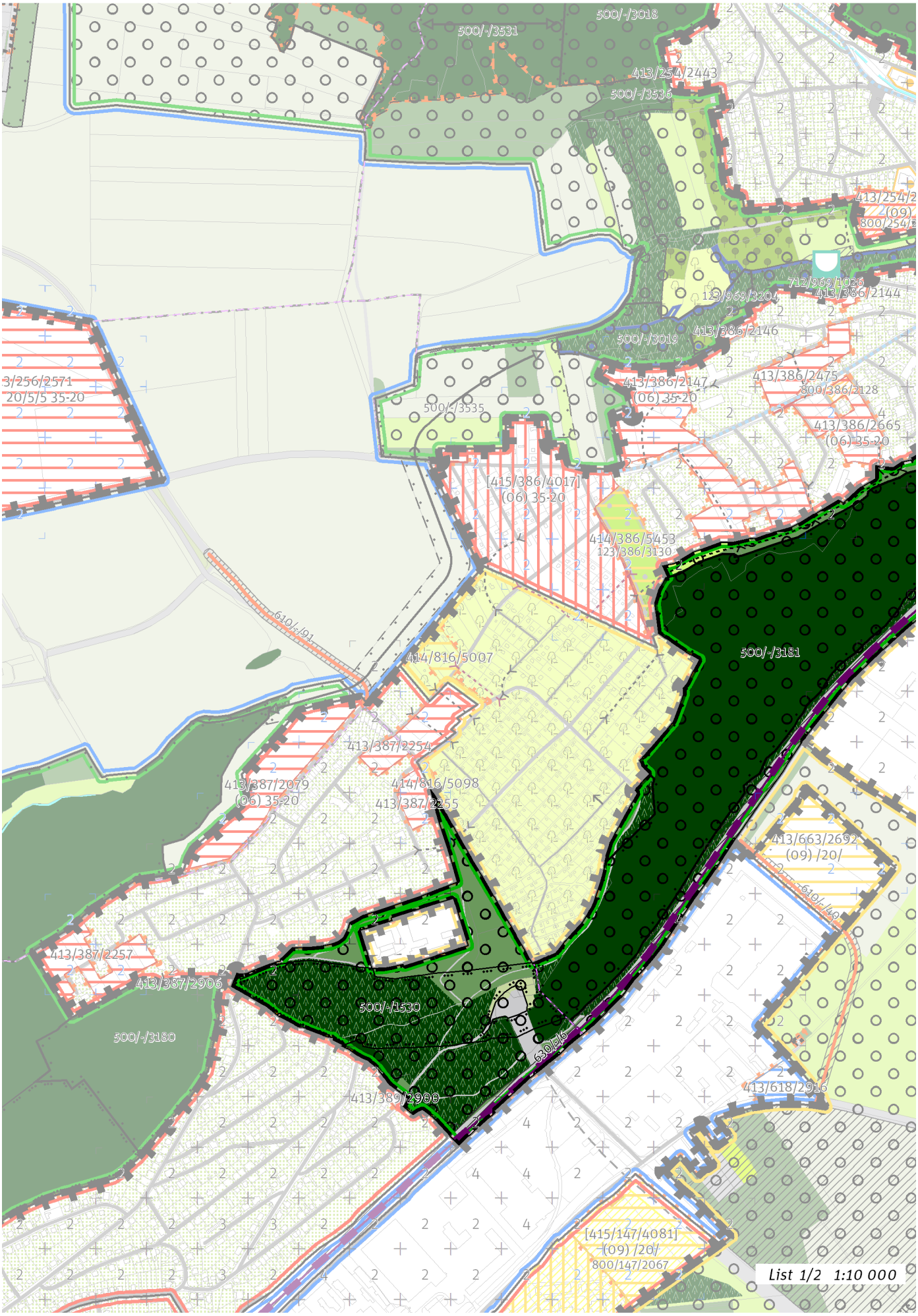
500/-/3018
500/-/3531
413/254/2443
500/-/3536
413/254/2
(09)
800/254/2
712/969/1026
413/386/2144
123/969/3204
413/386/2146
500/-/3019
3/256/2571
20/5/5 35-20
413/386/2147
(06) 35-20
413/386/2475
800/386/2128
500/-/3535
413/386/2665
(06) 35-20
[415/386/4017]
(06) 35-20
414/386/5453
123/386/3130
610/-/91
414/816/5007
500/-/3181
413/387/2254
413/387/2079
(06) 35-20
414/816/5098
413/387/2255
413/663/2692
(09) /20/
610/-/49
413/387/2257
413/387/2906
500/-/1530
500/-/3180
630/E/5
413/389/2900
413/618/2916
[415/147/4081]
(09) /20/
800/147/2067
List 1/2 1:10 000


500/-/3018
413/254/2443
500/-/3536
500/-/1532
123/254/2640
123/254/2433
413/254/2444
(09)
800/254/2008
413/254/2445
500/-/3534
712/969/1026
413/386/2144
123/969/3204
500/-/3182
500/-/3019
413/386/2146
413/386/2147
(06) 35-20
413/386/2475
800/386/2128
413/386/2663
800/386/2025
413/386/2665
(06) 35-20
500/-/1531
414/386/5453
123/386/3130
500/-/3181
414/932/5056
640/-/131
413/663/2692
(09) /20/
413/618/2916
670/931/2002
[415/147/4081]
(09) /20/
800/147/2067
500/-/1566
500/-/3213
650/-/115
List 2/2 1:10 000

100 / OTEVŘENÁ KRAJINA

Lokalita je součástí krajinného rozhraní.
-> Krajinné rozhraní a krajinný park, čl. 109
-> (19) Krajina výrazných údolí, čl. 59

Individuální regulativy nejsou stanoveny.

200 / VYSTAVĚNÉ PROSTŘEDÍ

Individuální regulativy nejsou stanoveny.

300 / VYUŽITÍ ÚZEMÍ

-> Nezastavitelná přírodní lokalita, čl. 66
Individuální regulativy nejsou stanoveny.

400 / STABILITA A MÍRA VYUŽITÍ ÚZEMÍ

-> Typy stability lokalit, čl. 69

Individuální regulativy nejsou stanoveny.

500 / KRAJINNÁ INFRASTRUKTURA

Skladebné části ÚSES
500/-/1530 NRBK Karlštejn, Koda-Údolí Vltavy — v přesných hranicích
500/-/1531 NRBK Karlštejn, Koda-Údolí Vltavy — v přesných hranicích
500/-/3181 LBC Nad závodištěm — v přesných hranicích
500/-/3182 LBC Pod hvězdárnou — v přesných hranicích
500/-/3534 LBK Slavičí údolí - K56 — v přesných hranicích
-> Územní systém ekologické stability, čl. 113 - 116

600 / DOPRAVNÍ INFRASTRUKTURA

Železniční doprava
630/-/6 Železniční trať Praha – Beroun — návrh
-> Železniční doprava, čl. 126

700 / TECHNICKÁ INFRASTRUKTURA

Záplavová území
Využití území je omezeno záplavovým území Vltavy a Berounky kategorie: záplavové území neprůtočné.
-> Záplavová území, čl. 134
Záplavová území jsou vymezena v grafické části ve výkrese Z 03.

800 / VEŘEJNÁ VYBAVENOST

Individuální regulativy nejsou stanoveny.

900 / VEŘEJNÝ ZÁJEM

Veřejně prospěšné stavby dopravní infrastruktury
910-630/-/6 Železniční trať Praha – Beroun

-> Veřejně prospěšné stavby, veřejně prospěšná opatření, stavby a opatření k zajišťování obrany a bezpečnost státu a plochy asanací, čl. 150 - 151
Navrhované veřejně prospěšné stavby, veřejně prospěšná opatření, stavby a opatření k zajišťování obrany a bezpečnost státu jsou vymezeny v grafické části ve výkrese Z 04.

973 / Údolí Berounky západ

SPRÁVNÍ OBVOD
Praha 16

MĚSTSKÁ ČÁST
Praha 16

KATASTRÁLNÍ ÚZEMÍ
Radotín

ROZLOHA
117 ha

N ZASTAVITELNOST: nezastavitelná	**(19)** TYP STRUKTURY: krajina výrazných údolí
/ K ZPŮSOB VYUŽITÍ: nezastavitelná přírodní	**[S]** MÍRA STABILITY: stabilizovaná

CÍLOVÝ CHARAKTER LOKALITY

Chránit a posilovat cílový charakter nezastavitelné, stabilizované, přírodní lokality Údolí Berounky západ se strukturou krajiny výrazných údolí. Lokalita je součástí krajiny vymezené v ZÚR s názvem Krajina Českého krasu.

Nezastavitelná stabilizovaná přírodní lokalita Údolí Berounky západ je vymezena na jihu území Prahy, v kontaktu s územím Středočeského kraje. Cílem vymezení je zachovat strukturu krajiny výrazných údolí představující krajinu s vysokou dynamikou reliéfu a zachovat a posílit její vysoké přírodní a krajinné hodnoty, které ve svých vnějších projevech spoluutvářejí obraz města Prahy a které poskytují vysoce atraktivní prostředí pro rekreaci a sport pod širým nebem, při vzájemném respektování požadavků na ochranu přírody, rozvoj rekreace i lesní hospodaření. K tomu je žádoucí zachovat převážně lesnatý charakter území, zároveň však cílenými zásahy chránit biodiverzitu v nelesních částech, posílit rekreační infrastrukturu a zajistit odpovídající prostupnost zejména lesní krajinou.

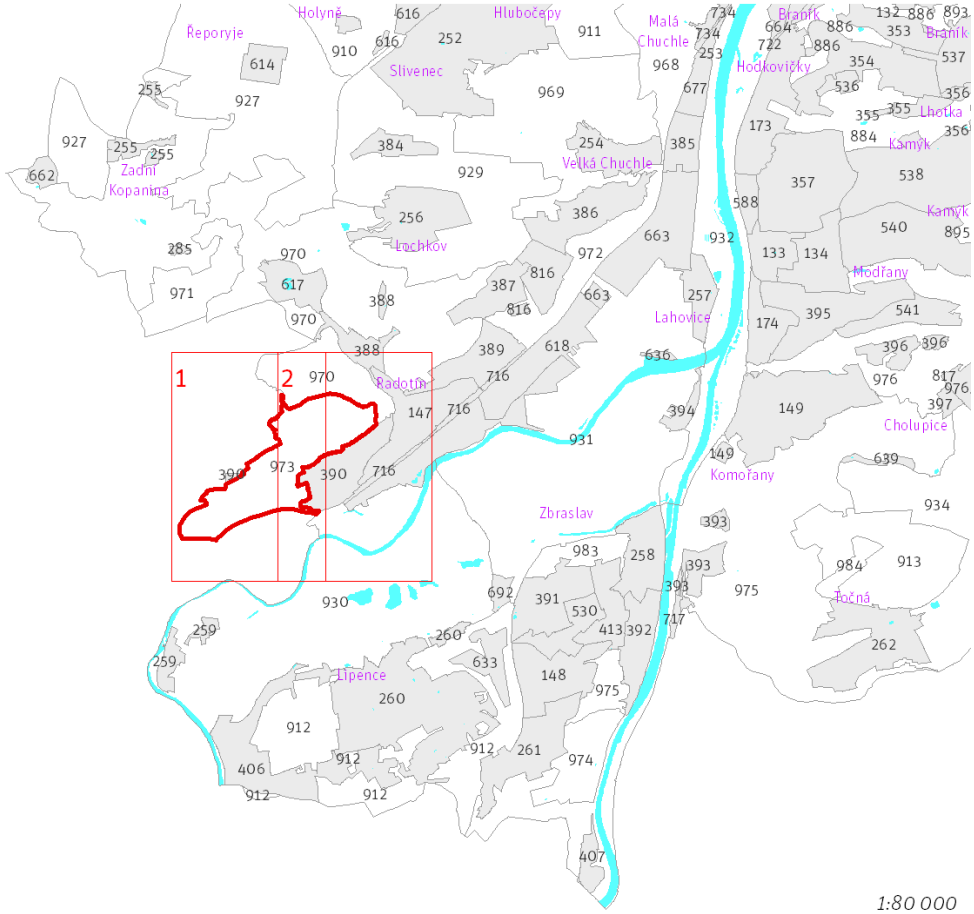

Přehled umístění lokality a klad listů

1:80 000

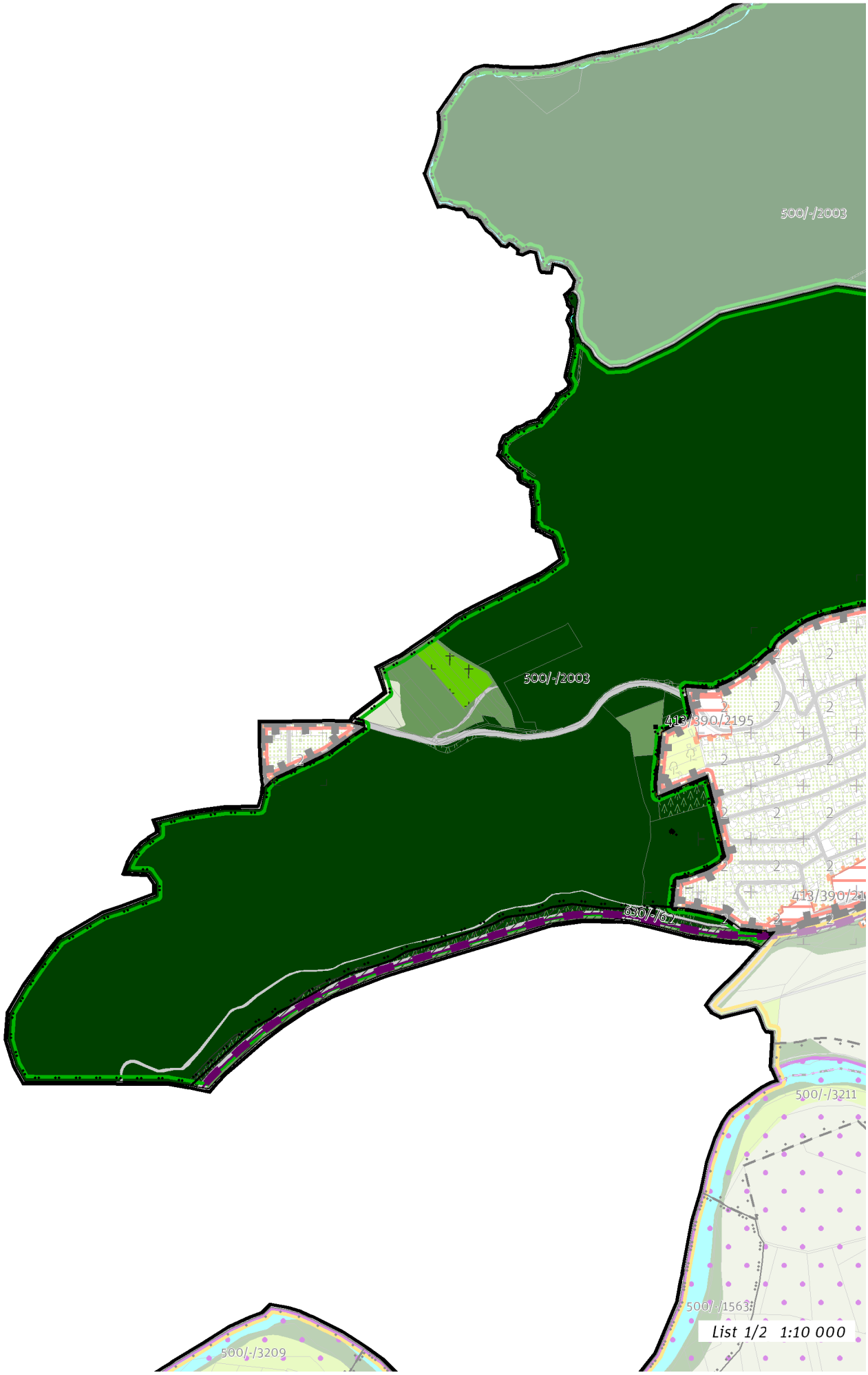
500/-/2003
500/-/2003
413/390/2195
630/-/62
500/-/3211
500/-/1563
500/-/3209
List 1/2 1:10 000

973 / Údolí Berounky západ
N(19) K [S]

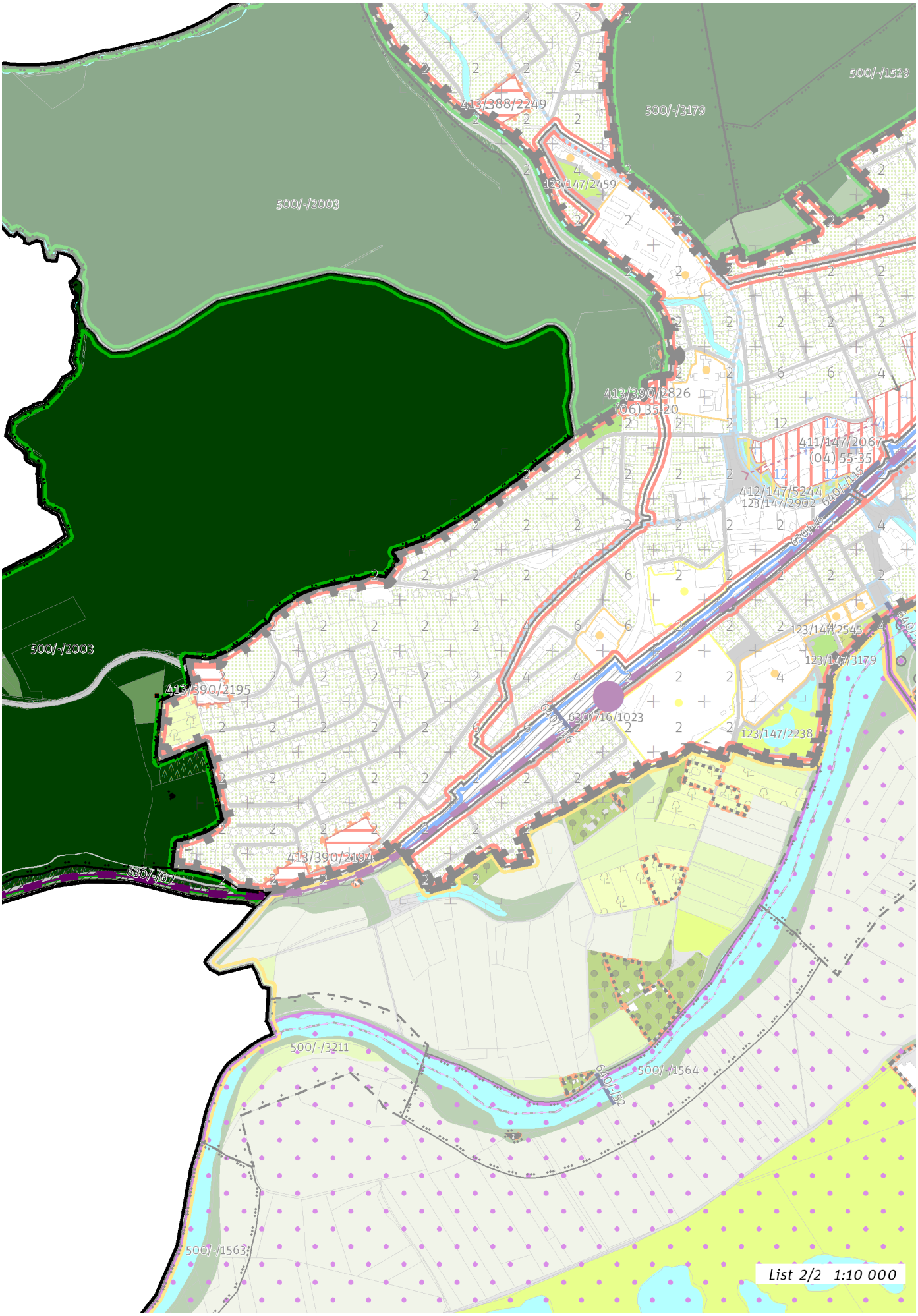

100 / OTEVŘENÁ KRAJINA

-> (19) Krajina výrazných údolí, čl. 59

Individuální regulativy nejsou stanoveny.

200 / VYSTAVĚNÉ PROSTŘEDÍ

Individuální regulativy nejsou stanoveny.

300 / VYUŽITÍ ÚZEMÍ

-> Nezastavitelná přírodní lokalita, čl. 66

Na území přírodní rezervace Staňkovka, I. a II. zóny CHKO Český kras mimo zastavěné území je nepřípustné umisťovat budovy a jiné stavby, které zlepší podmínky využití území pro účely rekreace a cestovního ruchu.

400 / STABILITA A MÍRA VYUŽITÍ ÚZEMÍ

-> Typy stability lokalit, čl. 69

Individuální regulativy nejsou stanoveny.

500 / KRAJINNÁ INFRASTRUKTURA

Skladebné části ÚSES

500/-/2003 RBC Velký háj — v přesných hranicích

-> Územní systém ekologické stability, čl. 113 - 116

600 / DOPRAVNÍ INFRASTRUKTURA

Železniční doprava

630/-/6 Železniční trať Praha – Beroun — návrh

-> Železniční doprava, čl. 126

700 / TECHNICKÁ INFRASTRUKTURA

Záplavová území

Využití území je omezeno záplavovým územím Vltavy a Berounky kategorie: záplavové území neprůtočné.

-> Záplavová území, čl. 134

Záplavová území jsou vymezena v grafické části ve výkrese Z 03.

800 / VEŘEJNÁ VYBAVENOST

Individuální regulativy nejsou stanoveny.

900 / VEŘEJNÝ ZÁJEM

Veřejně prospěšné stavby dopravní infrastruktury

910-630/-/6 Železniční trať Praha – Beroun

-> Veřejně prospěšné stavby, veřejně prospěšná opatření, stavby a opatření k zajišťování obrany a bezpečnost státu a plochy asanací, čl. 150 - 151

Navrhované veřejně prospěšné stavby, veřejně prospěšná opatření, stavby a opatření k zajišťování obrany a bezpečnost státu jsou vymezeny v grafické části ve výkrese Z 04.

974 / Lom Zbraslav

SPRÁVNÍ OBVOD
Praha 16

MĚSTSKÁ ČÁST
Praha-Zbraslav

KATASTRÁLNÍ ÚZEMÍ
Zbraslav

ROZLOHA
48 ha

N ZASTAVITELNOST: nezastavitelná	**(19)** TYP STRUKTURY: krajina výrazných údolí
/ P ZPŮSOB VYUŽITÍ: nezastavitelná produkční	**[S]** MÍRA STABILITY: stabilizovaná

CÍLOVÝ CHARAKTER LOKALITY

Chránit a posilovat cílový charakter nezastavitelné, stabilizované, produkční lokality Lom Zbraslav se strukturou krajiny výrazných údolí. Lokalita je součástí krajiny vymezené v ZÚR s názvem Krajina povltavských lesů.

Nezastavitelná stabilizovaná produkční lokalita Lom Zbraslav je vymezena v jižní části Prahy. Cílem vymezení je po ukončení těžby obnovit strukturu krajiny výrazných údolí představující krajinu s vysokou dynamikou reliéfu, přírodními a krajinnými hodnotami a rekreačním významem.

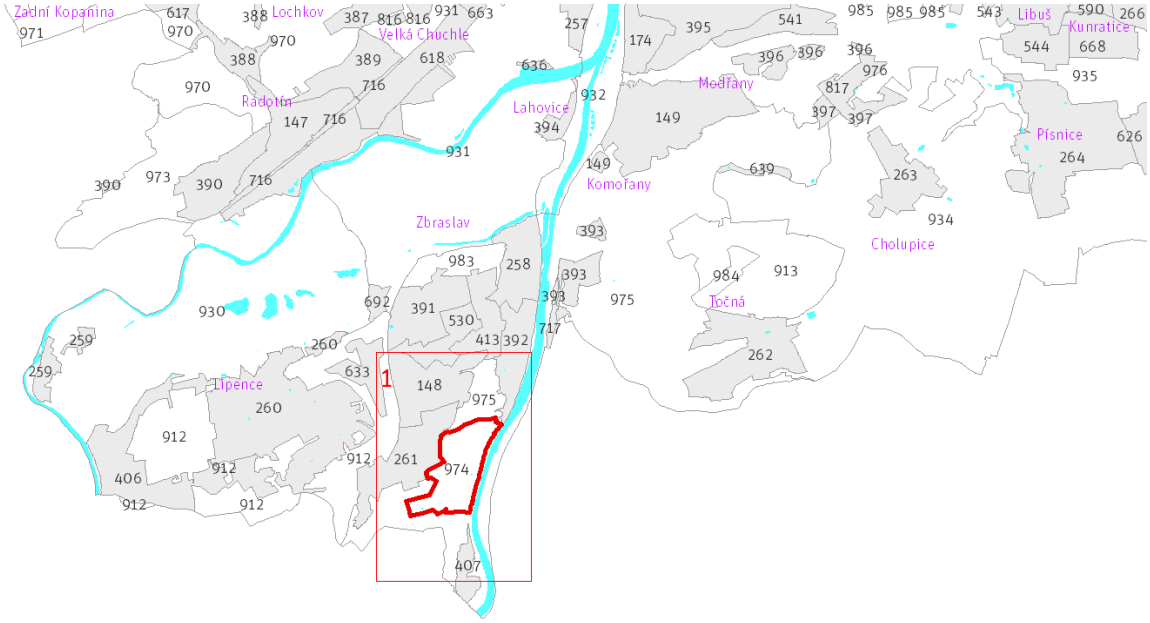

Přehled umístění lokality a klad listů *1:80 000*

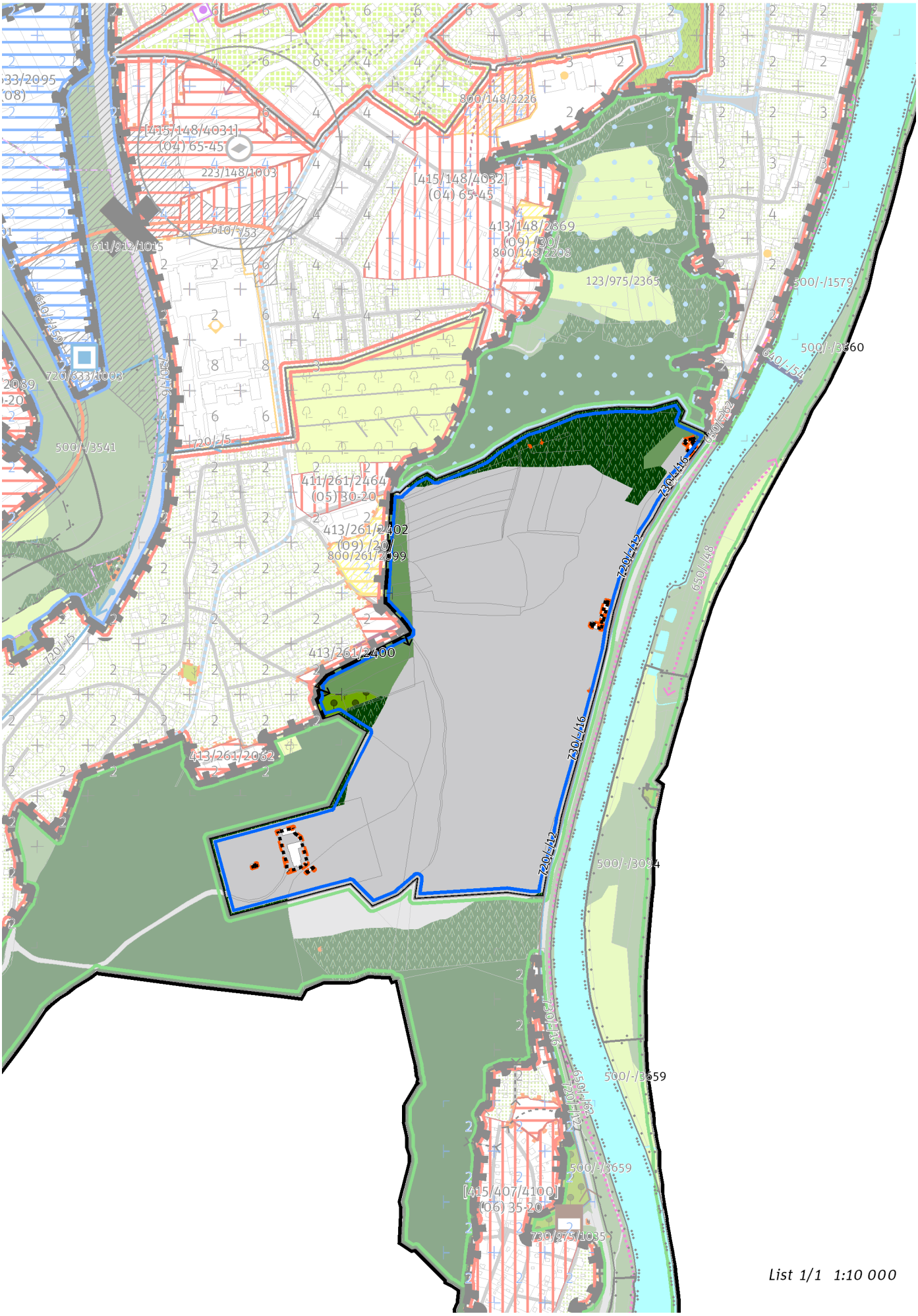

List 1/1 1:10 000

100 / OTEVŘENÁ KRAJINA

-> (19) Krajina výrazných údolí, čl. 59

Individuální regulativy nejsou stanoveny.

200 / VYSTAVĚNÉ PROSTŘEDÍ

Individuální regulativy nejsou stanoveny.

300 / VYUŽITÍ ÚZEMÍ

-> Nezastavitelná produkční lokalita, čl. 67

Individuální regulativy nejsou stanoveny.

400 / STABILITA A MÍRA VYUŽITÍ ÚZEMÍ

-> Typy stability lokalit, čl. 69

Individuální regulativy nejsou stanoveny.

500 / KRAJINNÁ INFRASTRUKTURA

Individuální regulativy nejsou stanoveny.

600 / DOPRAVNÍ INFRASTRUKTURA

Individuální regulativy nejsou stanoveny.

700 / TECHNICKÁ INFRASTRUKTURA

Záplavová území

Využití území je omezeno záplavovým územím Vltavy a Berounky kategorie: aktivní zóna záplavového území.
Využití území je omezeno záplavovým územím Vltavy a Berounky kategorie: záplavové území průtočné.
Využití území je omezeno záplavovým územím Vltavy a Berounky kategorie: záplavové území neprůtočné.
-> Záplavová území, čl. 134
Záplavová území jsou vymezena v grafické části ve výkrese Z 03.

Zásobování vodou

720/-/12 Rozváděcí vodovodní řad Zbraslav - Strnady, prodloužení — návrh
-> Zásobování vodou, čl. 135

Odkanalizování území

730/-/16 Sběrač Strnady, kanalizace splašková výtlak — návrh
-> Odkanalizování území, čl. 136

800 / VEŘEJNÁ VYBAVENOST

Individuální regulativy nejsou stanoveny.

900 / VEŘEJNÝ ZÁJEM

Veřejně prospěšné stavby technické infrastruktury

910-720/-/12 Rozváděcí vodovodní řad Zbraslav - Strnady, prodloužení
910-730/-/16 Sběrač Strnady, kanalizace splašková výtlak

-> Veřejně prospěšné stavby, veřejně prospěšná opatření, stavby a opatření k zajišťování obrany a bezpečnost státu a plochy asanací, čl. 150 - 151

Navrhované veřejně prospěšné stavby, veřejně prospěšná opatření, stavby a opatření k zajišťování obrany a bezpečnost státu jsou vymezeny v grafické části ve výkrese Z 04.

975 / Údolí Vltavy jih

SPRÁVNÍ OBVOD
Praha 12, Praha 16

MĚSTSKÁ ČÁST
Praha 12, Praha-Zbraslav

KATASTRÁLNÍ ÚZEMÍ
Cholupice, Komořany, Modřany, Točná, Zbraslav

ROZLOHA
535 ha

N ZASTAVITELNOST: nezastavitelná	**(19)** TYP STRUKTURY: krajina výrazných údolí
/ K ZPŮSOB VYUŽITÍ: nezastavitelná přírodní	**[S]** MÍRA STABILITY: stabilizovaná

CÍLOVÝ CHARAKTER LOKALITY

Chránit a posilovat cílový charakter nezastavitelné, stabilizované, přírodní lokality Údolí Vltavy jih se strukturou krajiny výrazných údolí. Lokalita je součástí krajiny vymezené v ZÚR s názvem Krajina povltavských lesů.

Nezastavitelná stabilizovaná přírodní lokalita Údolí Vltavy jih je vymezena na jihu území Prahy, v kontaktu s územím Středočeského kraje. Cílem vymezení je zachovat strukturu krajiny výrazných údolí představující krajinu s vysokou dynamikou reliéfu a zachovat a posílit její vysoké přírodní a krajinné hodnoty, které ve svých vnějších projevech spoluutvářejí obraz města Prahy a které poskytují vysoce atraktivní prostředí pro rekreaci a sport pod širým nebem, při vzájemném respektování požadavků na ochranu přírody, rozvoj rekreace i lesní hospodaření. K tomu je žádoucí zachovat převážně lesnatý charakter území, zároveň však cílenými zásahy chránit biodiverzitu v nelesních částech, posílit rekreační infrastrukturu a zajistit odpovídající prostupnost zejména lesní krajinou.

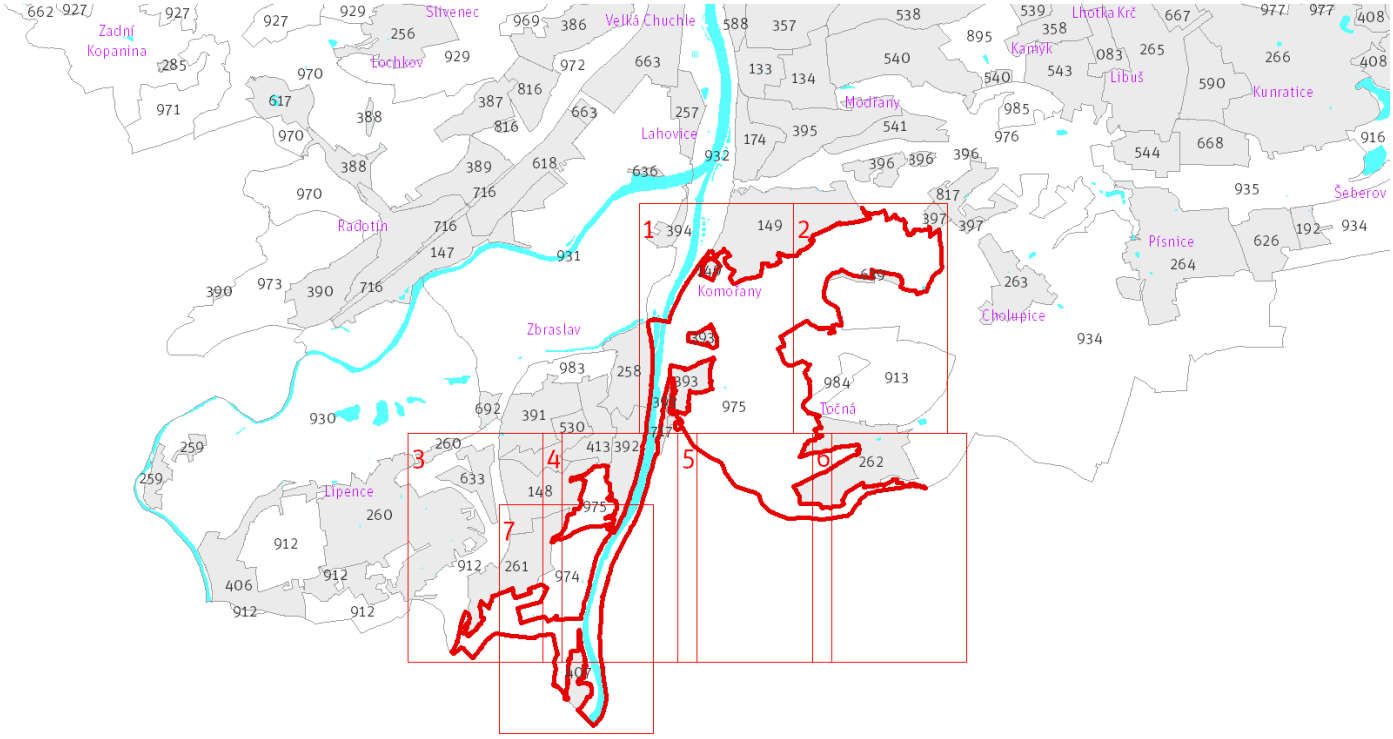

Přehled umístění lokality a klad listů 1:80 000

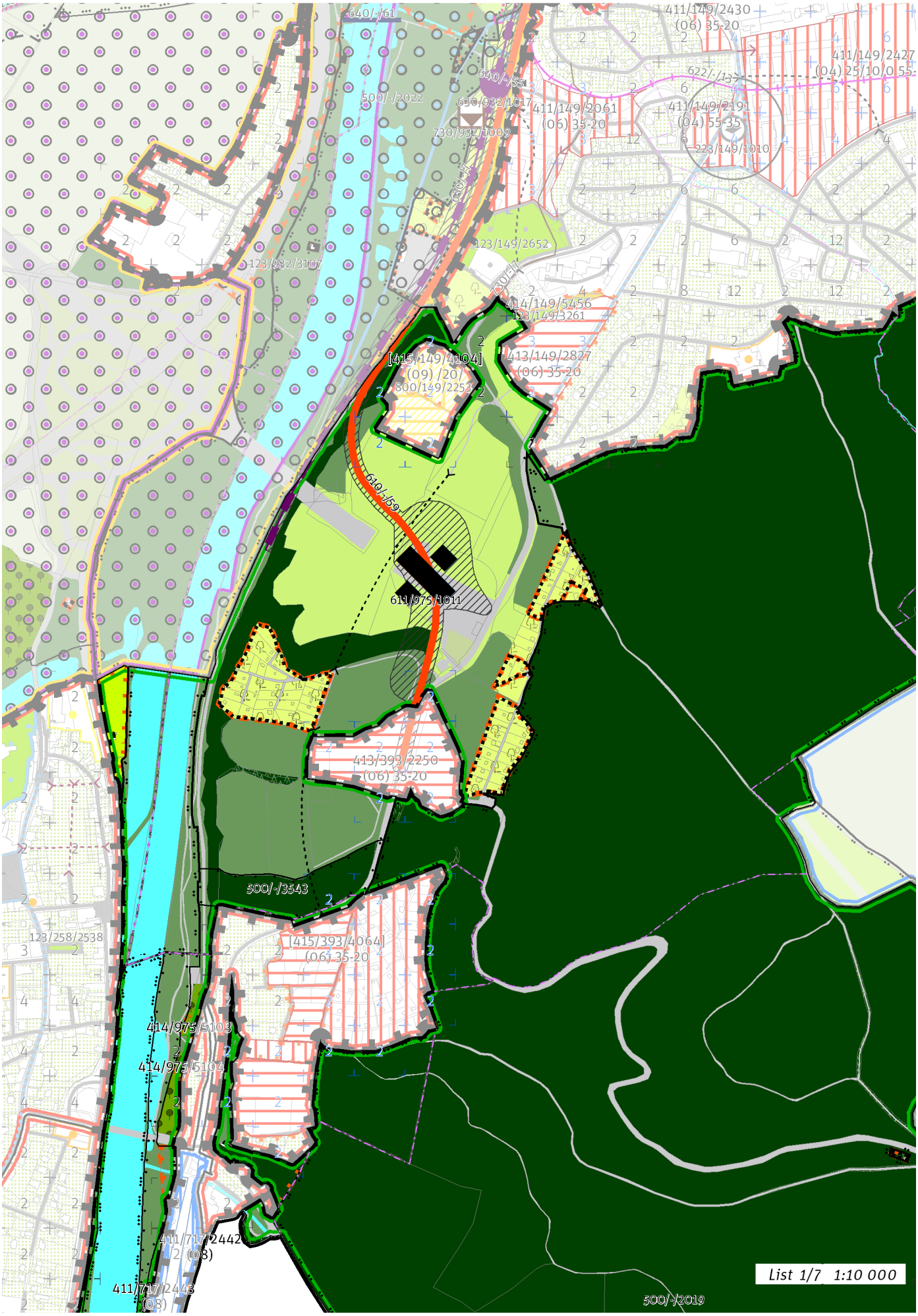
640/-/61
640/-/55
500/-/2022
630/932/1017
730/932/1009
411/149/2061
(06) 35-20
411/149/2430
(06) 35-20
411/149/2427
(04) 25/10/0 55-
622/-/13
411/149/2191
(04) 55-35
223/149/1010
123/149/2652
123/932/3107
414/149/5456
123/149/3261
413/149/2827
(06) 35-20
[415/149/4104]
(09) /20/
800/149/2253
610/-/59
611/975/1011
413/393/2250
(06) 35-20
500/-/3543
123/258/2538
[415/393/4064]
(06) 35-20
414/975/5103
414/975/5104
411/717/2442
(08)
411/717/2443
(08)
500/-/2019
List 1/7 1:10 000

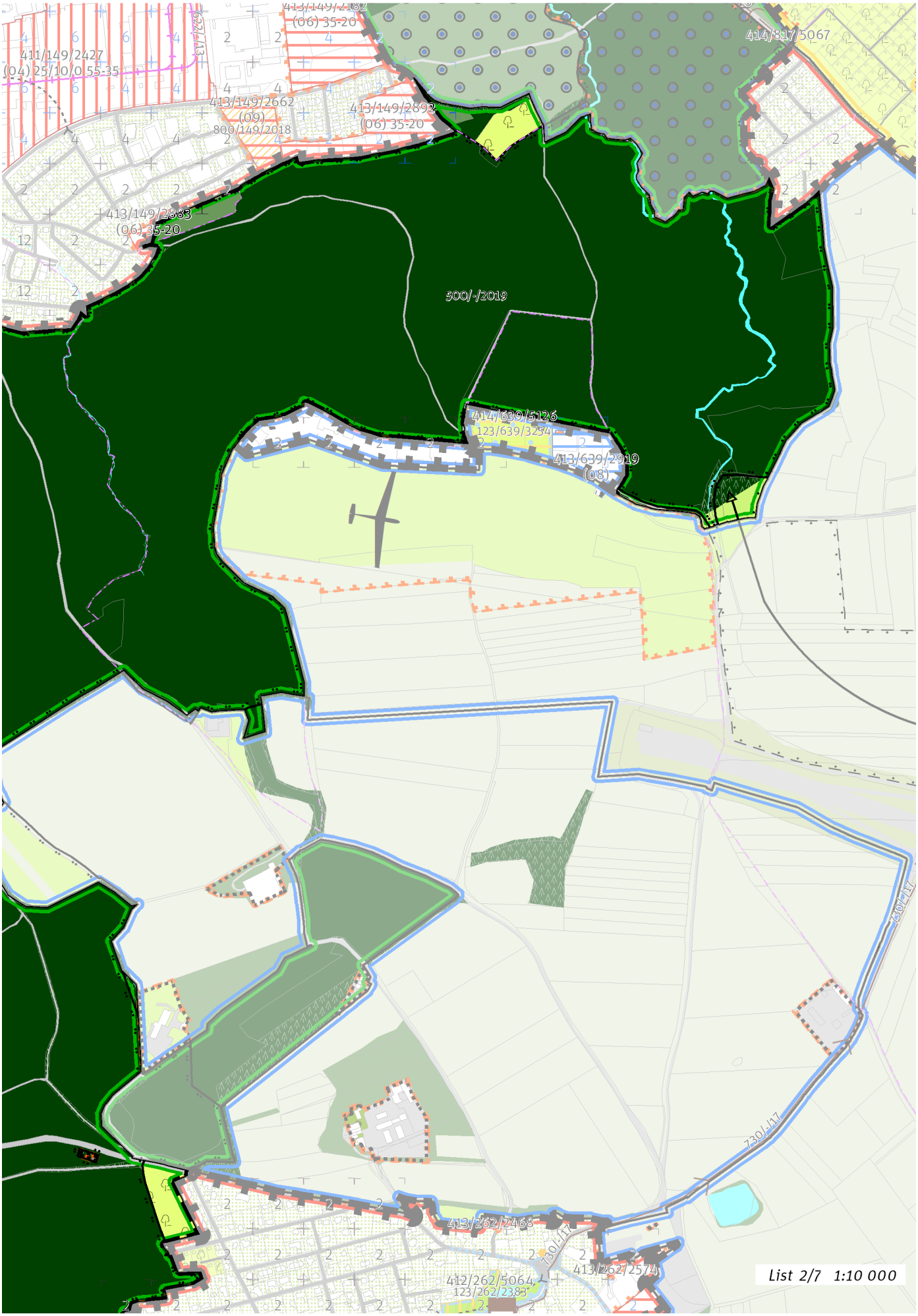
413/149/2182
(06) 35-20
414/817/5067
411/149/2427
(04) 25/10/0 55-35
622/-/13
413/149/2662
(09)
800/149/2018
413/149/2892
(06) 35-20
413/149/2383
(06) 35-20
500/-/2019
414/639/5126
123/639/3234
413/639/2919
(08)
730/-/17
730/-/17
413/262/2468
730/-/17
413/262/2574
412/262/5064
123/262/2383
List 2/7 1:10 000

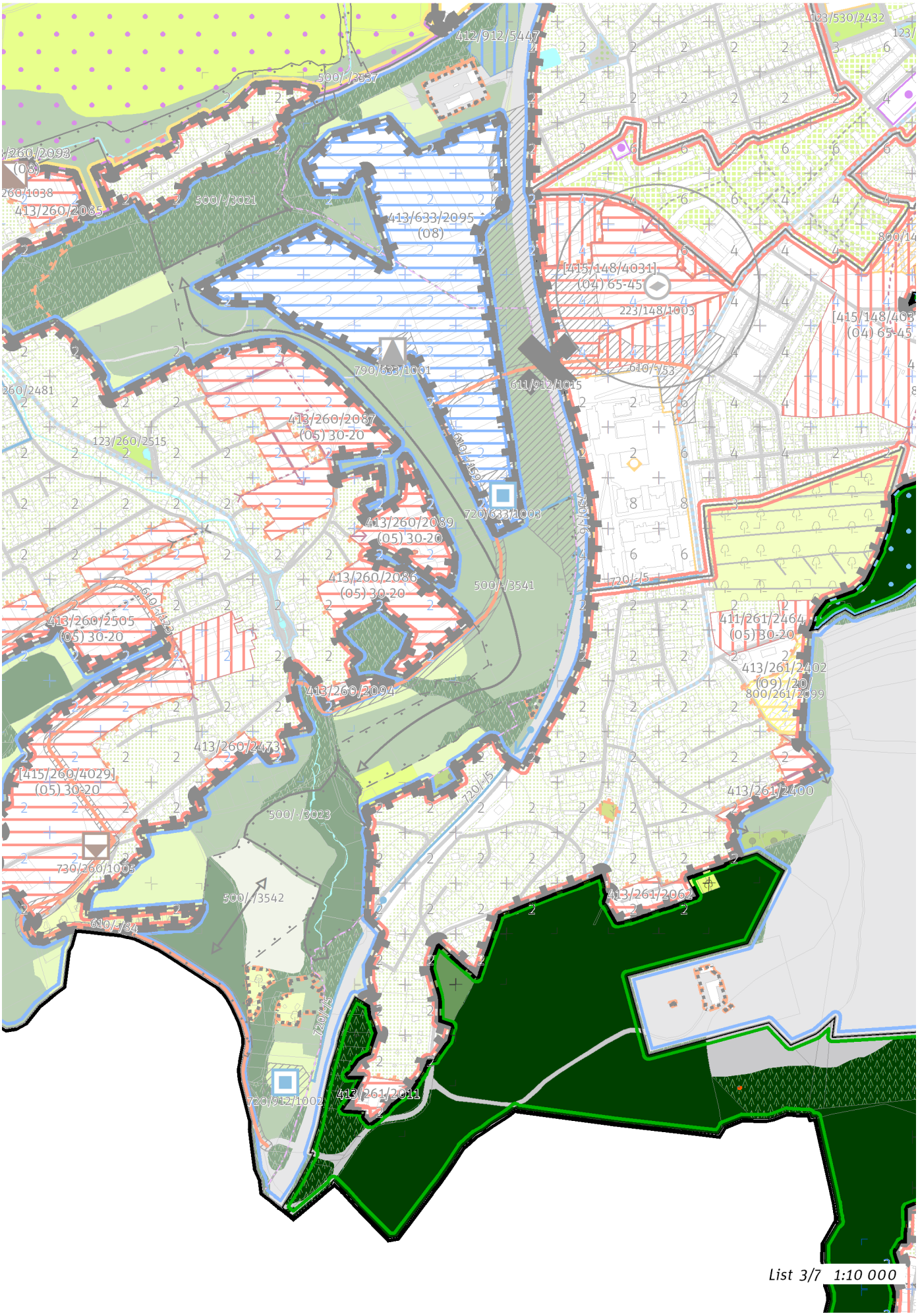
412/912/5447
500/-/3537
123/530/2432
413/260/2093
(08)
260/1038
413/260/2085
500/-/3021
413/633/2095
(08)
[415/148/4031]
(04) 65-45
223/148/1003
[415/148/403
(04) 65-45
790/633/1001
610/-/53
611/912/1015
260/2481
413/260/2087
(05) 30-20
123/260/2515
610/-/159
720/633/1003
720/-/5
413/260/2089
(05) 30-20
413/260/2086
(05) 30-20
500/-/3541
610/-/159
413/260/2505
(05) 30-20
411/261/2464
(05) 30-20
413/261/2402
(09) /20
800/261/2099
413/260/2094
413/260/2473
[415/260/4029]
(05) 30-20
720/-/5
413/261/2400
500/-/3023
730/260/1005
500/-/3542
413/261/2062
610/-/84
720/-/5
720/912/1002
413/261/2011
List 3/7 1:10 000

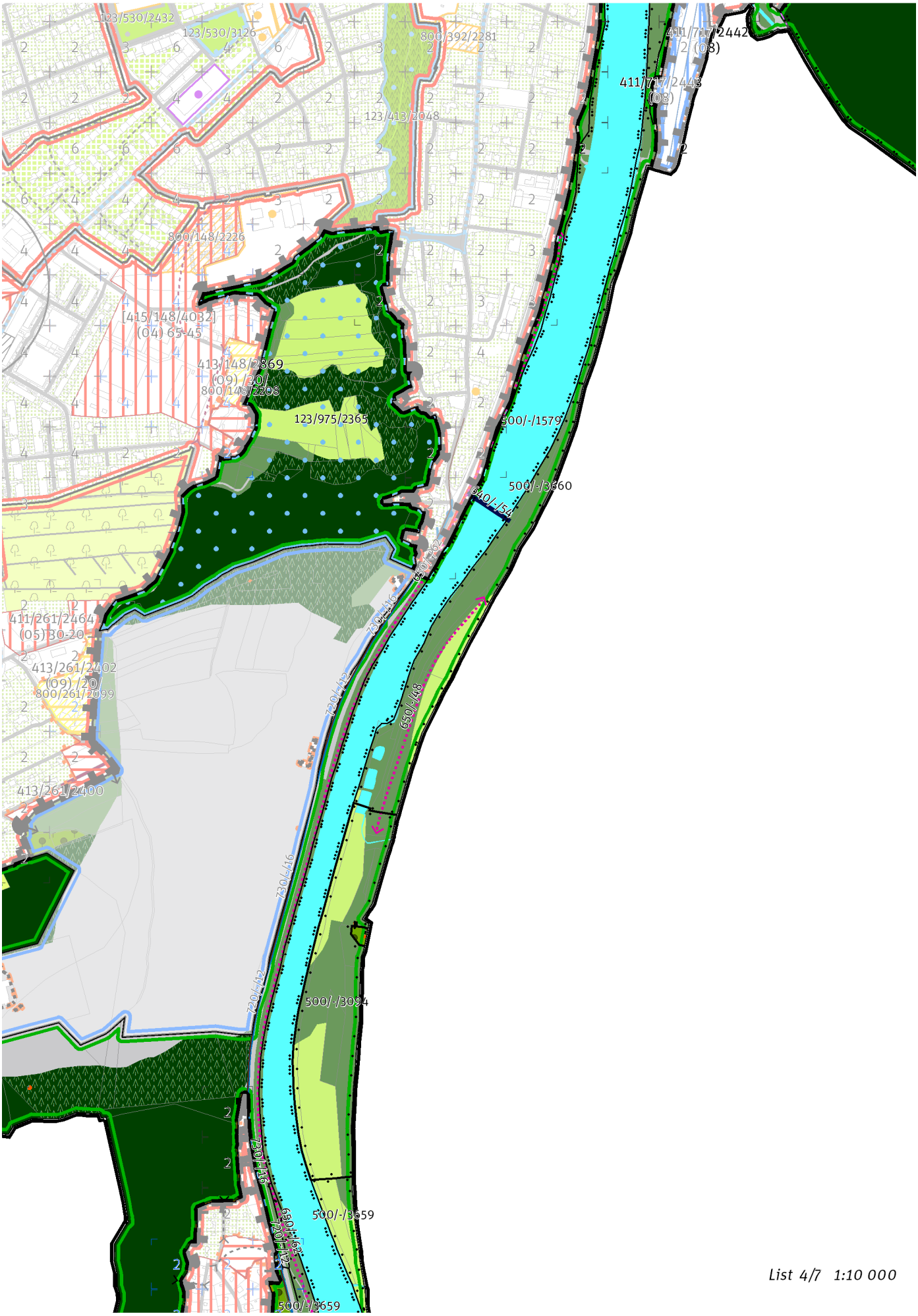

List 4/7 1:10 000

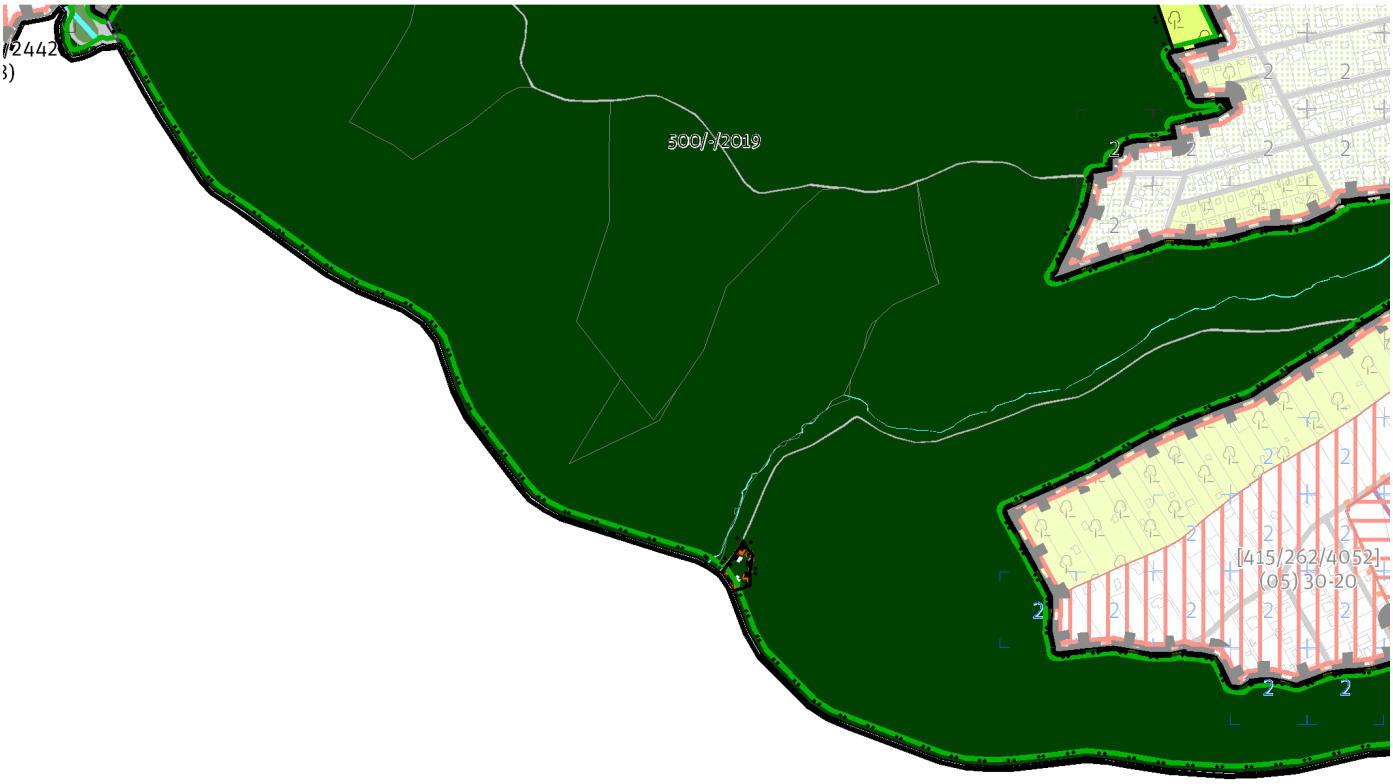

List 5/7 1:10 000

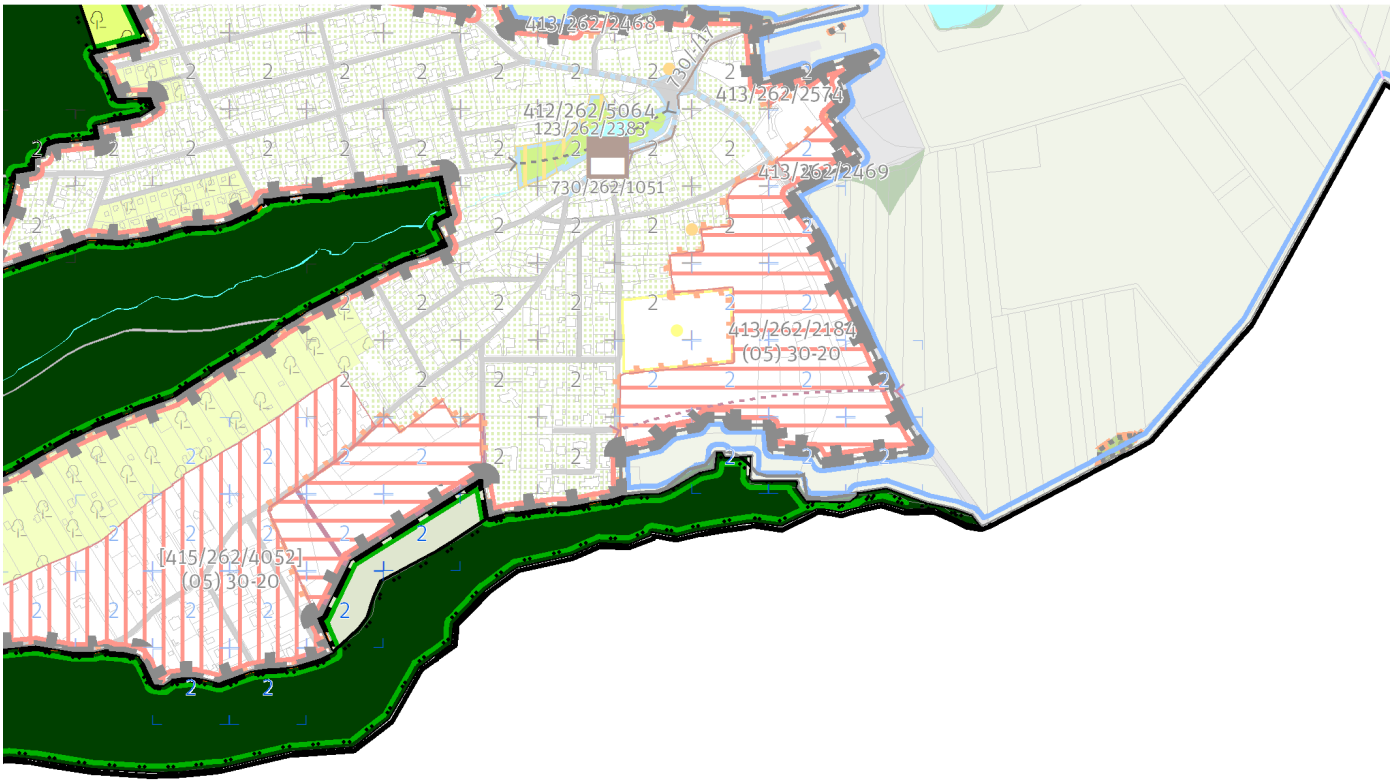

List 6/7 1:10 000

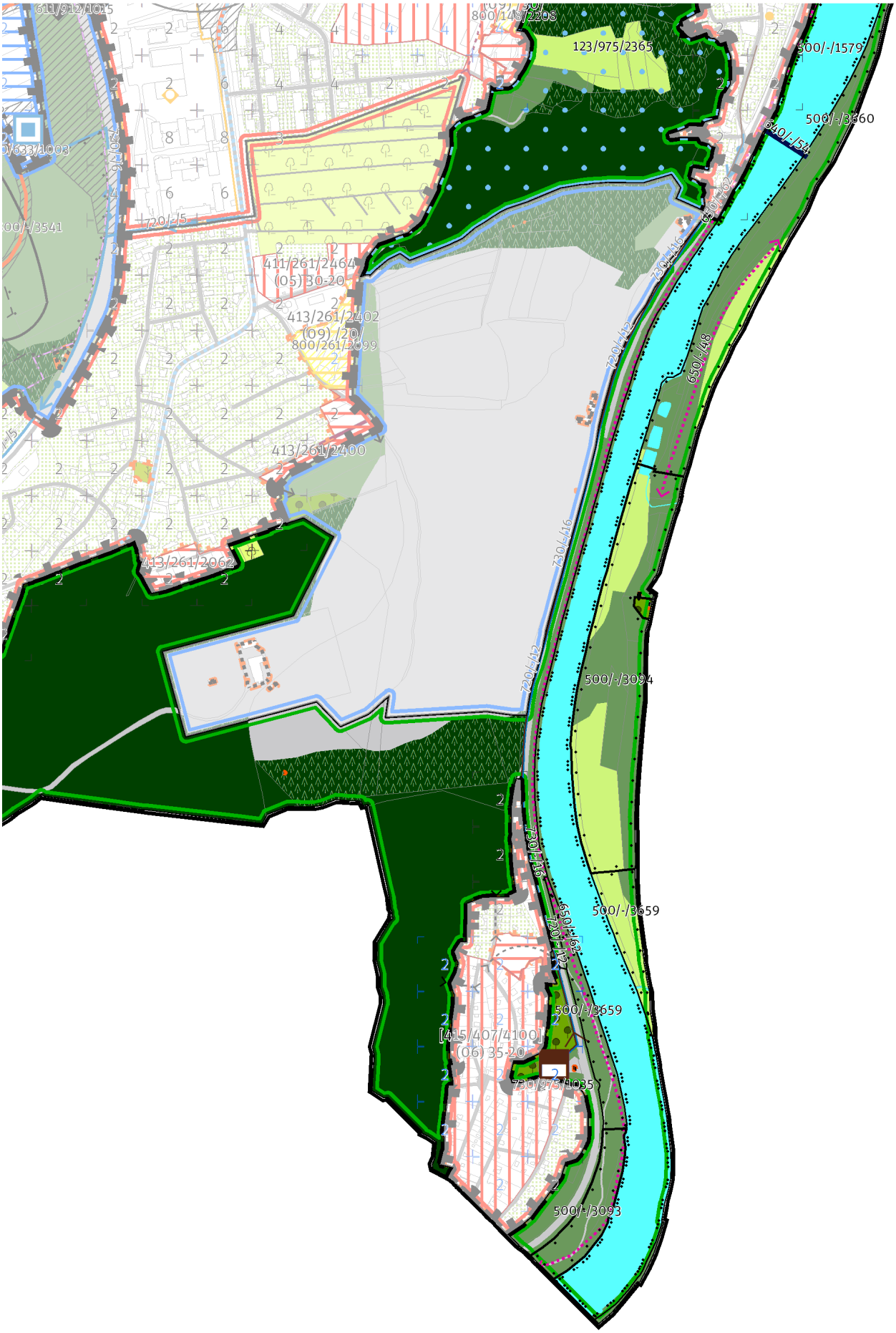

List 7/7 1:10 000

100 / OTEVŘENÁ KRAJINA

-> (19) Krajina výrazných údolí, čl. 59

Krajinné parky

123/975/2365 Borovičky - lokalitní park

-> Krajinné rozhraní a krajinný park, čl. 109

---

200 / VYSTAVĚNÉ PROSTŘEDÍ

Individuální regulativy nejsou stanoveny.

---

300 / VYUŽITÍ ÚZEMÍ

-> Nezastavitelná přírodní lokalita, čl. 66

Na území přírodní rezervace Šance mimo zastavěné území je nepřípustné umisťovat budovy a jiné stavby, které zlepší podmínky využití území pro účely rekreace a cestovního ruchu.

---

400 / STABILITA A MÍRA VYUŽITÍ ÚZEMÍ

-> Typy stability lokalit, čl. 69

Nezastavitelné transformační a rozvojové plochy

Rozvojová plocha **414/975/5104** o rozloze 301 m²
Způsob využití: přírodní
Vyznačením rozvojové plochy je vyjádřen požadavek na rozvoj přírodních hodnot v záplavovém území a nivě řeky Vltavy bez určení konkrétní plochy podrobnějšího strukturálního členění.

Rozvojová plocha **414/975/5103** o rozloze 981 m²
Způsob využití: přírodní
Vyznačením rozvojové plochy je vyjádřen požadavek na rozvoj přírodních hodnot v záplavovém území a nivě řeky Vltavy bez určení konkrétní plochy podrobnějšího strukturálního členění.

---

500 / KRAJINNÁ INFRASTRUKTURA

Skladebné části ÚSES

500/-/1579 NRBK K56-Štěchovice — v přesných hranicích
500/-/2019 RBC Šance — v přesných hranicích
500/-/2022 RBC Soutok Vltavy a Berounky — v přesných hranicích
500/-/3093 LBC Strnady — v přesných hranicích
500/-/3094 LBC Jarov — v přesných hranicích
500/-/3543 LBK Soutok Vltavy a Berounky - Šance — v přesných hranicích
500/-/3545 LBK Šance - Na Svárově — v prostoru k upřesnění, minimální šířka 15 m
500/-/3659 LBK Niva Vltavy — v přesných hranicích
500/-/3660 LBK Niva Vltavy — v přesných hranicích
-> Územní systém ekologické stability, čl. 113 - 116

---

600 / DOPRAVNÍ INFRASTRUKTURA

Systém pozemních komunikací

610/-/59 Nová Komořanská včetně napojení na Pražský okruh — návrh
611/975/1011 Mimoúrovňová křižovatka Komořany, součást Nové Komořanské — návrh
-> Systém pozemních komunikací, čl. 118 - 120

Železniční doprava

630/-/7 Železniční trať Praha – Čerčany/Dobříš, úsek Komořany - Krč — návrh
-> Železniční doprava, čl. 126

Bezmotorová doprava

640/-/54 Lávka přes Vltavu u Zbraslavi — návrh
650/-/48 Cyklotrasa do Vraného — návrh
650/-/62 Cyklotrasa na Zbraslavi po levém břehu Vltavy — návrh
-> Bezmotorová doprava, čl. 127 - 128

700 / TECHNICKÁ INFRASTRUKTURA

Záplavová území
Využití území je omezeno záplavovým území Vltavy a Berounky kategorie: aktivní zóna záplavového území.
Využití území je omezeno záplavovým území Vltavy a Berounky kategorie: záplavové území průtočné.
Využití území je omezeno záplavovým území Vltavy a Berounky kategorie: záplavové území neprůtočné.
-> Záplavová území, čl. 134
Záplavová území jsou vymezena v grafické části ve výkrese Z 03.

Zásobování vodou
720/-/12 Rozváděcí vodovodní řad Zbraslav - Strnady, prodloužení — návrh
-> Zásobování vodou, čl. 135

Odkanalizování území
730/-/16 Sběrač Strnady, kanalizace splašková výtlak — návrh
730/-/7 Sběrač A2-3, kanalizace splašková gravitační, prodloužení — návrh
730/975/1035 Čerpací stanice Strnady — návrh
-> Odkanalizování území, čl. 136

800 / VEŘEJNÁ VYBAVENOST

Individuální regulativy nejsou stanoveny.

900 / VEŘEJNÝ ZÁJEM

Veřejně prospěšné stavby dopravní infrastruktury
910-610/-/59 Nová Komořanská včetně napojení na Pražský okruh
910-630/-/7 Železniční trať Praha – Čerčany/Dobříš, úsek Komořany - Krč
910-640/-/54 Lávka přes Vltavu u Zbraslavi

Veřejně prospěšné stavby technické infrastruktury
910-720/-/12 Rozváděcí vodovodní řad Zbraslav - Strnady, prodloužení
910-730/-/16 Sběrač Strnady, kanalizace splašková výtlak
910-730/-/7 Sběrač A2-3, kanalizace splašková gravitační, prodloužení
910-730/975/1035 Čerpací stanice Strnady

-> Veřejně prospěšné stavby, veřejně prospěšná opatření, stavby a opatření k zajišťování obrany a bezpečnost státu a plochy asanací, čl. 150 - 151
Navrhované veřejně prospěšné stavby, veřejně prospěšná opatření, stavby a opatření k zajišťování obrany a bezpečnost státu jsou vymezeny v grafické části ve výkrese Z 04.

976 / Údolí Libušského a Cholupického potoka

SPRÁVNÍ OBVOD
Praha 12

MĚSTSKÁ ČÁST
Praha 12, Praha-Libuš

KATASTRÁLNÍ ÚZEMÍ
Cholupice, Libuš, Modřany, Písnice

ROZLOHA
263 ha

N ZASTAVITELNOST: nezastavitelná	**(19)** TYP STRUKTURY: krajina výrazných údolí
/ K ZPŮSOB VYUŽITÍ: nezastavitelná přírodní	**[S]** MÍRA STABILITY: stabilizovaná

CÍLOVÝ CHARAKTER LOKALITY

Chránit a posilovat cílový charakter nezastavitelné, stabilizované, přírodní lokality Údolí Libušského a Cholupického potoka se strukturou krajiny výrazných údolí. Lokalita je součástí krajiny vymezené v ZÚR s názvem Krajina povltavských lesů.

Nezastavitelná stabilizovaná přírodní lokalita Údolí Libušského a Cholupického potoka je vymezena v jižní části Prahy. Cílem vymezení je zachovat strukturu krajiny výrazných údolí představující krajinu s vysokou dynamikou reliéfu a zachovat a posílit její vysoké přírodní a krajinné hodnoty, které ve svých vnějších projevech spoluutvářejí obraz města Prahy a které poskytují vysoce atraktivní prostředí pro rekreaci a sport pod širým nebem, při vzájemném respektování požadavků na ochranu přírody, rozvoj rekreace i lesní hospodaření. K tomu je žádoucí zachovat převážně lesnatý charakter území, zároveň však cílenými zásahy chránit biodiverzitu v nelesních částech, posílit rekreační infrastrukturu a zajistit odpovídající prostupnost zejména lesní krajinou.

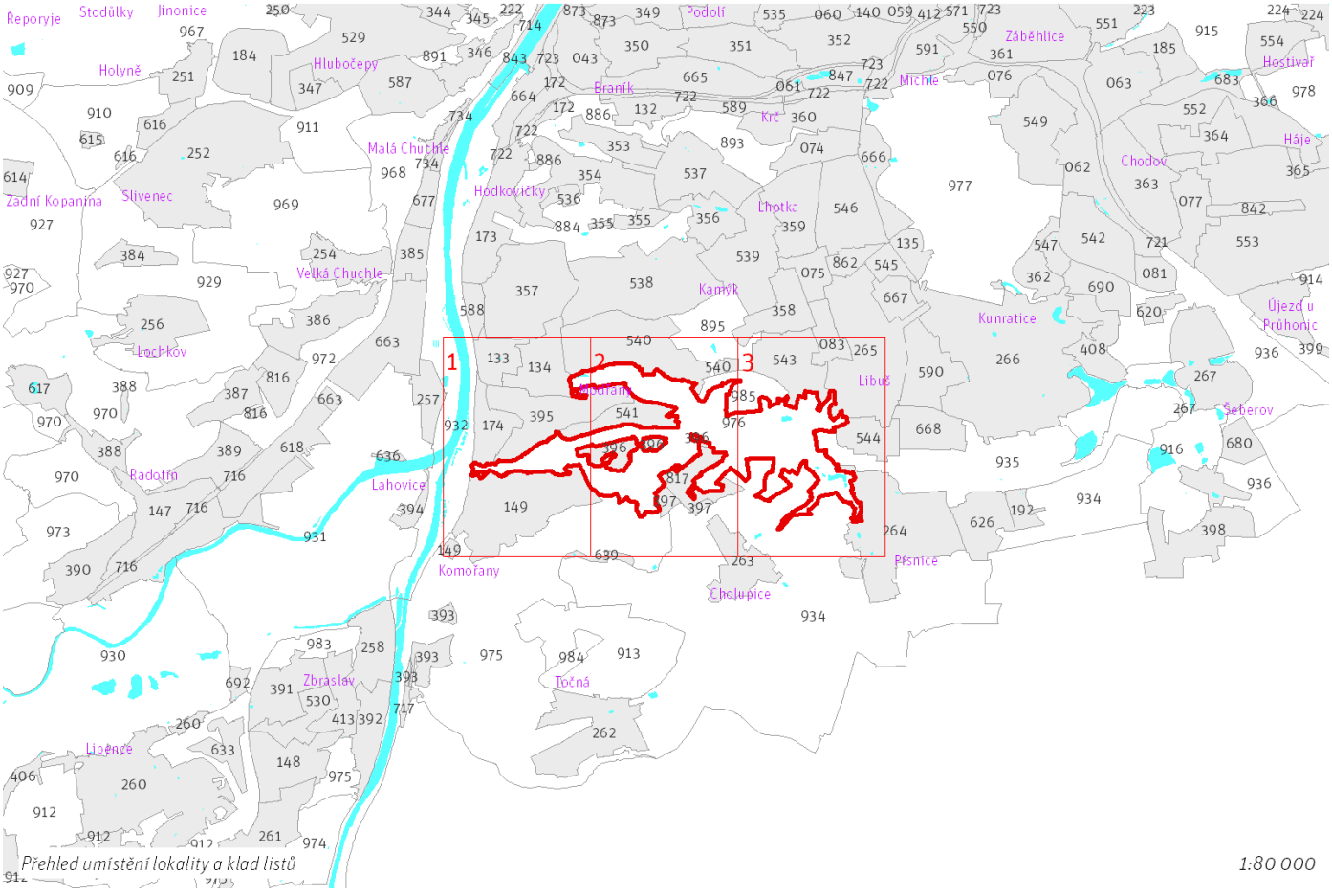

Přehled umístění lokality a klad listů

1:80 000

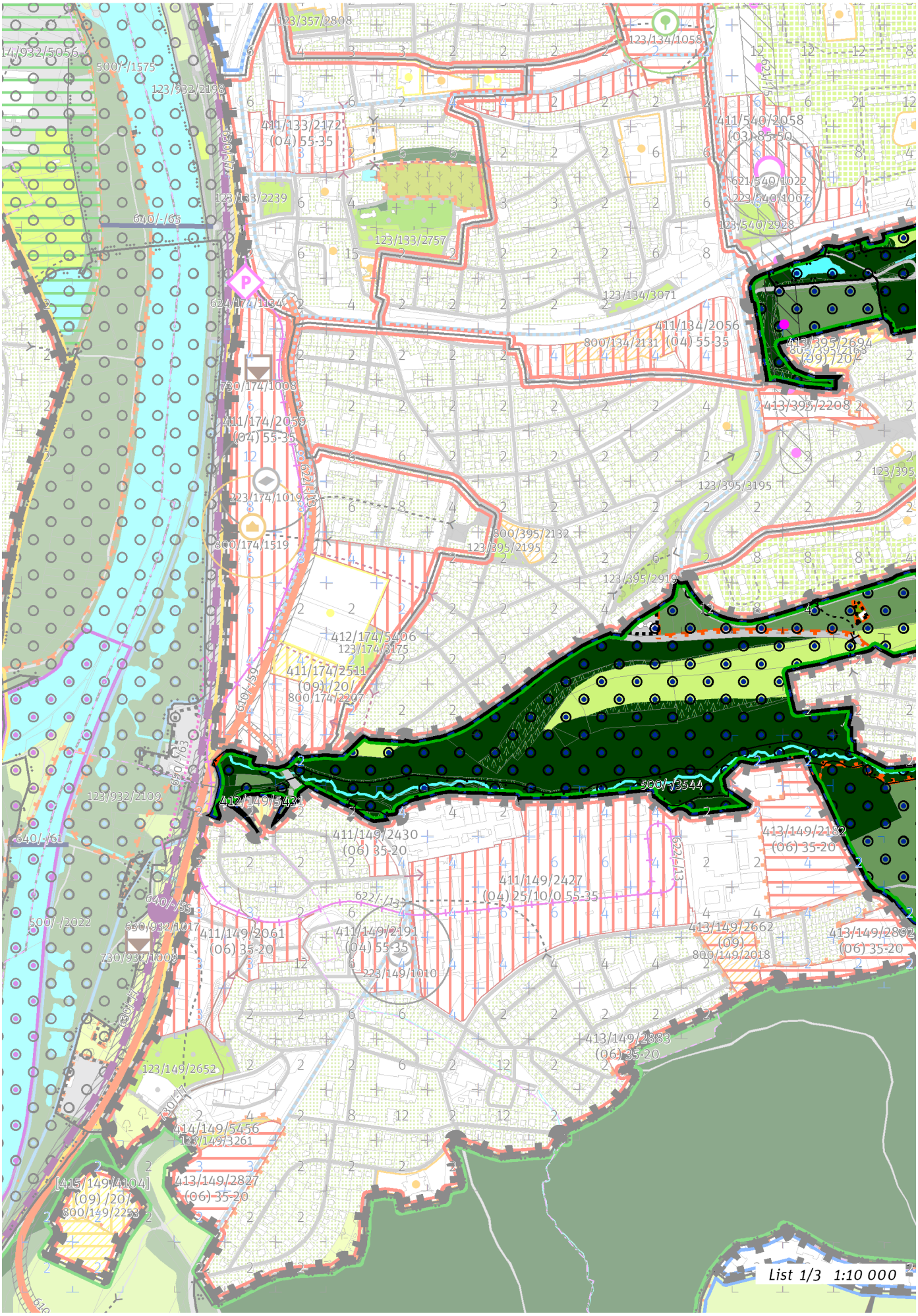
List 1/3 1:10 000

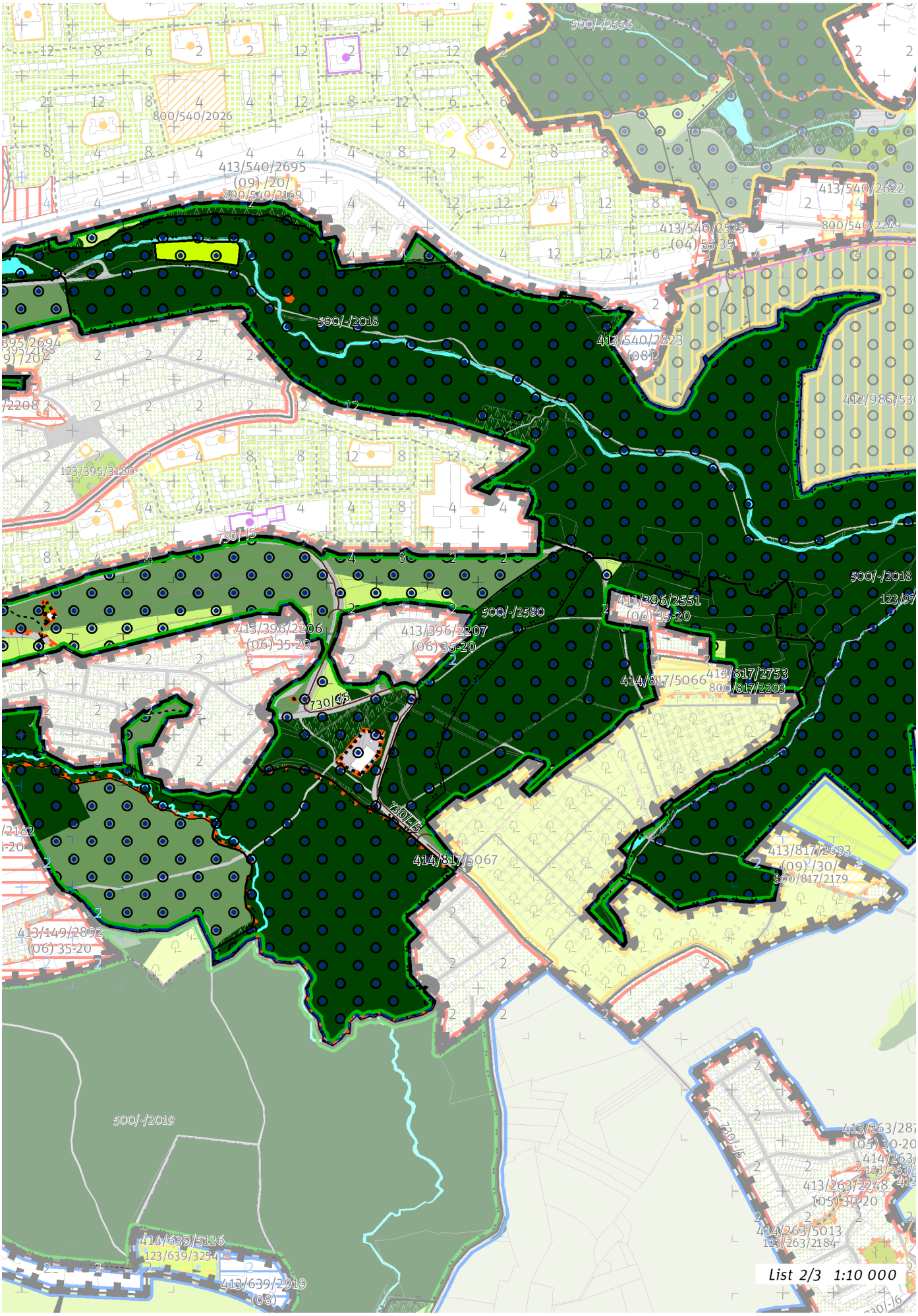
500/-/3556
800/540/2026
413/540/2695
(09) /20/
800/540/2169
413/540/2622
413/540/2525
(04) 55-35
800/540/2249
500/-/2018
413/540/2823
(08)2
123/395/3180
730/15
500/-/2018
413/396/2551
(06) 35-20
500/-/2580
413/396/2206
(06) 35-20
413/396/2207
(06) 35-20
414/817/5066
413/817/2753
800/817/2203
730/15
730/15
414/817/5067
413/817/2693
(09) /30/
800/817/2179
413/149/2892
(06) 35-20
500/-/2019
414/639/5126
123/639/3254
413/639/2919
(08)
413/263/2248
(05) 30-20
414/263/5013
123/263/2184
List 2/3 1:10 000

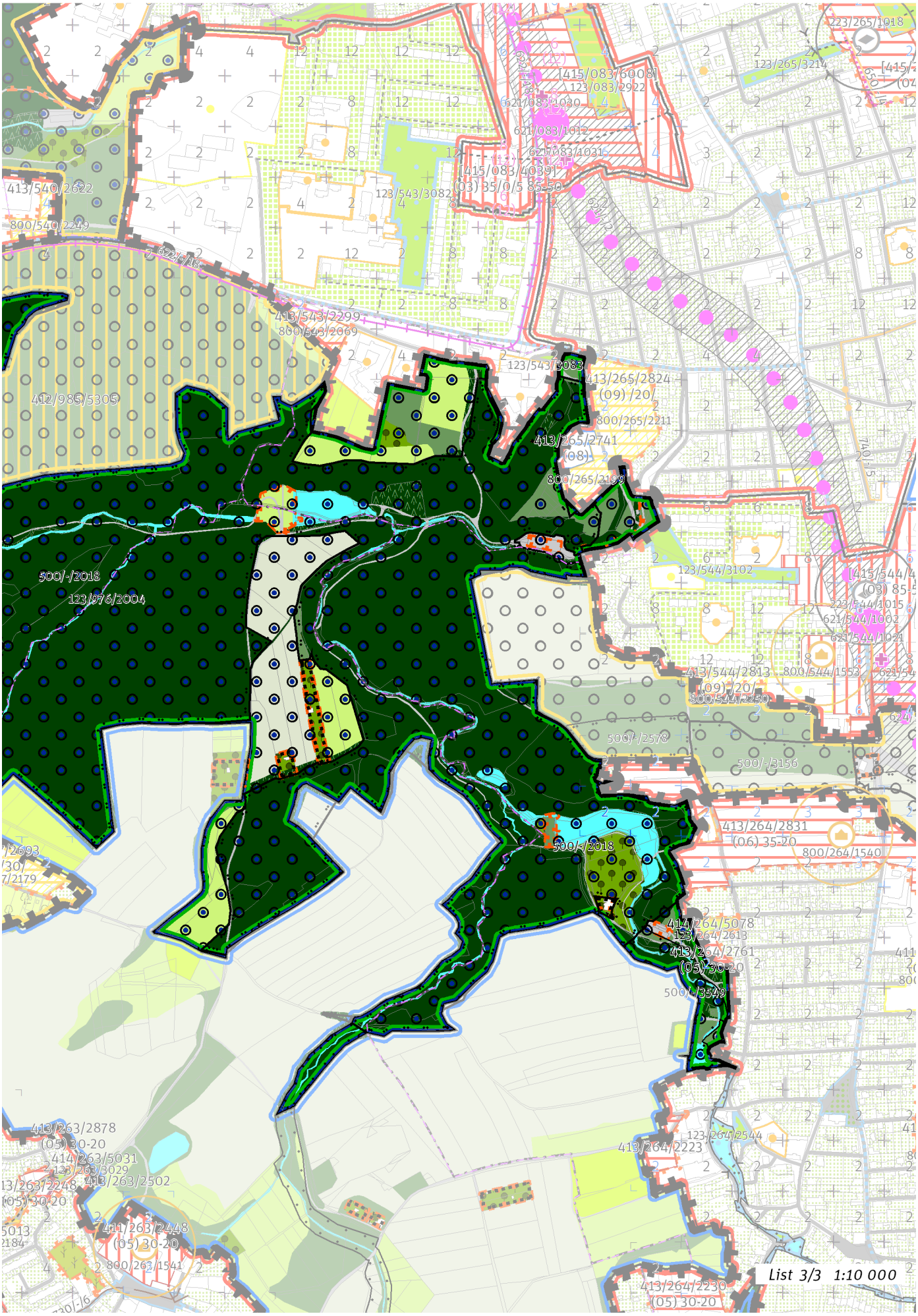
List 3/3 1:10 000

976 / Údolí Libušského a Cholupického potoka
N(19) K [S]

100 / OTEVŘENÁ KRAJINA

Lokalita je součástí krajinného rozhraní.
-> Krajinné rozhraní a krajinný park, čl. 109
-> (19) Krajina výrazných údolí, čl. 59

Krajinné parky
123/976/2004 Modřanská rokle - čtvrťový park
-> Krajinné rozhraní a krajinný park, čl. 109

---

200 / VYSTAVĚNÉ PROSTŘEDÍ

Individuální regulativy nejsou stanoveny.

---

300 / VYUŽITÍ ÚZEMÍ

-> Nezastavitelná přírodní lokalita, čl. 66
Individuální regulativy nejsou stanoveny.

---

400 / STABILITA A MÍRA VYUŽITÍ ÚZEMÍ

-> Typy stability lokalit, čl. 69

Individuální regulativy nejsou stanoveny.

---

500 / KRAJINNÁ INFRASTRUKTURA

Skladebné části ÚSES
500/-/2018 RBC Modřanská rokle — v přesných hranicích
500/-/2019 RBC Šance — v přesných hranicích
500/-/2578 RBK Hrnčířské louky - Modřanská rokle — v přesných hranicích
500/-/2580 RBK Modřanská rokle - Šance — v přesných hranicích
500/-/3544 LBK Cholupický potok — v přesných hranicích
500/-/3547 LBK Modřanská rokle - Cholupická bažantnice — v přesných hranicích
500/-/3549 LBK Modřanská rokle - Zlatníky — v přesných hranicích
-> Územní systém ekologické stability, čl. 113 - 116

---

600 / DOPRAVNÍ INFRASTRUKTURA

Systém pozemních komunikací
610/-/59 Nová Komořanská včetně napojení na Pražský okruh — návrh
-> Systém pozemních komunikací, čl. 118 - 120

Veřejná doprava / Metro
621/-/5 Trasa metra D - větev Nemocnice Krč - Poliklinika Modřany — územní rezerva
-> Systém veřejné dopravy, čl. 121
-> Metro, čl. 122

Veřejná doprava / Tramvajová doprava
622/-/13 Tramvajová trať Nádraží Modřany - Komořany — návrh
-> Systém veřejné dopravy, čl. 121
-> Tramvajová doprava, čl. 123

---

700 / TECHNICKÁ INFRASTRUKTURA

Záplavová území
Využití území je omezeno záplavovým územím Vltavy a Berounky kategorie: záplavové území neprůtočné.
-> Záplavová území, čl. 134
Záplavová území jsou vymezena v grafické části ve výkrese Z 03.

Odkanalizování území
730/-/5 Sběrač A2-1.1, kanalizace splašková gravitační, prodloužení — návrh
-> Odkanalizování území, čl. 136

800 / VEŘEJNÁ VYBAVENOST

Individuální regulativy nejsou stanoveny.

900 / VEŘEJNÝ ZÁJEM

Veřejně prospěšné stavby dopravní infrastruktury
910-610/-/59 Nová Komořanská včetně napojení na Pražský okruh
910-622/-/13 Tramvajová trať Nádraží Modřany - Komořany

Veřejně prospěšné stavby technické infrastruktury
910-730/-/5 Sběrač A2-1.1, kanalizace splašková gravitační, prodloužení

-> Veřejně prospěšné stavby, veřejně prospěšná opatření, stavby a opatření k zajišťování obrany a bezpečnost státu a plochy asanací, čl. 150 - 151
Navrhované veřejně prospěšné stavby, veřejně prospěšná opatření, stavby a opatření k zajišťování obrany a bezpečnost státu jsou vymezeny v grafické části ve výkrese Z 04.

977 / Krčský les

SPRÁVNÍ OBVOD
Praha 11, Praha 4

MĚSTSKÁ ČÁST
Praha 11, Praha 4, Praha-Kunratice

KATASTRÁLNÍ ÚZEMÍ
Chodov, Krč, Kunratice, Michle

ROZLOHA
321 ha

N ZASTAVITELNOST: nezastavitelná	**(19)** TYP STRUKTURY: krajina výrazných údolí
/ R ZPŮSOB VYUŽITÍ: nezastavitelná rekreační	**[S]** MÍRA STABILITY: stabilizovaná

CÍLOVÝ CHARAKTER LOKALITY

Chránit a posilovat cílový charakter nezastavitelné, stabilizované, rekreační lokality Krčský les se strukturou krajiny výrazných údolí. Lokalita je součástí krajiny vymezené v ZÚR s názvem Městská krajina Prahy.

Nezastavitelná stabilizovaná rekreační lokalita Krčský/Michelský/Kunratický les je vymezena v jižní části Prahy, přičemž je zcela obklopena zastavitelným územím. Cílem vymezení je zachovat strukturu krajiny výrazných údolí představující krajinu s vysokou dynamikou reliéfu a zachovat a posílit její vysoké přírodní a krajinné hodnoty, které ve svých vnějších projevech spoluutvářejí obraz města Prahy a které poskytují vysoce atraktivní prostředí pro rekreaci a sport pod širým nebem, při vzájemném respektování požadavků na ochranu přírody, rozvoj rekreace i lesní hospodaření. K tomu je žádoucí zachovat převážně lesnatý charakter území, zároveň však cílenými zásahy chránit biodiverzitu v nelesních částech, posílit rekreační infrastrukturu a zajistit odpovídající prostupnost zejména lesní krajinou. Vysoký rekreační význam daný zejména polohou je žádoucí dále rozvíjet.

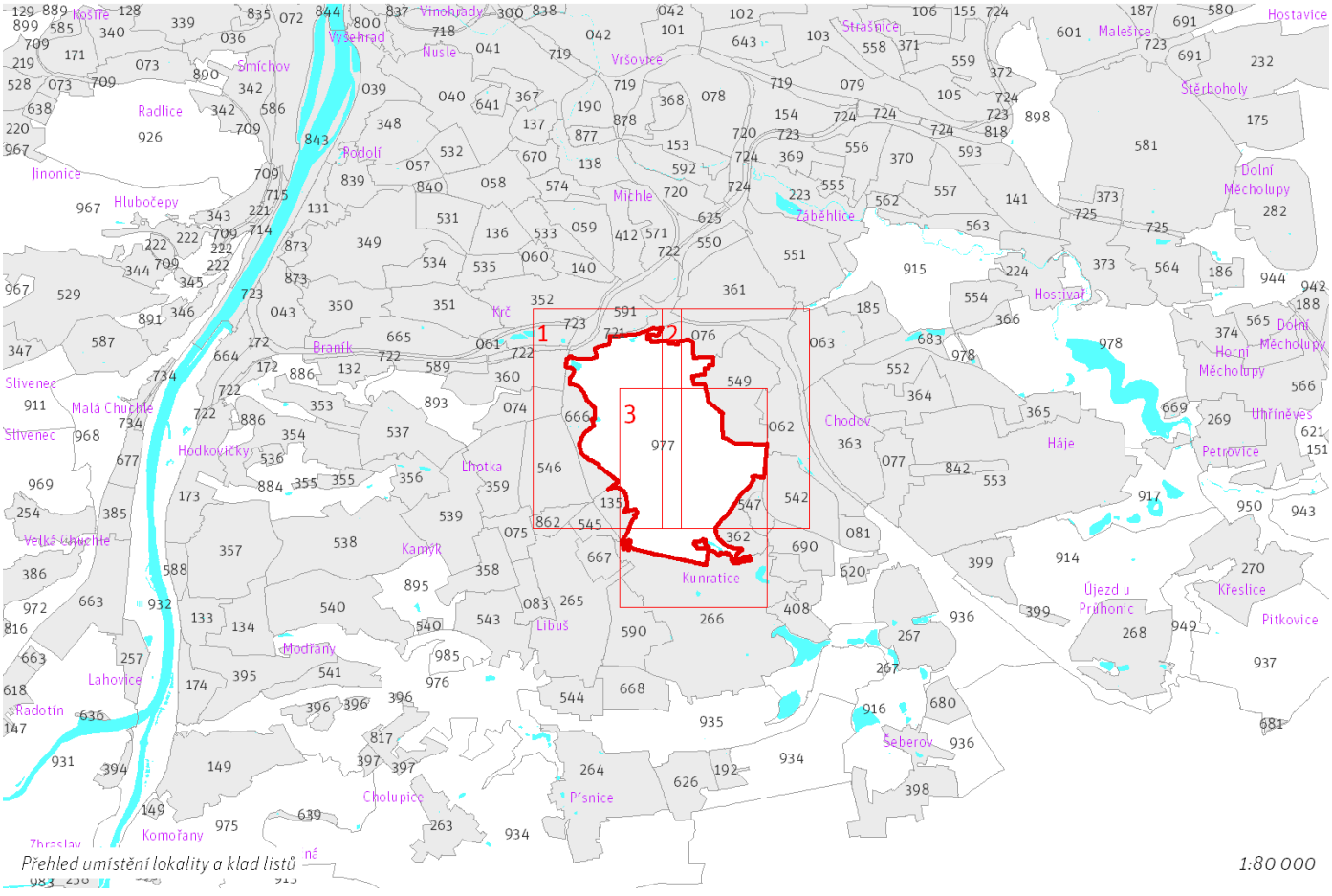

Přehled umístění lokality a klad listů

1:80 000

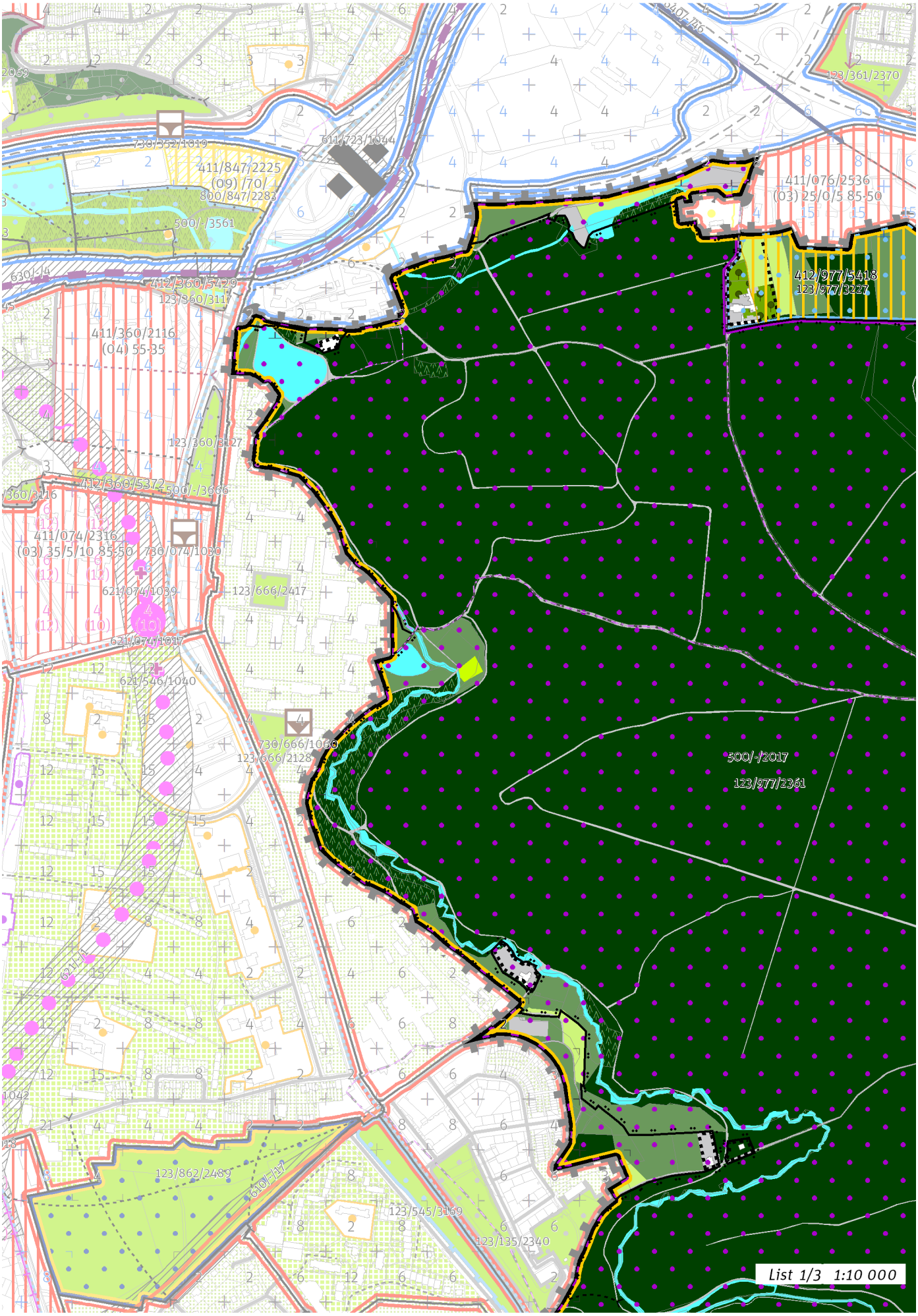
730/352/1019
611/723/1044
411/847/2225
(09) /70/
800/847/2283
500/-/3561
123/361/2370
411/076/2536
(03) 25/0/5 85-50
412/977/5418
123/977/3227
630/-/4
412/360/5429
123/360/3117
411/360/2116
(04) 55-35
123/360/3127
412/360/5372
500/-/3666
411/074/2316
(03) 35/5/10 85-50
730/074/1030
621/074/1039
123/666/2417
621/074/1017
621/546/1040
730/666/1030
123/666/2128
500/-/2017
123/977/2361
123/862/2489
610/-/17
123/545/3169
123/135/2340
List 1/3 1:10 000

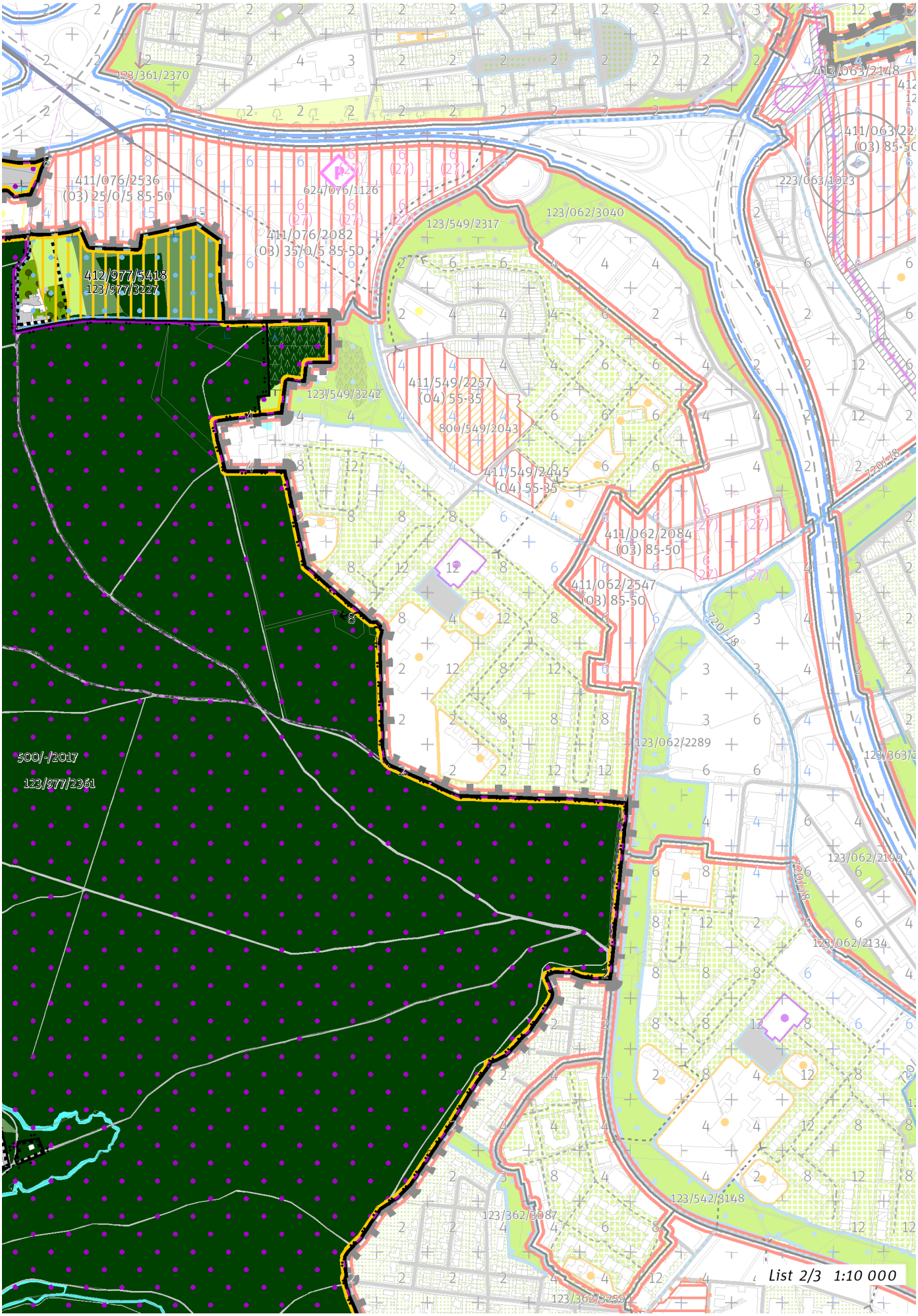
123/361/2370
411/076/2536
(03) 25/0/5 85-50
624/076/1126
411/076/2082
(03) 35/0/5 85-50
123/549/2317
123/062/3040
412/977/5418
123/977/3227
411/549/2257
(04) 55-35
123/549/3242
800/549/2043
411/549/2425
(04) 55-35
411/062/2084
(03) 85-50
411/062/2547
(03) 85-50
220/-/8
500/-/2017
123/977/2361
123/062/2289
123/062/2199
123/062/2134
123/542/3148
123/362/3087
123/362/3259
List 2/3 1:10 000

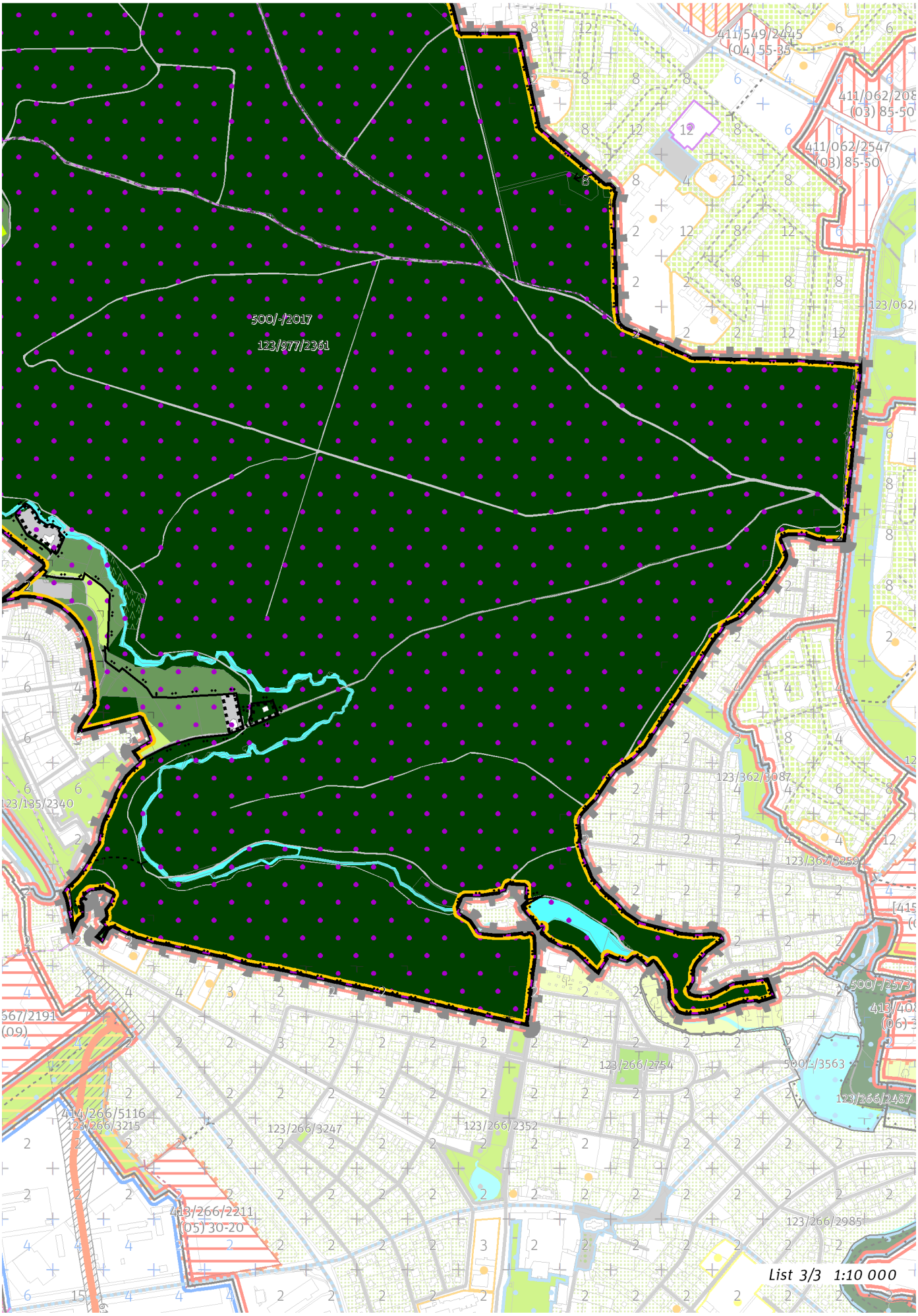
500/-/2017
123/977/2361
411/549/2445
(04) 55-35
411/062/2547
(03) 85-50
123/362/3087
123/362/3259
123/135/2340
123/266/2754
500/-/3563
123/266/2487
414/266/5116
123/266/3215
123/266/3247
123/266/2352
413/266/2211
(05) 30-20
123/266/2985
List 3/3 1:10 000

100 / OTEVŘENÁ KRAJINA

-> (19) Krajina výrazných údolí, čl. 59

Krajinné parky

123/977/2361 Krčský/Michelský/Kunratický les - metropolitní park
123/977/3227 Park Roztyly - lokalitní park

-> Krajinné rozhraní a krajinný park, čl. 109

200 / VYSTAVĚNÉ PROSTŘEDÍ

Individuální regulativy nejsou stanoveny.

300 / VYUŽITÍ ÚZEMÍ

-> Nezastavitelná rekreační lokalita, čl. 65

Individuální regulativy nejsou stanoveny.

400 / STABILITA A MÍRA VYUŽITÍ ÚZEMÍ

-> Typy stability lokalit, čl. 69

Nezastavitelné transformační a rozvojové plochy

Transformační plocha **412/977/5418** o rozloze 62007 m^2
Způsob využití: rekreační
Vyznačením transformační plochy je vyjádřen požadavek změny na rekreační využití bez určení konkrétní cílové plochy podrobnějšího strukturálního členění, tedy tak, aby stávající či měněné plochy podrobnějšího strukturálního členění poskytovaly příhodné podmínky pro rekreaci v míře, která je oproti současnému stavu výrazně navýšena.

500 / KRAJINNÁ INFRASTRUKTURA

Skladebné části ÚSES

500/-/2017 RBC Kunratický les — v přesných hranicích

-> Územní systém ekologické stability, čl. 113 - 116

600 / DOPRAVNÍ INFRASTRUKTURA

Individuální regulativy nejsou stanoveny.

700 / TECHNICKÁ INFRASTRUKTURA

Individuální regulativy nejsou stanoveny.

800 / VEŘEJNÁ VYBAVENOST

Individuální regulativy nejsou stanoveny.

900 / VEŘEJNÝ ZÁJEM

Individuální regulativy nejsou stanoveny.

978 / Hostivařský lesopark

SPRÁVNÍ OBVOD

Praha 11, Praha 15

MĚSTSKÁ ČÁST

Praha 11, Praha 15, Praha-Petrovice

KATASTRÁLNÍ ÚZEMÍ

Háje, Horní Měcholupy, Hostivař, Petrovice

ROZLOHA

266 ha

N ZASTAVITELNOST: nezastavitelná	**(19)** TYP STRUKTURY: krajina výrazných údolí
/ R ZPŮSOB VYUŽITÍ: nezastavitelná rekreační	**[S]** MÍRA STABILITY: stabilizovaná

CÍLOVÝ CHARAKTER LOKALITY

Chránit a posilovat cílový charakter nezastavitelné, stabilizované, rekreační lokality Hostivařský lesopark se strukturou krajiny výrazných údolí. Lokalita je součástí krajiny vymezené v ZÚR s názvem Krajina Úvalské plošiny.

Nezastavitelná stabilizovaná rekreační lokalita Hostivařský lesopark je vymezena v jihovýchodní části Prahy. Cílem vymezení je zachovat strukturu krajiny výrazných údolí představující krajinu s vysokou dynamikou reliéfu a zachovat a posílit její vysoké přírodní a krajinné hodnoty, které ve svých vnějších projevech spoluutvářejí obraz města Prahy a které poskytují vysoce atraktivní prostředí pro rekreaci a sport pod širým nebem, při vzájemném respektování požadavků na ochranu přírody, rozvoj rekreace i lesní hospodaření. K tomu je žádoucí zachovat převážně lesnatý charakter území, zároveň však cílenými zásahy chránit biodiverzitu v nelesních částech, posílit rekreační infrastrukturu a zajistit odpovídající prostupnost zejména lesní krajinou. Vysoký rekreační význam daný polohou a vodní plochou je žádoucí dále rozvíjet.

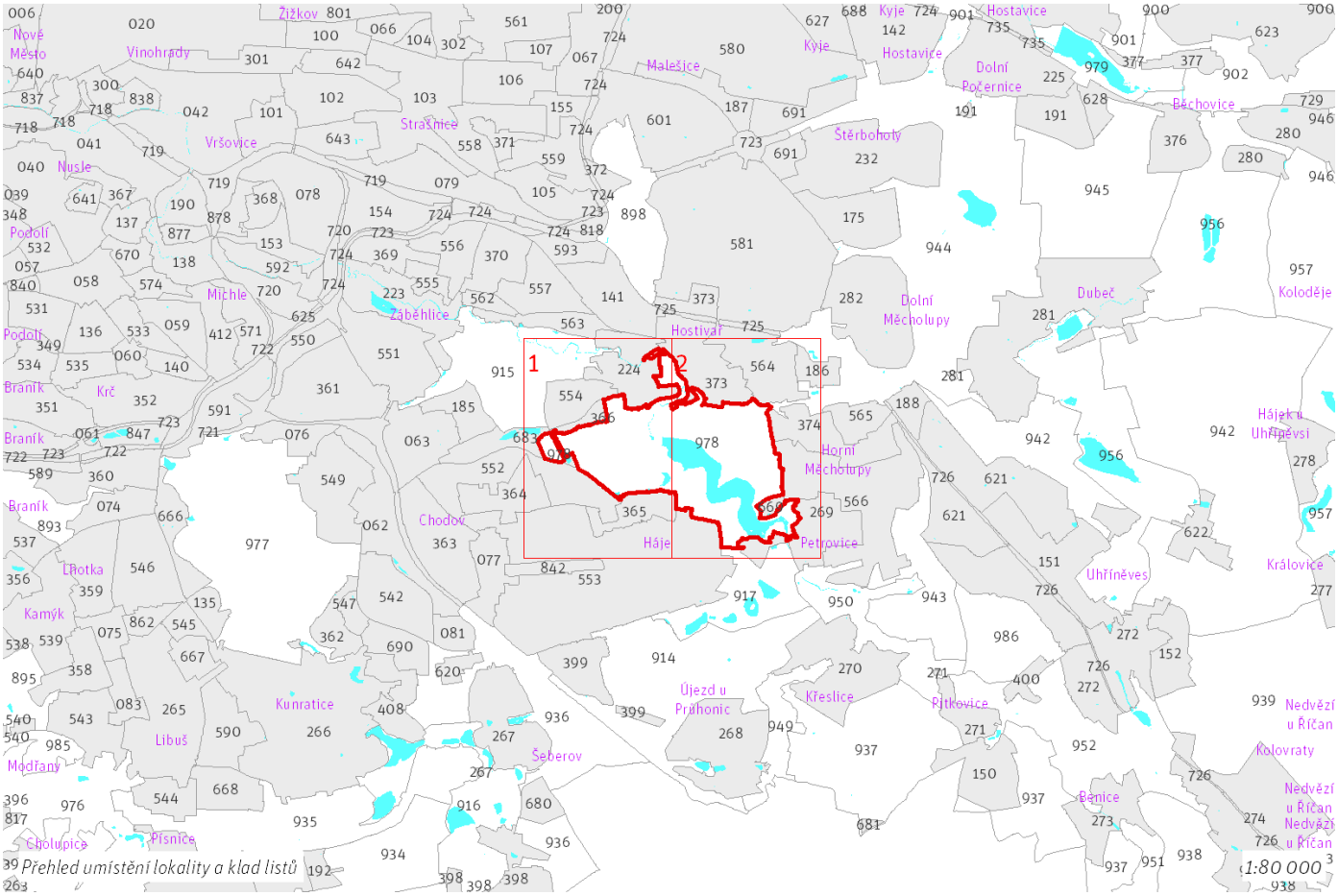

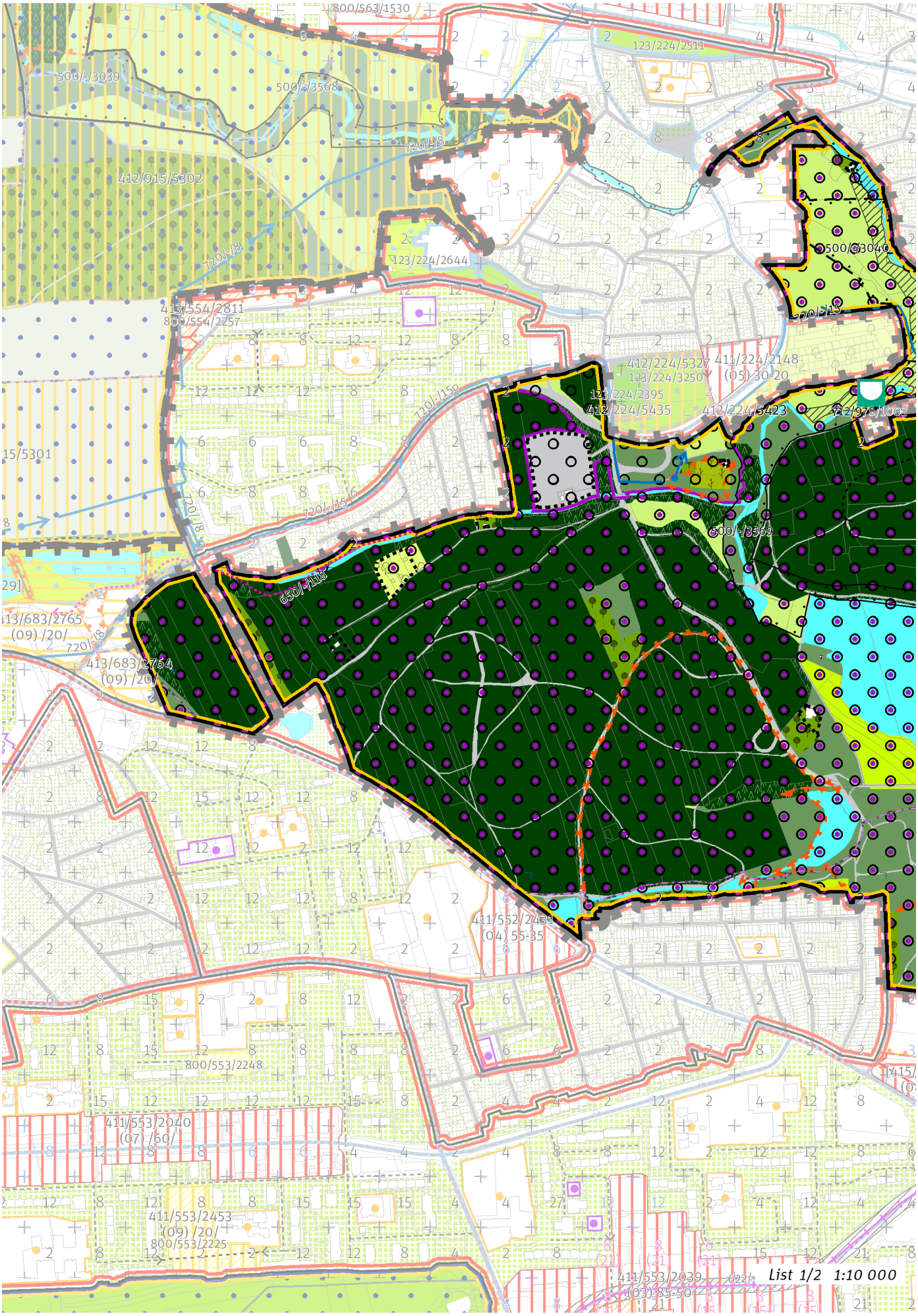
800/563/1530
123/224/2511
500/-/3039
500/-/3568
720/I/8
412/915/5302
123/224/2644
413/554/2811
800/554/2257
500/-/3040
720/I/15
412/224/5327
123/224/3250
411/224/2148
(05) 30-20
123/224/2395
412/224/5435
412/224/5423
412/978/1002
720/I/15
500/-/3569
650/I/118
720/I/8
413/683/2765
(09) /20/
413/683/2764
(09) /20/
411/552/2481
(04) 55-35
800/553/2248
411/553/2040
(07) /60/
411/553/2453
(09) /20/
800/553/2225
411/553/2039
(03) 85-50
List 1/2 1:10 000

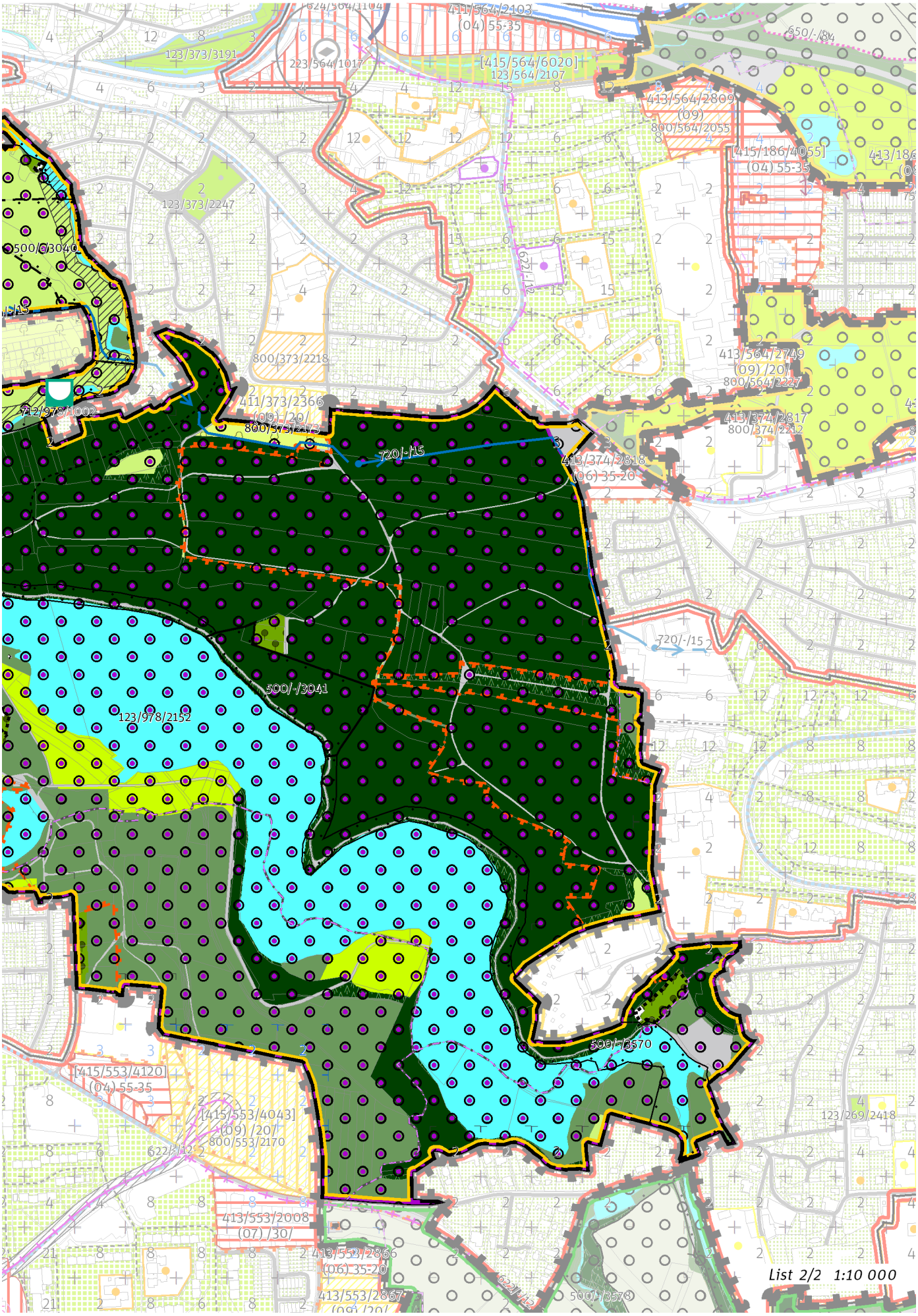
List 2/2 1:10 000

100 / OTEVŘENÁ KRAJINA

Lokalita je součástí krajinného rozhraní.
-> Krajinné rozhraní a krajinný park, čl. 109
-> (19) Krajina výrazných údolí, čl. 59

Krajinné parky
123/978/2152 Lesopark Hostivař - metropolitní park
-> Krajinné rozhraní a krajinný park, čl. 109

200 / VYSTAVĚNÉ PROSTŘEDÍ

Individuální regulativy nejsou stanoveny.

300 / VYUŽITÍ ÚZEMÍ

-> Nezastavitelná rekreační lokalita, čl. 65
Individuální regulativy nejsou stanoveny.

400 / STABILITA A MÍRA VYUŽITÍ ÚZEMÍ

-> Typy stability lokalit, čl. 69

Individuální regulativy nejsou stanoveny.

500 / KRAJINNÁ INFRASTRUKTURA

Skladebné části ÚSES
500/-/3040 LBC U břehu — v prostoru k upřesnění, minimální velikost 3 ha
500/-/3041 LBC Hostivař — v přesných hranicích
500/-/3568 LBK Botič — v přesných hranicích
500/-/3569 LBK Botič — v přesných hranicích
500/-/3570 LBK Botič — v přesných hranicích
-> Územní systém ekologické stability, čl. 113 - 116

600 / DOPRAVNÍ INFRASTRUKTURA

Veřejná doprava / Tramvajová doprava
622/-/12 Tramvajová trať Nádraží Hostivař - Horní Měcholupy - Petrovice - Jižní Město — územní rezerva
-> Systém veřejné dopravy, čl. 121
-> Tramvajová doprava, čl. 123

Bezmotorová doprava
650/-/118 Cyklotrasa Košík — návrh
-> Bezmotorová doprava, čl. 127 - 128

700 / TECHNICKÁ INFRASTRUKTURA

Protipovodňová ochrana
712/978/1002 Protipovodňové opatření plošné Botič 1 (Kozinec) — návrh
-> Protipovodňová ochrana a opatření, čl. 133

Zásobování vodou
720/-/15 Přiváděcí vodovodní řad Šoupátkový objekt Košík - Vodojem Kozinec, propojení — návrh
720/-/8 Přiváděcí vodovodní řad Vodojem Chodová - Čerpací stanice Kyjský uzel — návrh
-> Zásobování vodou, čl. 135

800 / VEŘEJNÁ VYBAVENOST

Individuální regulativy nejsou stanoveny.

900 / VEŘEJNÝ ZÁJEM

Veřejně prospěšné stavby technické infrastruktury

910-720/-/15 Přiváděcí vodovodní řad Šoupátkový objekt Košík - Vodojem Kozinec, propojení
910-720/-/8 Přiváděcí vodovodní řad Vodojem Chodová - Čerpací stanice Kyjský uzel

Veřejně prospěšná opatření pro ochranu před povodněmi a jinými přírodními katastrofami

921-712/978/1002 Protipovodňové opatření plošné Botič 1 (Kozinec)

-> Veřejně prospěšné stavby, veřejně prospěšná opatření, stavby a opatření k zajišťování obrany a bezpečnost státu a plochy asanací, čl. 150 - 151

Navrhované veřejně prospěšné stavby, veřejně prospěšná opatření, stavby a opatření k zajišťování obrany a bezpečnost státu jsou vymezeny v grafické části ve výkrese Z 04.

979 / Rokytka u Dolních Počernic

SPRÁVNÍ OBVOD
Praha 14

MĚSTSKÁ ČÁST
Praha-Dolní Počernice

KATASTRÁLNÍ ÚZEMÍ
Dolní Počernice

ROZLOHA
56 ha

N ZASTAVITELNOST: nezastavitelná	**(19)** TYP STRUKTURY: krajina výrazných údolí
/ R ZPŮSOB VYUŽITÍ: nezastavitelná rekreační	**[S]** MÍRA STABILITY: stabilizovaná

CÍLOVÝ CHARAKTER LOKALITY

Chránit a posilovat cílový charakter nezastavitelné, stabilizované, rekreační lokality Rokytka u Dolních Počernic se strukturou krajiny výrazných údolí. Lokalita je součástí krajiny vymezené v ZÚR s názvem Krajina Úvalské plošiny.

Nezastavitelná stabilizovaná rekreační lokalita Rokytka u Dolních Počernic je vymezena ve východní části Prahy. Cílem vymezení je zachovat strukturu krajiny výrazných údolí představující krajinu s vysokou dynamikou reliéfu a zachovat a posílit její vysoké přírodní a krajinné hodnoty, které ve svých vnějších projevech spoluutvářejí obraz města Prahy a které poskytují vysoce atraktivní prostředí pro rekreaci a sport pod širým nebem, při vzájemném respektování požadavků na ochranu přírody, rozvoj rekreace i lesní hospodaření. K tomu je žádoucí zachovat převážně lesnatý charakter území, zároveň však cílenými zásahy chránit biodiverzitu v nelesních částech, posílit rekreační infrastrukturu a zajistit odpovídající prostupnost zejména lesní krajinou. Vysoký rekreační význam daný polohou, vodní plochou a zámeckým parkem je žádoucí dále rozvíjet.

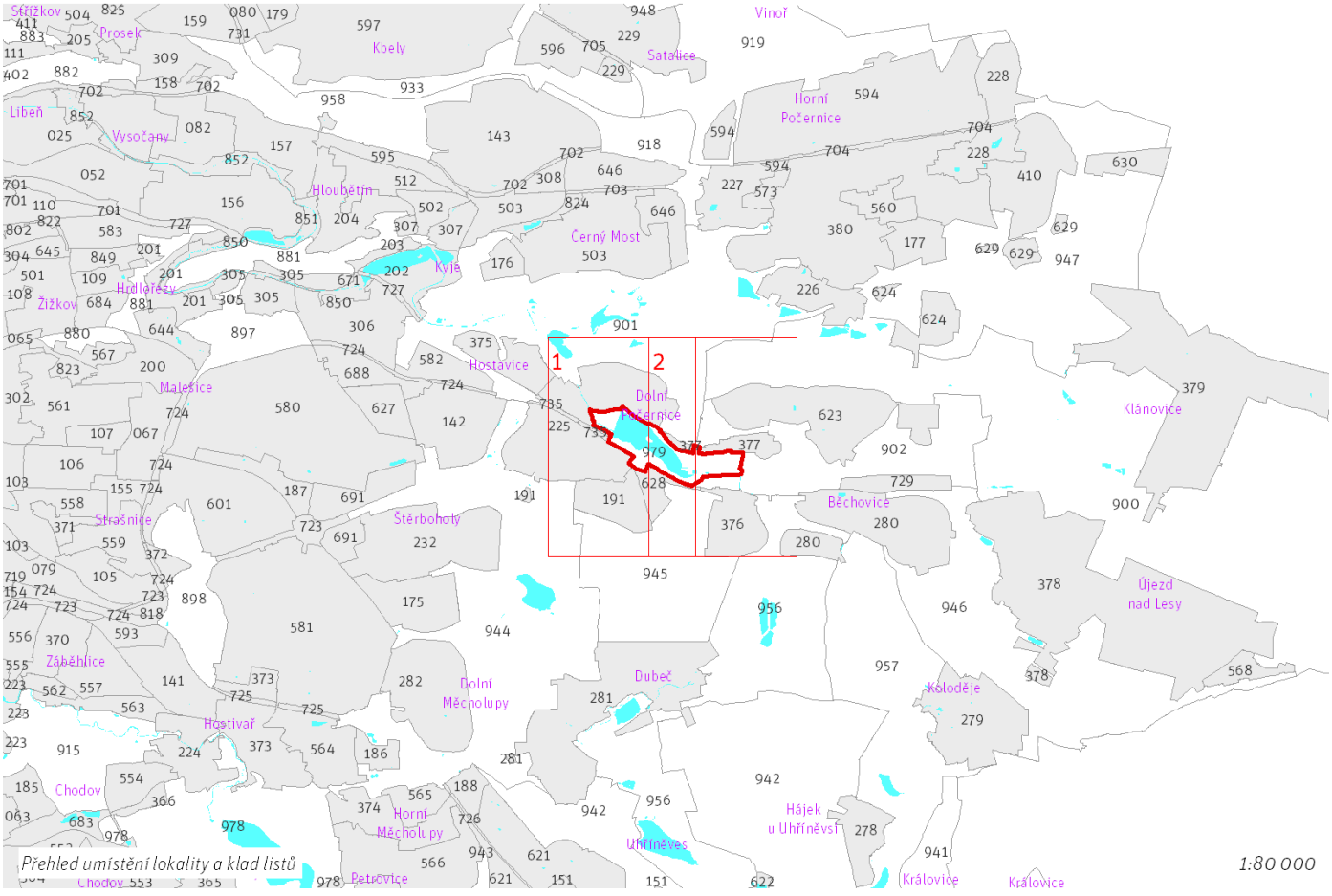

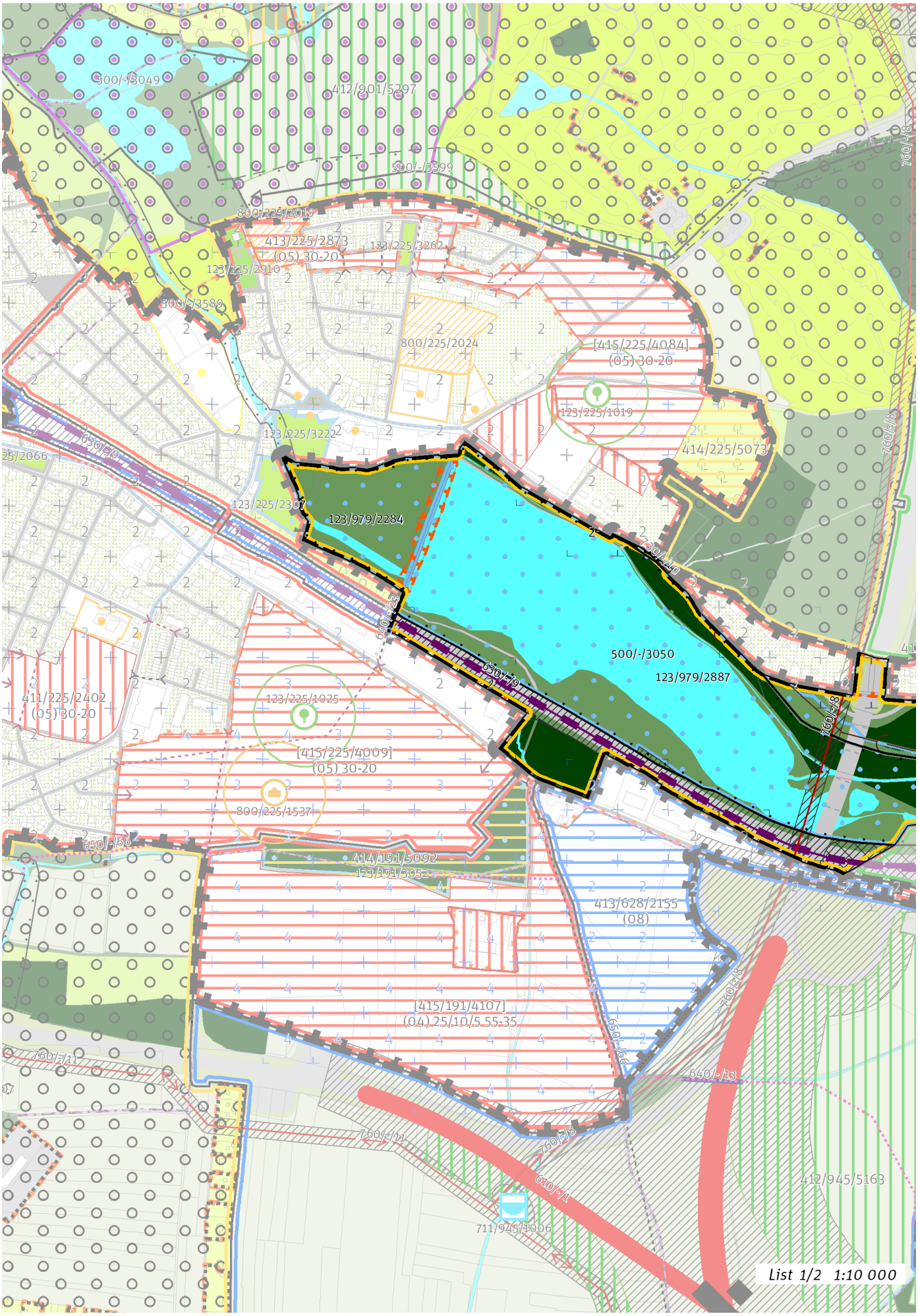
300/-/3049
412/901/5297
500/-/3599
800/225/2019
413/225/2873
(05) 30-20
123/225/3262
123/225/2910
300/-/3589
800/225/2024
[415/225/4084]
(05) 30-20
123/225/1019
123/225/3222
414/225/5073
123/225/2307
123/979/2284
500/-/3050
123/979/2887
411/225/2402
(05) 30-20
123/225/1025
[415/225/4009]
(05) 30-20
800/225/1537
650/-/66
414/191/5092
123/191/3052
413/628/2155
(08)
[415/191/4107]
(04) 25/10/5 55-35
760/-/11
640/-/13
760/-/8
711/945/1006
412/945/5163
List 1/2 1:10 000

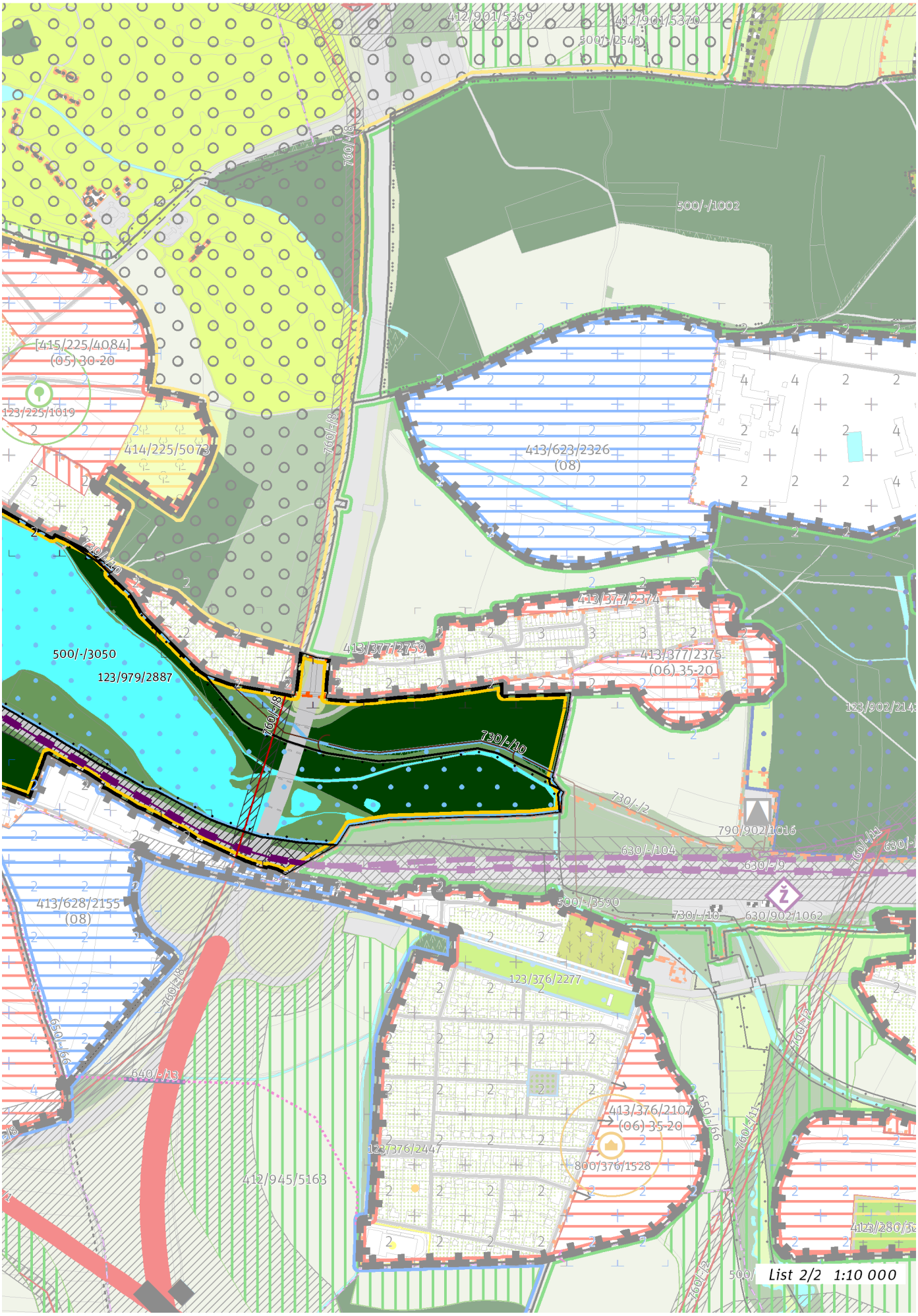
412/901/5369
412/901/5370
500/-/2548
760/-/8
500/-/1002
[415/225/4084]
(05) 30-20
123/225/1019
414/225/5073
760/-/3
413/623/2326
(08)
730/-/10
413/377/2374
500/-/3050
123/979/2887
413/377/2759
413/377/2375
(06) 35-20
760/-/8
730/-/10
123/902/214
730/-/2
790/902/1016
630/-/104
630/-/9
760/-/11
630/-/
500/-/3590
730/-/10
630/902/1062
413/628/2155
(08)
123/376/2277
760/-/8
650/-/66
640/-/13
413/376/2107
(06) 35-20
650/-/66
760/-/12
123/376/2447
800/376/1528
760/-/11
412/945/5163
413/280/32
500/
760/-/2
List 2/2 1:10 000

100 / OTEVŘENÁ KRAJINA

-> (19) Krajina výrazných údolí, čl. 59

Krajinné parky
123/979/2284 Štěpnice zámeckého parku - lokalitní park
123/979/2887 Okolí Počernického rybníka - lokalitní park
-> Krajinné rozhraní a krajinný park, čl. 109

200 / VYSTAVĚNÉ PROSTŘEDÍ

Individuální regulativy nejsou stanoveny.

300 / VYUŽITÍ ÚZEMÍ

-> Nezastavitelná rekreační lokalita, čl. 65
Individuální regulativy nejsou stanoveny.

400 / STABILITA A MÍRA VYUŽITÍ ÚZEMÍ

-> Typy stability lokalit, čl. 69

Individuální regulativy nejsou stanoveny.

500 / KRAJINNÁ INFRASTRUKTURA

Skladebné části ÚSES
500/-/3050 LBC Počernický rybník — v přesných hranicích
500/-/3589 LBK Rokytka — v přesných hranicích
-> Územní systém ekologické stability, čl. 113 - 116

600 / DOPRAVNÍ INFRASTRUKTURA

Železniční doprava
630/-/104 Východní vstup Rychlého spojení — územní rezerva
630/-/9 Železniční trať Praha – Kolín — návrh
-> Železniční doprava, čl. 126

Bezmotorová doprava
640/-/23 Propojení přes trať Praha-Kolín u Poč. rybníka — návrh
-> Bezmotorová doprava, čl. 127 - 128

700 / TECHNICKÁ INFRASTRUKTURA

Odkanalizování území
730/-/10 Sběrač H, kanalizace splašková gravitační, prodloužení — návrh
-> Odkanalizování území, čl. 136

Zásobování elektrickou energií
760/-/8 Nadzemní elektrické vedení 110 kV Transformační stanice Horní Počernice, připojení — návrh
-> Zásobování elektrickou energií, čl. 139

800 / VEŘEJNÁ VYBAVENOST

Individuální regulativy nejsou stanoveny.

900 / VEŘEJNÝ ZÁJEM

Veřejně prospěšné stavby dopravní infrastruktury
910-630/-/9 Železniční trať Praha – Kolín

Veřejně prospěšné stavby technické infrastruktury

910-730/-/10 Sběrač H, kanalizace splašková gravitační, prodloužení
910-760/-/8 Nadzemní elektrické vedení 110 kV Transformační stanice Horní Počernice, připojení

-> Veřejně prospěšné stavby, veřejně prospěšná opatření, stavby a opatření k zajišťování obrany a bezpečnost státu a plochy asanací, čl. 150 - 151

Navrhované veřejně prospěšné stavby, veřejně prospěšná opatření, stavby a opatření k zajišťování obrany a bezpečnost státu jsou vymezeny v grafické části ve výkrese Z 04.

980 / Skládka Ďáblice

SPRÁVNÍ OBVOD
Praha 8

MĚSTSKÁ ČÁST
Praha-Ďáblice

KATASTRÁLNÍ ÚZEMÍ
Ďáblice

ROZLOHA
42 ha

N ZASTAVITELNOST: nezastavitelná	**(20)** TYP STRUKTURY: krajina výrazných vrchů
/ R ZPŮSOB VYUŽITÍ: nezastavitelná rekreační	**[T]** MÍRA STABILITY: transformační

CÍLOVÝ CHARAKTER LOKALITY

Chránit a posilovat cílový charakter nezastavitelné, transformační, rekreační lokality Skládka Ďáblice se strukturou krajiny výrazných vrchů. Lokalita je součástí krajiny vymezené v ZÚR s názvem Krajina Zdibské tabule.

Nezastavitelná transformační rekreační lokalita Skládka Ďáblice je vymezena v severní části Prahy. Cílem vymezení je zachovat strukturu krajina výrazných vrchů s antropogenním morfologickým útvarem v podobě krajinné dominanty vůči svému okolí, posílit její rekreační význam doplněním rekreační vybavenosti, případně zvýraznit tuto dominantu stavbou veřejně přístupné rozhledny či hvězdárny. Plocha bývalé skládky je určena k rekultivaci a má sloužit jako rekreační zázemí pro lokalitu Ďáblice a Březiněves.

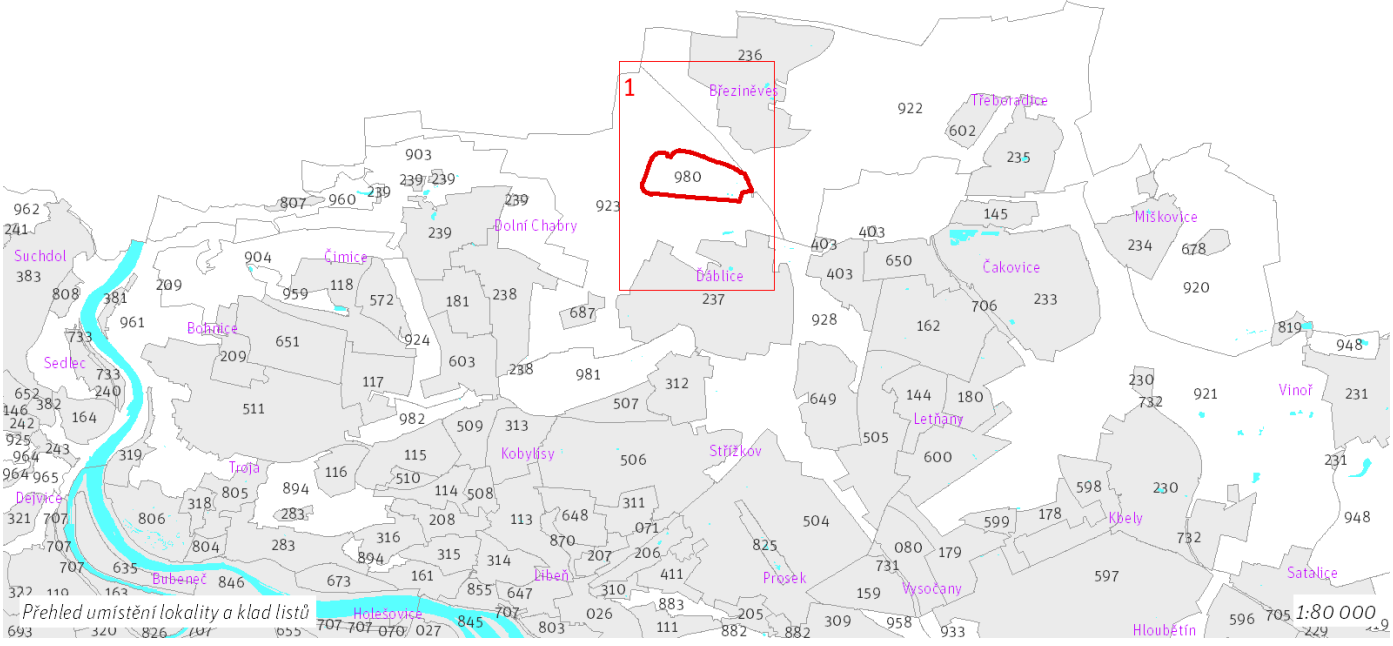

980 / Skládka Ďáblice
N(20) R [T]

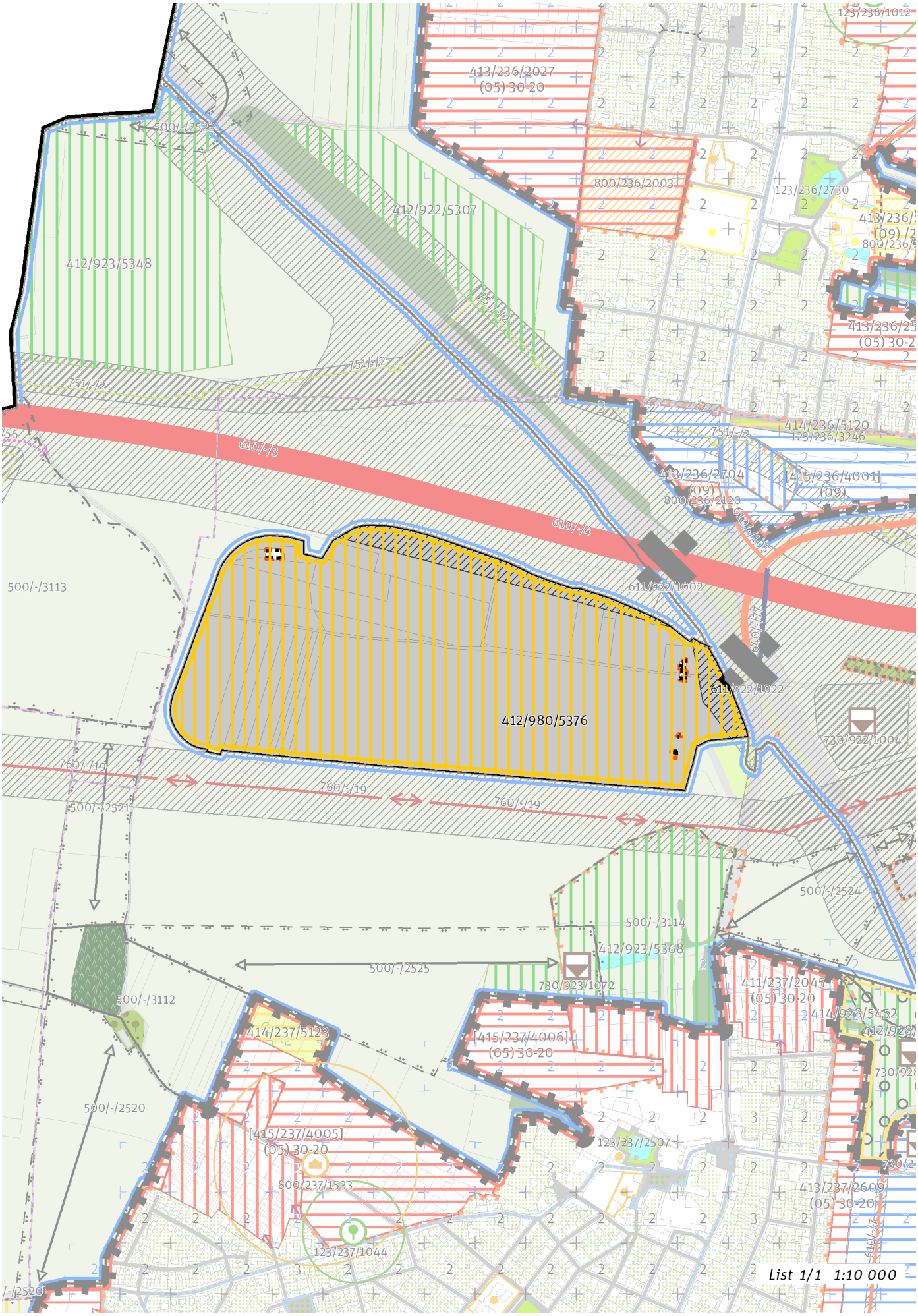

100 / OTEVŘENÁ KRAJINA

-> (20) Krajina výrazných vrchů, čl. 60

Individuální regulativy nejsou stanoveny.

200 / VYSTAVĚNÉ PROSTŘEDÍ

Individuální regulativy nejsou stanoveny.

300 / VYUŽITÍ ÚZEMÍ

-> Nezastavitelná rekreační lokalita, čl. 65

Individuální regulativy nejsou stanoveny.

400 / STABILITA A MÍRA VYUŽITÍ ÚZEMÍ

-> Typy stability lokalit, čl. 69

Nezastavitelné transformační a rozvojové plochy

Transformační plocha **412/980/5376** o rozloze 419618 m^2
Způsob využití: rekreační
Vyznačením transformační plochy je vyjádřen požadavek změny spočívající v revitalizaci skládky za účelem zlepšení podmínek pro rekreaci, a to bez určení konkrétní cílové plochy podrobnějšího strukturálního členění.

500 / KRAJINNÁ INFRASTRUKTURA

Individuální regulativy nejsou stanoveny.

600 / DOPRAVNÍ INFRASTRUKTURA

Systém pozemních komunikací

610/-/3 Pražský okruh, stavba č. 519 (Suchdol - Březiněves) — návrh
610/-/4 Pražský okruh, stavba č. 520 (Březiněves - Satalice) — návrh
611/922/1002 Mimoúrovňová křižovatka Březiněves, součást Pražského okruhu — návrh
-> Systém pozemních komunikací, čl. 118 - 120

700 / TECHNICKÁ INFRASTRUKTURA

Individuální regulativy nejsou stanoveny.

800 / VEŘEJNÁ VYBAVENOST

Individuální regulativy nejsou stanoveny.

900 / VEŘEJNÝ ZÁJEM

Veřejně prospěšné stavby dopravní infrastruktury

910-610/-/3 Pražský okruh, stavba č. 519 (Suchdol - Březiněves)
910-610/-/4 Pražský okruh, stavba č. 520 (Březiněves - Satalice)

-> Veřejně prospěšné stavby, veřejně prospěšná opatření, stavby a opatření k zajišťování obrany a bezpečnost státu a plochy asanací, čl. 150 - 151

Navrhované veřejně prospěšné stavby, veřejně prospěšná opatření, stavby a opatření k zajišťování obrany a bezpečnost státu jsou vymezeny v grafické části ve výkrese Z 04.

981 / Ládví

SPRÁVNÍ OBVOD
Praha 8

MĚSTSKÁ ČÁST
Praha 8, Praha-Ďáblice

KATASTRÁLNÍ ÚZEMÍ
Ďáblice, Kobylisy

ROZLOHA
89 ha

N ZASTAVITELNOST: nezastavitelná	**(20)** TYP STRUKTURY: krajina výrazných vrchů
/ K ZPŮSOB VYUŽITÍ: nezastavitelná přírodní	**[S]** MÍRA STABILITY: stabilizovaná

CÍLOVÝ CHARAKTER LOKALITY

Chránit a posilovat cílový charakter nezastavitelné, stabilizované, přírodní lokality Ládví se strukturou krajiny výrazných vrchů. Lokalita je součástí krajiny vymezené v ZÚR s názvem Krajina Zdibské tabule.

Nezastavitelná stabilizovaná přírodní lokalita Ládví je vymezena v severní části Prahy. Cílem vymezení je zachovat strukturu krajina výrazných vrchů s přírodním morfologickým útvarem v podobě krajinné dominanty vůči svému okolí, posílit její rekreační význam doplněním rekreační vybavenosti, případně zvýraznit tuto dominantu stavbou veřejně přístupné rozhledny či hvězdárny.

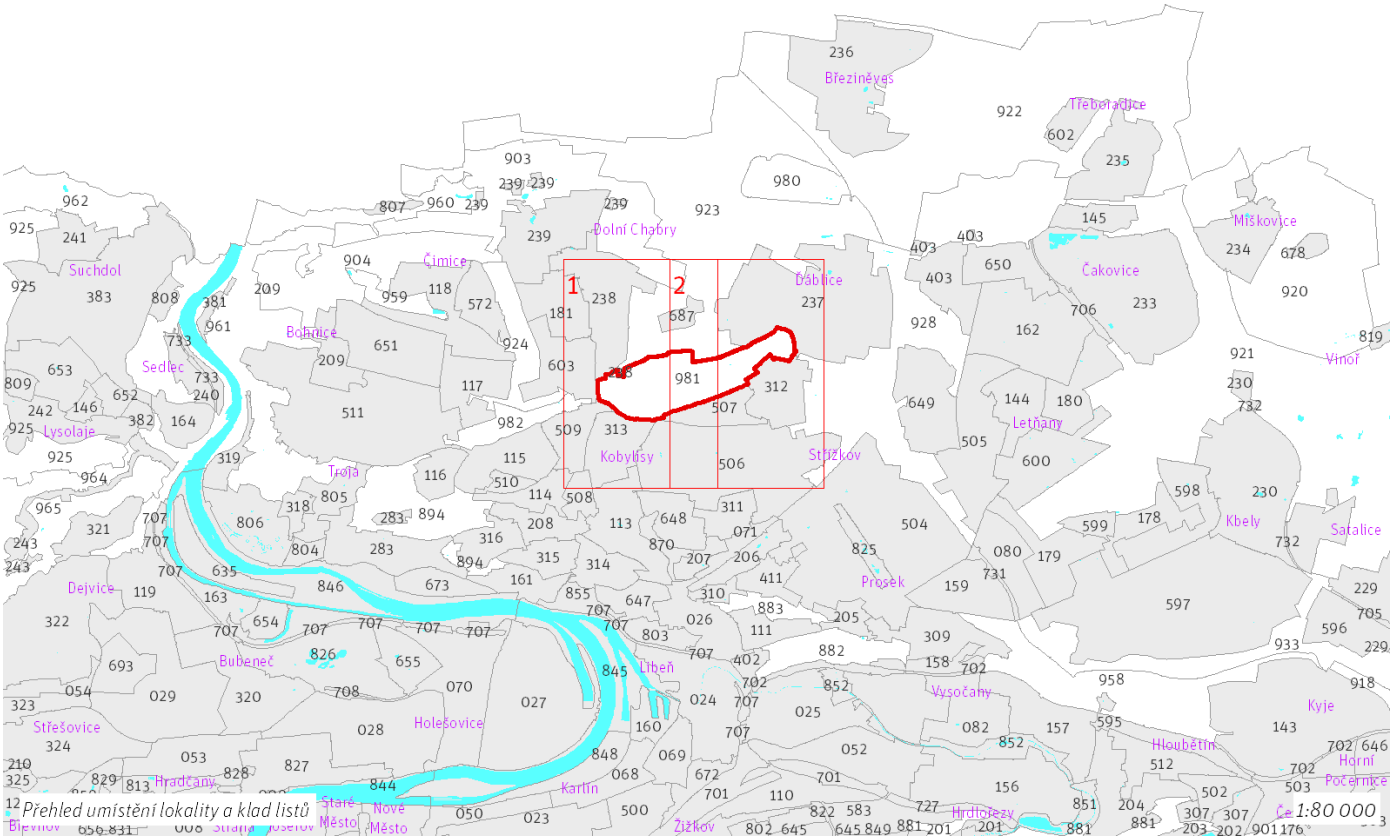

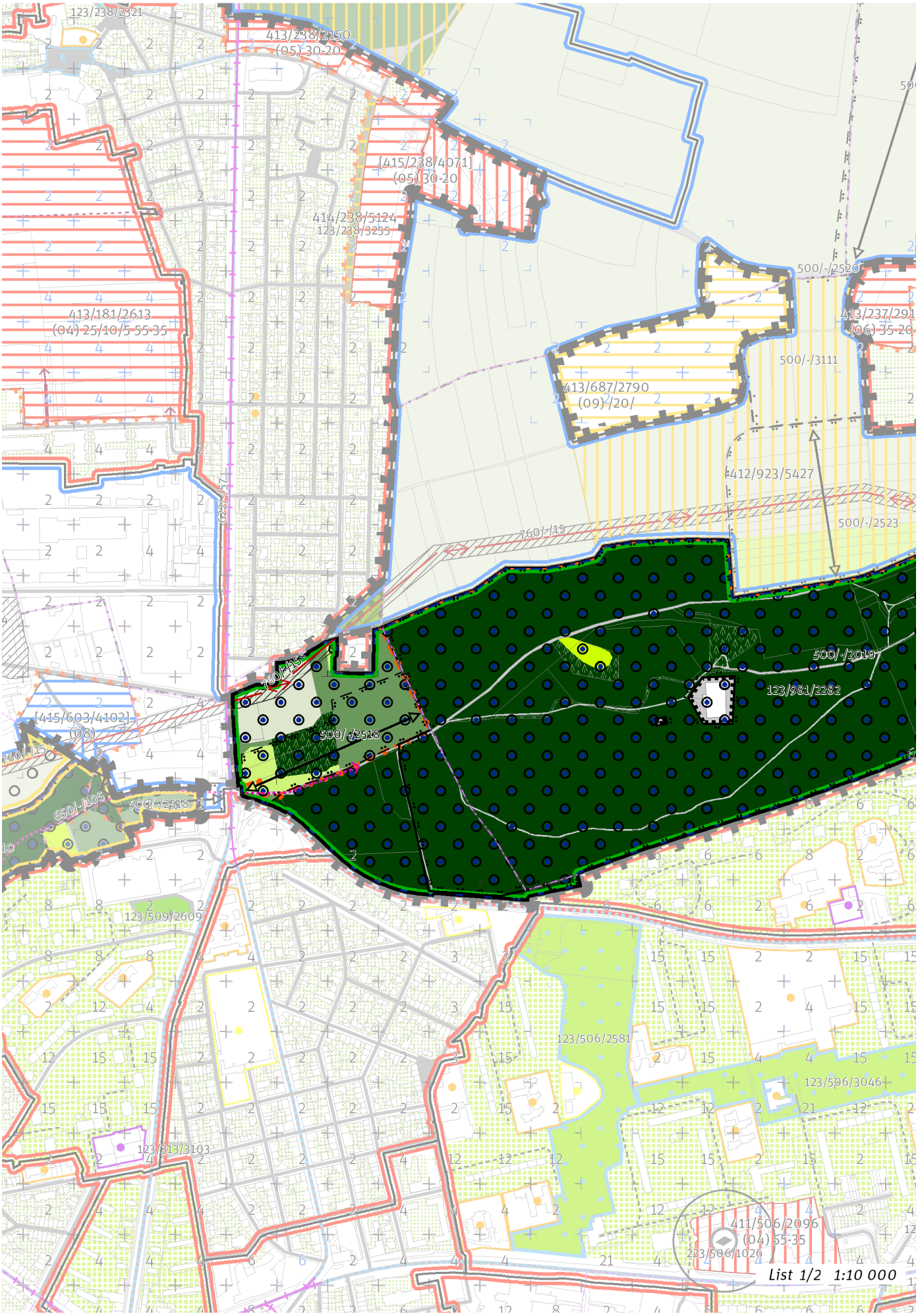
123/238/2321
413/238/2150
(05) 30-20
[415/238/4071]
(05) 30-20
414/238/5124
123/238/3255
413/181/2613
(04) 25/10/5 55-35
500/-/2520
413/237/291
(06) 35-20
500/-/3111
413/687/2790
(09)/-/20/
412/923/5427
500/-/2523
760/-/15
500/-/2010
123/981/2282
500/-/2518
[415/603/4102]
(08)
650/-/105
123/509/2609
123/506/2581
123/506/3046
123/313/3103
411/506/2096
(04) 55-35
223/506/1026
List 1/2 1:10 000

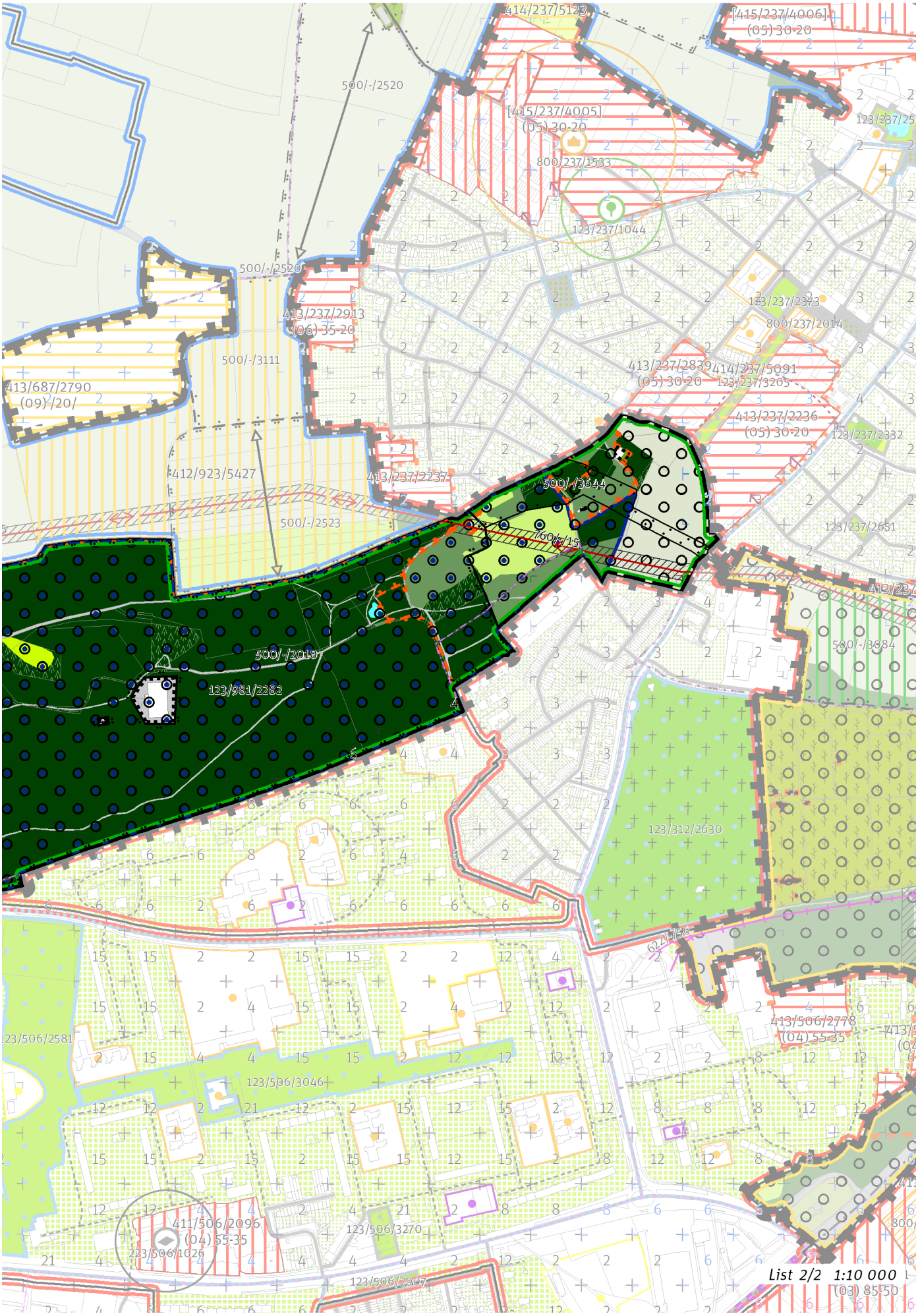
414/237/5123
[415/237/4006]
(05) 30-20
500/-/2520
[415/237/4005]
(05) 30-20
800/237/1533
123/237/1044
123/237/25
500/-/2520
413/237/2913
(06) 35-20
500/-/3111
413/687/2790
(09) /20/
123/237/2373
800/237/2014
413/237/2839
(05) 30-20
414/237/5091
123/237/3205
413/237/2236
(05) 30-20
123/237/2332
412/923/5427
413/237/2237
500/-/3644
500/-/2523
760/5/15
123/237/2651
413/237
500/-/3684
500/-/2010
123/981/2282
123/312/2630
622/156
413/506/2778
(04) 55-35
123/506/2581
123/506/3046
411/506/2096
(04) 55-35
223/506/1026
123/506/3270
123/506/2907
List 2/2 1:10 000
(03) 85-50

100 / OTEVŘENÁ KRAJINA

Lokalita je součástí krajinného rozhraní.
-> Krajinné rozhraní a krajinný park, čl. 109
-> (20) Krajina výrazných vrchů, čl. 60

Krajinné parky
123/981/2282 Ládví (Ďáblický háj) - čtvrťový park
-> Krajinné rozhraní a krajinný park, čl. 109

200 / VYSTAVĚNÉ PROSTŘEDÍ

Individuální regulativy nejsou stanoveny.

300 / VYUŽITÍ ÚZEMÍ

-> Nezastavitelná přírodní lokalita, čl. 66
Individuální regulativy nejsou stanoveny.

400 / STABILITA A MÍRA VYUŽITÍ ÚZEMÍ

-> Typy stability lokalit, čl. 69

Individuální regulativy nejsou stanoveny.

500 / KRAJINNÁ INFRASTRUKTURA

Skladebné části ÚSES
500/-/2010 RBC Ládví — v přesných hranicích
500/-/2518 RBK Údolí Vltavy - Ládví — v prostoru k upřesnění, minimální šířka 40 m
500/-/3644 LBK Cihelna v bažantnici - Ládví — v přesných hranicích
-> Územní systém ekologické stability, čl. 113 - 116

600 / DOPRAVNÍ INFRASTRUKTURA

Bezmotorová doprava
650/-/105 Cyklotrasa Čimický háj — návrh
-> Bezmotorová doprava, čl. 127 - 128

700 / TECHNICKÁ INFRASTRUKTURA

Zásobování elektrickou energií
760/-/15 Nadzemní elektrické vedení 110 kV Transformační stanice Východ - Transformační stanice Sever — návrh
-> Zásobování elektrickou energií, čl. 139

800 / VEŘEJNÁ VYBAVENOST

Individuální regulativy nejsou stanoveny.

900 / VEŘEJNÝ ZÁJEM

Veřejně prospěšné stavby technické infrastruktury
910-760/-/15 Nadzemní elektrické vedení 110 kV Transformační stanice Východ - Transformační stanice Sever

-> Veřejně prospěšné stavby, veřejně prospěšná opatření, stavby a opatření k zajišťování obrany a bezpečnost státu a plochy asanací, čl. 150 - 151
Navrhované veřejně prospěšné stavby, veřejně prospěšná opatření, stavby a opatření k zajišťování obrany a bezpečnost státu jsou vymezeny v grafické části ve výkrese Z 04.

982 / Čimický háj

SPRÁVNÍ OBVOD
Praha 8

MĚSTSKÁ ČÁST
Praha 8

KATASTRÁLNÍ ÚZEMÍ
Bohnice, Kobylisy, Troja

ROZLOHA
28 ha

N ZASTAVITELNOST: nezastavitelná	**(20)** TYP STRUKTURY: krajina výrazných vrchů
/ R ZPŮSOB VYUŽITÍ: nezastavitelná rekreační	**[S]** MÍRA STABILITY: stabilizovaná

CÍLOVÝ CHARAKTER LOKALITY

Chránit a posilovat cílový charakter nezastavitelné, stabilizované, rekreační lokality Čimický háj se strukturou krajiny výrazných vrchů. Lokalita je součástí krajiny vymezené v ZÚR s názvem Krajina Zdibské tabule.

Nezastavitelná stabilizovaná rekreační lokalita Čimický háj je vymezena v severní části Prahy. Cílem vymezení je zachovat strukturu krajina výrazných vrchů s přírodním morfologickým útvarem v podobě krajinné dominanty vůči svému okolí, posílit její rekreační význam doplněním rekreační vybavenosti, případně zvýraznit tuto dominantu stavbou veřejně přístupné rozhledny či hvězdárny.

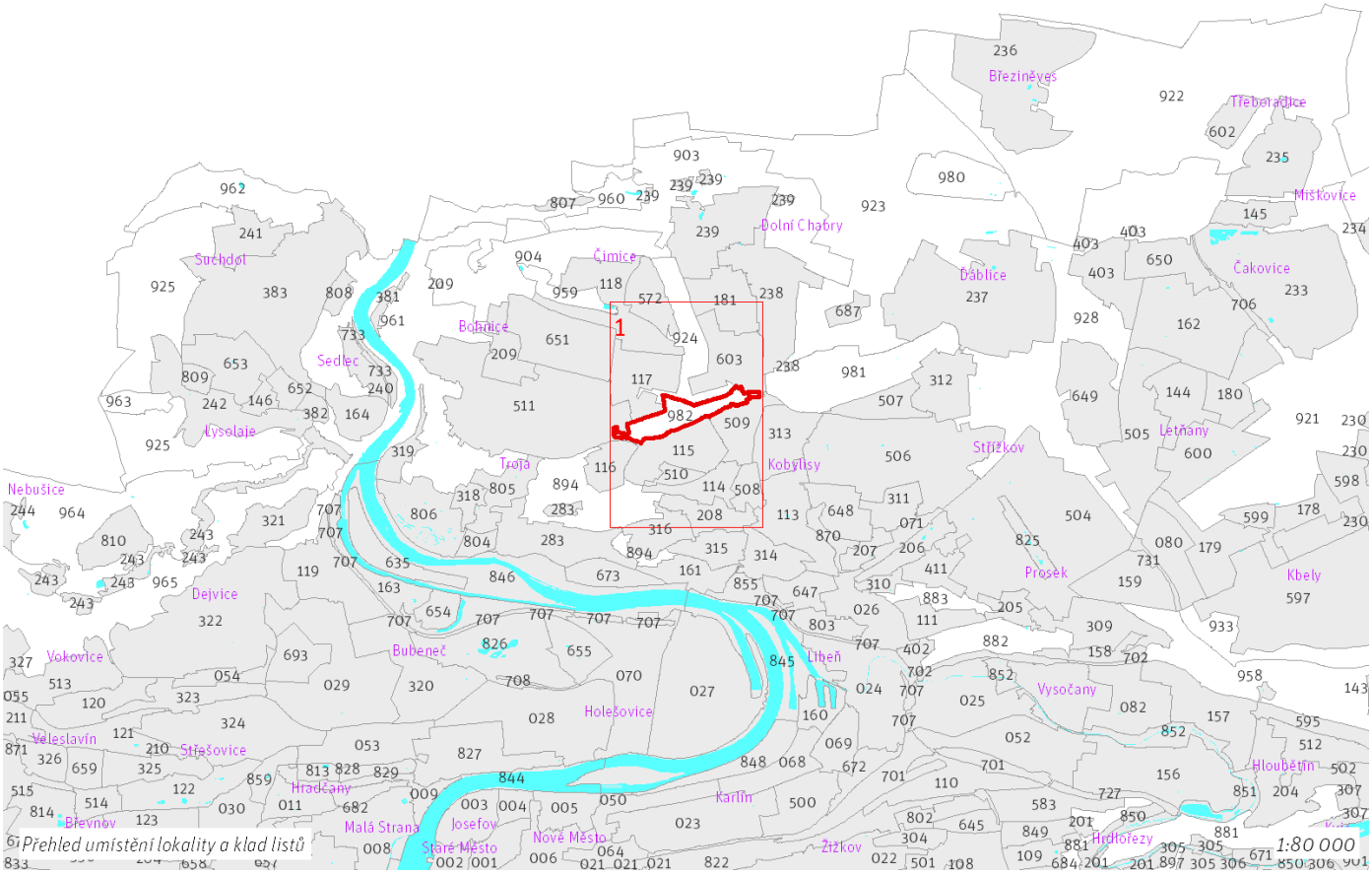

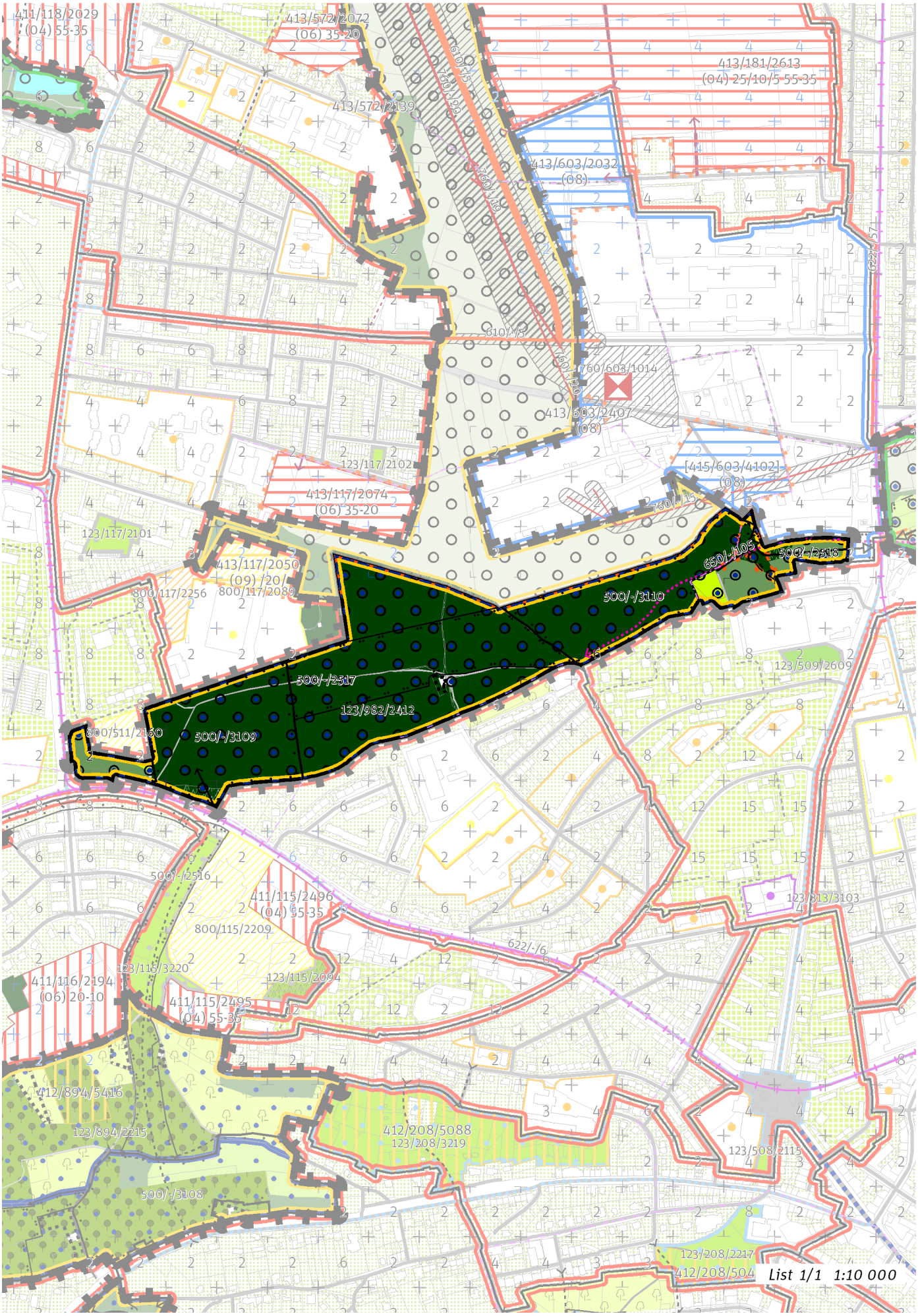
411/118/2029
(04) 55-35
413/572/2072
(06) 35-20
413/572/2139
610/-/5
760/1/29
760/1/19
413/181/2613
(04) 25/10/5 55-35
413/603/2032
(08)
610/-/3
760/603/1014
413/603/2407
(08)
123/117/2102
[415/603/4102]
(08)
760/1/15
413/117/2074
(06) 35-20
123/117/2101
413/117/2050
(09) /20/
800/117/2256
800/117/2089
650/-/105
500/-/2518
500/-/3110
500/-/2517
123/982/2412
800/511/2160
500/-/3109
123/509/2609
500/-/2516
411/115/2496
(04) 55-35
800/115/2209
123/313/3103
622/-/6
123/115/3220
411/116/2194
(06) 20-10
123/115/2094
411/115/2495
(04) 55-35
412/894/5416
123/894/2215
412/208/5088
123/208/3219
123/508/2115
500/-/3108
123/208/2217
412/208/504
List 1/1 1:10 000

100 / OTEVŘENÁ KRAJINA

Lokalita je součástí krajinného rozhraní.
-> Krajinné rozhraní a krajinný park, čl. 109
-> (20) Krajina výrazných vrchů, čl. 60

Krajinné parky
123/982/2412 Čimický háj - čtvrťový park
-> Krajinné rozhraní a krajinný park, čl. 109

200 / VYSTAVĚNÉ PROSTŘEDÍ

Individuální regulativy nejsou stanoveny.

300 / VYUŽITÍ ÚZEMÍ

-> Nezastavitelná rekreační lokalita, čl. 65
Individuální regulativy nejsou stanoveny.

400 / STABILITA A MÍRA VYUŽITÍ ÚZEMÍ

-> Typy stability lokalit, čl. 69

Individuální regulativy nejsou stanoveny.

500 / KRAJINNÁ INFRASTRUKTURA

Skladebné části ÚSES
500/-/2517 RBK Údolí Vltavy - Ládví — v přesných hranicích
500/-/2518 RBK Údolí Vltavy - Ládví — v prostoru k upřesnění, minimální šířka 40 m
500/-/3109 LBC Čimický háj I. — v přesných hranicích
500/-/3110 LBC Čimický háj II. — v přesných hranicích
-> Územní systém ekologické stability, čl. 113 - 116

600 / DOPRAVNÍ INFRASTRUKTURA

Bezmotorová doprava
650/-/105 Cyklotrasa Čimický háj — návrh
-> Bezmotorová doprava, čl. 127 - 128

700 / TECHNICKÁ INFRASTRUKTURA

Individuální regulativy nejsou stanoveny.

800 / VEŘEJNÁ VYBAVENOST

Individuální regulativy nejsou stanoveny.

900 / VEŘEJNÝ ZÁJEM

Individuální regulativy nejsou stanoveny.

983 / Havlín

SPRÁVNÍ OBVOD
Praha 16

MĚSTSKÁ ČÁST
Praha-Zbraslav

KATASTRÁLNÍ ÚZEMÍ
Zbraslav

ROZLOHA
26 ha

N ZASTAVITELNOST: nezastavitelná	**(20)** TYP STRUKTURY: krajina výrazných vrchů
/ R ZPŮSOB VYUŽITÍ: nezastavitelná rekreační	**[S]** MÍRA STABILITY: stabilizovaná

CÍLOVÝ CHARAKTER LOKALITY

Chránit a posilovat cílový charakter nezastavitelné, stabilizované, rekreační lokality Havlín se strukturou krajiny výrazných vrchů. Lokalita je součástí krajiny vymezené v ZÚR s názvem Krajina povltavských lesů.

Nezastavitelná stabilizovaná rekreační lokalita Havlín je vymezena v jižní části Prahy. Cílem vymezení je zachovat strukturu krajina výrazných vrchů s přírodním morfologickým útvarem v podobě krajinné dominanty vůči svému okolí, posílit její rekreační význam doplněním rekreační vybavenosti, případně zvýraznit tuto dominantu stavbou veřejně přístupné rozhledny či hvězdárny. Cílem je též vytvořit pěší napojení prostoru hřbitova na Krňák.

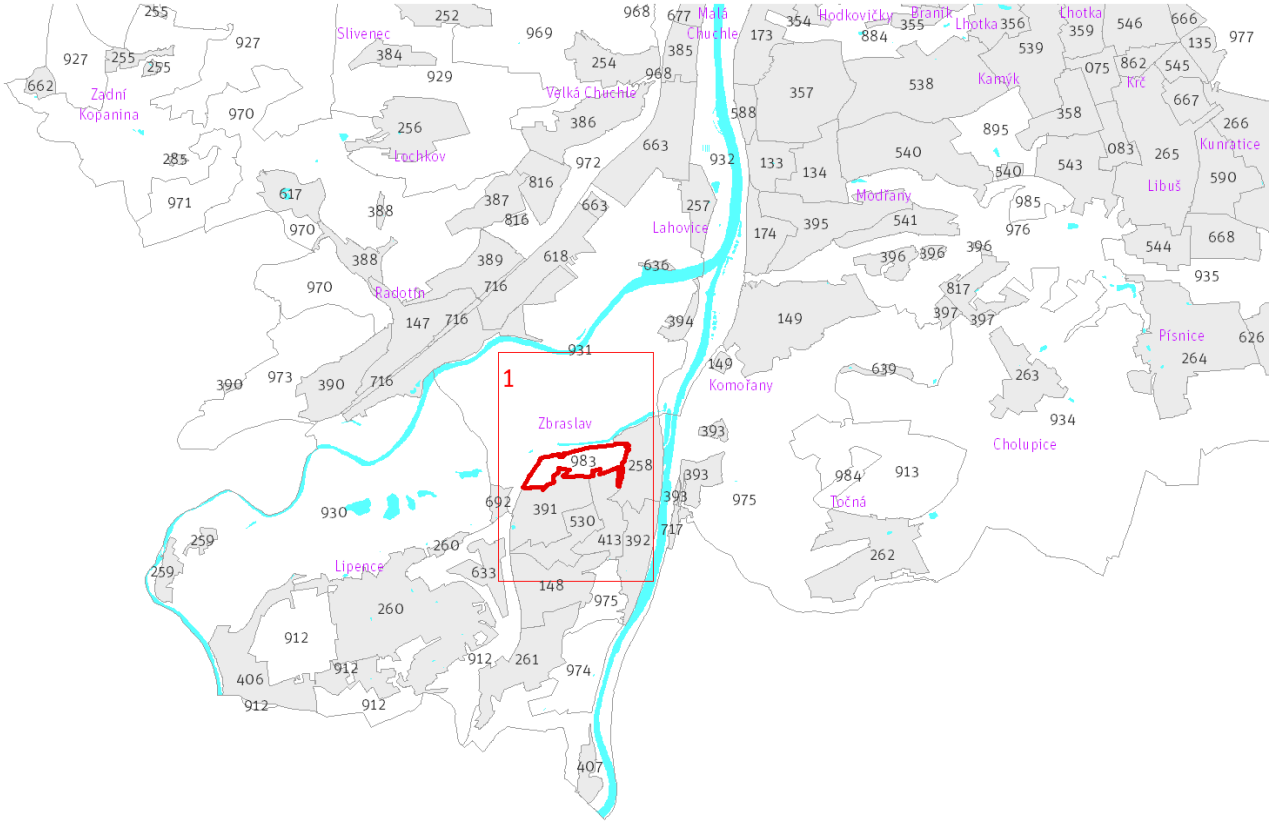

Přehled umístění lokality a klad listů *1:80 000*


500/-/1574
650/-/115
500/-/3212
123/931/3108
123/258/2311
500/-/3540
500/-/3540
790/931/1012
123/983/2391
123/983/2377
[415/391/2105]
(09) /297
800/391/282
123/258/2538
500/-/3020
413/391/2409
123/530/2432
123/530/3126
800/392/2281
412/912/5447
123/413/2048
800/148/2226
[415/148/4031]
(04) 65-45
223/148/1003
[415/148/4032]
(04) 65-45
413/148/2869
(09) /30/
800/148/2208
610/-/53
611/912/1015
List 1/1 1:10 000

100 / OTEVŘENÁ KRAJINA

-> (20) Krajina výrazných vrchů, čl. 60

Krajinné parky
123/983/2377 Hřbitov ve Zbraslavi - místní park
123/983/2391 Park Havlín - čtvrťový park

-> Krajinné rozhraní a krajinný park, čl. 109

200 / VYSTAVĚNÉ PROSTŘEDÍ

Individuální regulativy nejsou stanoveny.

300 / VYUŽITÍ ÚZEMÍ

-> Nezastavitelná rekreační lokalita, čl. 65
Individuální regulativy nejsou stanoveny.

400 / STABILITA A MÍRA VYUŽITÍ ÚZEMÍ

-> Typy stability lokalit, čl. 69

Individuální regulativy nejsou stanoveny.

500 / KRAJINNÁ INFRASTRUKTURA

Individuální regulativy nejsou stanoveny.

600 / DOPRAVNÍ INFRASTRUKTURA

Individuální regulativy nejsou stanoveny.

700 / TECHNICKÁ INFRASTRUKTURA

Individuální regulativy nejsou stanoveny.

800 / VEŘEJNÁ VYBAVENOST

Individuální regulativy nejsou stanoveny.

900 / VEŘEJNÝ ZÁJEM

Individuální regulativy nejsou stanoveny.

984 / Čihadlo

SPRÁVNÍ OBVOD
Praha 12

MĚSTSKÁ ČÁST
Praha 12

KATASTRÁLNÍ ÚZEMÍ
Točná

ROZLOHA
14 ha

N ZASTAVITELNOST: nezastavitelná	**(20)** TYP STRUKTURY: krajina výrazných vrchů
/ K ZPŮSOB VYUŽITÍ: nezastavitelná přírodní	**[S]** MÍRA STABILITY: stabilizovaná

CÍLOVÝ CHARAKTER LOKALITY

Chránit a posilovat cílový charakter nezastavitelné, stabilizované, přírodní lokality Čihadlo se strukturou krajiny výrazných vrchů. Lokalita je součástí krajiny vymezené v ZÚR s názvem Krajina povltavských lesů.

Nezastavitelná stabilizovaná rekreační lokalita Čihadlo je vymezena v jižní části Prahy. Cílem vymezení je zachovat strukturu krajina výrazných vrchů s přírodním morfologickým útvarem v podobě krajinné dominanty vůči svému okolí, posílit její rekreační význam doplněním rekreační vybavenosti, případně zvýraznit tuto dominantu stavbou veřejně přístupné rozhledny či hvězdárny.

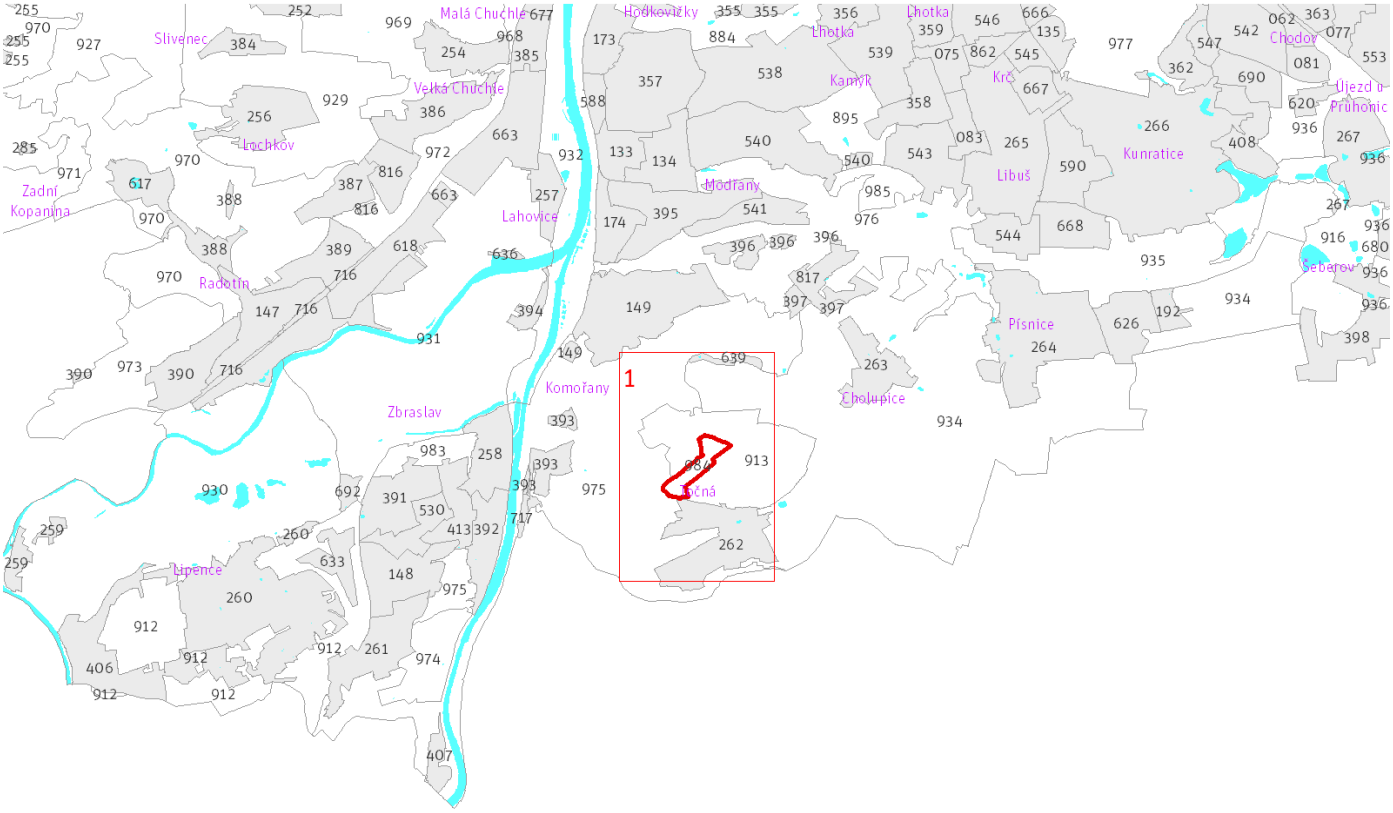

Přehled umístění lokality a klad listů 1:80 000

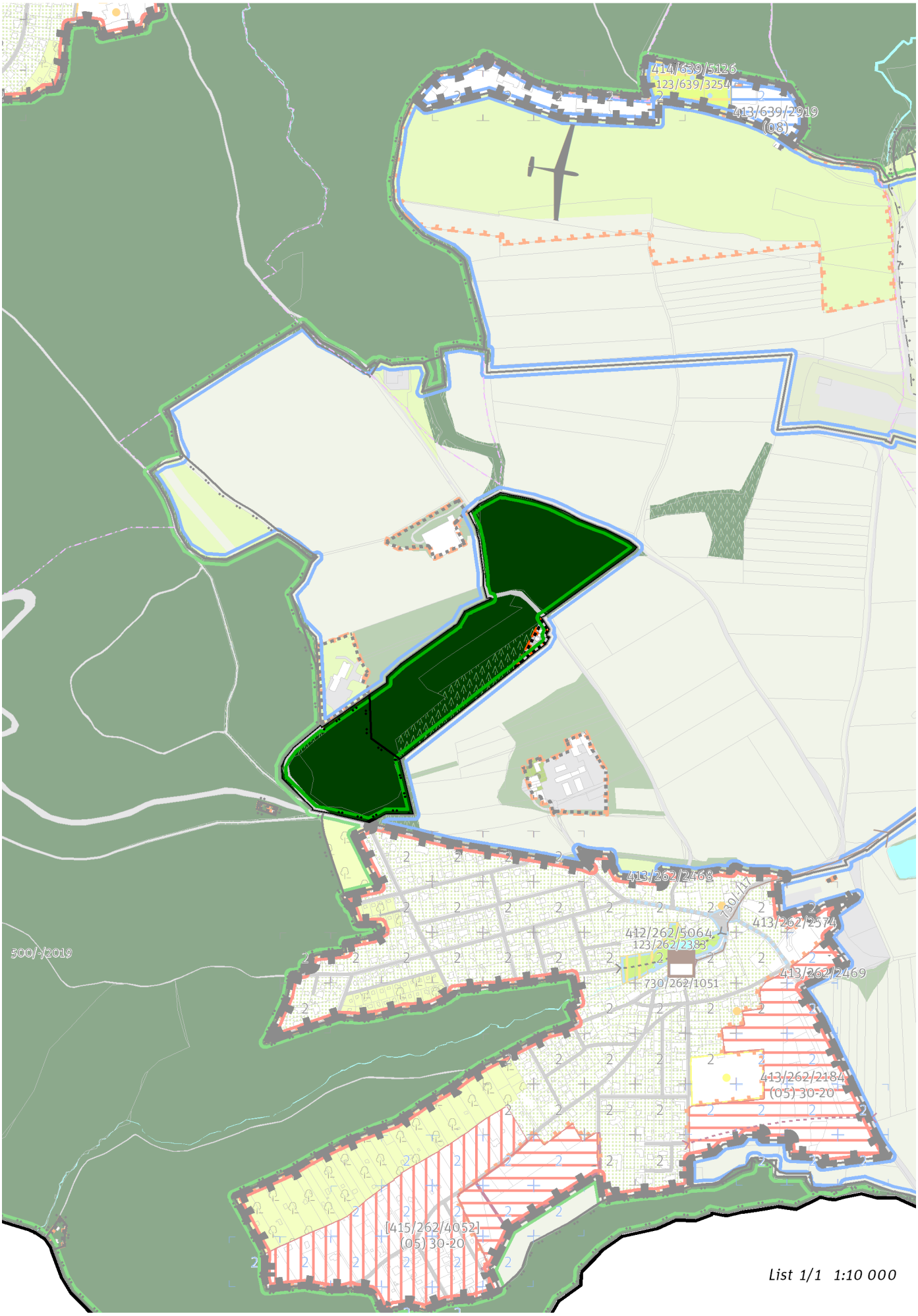
414/639/5126
123/639/3254
413/639/2919
(08)
413/262/2468
730/1/17
413/262/2574
412/262/5064
123/262/2383
730/262/1051
413/262/2469
413/262/2184
(05) 30-20
[415/262/4052]
(05) 30-20
500/-/2019
List 1/1 1:10 000

100 / OTEVŘENÁ KRAJINA

-> (20) Krajina výrazných vrchů, čl. 60

Individuální regulativy nejsou stanoveny.

200 / VYSTAVĚNÉ PROSTŘEDÍ

Individuální regulativy nejsou stanoveny.

300 / VYUŽITÍ ÚZEMÍ

-> Nezastavitelná přírodní lokalita, čl. 66

Na území přírodní rezervace Šance mimo zastavěné území je nepřípustné umisťovat budovy a jiné stavby, které zlepší podmínky využití území pro účely rekreace a cestovního ruchu.

400 / STABILITA A MÍRA VYUŽITÍ ÚZEMÍ

-> Typy stability lokalit, čl. 69

Individuální regulativy nejsou stanoveny.

500 / KRAJINNÁ INFRASTRUKTURA

Skladebné části ÚSES

500/-/2019 RBC Šance — v přesných hranicích

-> Územní systém ekologické stability, čl. 113 - 116

600 / DOPRAVNÍ INFRASTRUKTURA

Individuální regulativy nejsou stanoveny.

700 / TECHNICKÁ INFRASTRUKTURA

Individuální regulativy nejsou stanoveny.

800 / VEŘEJNÁ VYBAVENOST

Individuální regulativy nejsou stanoveny.

900 / VEŘEJNÝ ZÁJEM

Individuální regulativy nejsou stanoveny.

985 / Skládka Libuš

SPRÁVNÍ OBVOD
Praha 12

MĚSTSKÁ ČÁST
Praha 12, Praha-Libuš

KATASTRÁLNÍ ÚZEMÍ
Libuš, Modřany

ROZLOHA
26 ha

N ZASTAVITELNOST: nezastavitelná	**(20)** TYP STRUKTURY: krajina výrazných vrchů
/ R ZPŮSOB VYUŽITÍ: nezastavitelná rekreační	**[T]** MÍRA STABILITY: transformační

CÍLOVÝ CHARAKTER LOKALITY

Chránit a posilovat cílový charakter nezastavitelné, transformační, rekreační lokality Skládka Libuš se strukturou krajiny výrazných vrchů. Lokalita je součástí krajiny vymezené v ZÚR s názvem Krajina povltavských lesů.

Nezastavitelná transformační rekreační lokalita Skládka Libuš je vymezena v jižní části Prahy. Cílem vymezení je zachovat strukturu krajina výrazných vrchů s antropogenním morfologickým útvarem v podobě krajinné dominanty vůči svému okolí, posílit její rekreační význam doplněním rekreační vybavenosti, případně zvýraznit tuto dominantu stavbou veřejně přístupné rozhledny či hvězdárny.

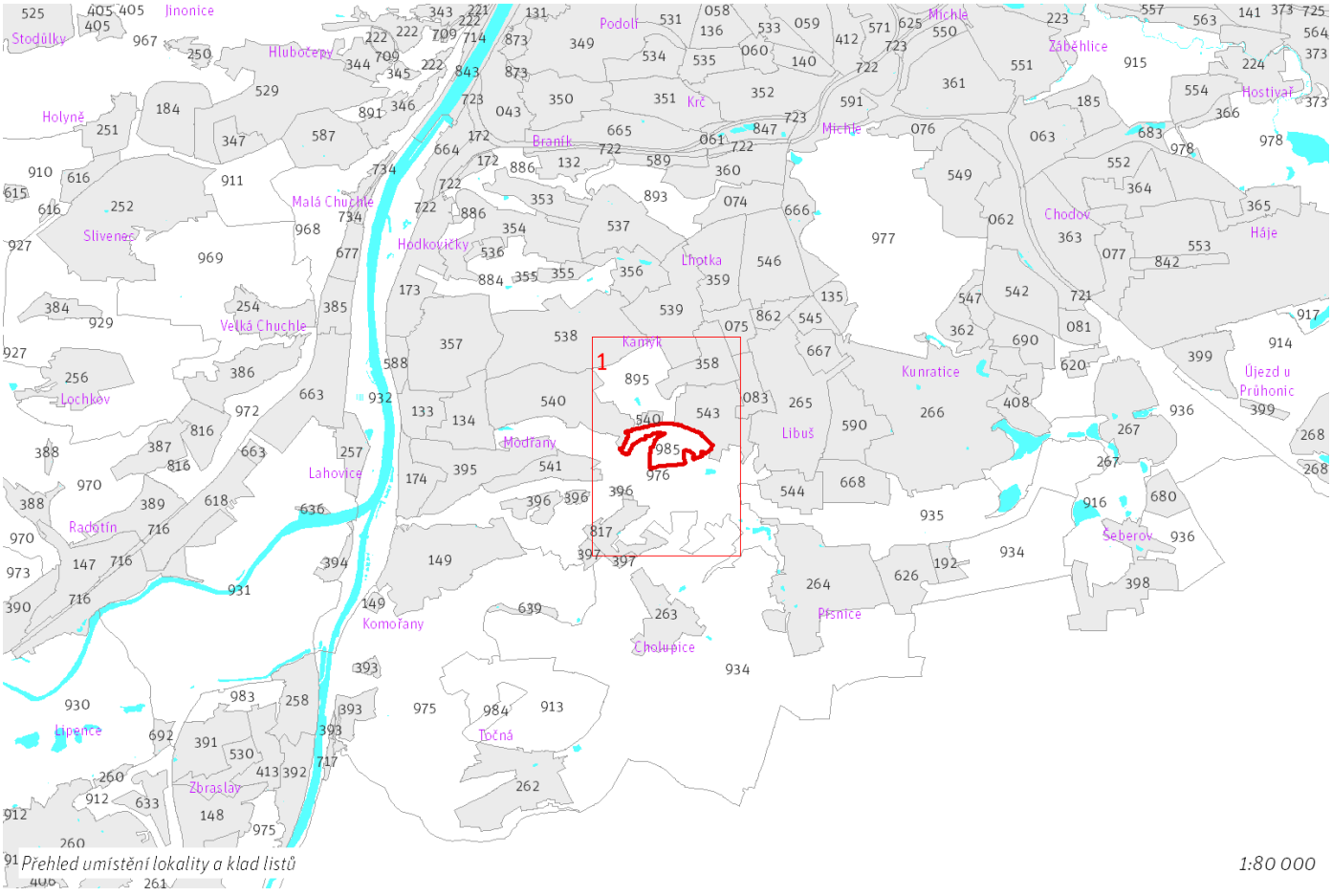

Přehled umístění lokality a klad listů

1:80 000

985 / Skládka Libuš

N(20) R [T]

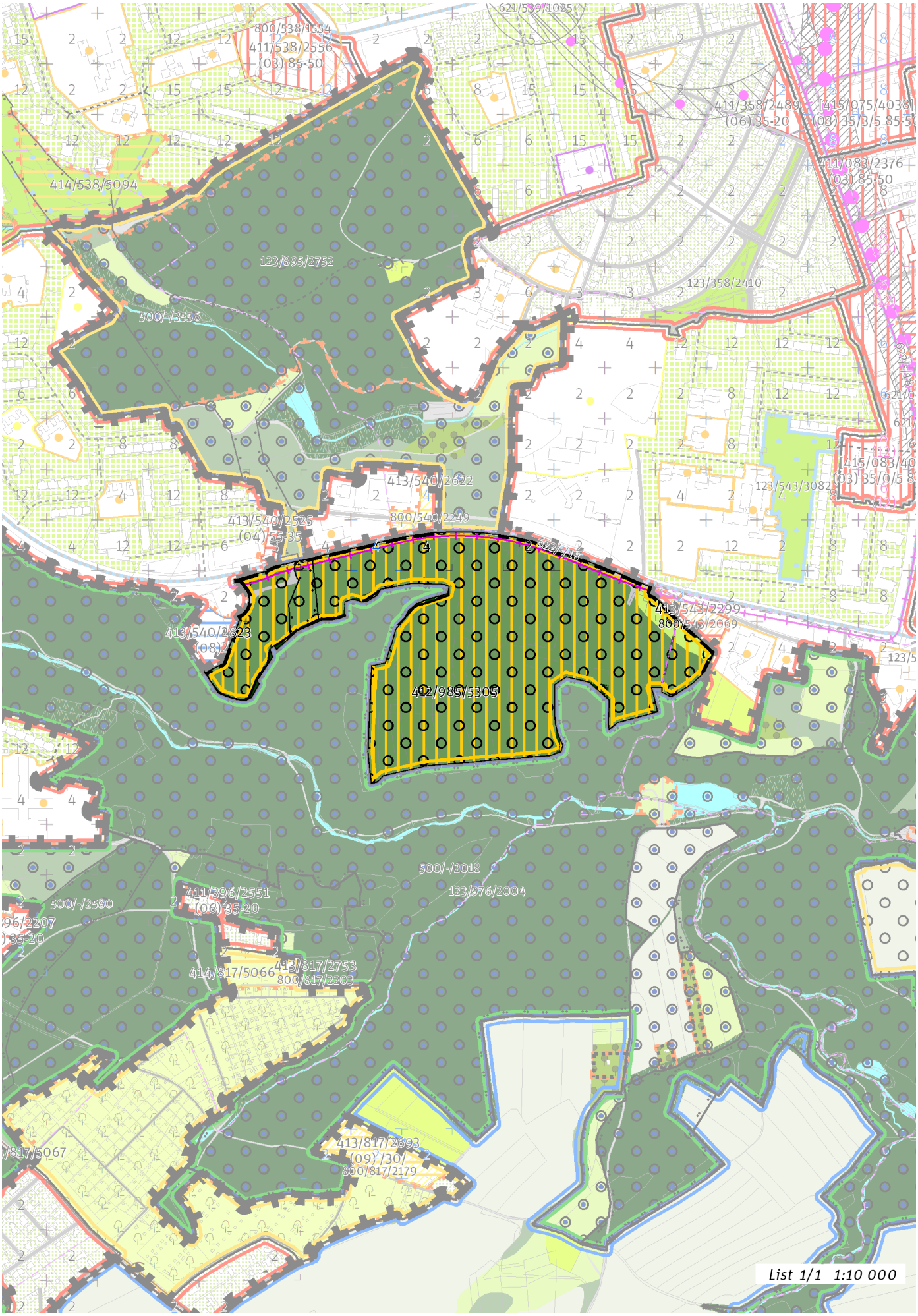

100 / OTEVŘENÁ KRAJINA

Lokalita je součástí krajinného rozhraní.
-> Krajinné rozhraní a krajinný park, čl. 109
-> (20) Krajina výrazných vrchů, čl. 60

Individuální regulativy nejsou stanoveny.

200 / VYSTAVĚNÉ PROSTŘEDÍ

Individuální regulativy nejsou stanoveny.

300 / VYUŽITÍ ÚZEMÍ

-> Nezastavitelná rekreační lokalita, čl. 65
Individuální regulativy nejsou stanoveny.

400 / STABILITA A MÍRA VYUŽITÍ ÚZEMÍ

-> Typy stability lokalit, čl. 69

Nezastavitelné transformační a rozvojové plochy

Transformační plocha **412/985/5305** o rozloze 264319 m^2
Způsob využití: rekreační
Vyznačením transformační plochy je vyjádřen požadavek změny spočívající v revitalizaci bývalé skládky za účelem zlepšení podmínek pro rekreaci, a to bez určení konkrétní cílové plochy podrobnějšího strukturálního členění.

500 / KRAJINNÁ INFRASTRUKTURA

Skladebné části ÚSES
500/-/2018 RBC Modřanská rokle — v přesných hranicích
500/-/3556 LBK Modřanská rokle - Pod Lysinami — v přesných hranicích
-> Územní systém ekologické stability, čl. 113 - 116

600 / DOPRAVNÍ INFRASTRUKTURA

Veřejná doprava / Tramvajová doprava
622/-/18 Tramvajová trať Sídliště Modřany (Levského) - Libuš - Nové Dvory — návrh
-> Systém veřejné dopravy, čl. 121
-> Tramvajová doprava, čl. 123

700 / TECHNICKÁ INFRASTRUKTURA

Individuální regulativy nejsou stanoveny.

800 / VEŘEJNÁ VYBAVENOST

Individuální regulativy nejsou stanoveny.

900 / VEŘEJNÝ ZÁJEM

Veřejně prospěšné stavby dopravní infrastruktury
910-622/-/18 Tramvajová trať Sídliště Modřany (Levského) - Libuš - Nové Dvory

-> Veřejně prospěšné stavby, veřejně prospěšná opatření, stavby a opatření k zajišťování obrany a bezpečnost státu a plochy asanací, čl. 150 - 151
Navrhované veřejně prospěšné stavby, veřejně prospěšná opatření, stavby a opatření k zajišťování obrany a bezpečnost státu jsou vymezeny v grafické části ve výkrese Z 04.

986 / Skládka Uhříněves

SPRÁVNÍ OBVOD
Praha 11, Praha 22

MĚSTSKÁ ČÁST
Praha 22, Praha-Křeslice

KATASTRÁLNÍ ÚZEMÍ
Křeslice, Pitkovice, Uhříněves

ROZLOHA
77 ha

N ZASTAVITELNOST: nezastavitelná	**(20)** TYP STRUKTURY: krajina výrazných vrchů
/ R ZPŮSOB VYUŽITÍ: nezastavitelná rekreační	**[T]** MÍRA STABILITY: transformační

CÍLOVÝ CHARAKTER LOKALITY

Chránit a posilovat cílový charakter nezastavitelné, transformační, rekreační lokality Skládka Uhříněves se strukturou krajiny výrazných vrchů. Lokalita je součástí krajiny vymezené v ZÚR s názvem Krajina Uhříněveské plošiny.

Nezastavitelná transformační rekreační lokalita Skládka Uhříněves je vymezena ve východní části Prahy. Cílem vymezení je zachovat strukturu krajina výrazných vrchů s antropogenním morfologickým útvarem v podobě krajinné dominanty vůči svému okolí, posílit její rekreační význam doplněním rekreační vybavenosti, případně zvýraznit tuto dominantu stavbou veřejně přístupné rozhledny či hvězdárny.

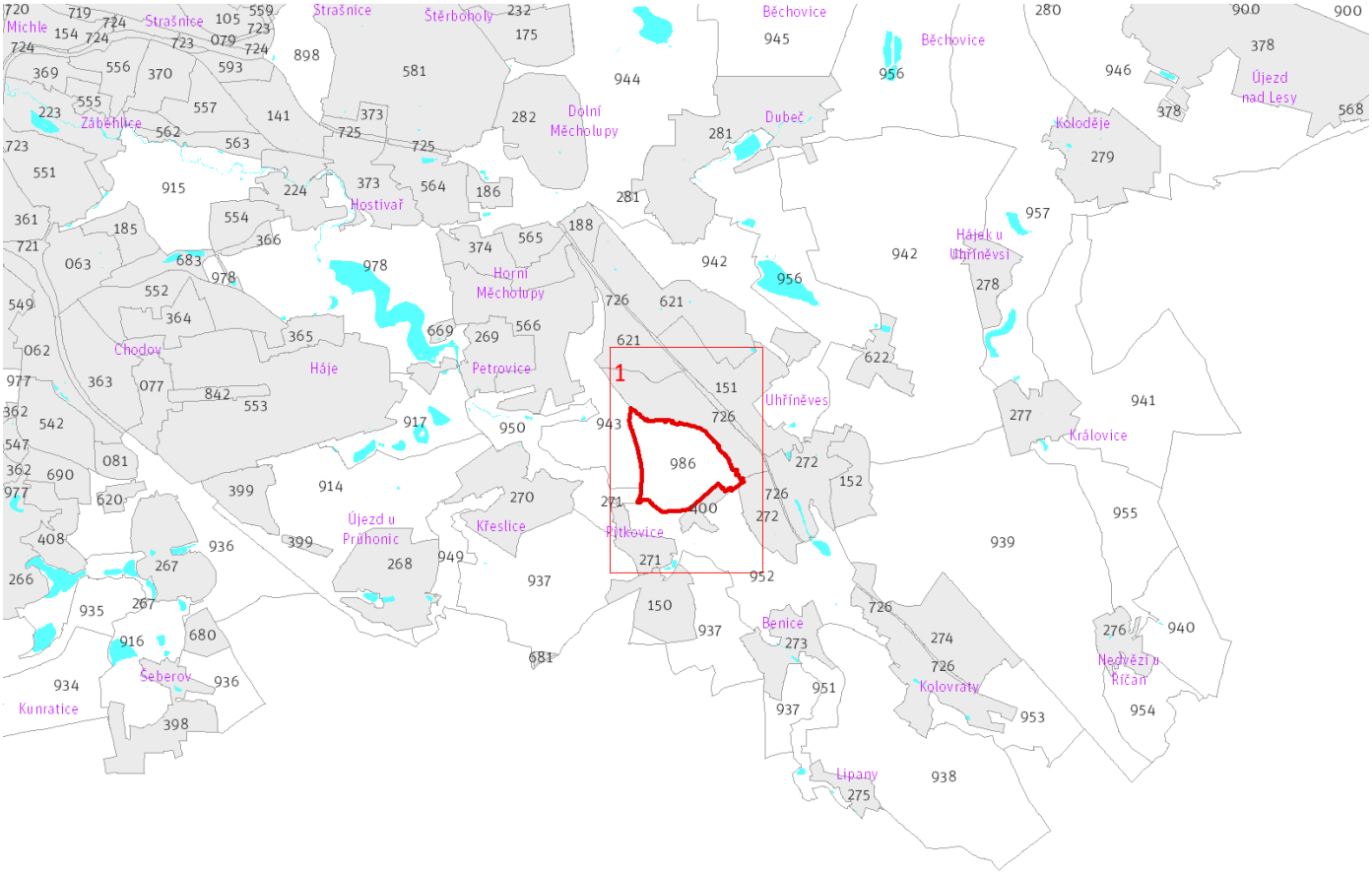

Přehled umístění lokality a klad listů *1:80 000*

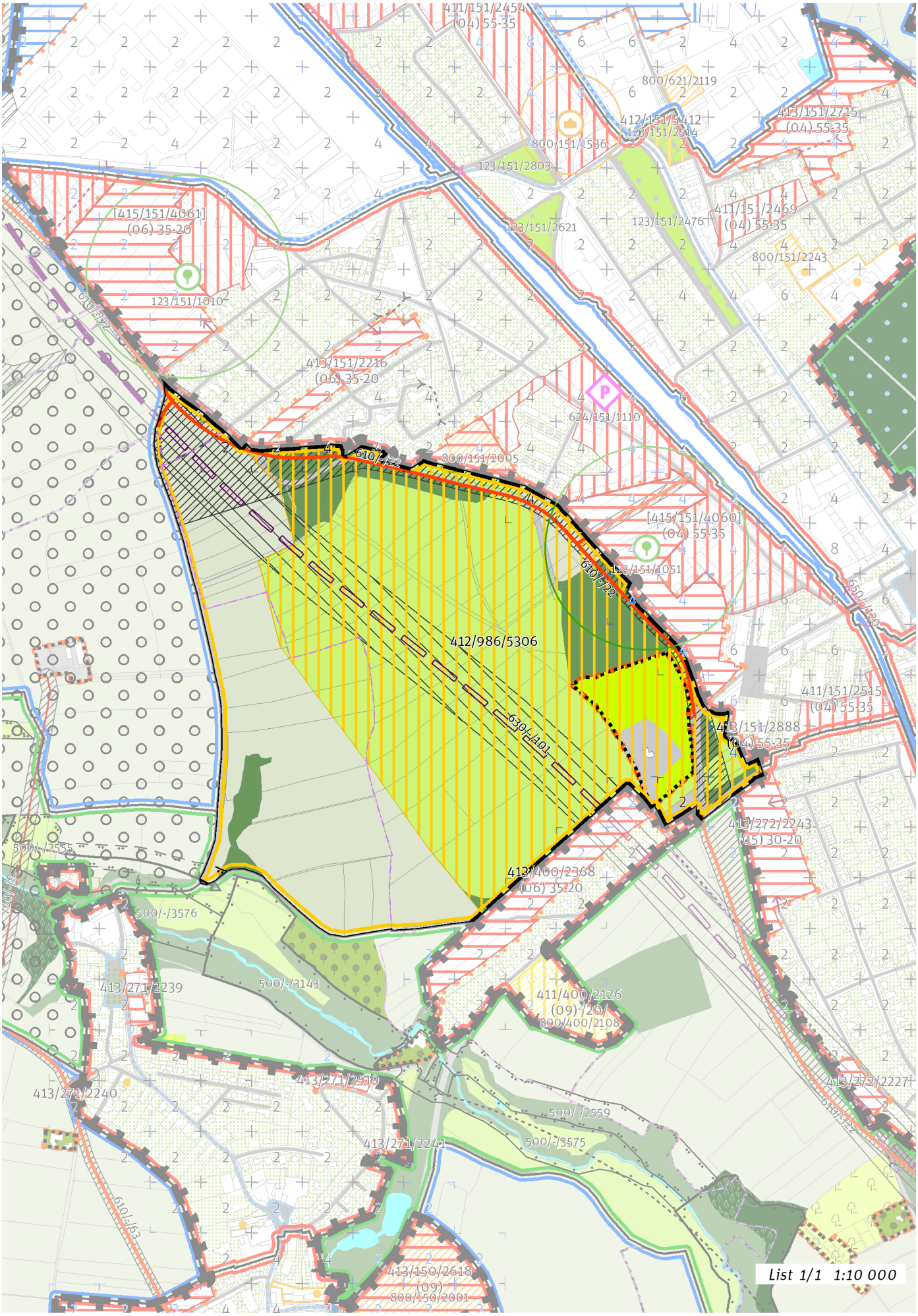
412/986/5306
610/-/22
639/-/101
413/400/2368
(06) 35-20
List 1/1 1:10 000

100 / OTEVŘENÁ KRAJINA

-> (20) Krajina výrazných vrchů, čl. 60

Individuální regulativy nejsou stanoveny.

200 / VYSTAVĚNÉ PROSTŘEDÍ

Individuální regulativy nejsou stanoveny.

300 / VYUŽITÍ ÚZEMÍ

-> Nezastavitelná rekreační lokalita, čl. 65

Individuální regulativy nejsou stanoveny.

400 / STABILITA A MÍRA VYUŽITÍ ÚZEMÍ

-> Typy stability lokalit, čl. 69

Nezastavitelné transformační a rozvojové plochy

Transformační plocha **412/986/5306** o rozloze 518652 m^2
Způsob využití: rekreační
Vyznačením transformační plochy je vyjádřen požadavek změny spočívající v revitalizaci bývalé skládky za účelem zlepšení podmínek pro rekreaci, a to bez určení konkrétní cílové plochy podrobnějšího strukturálního členění.

500 / KRAJINNÁ INFRASTRUKTURA

Skladebné části ÚSES

500/-/2555 RBK Uhříněveská obora - Milíčovský les — v prostoru k upřesnění, minimální šířka 40 m
-> Územní systém ekologické stability, čl. 113 - 116

600 / DOPRAVNÍ INFRASTRUKTURA

Systém pozemních komunikací

610/-/22 Komunikační propojení Františka Diviše - K Dálnici - K Lipanům — návrh
-> Systém pozemních komunikací, čl. 118 - 120

Železniční doprava

630/-/101 Jižní vstup Rychlého spojení — územní rezerva
-> Železniční doprava, čl. 126

700 / TECHNICKÁ INFRASTRUKTURA

Individuální regulativy nejsou stanoveny.

800 / VEŘEJNÁ VYBAVENOST

Individuální regulativy nejsou stanoveny.

900 / VEŘEJNÝ ZÁJEM

Veřejně prospěšné stavby dopravní infrastruktury

910-610/-/22 Komunikační propojení Františka Diviše - K Dálnici - K Lipanům

-> Veřejně prospěšné stavby, veřejně prospěšná opatření, stavby a opatření k zajišťování obrany a bezpečnost státu a plochy asanací, čl. 150 - 151

Navrhované veřejně prospěšné stavby, veřejně prospěšná opatření, stavby a opatření k zajišťování obrany a bezpečnost státu jsou vymezeny v grafické části ve výkrese Z 04.