



Mapové přílohy

MANAGEMENT PLÁN
OCHRANY SVĚTOVÉHO
KULTURNÍHO DĚDICTVÍ
HISTORICKÉHO CENTRA
PRAHY – ČÁST 001



Seznam zkratek a vysvětlivek

AUA	Architektonicko-urbanistická analýza	OUV	Outstanding Universal Value / Mimořádná univerzální hodnota
AV ČR	Akademie věd České republiky	P+R	záchytná parkoviště systému Park and Ride
Airbnb	webová služba zprostředkující pronájem ubytování	PCT	Prague City Tourism
Buffer Zone	ochranné pásmo	PID	Pražská integrovaná doprava
ČR	Česká republika	PPR	Pražská památková rezervace (ve vztahu k UNESCO jde o část 001 památky UNESCO, pozn.: část 002 je Průhonický park
Část 001	oblast PPR, Pražská památková rezervace	PSP	Pražské stavební předpisy
EU	Evropská unie	QOL	Quality of Life / Kvalita života
GIS	geografický informační systém	RHMP	Rada hlavního města Prahy
HMP	Hlavní město Praha	SJM	Severojižní magistrála
IAD	individuální automobilová doprava	SSD	Seznam světového kulturního a přírodního dědictví UNESCO
ICOMOS	International Council on Monuments and Sites / Mezinárodní rada pro památky a sídla	SWOT analýza	(z angl.: Strengths, Weaknesses, Opportunities, Threats) – analýza, jejíž pomocí je možno identifikovat silné a slabé stránky, příležitosti či hrozby spojené s určitým projektem, typem podnikání, podnikatelským záměrem, politikou apod.
IIS_APP	Integrovaný informační systém archeologických pramenů Prahy	ÚAP	územně analytické podklady hlavního města Prahy
IPR	Institut plánování a rozvoje hlavního města Prahy	ÚPN SÚ HMP	územní plán sídelního útvaru hlavního města Prahy
IZS	Integrovaný záchranný systém	ÚPD	územně plánovací dokumentace hlavního města Prahy
KPSD	Kancelář památky světového dědictví	ÚR	územní rozhodnutí
MK ČR	Ministerstvo kultury České republiky	ÚSKP	Ústřední seznam kulturních památek
MgP	Management plán ochrany světového kulturního dědictví historického centra Prahy – část 001	VAP	významné archeologické plochy
MHD	Městská hromadná doprava	ZBS	Záchranný bezpečnostní systém hlavního města Prahy fungující v úzké koordinaci s „Integrovaným záchranným systémem“ (IZS)
MHMP	Magistrát hlavního města Prahy		
MP	Územní plán hl. m. Prahy – Metropolitní plán, zkráceně Metropolitní plán		
NKP	Národní kulturní památka		
NPÚ	Národní památkový ústav		
OPP MHMP	odbor památkové péče Magistrátu hlavního města Prahy		
OTP	obecné technické požadavky na výstavbu v hlavním městě Praze		



Mapové přílohy

MANAGEMENT PLÁN
OCHRANY SVĚTOVÉHO
KULTURNÍHO DĚDICTVÍ
HISTORICKÉHO CENTRA
PRAHY – ČÁST 001





United Nations
Educational, Scientific and
Cultural Organization



Historic Centre of Prague
Historické centrum Prahy

Zpracovatelé podkladového návrhu Management plánu:

doc. Ing. arch. Miroslav Cikán
Ing. arch. Jan Sedlák

Autoři podkladových textů využitých při zpracování Management plánu:

(v abecedním pořadí)

PhDr. Tomáš Alušík, Ph.D.
doc. Ing. arch. Miroslav Cikán
RNDr. Václav Cílek, CSc.
PhDr. Zdeněk Dragoun
Mgr. Robert Gája
PhDr. Jan Hartl
MgA. David Kašpar
doc. PhDr. Marie Klimešová, Ph.D.
Ing. arch. Milan Körner
doc. PhDr. Petr Kratochvíl
doc. Dr. Ing. Václav Liška
doc. Ing. arch. Pavla Melková, Ph.D.
ThDr. Benedikt Tomáš Mohelník
PhDr. Ivan Muchka
Ing. arch. Jan Sedlák
Ing. Šárka Tittelbachová, Ph.D.
prof. Akad. arch. Dalibor Veselý, Ph.D.
PhDr. Jan Vojta
Ing. Marek Zděradička

Redakční rada Management plánu v průběhu jeho zpracování:

(v abecedním pořadí)

doc. Ing. arch. Miroslav Cikán
RNDr. Václav Cílek, CSc.
PhDr. Zdeněk Dragoun
Ing. arch. Tomáš Drdácáký
Mgr. Robert Gája
Mgr. Jan Kněžínek
prof. Ing. arch. Roman Koucký
Ing. akad. arch. Václav Králíček
Ing. arch. Jan Sedlák
Mgr. Jiří Skalický
Ing. arch. Ondřej Šefců
Ing. Šárka Tittelbachová, Ph.D.
PhDr. Jan Vojta

ISBN 978-80-7647-057-6

ISBN 978-80-7647-059-0 (online; pdf)

ISBN 978-80-7647-058-3 (anglické vydání; vázáno)

ISBN 978-80-7647-060-6 (anglické vydání; online; pdf)

Copyright © Hlavní město Praha, 2021

Fotografie © Michal Čížek, Michal Linhart, Ing. arch. Jan Sedlák,

Prague City Tourism, Národní památkový ústav, 2021

Grafická úprava © Jiří Troskov, 2021

Obsah

1	Základní informace o hodnotách statku	A16
1 1	NÁZEV A VYMEZENÍ STATKU	A21
1 1 1	Název statku	A21
1 1 2	Preambule	A22
1 1 2 1	Postup a metoda práce při vzniku Management plánu	A23
1 1 3	Geografické souřadnice a základní data o území části 001	A24
1 1 4	Členění a rozloha statku části 001	A25
1 1 5	Hranice jádrového území a ochranného pásma části 001	A25
1 1 6	Ochranné pásmo (tzv. Buffer Zone)	A25
1 2	ČASOVÁ PLATNOST MANAGEMENT PLÁNU A SLEDOVÁNÍ JEHO PLNĚNÍ	A29
1 2 1	Základní předpoklady	A30
1 2 2	Úvahy o Management plánu	A31
1 2 3	Komplexnost	A33
1 2 4	Dohoda o hodnotách a směřování kulturního dědictví města	A34
1 3	CHARAKTER A HISTORIE MĚSTA	A35
1 3 1	Mimořádná univerzální hodnota (Outstanding Universal Value – OUV) Přiznaná kritéria OUV: integrita a autenticita	A36
1 3 2	Důvody k zápisu	A36
1 3 3	Prohlášení o mimořádné univerzální hodnotě	A37
1 3 3 1	Kritérium (II) dle § 77	A37
1 3 3 2	Kritérium (IV) dle § 77	A37
1 3 3 3	Kritérium (VI) dle § 77	A37
1 3 4	Integrita	A39
1 3 5	Autenticita	A40
2	Komponenty obrazu Historického centra Prahy (část 001) vytvářející jeho mimořádnou univerzální hodnotu (OUV), popis hodnot	A42
2 1	HMOTNÉ KOMPONENTY	A45
2 1 1	Základní prostor města	A45

2 1 2	Město a jeho krajinný rámeček	A47
2 1 3	Prostor řeky	A48
2 1 4	Zelené plochy	A49
2 1 4 1	Historické zahrady a parky	A49
2 1 4 2	Zelené plochy ve vnitroblocích	A52
2 1 5	Proporce terénního reliéfu a jeho dominant	A52
2 1 6	Základní charakter zástavby z pohledu hodnot panorámatu	A53
2 1 7	Kompozice a struktura města a panoramatické charakteristiky v dálkových pohledech	A55
2 1 8	Pohledově exponované kompoziční osy, veřejné prostory a domovní fronty	A57
2 1 9	Střešní krajina s historickými výškovými dominantami	A59
2 1 10	Charakter zástavby i jednotlivé urbanisticky cenné budovy	A60
2 1 11	Původní středověká parcelace	A61
2 1 12	Historická uliční síť	A63
2 1 13	Veřejný prostor a jeho význam	A63
2 1 14	Dochovaná historická vrstevnatost v jádrech historických objektů	A65
2 1 15	Podzemí jako součást historických staveb	A66
2 1 16	Hodnotné archeologické terény	A67
2 1 17	Architektonické hodnoty	A68
2 2	PODROBNĚJŠÍ CHARAKTERISTIKY ZÁSTAVBY HISTORICKÝCH ČTVRTÍ V ČÁSTI HISTORICKÉ MĚSTSKÉ ZÁSTAVBY	A70
2 2 1	Charakter zástavby z pohledu hodnot panorámatu	A70
2 2 2	Hradčany a Pražský hrad	A71
2 2 3	Staré Město a Malá Strana	A73
2 2 4	Josefov	A74
2 2 5	Nové Město	A74
2 2 6	Vyšehrad a jeho podhradí	A77
2 2 7	Pás městského opevnění	A79
2 3	PODROBNĚJŠÍ CHARAKTERISTIKA PROSTORU ŘEKY	A80
2 3 1	Úsek „Staroměstský meandr“ – od Karlova mostu po Čechův most	A80
2 3 2	Úsek „Ostrovní část“ – od Jiráskova mostu po Karlův most	A81
2 3 3	Úsek „Regulovaná řeka“ – od Železničního mostu pod Vyšehradem po Jiráskův most	A82
2 3 4	Úsek od Železničního mostu pod Vyšehradem směrem k jihu	A83
2 3 5	Úsek „Východní řeka a holešovický meandr“ – od Čechova mostu po Hlávkův most	A84

2 3 6	Celkový stav řeky jako komponenty spoluvytvářející OUV části 001	A85
2 4	NEHMOTNÉ KOMPONENTY SPOLUVYTVÁŘEJÍCÍ OBRAZ ČÁSTI 001	A87
2 4 1	Popis nemateriálních složek	A88
2 4 2	Kultura v užším slova smyslu	A88
2 4 3	Kulturní subjekty – kulturní vertikály	A88
2 4 4	Podpora kultury	A90
2 4 5	Duchovní instituce – církve	A93
2 4 6	Cestovní ruch	A95
2 4 7	Bydlení	A96
2 4 8	Pracovní příležitosti	A99
2 4 9	Rekreace a volný čas ve městě	A101
2 4 10	Občanská vybavenost – obchodní zařízení a služby	A102
2 4 11	Občanská vybavenost – školství	A104
2 4 12	Občanská vybavenost – zdravotnictví, sociální péče	A106
2 5	ANALÝZA SLEDOVÁNÍ HODNOT A STABILITY OUV ČÁSTI 001 V SOUČASNOSTI	A107
2 5 1	Stavební aktivity	A109
2 5 2	Předpoklady budoucího vývoje	A110
3	SWOT analýza komponent obrazu Historického centra Prahy (část 001) spoluvytvářejících OUV a nástrojů jejího zachování	A112
3 1	HMOTNÉ KOMPONENTY	A115
3 1 1	Silné stránky	A115
3 1 2	Slabé stránky	A116
3 1 3	Příležitosti	A118
3 1 4	Hrozby	A119
3 2	NÁSTROJE OCHRANY A PÉČE O ÚZEMÍ ČÁSTI 001	A123
3 2 1	Silné stránky	A123
3 2 2	Slabé stránky	A123
3 2 3	Příležitosti	A124
3 2 4	Hrozby	A125
3 3	NEHMOTNÉ KOMPONENTY	A127

3 3 1	Kultura	A127
3 3 1 1	Silné stránky	A127
3 3 1 2	Slabé stránky	A127
3 3 1 3	Příležitosti	A129
3 3 1 4	Hrozby	A130
3 3 2	Cestovní ruch	A130
3 3 2 1	Silné stránky	A130
3 3 2 2	Slabé stránky	A130
3 3 2 3	Příležitosti	A132
3 3 2 4	Hrozby	A132
3 3 3	Život ve městě	A133
3 3 3 1	Silné stránky	A133
3 3 3 2	Slabé stránky	A134
3 3 3 3	Příležitosti	A135
3 3 3 4	Hrozby	A135
3 3 4	Dopravní infrastruktura	A137
3 3 4 1	Silné stránky	A137
3 3 4 2	Slabé stránky	A137
3 3 4 3	Příležitosti	A138
3 3 4 4	Hrozby	A138
3 3 5	Kvalita života, životní prostředí	A139
3 3 5 1	Silné stránky	A139
3 3 5 2	Slabé stránky	A139
3 3 5 3	Příležitosti	A140
3 3 5 4	Hrozby	A141
4	Cíle Management plánu	B16
4 1	RÁMCOVÉ INDIKÁTORY PLNĚNÍ CÍLŮ MANAGEMENT PLÁNU	B19
5	Opatření k realizaci cílů Management plánu	B30
6	Komentáře k cílům a opatřením Management plánu	B76
6 1	ARCHITEKTURA A URBANISMUS	B81
6 1 1	Kontext a kvalita architektury	B81
6 1 2	Přípustnost tlaků na intenzifikaci využívání stavebního fondu a ploch v části 001	B82
6 1 3	Diferenciace architektonicko-urbanistického charakteru lokalit v části 001	B84

6 1 4	Diverzifikace	B84
6 2	HMOTNÉ KOMPONENTY	B85
6 2 1	Územní ochrana, výškové limity	B85
6 2 2	Strategie ochrany části 001 na území vně jejích hranic	B87
6 2 3	Ochrana panorámatu	B90
6 2 4	Ochrana výrazných terénních útvarů	B94
6 2 5	Parcelace	B95
6 2 6	Ochrana hmotné podstaty a historické stavební stratigrafie objektů na území části 001	B96
6 2 7	Ochrana střešní krajiny	B96
6 2 8	Ochrana parteru staveb	B97
6 2 9	Ochrana detailu	B98
6 2 10	Veřejné prostory	B98
6 2 11	Povrchy komunikací	B100
6 2 12	Objektový smog a obrana proti „zachatrčení“ parteru města	B100
6 2 13	Nástroje ochrany archeologického kulturního dědictví	B103
6 3	KONKRÉTNÍ OBLASTI – LOKÁLNÍ PROBLÉMY	B105
6 3 1	Severojižní magistrála	B105
6 3 2	Řeka	B105
6 3 3	Masarykovo nádraží	B107
6 3 4	Staroměstské náměstí	B108
6 3 5	Václavské náměstí a jeho okolí	B109
6 4	PREVENCE PŘÍRODNÍCH HROZEB A KRIZOVÝCH SITUACÍ. BLACKOUT	B111
6 5	NEHMOTNÉ KOMPONENTY	B113
6 5 1	Bydlení	B113
6 5 2	Pracovní příležitosti	B115
6 5 3	Volný čas	B116
6 5 4	Obchodní zařízení a služby	B116
6 5 5	Zdravotnictví	B118
6 5 6	Školy	B118
6 5 7	Dopravní infrastruktura	B119
6 5 7 1	Železnice	B119
6 5 7 2	Průjezdny model železniční dopravy	B120
6 5 7 3	MHD – PID	B120
6 5 7 4	Napojení Letiště Václava Havla Praha na hromadnou dopravu	B121

6 5 7 5	Automobilová doprava	B122
6 5 7 6	Doprava v klidu	B123
6 5 7 7	Cyklodoprava	B124
6 5 8	Kultura ve vztahu k OUV části 001	B125
6 5 9	Cestovní ruch ve vztahu k OUV části 001	B127
6 5 10	Společenské povědomí o významu světového kulturního dědictví	B129
6 5 11	Ilegální aktivity	B130
6 6	VÝCHOVA A OSVĚTA V OBLASTI PAMÁTKOVÉ PÉČE. DOKUMENTACE PAMÁTEK	B131
6 6 1	Ztráta tradičních řemeslných dovedností	B133
6 7	FINANČNÍ PODPORA ZACHOVÁNÍ ČÁSTI 001 A PAMÁTKOVÉ OBNOVY JEJÍCH SOUČÁSTÍ	B134
6 7 1	Finanční zajištění implementace MgP a souvisejících koncepčních a prováděcích dokumentů památkové péče	B135
7	Právní a metodické nástroje péče o část 001 a její rozvoj. Platné instrumenty	B136
7 1	MEZINÁRODNÍ INSTRUMENTY UNESCO	B141
7 1 1	Úmluva o ochraně světového kulturního a přírodního dědictví	B141
7 1 2	Úmluva na ochranu kulturních statků za ozbrojeného konfliktu včetně (prvního) Protokolu a Druhého protokolu	B141
7 1 3	Úmluva o opatřeních k zákazu a zamezení nedovoleného dovozu, vývozu a převodu vlastnictví kulturních statků	B142
7 1 4	Úmluva o zachování nemateriálního kulturního dědictví	B142
7 1 5	Doporučení Generální konference UNESCO	B142
7 1 6	Dokumenty Mezivládního výboru pro světové dědictví při UNESCO	B143
7 2	ÚMLUVY RADY EVROPY	B144
7 3	MEZINÁRODNÍ CHARTY ICOMOS	B144
7 4	PLATNÉ PRÁVNÍ A METODICKÉ NÁRODNÍ A MĚSTSKÉ INSTRUMENTY PÉČE O ČÁST 001 A JEJÍ ROZVOJ	B145
7 4 1	Zákony	B145
7 4 2	Nařízení vlády	B147

7 4 3	Další legislativní opatření	B148
7 4 4	Strategické dokumenty	B150
7 4 4 1	Zásady územního rozvoje	B150
7 4 4 2	Územní plán hlavního města Prahy	B150
7 4 4 3	Regulační plány	B152
7 4 4 4	Územně analytické podklady obce Praha	B152
7 4 4 5	Zásady dopravní politiky hl. m. Prahy	B153
7 4 5	Další zpracované plánovací nástroje a metodiky na území části 001	B153
7 4 5 1	Studie vizuální integrity	B153
7 4 5 2	Koncepce pražských břehů	B153
7 4 5 3	Manuál tvorby veřejných prostranství	B155
7 4 5 4	Metodické materiály	B155
7 4 6	Připravované strategické a koncepční dokumenty a další plánovací nástroje hlavního města Prahy	B158
7 4 6 1	Synergie dokumentů plánování rozvoje města	B159
7 4 6 2	Strategický plán hlavního města Prahy	B159
7 4 6 3	Metropolitní plán hlavního města Prahy	B160
7 4 6 3 1	Lokality	B162
7 4 6 3 2	Zátěž území	B162
7 4 6 3 3	Výšková regulace	B162
7 4 6 3 4	Veřejné prostory	B163
7 4 6 3 5	Krajinné rozhraní a kompozice krajiny	B163
7 4 6 3 6	Víceúrovňový plán	B163
7 4 6 4	Nařízení, kterým se stanovují obecné požadavky na využívání území a technické požadavky na stavby v hlavním městě Praze (Pražské stavební předpisy)	B164
7 5	ORGÁNY A ORGANIZACE PODÍLEJÍCÍ SE NA PÉČI O OUV ČÁSTI 001	B165
7 5 1	Orgány a organizace státní památkové péče	B165
7 5 1 1	Národní památkový ústav	B165
7 5 1 2	Kancelář prezidenta republiky	B166
7 5 1 3	Archeologický ústav Akademie věd České republiky a Muzeum hl. m. Prahy	B166
7 5 1 4	Ministerstvo kultury	B166
7 5 1 5	Odbor památkové péče Magistrátu hlavního města Prahy	B167
7 5 1 6	Rada světové památky	B168
7 5 1 7	Koordinátor statku	B168
7 5 1 8	Správce statku (Site Manager)	B170

7 5 2	Další útvary Magistrátu hlavního města Prahy a organizace hlavního města Prahy	B170
7 5 2 1	Odbor stavebního řádu MHMP, odbor územního rozvoje MHMP, Stavební úřady městských částí	B170
7 5 2 2	Odbor ochrany prostředí	B171
7 5 2 3	Odbor pozemních komunikací a drah	B171
7 5 2 4	Odbor kultury a cestovního ruchu	B171
7 5 2 5	Institut plánování a rozvoje hlavního města Prahy	B172
7 5 2 6	Odbor živnostenský a občanskosprávní MHMP	B172
8	Textové přílohy	B174
8 1 1	Postup a metoda práce při vzniku Management plánu	B177
8 1 2	Stavební aktivity v území – přehled vydaných územních rozhodnutí v letech 2000–2014	B178
9	Mapové přílohy	C16
9 1	Aktuální ortofotomapa, letecká fotografie území	C18
9 2	Územní plán sídelního útvaru hl. města Prahy, současně platný – hlavní výkres, plán využitých ploch	C20
9 3	Morfologie	C22
9 4	Využití území	C24
9 5	Veřejně přístupné plochy	C24
9 6	Podlažnosti	C25
9 7	Památková ochrana – celek města + Průhonice	C26
9 8	Památková ochrana – centrum, výřez území, část 001 (PPR)	C28
9 9	Památková ochrana – archeologie	C29
9 10	Veřejná doprava	C30
9 11	Železniční doprava	C31
9 12	Cyklistická doprava	C32
9 13	Bydlení	C33
9 14	Záměry na provedení změn v území	C34
9 15	Vlastnické poměry	C35
9 16	Hluková zátěž	C36
9 17	Kvalita ovzduší	C37
9 18	Občanská vybavenost – komerční služby	C38
9 19	Občanská vybavenost – komerční služby – obchodní parter	C38
9 20	Občanská vybavenost – veřejné služby	C39
9 21	Kulturně-historické hodnoty území	C40

9 22	Urbanistické hodnoty území	C42
9 23	Kompoziční hodnoty území	C44
9 24	Střešní krajina	C46
9 25	Hustota návštěvníků	C48
9 26	Tranzitující v pracovním dni	C50
9 27	Historické zahrady a parky	C52
9 28	Pohledově významné svahy (Kompozice pražských svahů a práh viditelnosti)	C54
9 29	Viditelnost města z památkové rezervace	C56
9 30	Pohledově exponované svahy říční nivy a strmé svahy	C58
9 31	Kompozice pražských svahů a práh viditelnosti	C60
9 32	Pozemky vlastněné hl. m. Prahou	C62
9 33	Významné vyhlídkové body ve vztahu k PPR	C64
9 34	Viditelnosti z bodů v PPR	C66
9 35	Viditelnosti z vybraných bodů v ochranném pásmu	C68
9 36	Viditelnost z vybraných bodů v údolní nivě Vltavy	C70
9 37	Panorámata Stanoviště: hradní rampa na Hradčanském náměstí (výška pozorovatele 255 m n. m.)	C72
9 38	Panorámata Stanoviště: Petřínská rozhledna (výška pozorovatele 380 m n. m.)	C76
9 39	Katalog výškových staveb (seřazení dle relativní výšky)	C80
9 40	Katalog výškových staveb (seřazení dle absolutní výšky)	C82
9 41	Katalog výškových staveb (seřazení dle datace)	C84
9 42	Rozložení výškových staveb v rámci území Prahy	C86

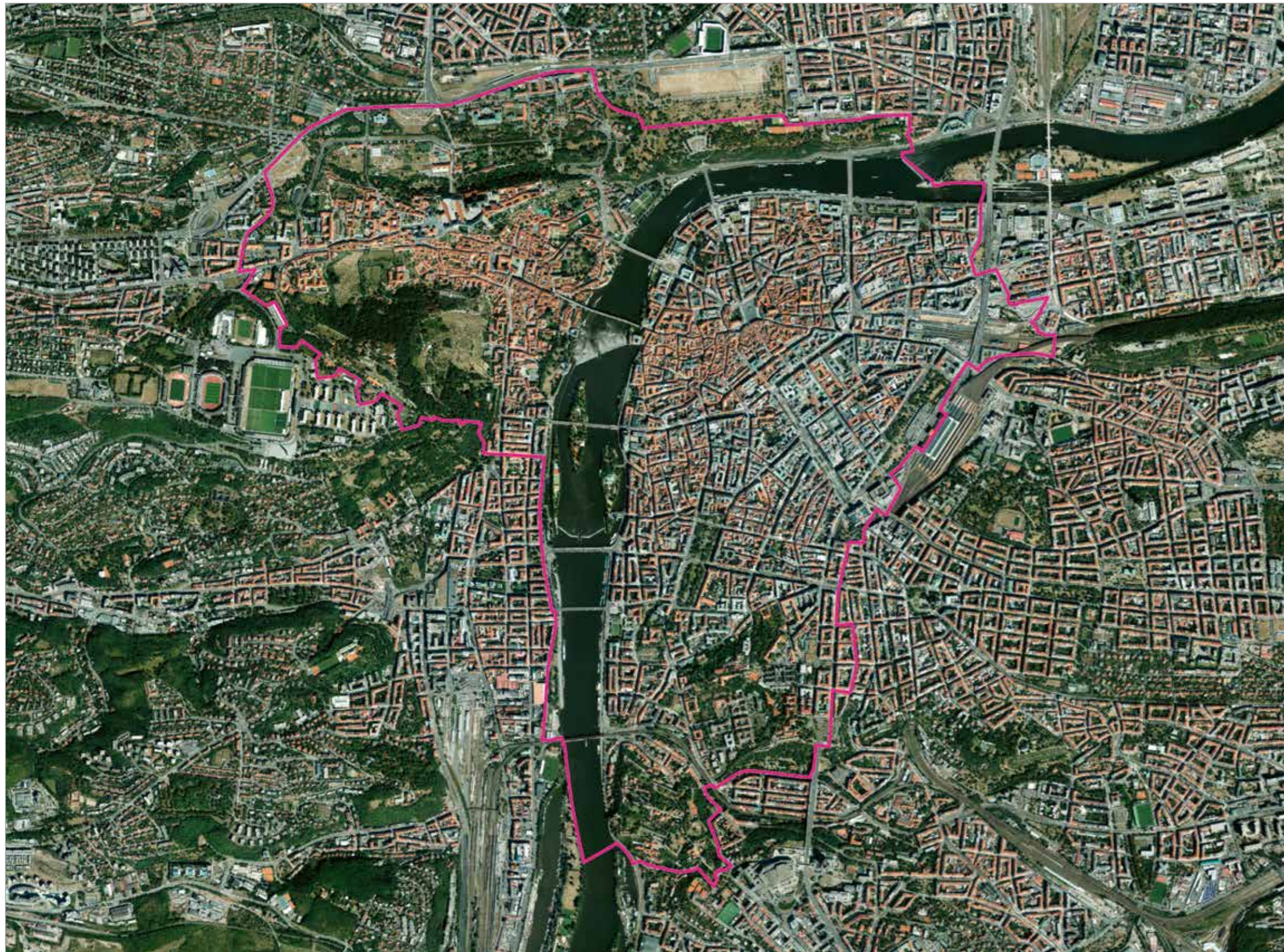


9

9.1 Aktuální ortofotomapa,
letecká fotografie území

Mapové přílohy





C18

Aktuální ortofotomapa,
letecká fotografie území

— hranice Pražské památkové
rezervace (PPR)

0 0,5 1km

C19

92 Územní plán sídelního útvaru
hl. města Prahy, současně
platný – hlavní výkres,
plán využitých ploch



Územní plán

ZÁVAZNÉ PRVKY

PLOCHY S ROZDÍLNÝM ZPŮSOBEM VYUŽITÍ

OBYTNÉ

- OB čistě obytné
- OV všeobecně obytné

SMIŠENÉ

- SV všeobecně smíšené
- SMJ smíšené městského jádra

VÝROBY A SLUŽEB

- VN nerušící výroby a služeb
- VS výroby, skladování a distribuce

SPORTU A REKREACE

- SP sportu
- SO1-SO7 oddechu

ZVLÁŠTNÍ KOMPLEXY

OBČANSKÉHO VYBAVENÍ

- ZOB obchodní
- ZVS vysokoškolské
- ZKC kultura a církev
- ZVO ostatní

VEŘEJNÉ VYBAVENÍ

- VV veřejné vybavení
- VVA armáda a bezpečnost

DOPRAVNÍ INFRASTRUKTURA

- SD, S1, S2, SA vybraná komunikační síť
- DZ tratě a zařízení železniční dopravy, vlečky a nákladové terminály
- DL dopravní, vojenská a sportovní letiště
- DGP garáže a parkoviště
- DH plochy a zařízení veřejné dopravy, parkoviště P + R
- DP přístavy a přístaviště, plavební komory
- DU urbanisticky významné plochy a dopravní spojení, veřejná prostranství
- trasy vysokorychlostních tratí (VRT)
- trasy a stanice metra
- lanovky

TECHNICKÁ INFRASTRUKTURA

- TW vodní hospodářství
- TVE energetika



C20

- TI zařízení pro přenos informací
- TVO odpadní hospodářství
- TĚŽBA SUROVIN
 - TEP těžba surovin
- VODNÍ PLOCHY A SUCHÉ NÁDRŽE (POLDRY)
 - VOP vodní toky a plochy, plavební kanály
 - SUP suché nádrže (poldry)
- PŘÍRODNÍ, KRAJINNÁ A MĚSTSKÁ ZELENĚ
 - LR lesní porosty
 - ZP parky, historické zahrady a hřbitovy
 - ZMK zezeň městská a krajinná
 - IZ izolační zezeň
 - NL louky a pastviny
 - zezeň vyžadující zvláštní ochranu
- PĚSTEBNÍ PLOCHY
 - PS sady, zahrady a vinice
 - PZA zahradnictví
 - PZO zahrádky a zahrádkové osady
 - OP orná půda, plochy pro pěstování zeleniny

PŘEKRYVNÁ OZNAČENÍ

- VV plocha s rozdílným způsobem využití o rozloze menší než 2 500 m² v rámci plochy
- ZP plocha s rozdílným způsobem využití bez specifikace rozlohy a přesného umístění v rámci plochy
- vymezení ÚSES
 - záplavová území (ve smyslu zákona č. 254/2001 Sb.)
 - velká rozvojová území
 - velká územní rekreace
 - nerozvojová území
 - celoměstský systém zeleně

ÚZEMNÍ REZERVY

- OP, SP plocha s rozdílným způsobem využití o rozloze menší než 2 500 m² v rámci plochy

PROSTOROVÁ REGULACE

- A-K, S kód míry využití území
- hranice území se zákazem výškových staveb
- historická jádra bývalých samostatných obcí

C21

LIMITY

OCHRANNÁ PÁSMA A CHRÁNĚNÁ ÚZEMÍ

- ochranná a bezpečnostní pásma hlavních energetických liniových staveb (ve smyslu zákona č. 458/2000 Sb.)
- ochranná pásma telekomunikačních zařízení (ve smyslu zákona č. 127/2005 Sb.)
- hranice ochranného pásma dálnic, místních komunikací a ostatních silnic I. třídy (ve smyslu zákona č. 13/1997 Sb.)
- ochranná pásma vysokorychlostních tratí
- ochranná pásma letišť s výškovým omezením – do výšky vnitřní vodorovné plochy (ve smyslu zákona č. 49/1997 Sb.)
- ochranná zvuková pásma letiště – Zóna A
- ochranná zvuková pásma letiště – Zóna B
- hranice bilancovaných výhradních ložisek vedených v evidenci zásob (ve smyslu zákona č. 44/1988 Sb.)
- hranice bilancovaných nevyhradních ložisek vedených v evidenci zásob (ve smyslu zákona č. 44/1988 Sb.)
- hranice ostatních nebilancovaných ložisek (ve smyslu zákona č. 44/1988 Sb.)
- hranice chráněných ložiskových území (ve smyslu zákona č. 44/1988 Sb.)
- hranice dobývacích prostorů (ve smyslu zákona č. 44/1988 Sb.)
- hranice památkových rezervací (ve smyslu zákona č. 20/1987 Sb.)
- ochranná pásma památkových rezervací (ve smyslu zákona č. 20/1987 Sb.)
- památkové zóny (ve smyslu zákona č. 20/1987 Sb.)
- archeologické lokality (ve smyslu zákona č. 20/1987 Sb.)
- chráněná krajinná oblast Český kras (ve smyslu zákona č. 114/1992 Sb.)
- zvláště chráněná území (ve smyslu zákona č. 114/1992 Sb.)
- ochranná pásma zvláště chráněných území (ve smyslu zákona č. 114/1992 Sb.)
- přírodní parky (ve smyslu zákona č. 114/1992 Sb.)
- registrovaný významný krajinný prvek (ve smyslu zákona č. 114/1992 Sb.)

PRVKY MAPOVÉHO DÍLA

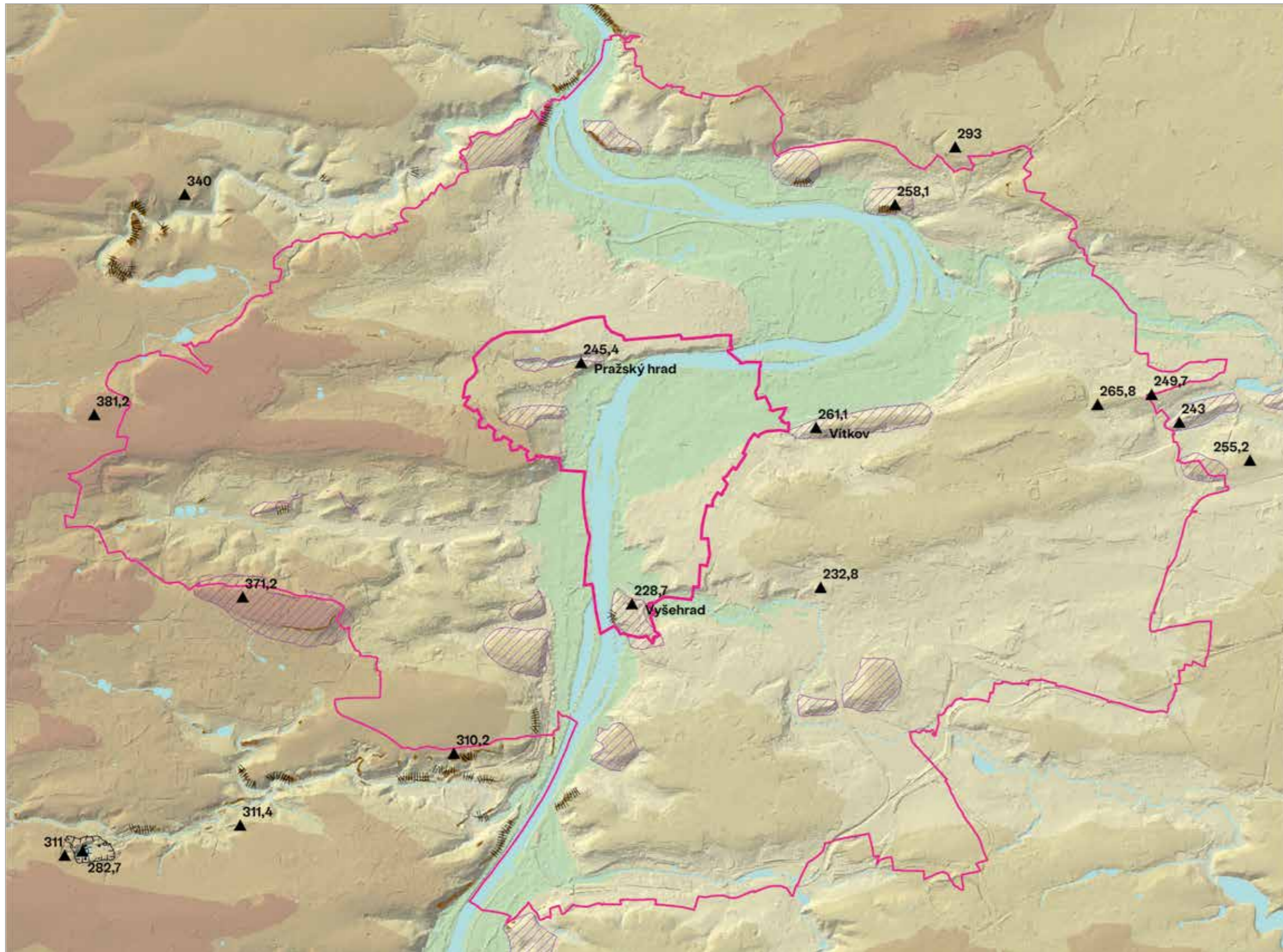
- hranice městských částí
- hranice katastrálních území

93

Územně analytické podklady hl. m. Prahy 2016

Morfologie






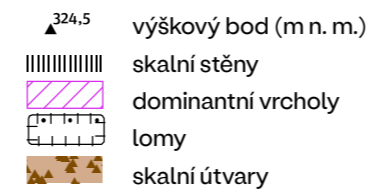
C22

Morfologie

VÝŠKOVÉ STUPNĚ (m n. m.)



MORFOLOGICKÉ PRVKY



INFORMATIVNÍ PRVKY



C23

Územně analytické podklady hl. m. Prahy 2016

- 9 4 Využití území
- 9 5 Veřejně přístupné plochy
- 9 6 Podlažnosti





Využití území

0 0,5 1km

- | | |
|-----------------|-------------------------|
| krajina | dopravní infrastruktura |
| rekreace | vodní toky a plochy |
| veřejné služby | veřejná prostranství |
| bydlení | bez využití |
| komerční služby | |

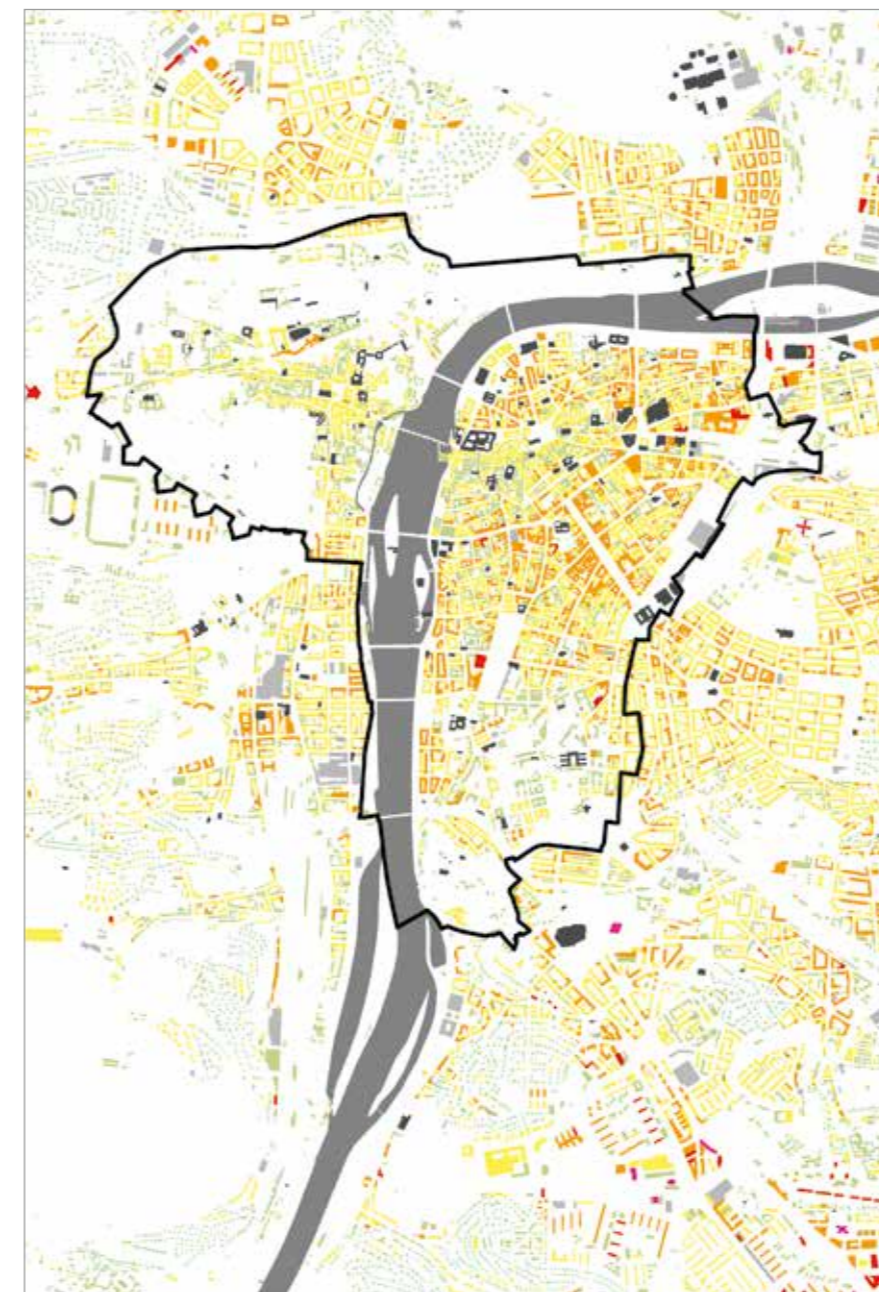
C24



Veřejně přístupné plochy

0 0,5 1km

- | | |
|-----------------------------------|--------------------------|
| rozhraní města a otevřené krajiny | lesy a lesoparky |
| ZPEVNĚNÉ PLOCHY | parkově upravené plochy |
| náměstí | sady a vinice |
| zpevněné plochy | rekreační areály, hřiště |
| PŘÍRODNÍ PLOCHY | ostatní přírodní plochy |
| parky | vodní toky a plochy |



Podlažnosti

0 0,5 1km

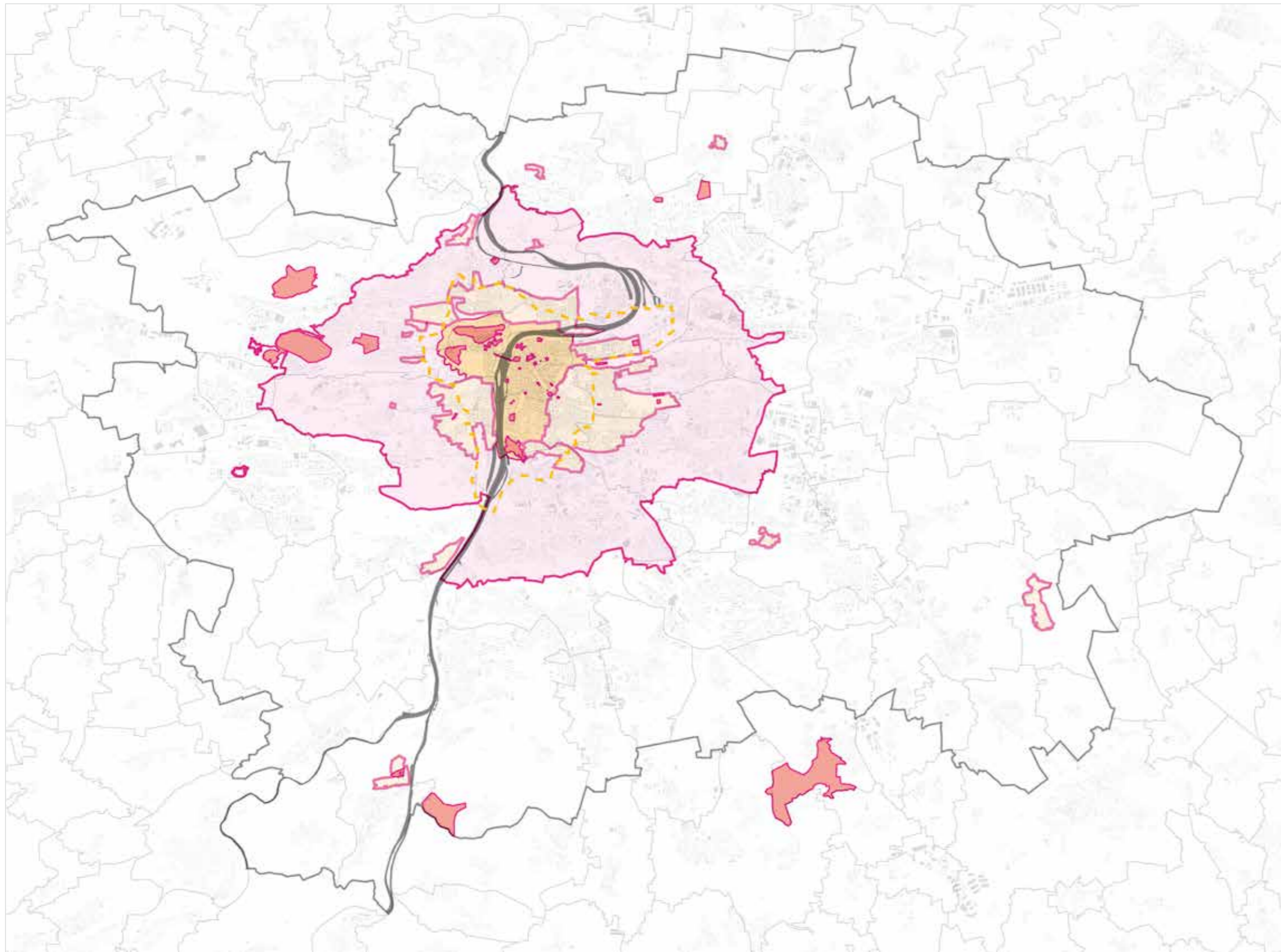
- | | |
|-----------------------------|---|
| POČET PODLAŽÍ CELKEM | OBJEKTY BEZ URČENÉHO POČTU PODLAŽÍ |
| 3 a méně | atypické objekty |
| 4–5 | objekty s nestandardní výškou podlaží |
| 6–8 | rodinné domy do 3 n. p. |
| 9–12 | |
| 13 a více | |
- Pozn. Celkovým počtem podlaží je myšlen počet nadzemních podlaží včetně podlaží podkrovních a ustupujících

C25

Územně analytické podklady hl. m. Prahy 2016

97 Památková ochrana – celek města + Průhonice





C26

Památková ochrana – celek města + Průhonice

PAMÁTKOVÁ OCHRANA DANÁ PRÁVNÍMI PŘEDPISY

- Památková rezervace v hl. městě Praze
- Pam. rezervace Stodůlky a Ruzyně
- Památkové zóny vyhlášené v hl. městě Praze
- Ochranné pásmo Památkové rezervace v hl. městě Praze
- Nemovité národní kulturní památky
- Park a zámek v Průhonících
- Kulturní památky archeologické povahy

LIMITY VYHLÁŠENÉ ÚPD

- Území se zákazem výškových staveb dle ÚPnSÚ HMP

0 2 4 km

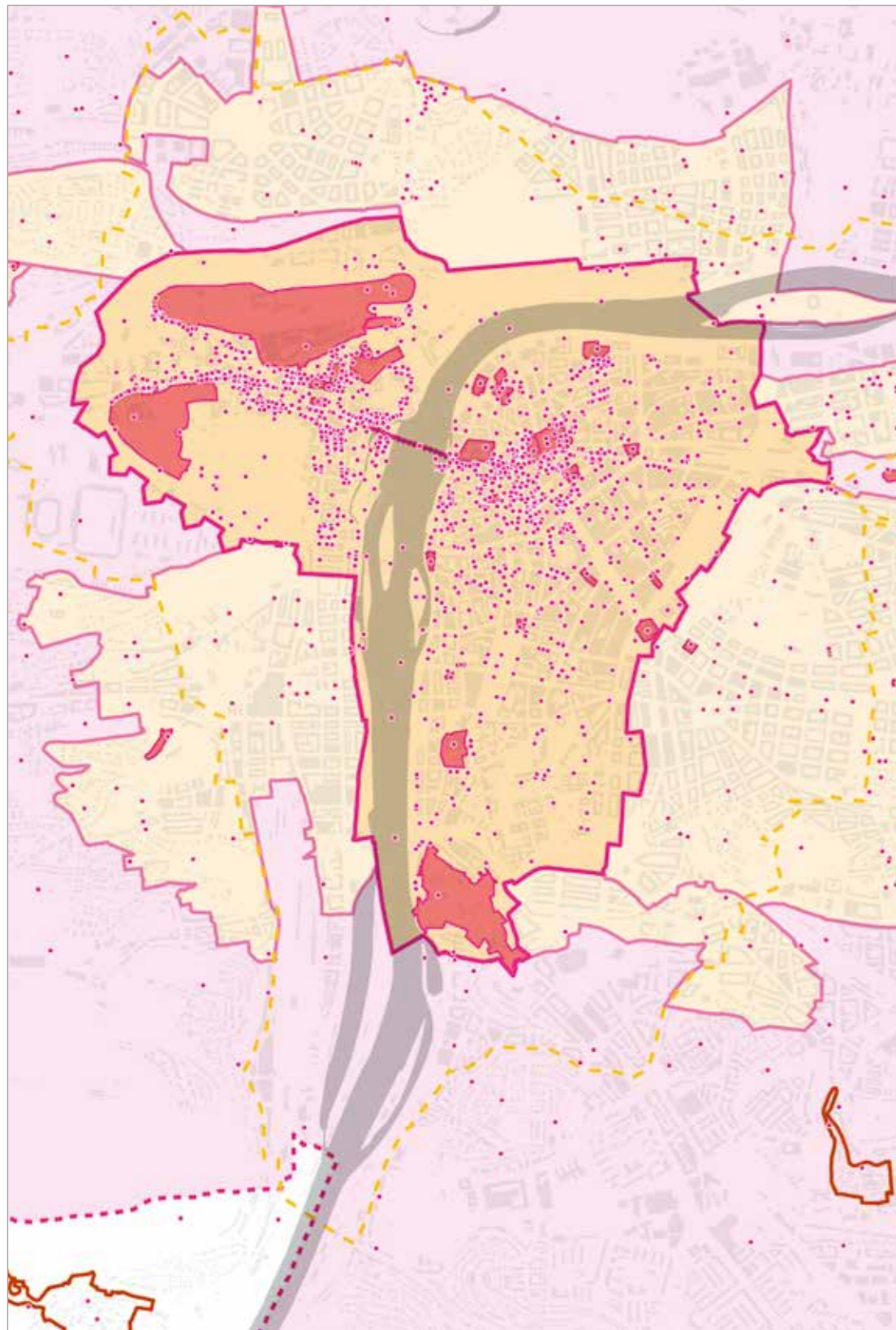
C27

Územně analytické podklady hl. m. Prahy 2016

98 Památková ochrana – centrum, výřez území, část 001 (PPR)

99 Památková ochrana – archeologie





Památková ochrana – centrum A

PAMÁTKOVÁ OCHRANA DANÁ PRÁVNÍMI PŘEDPISY

- Památková rezervace v hl. m. Praze
- Památkové zóny vyhlášené v hl. m. Praze
- Ochranné pásmo Památkové rezervace v hl. m. Praze
- Nemovité národní kulturní památky
- Nemovité kulturní památky

LIMITY VYHLÁŠENÉ ÚPD

- Území se zákazem výškových staveb dle ÚPnSÚ HMP
- Historická jádra původních obcí

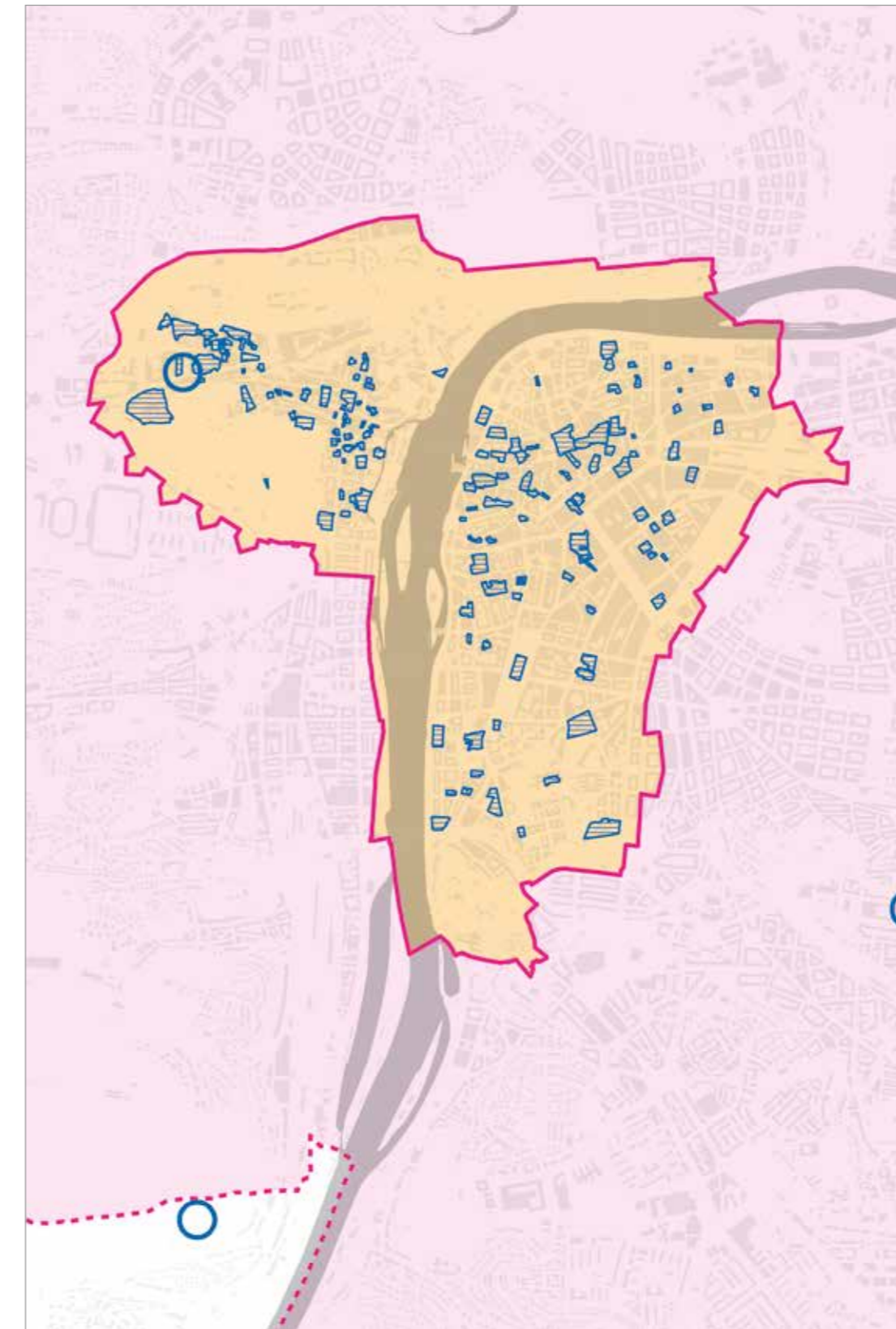


C28

Památková ochrana – centrum B

PAMÁTKY ARCHEOLOGICKÉ POVAHY

- Kulturní památky archeologické povahy
- Významné archeologické plochy



C29

Územně analytické podklady hl. m. Prahy 2016

- 9 10 Veřejná doprava
- 9 11 Železniční doprava





Veřejná doprava

STANICE A ZASTÁVKY VEŘEJNÉ DOPRAVY

- metro A
- metro B
- metro C
- tramvaj
- autobus
- vlak
- přístaviště přivozů
- lanovka

TRASY VEŘEJNÉ DOPRAVY

- metro A
- metro B
- metro C
- tramvaj
- autobus
- vlak
- přivoz
- lanovka

VODNÍ DOPRAVA

- ⊕ přístavy nákladní
- ⊕ přístavy osobní
- ⊕ přístavy sportovních lodí
- ⊕ přístaviště osobní
- ⊕ plavební komory
- ▬ plavební dráha

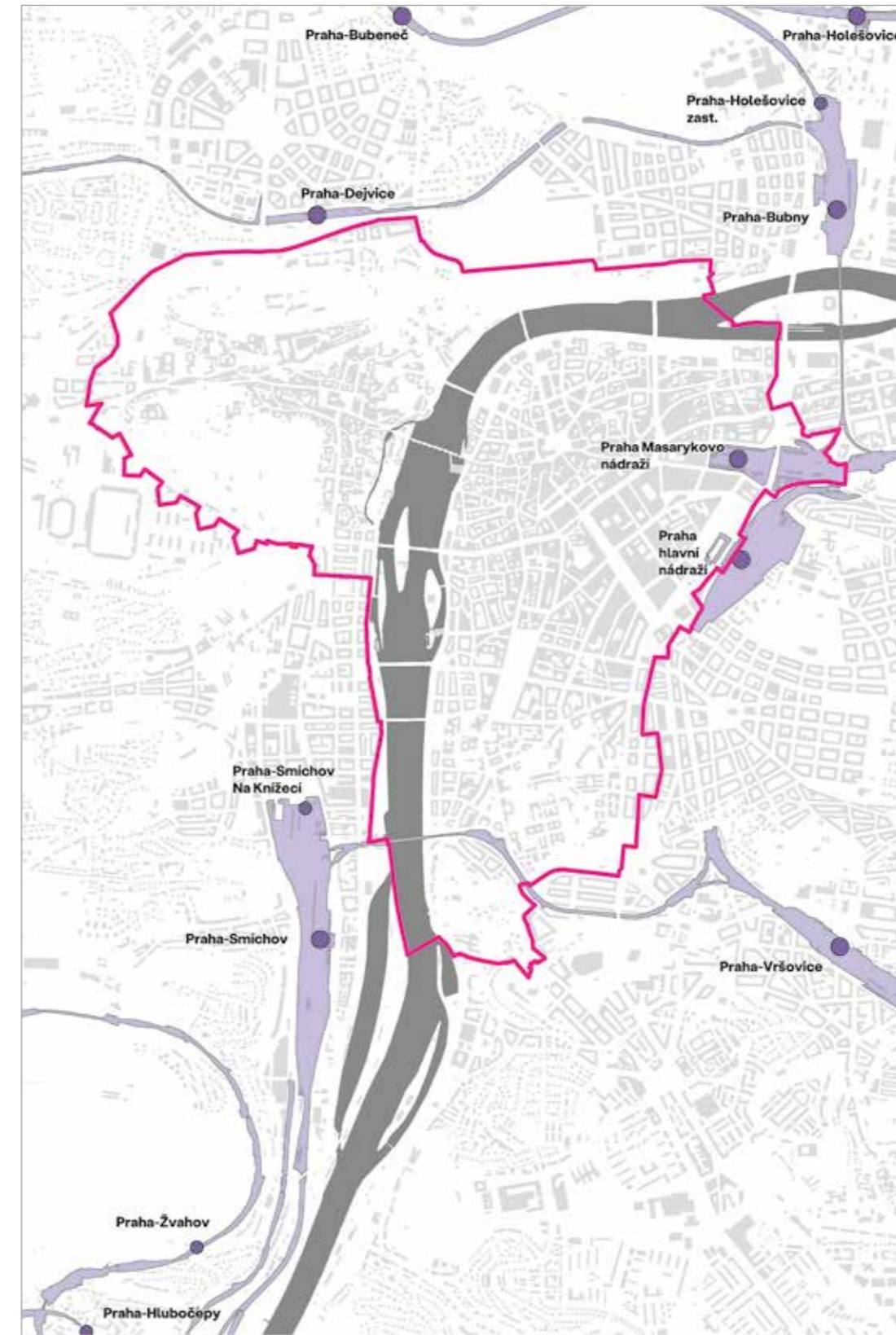
0 0,5 1km

Železniční doprava

- ▭ plochy železniční dopravy
- železniční stanice
- železniční zastávky

0 0,5 1km

C30



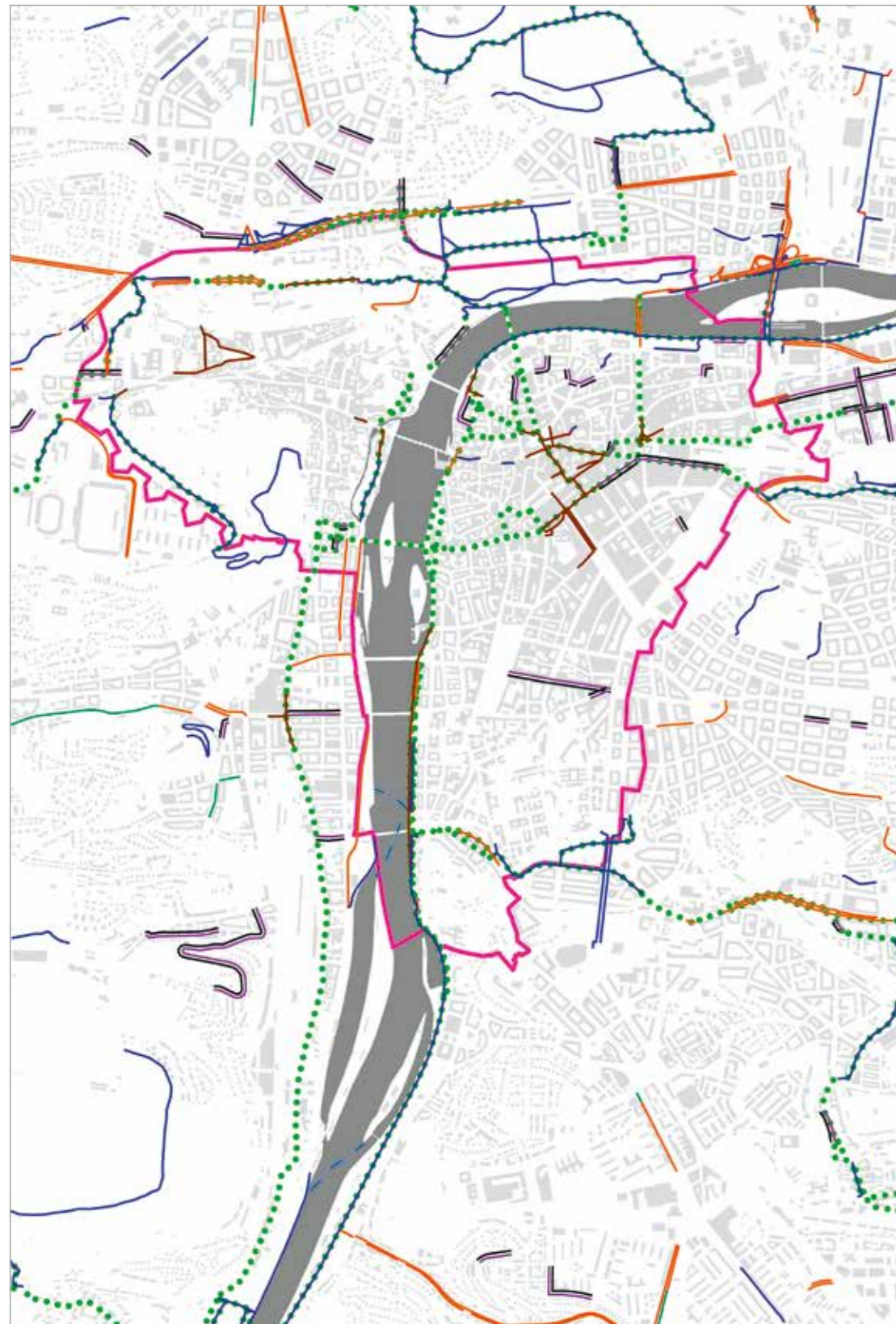
Územně analytické podklady hl. m. Prahy 2016

9 12 Cyklistická doprava

9 13 Bydlení

C31





Cyklistická doprava

CYKLISTICKÉ TRASY A OPATŘENÍ

- vyznačená cyklistická trasa
- stezka pro cyklisty
- cyklopruh, ochranný cyklopruh
- pěší zóna s povoleným vjezdem cyklistů
- bus-taxi-cyklopruh
- cyklopiktokoridor
- cykloobousměrka
- cyklopřejezd
- přívoz

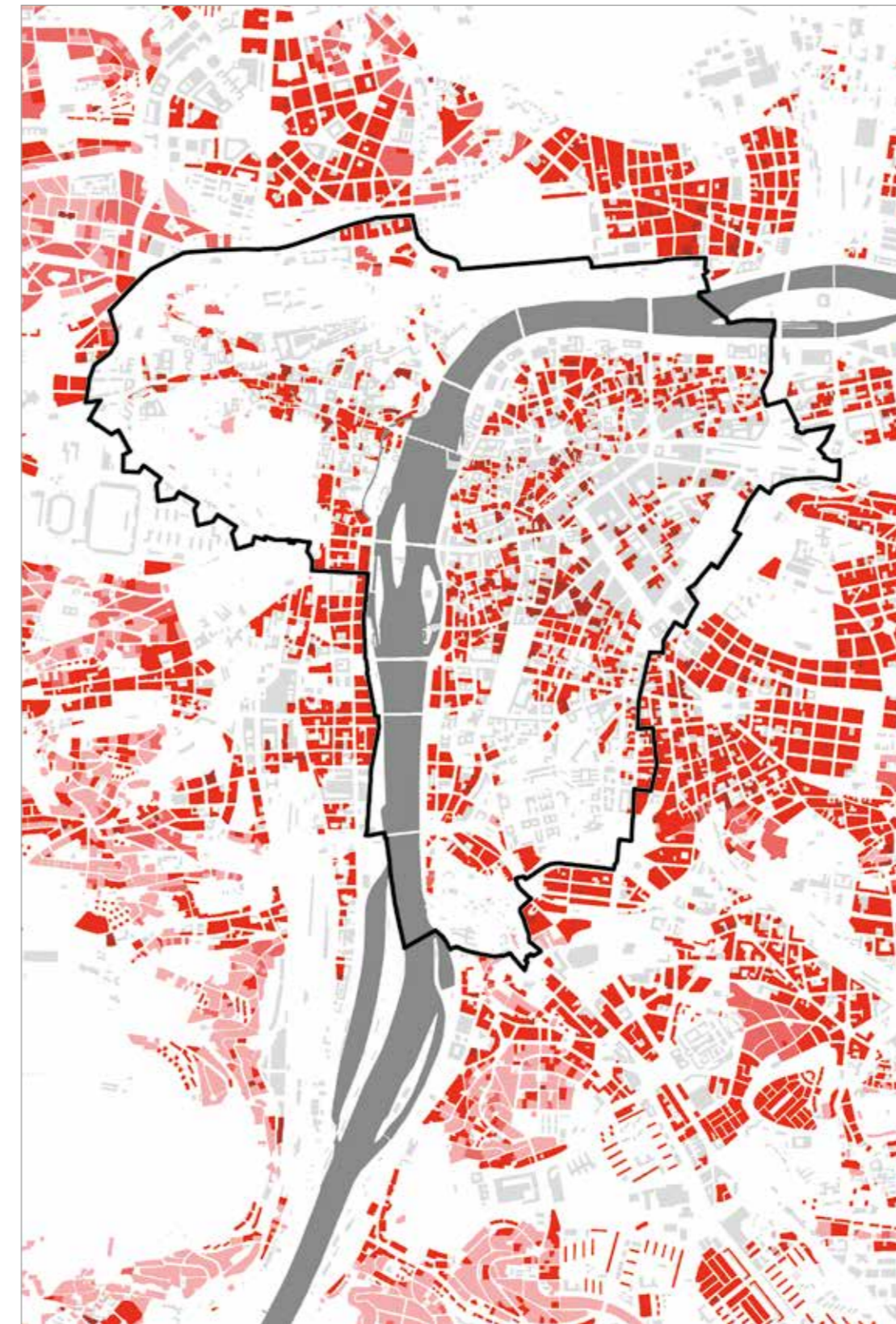


Bydlení

- rodinné domy
- činžovní domy
- bytové domy
- polyfunkční rodinné a bytové domy



C32

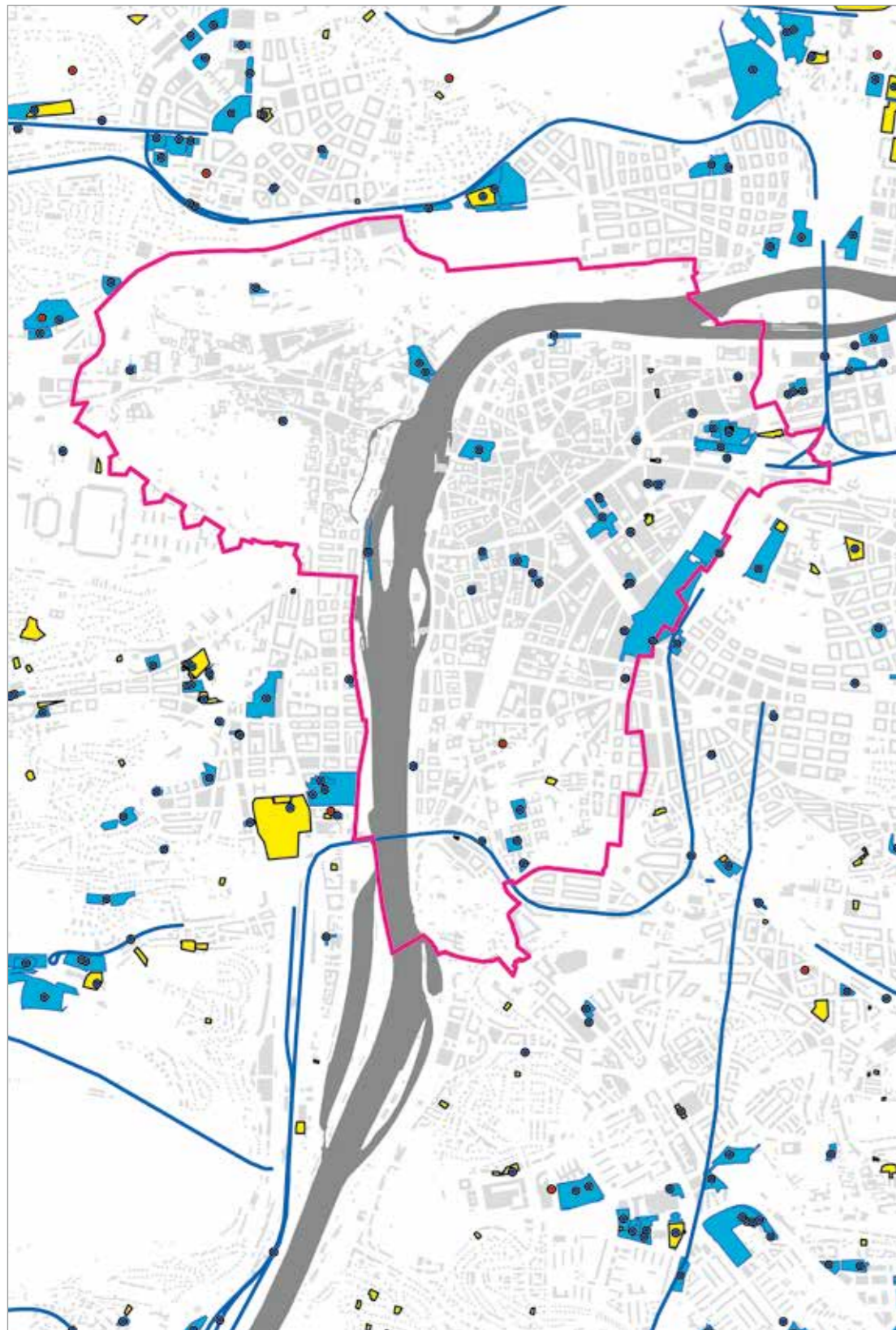


Územně analytické podklady hl. m. Prahy 2016

- 9 14 Záměry na provedení změn v území
- 9 15 Vlastnické poměry

C33





Záměry na provedení změn v území

ZÁMĚRY S VYDANÝM ÚZEMNÍM ROZHODNUTÍM

- plošné
- bodové
- liniové

ZÁMĚRY V PROCESU EIA

- plošné
- bodové
- liniové

0 0,5 1km

C34

Vlastnické poměry

TŘÍDA VLASTNICKÉHO SUBJEKTU

- ČR včetně ovl. subjektů
- Hl. m. Praha včetně ovl. subjektů bez MČ
- MČ hl. m. Prahy včetně ovl. subjektů
- Kraje mimo hl. m. Prahu včetně ovl. subjektů
- Obce mimo hl. m. Prahu včetně ovl. subjektů
- Zbývající tuzemské právnické osoby
- Tuzemské fyzické osoby
- Zjištěné a zařazené zahraniční subjekty
- Subjekty nezařazené do jiných skupin
- Podílňictví subjektů různých skupin
- Subjekt z KN nezjištěn

0 0,5 1km



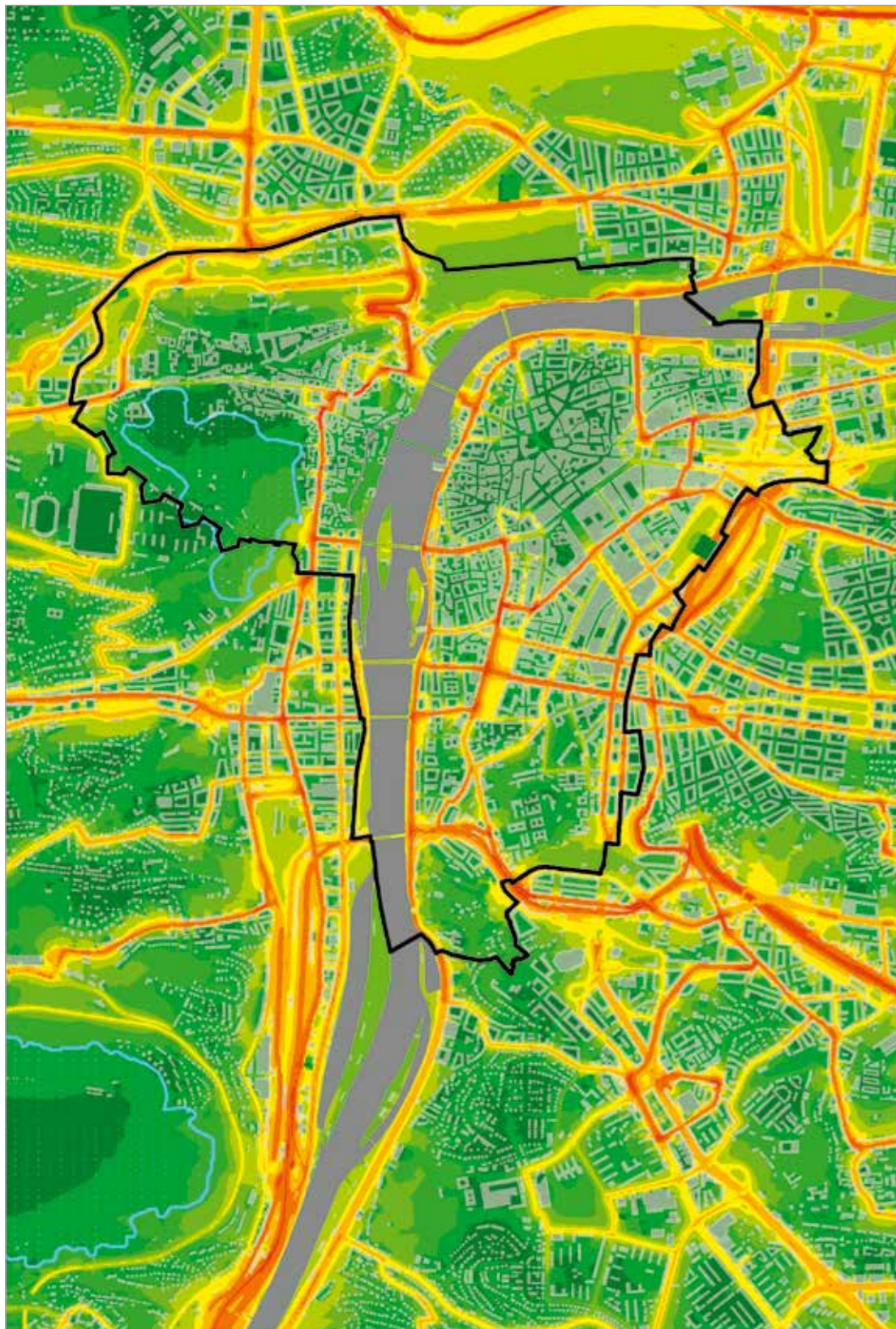
C35

Územně analytické podklady hl. m. Prahy 2016

9 16 Hluková zátěž


9 17 Kvalita ovzduší





Hluková zátěž

HLADINA HLUKU – NOC [dB]




TICHÉ OBLASTI

tiché oblasti dle Akčního plánu
snižování hluku pro aglomeraci Praha

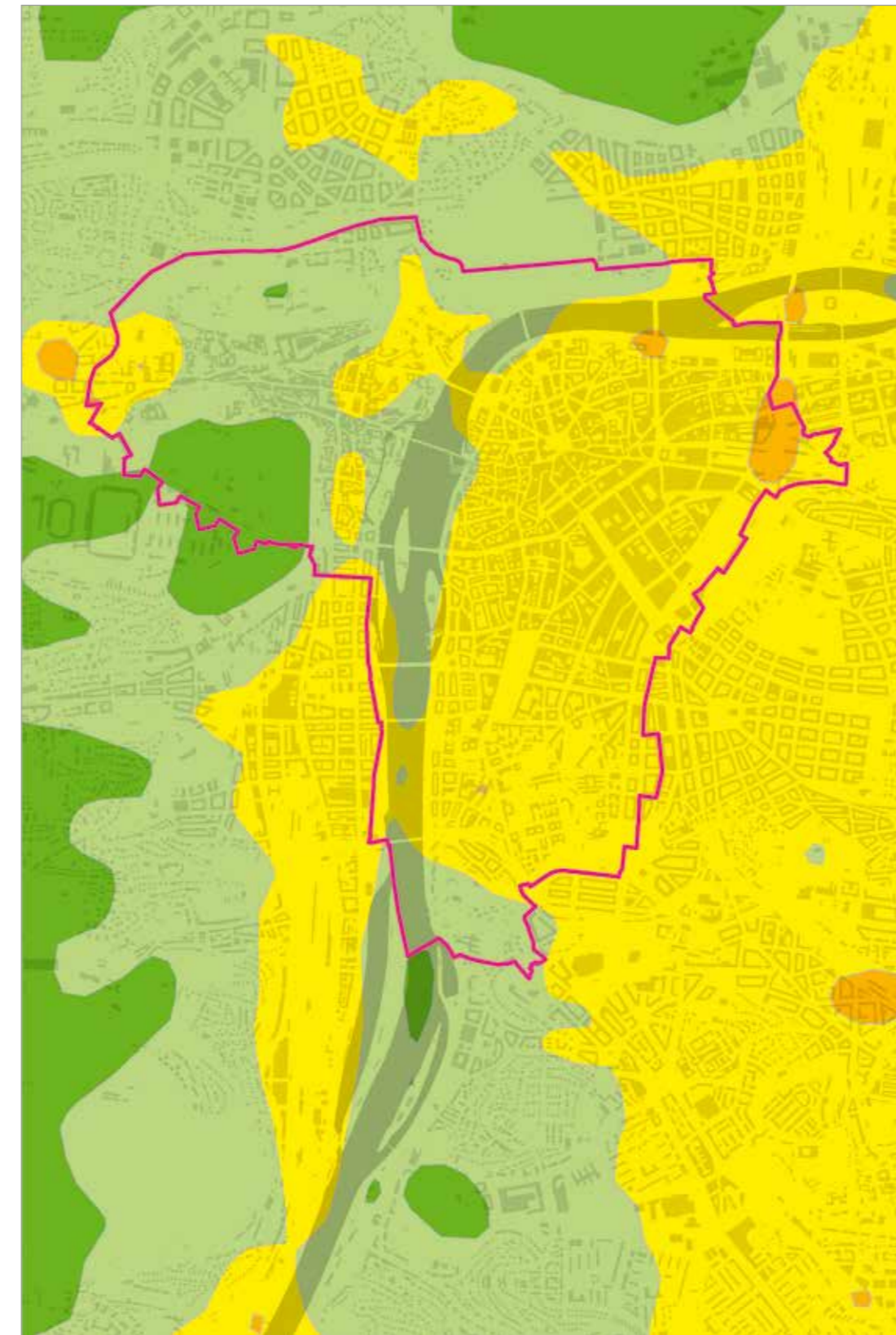


Kvalita ovzduší

PRŮMĚRNÉ ROČNÍ KONCENTRACE PM¹⁰ [µg.m⁻³]



C36

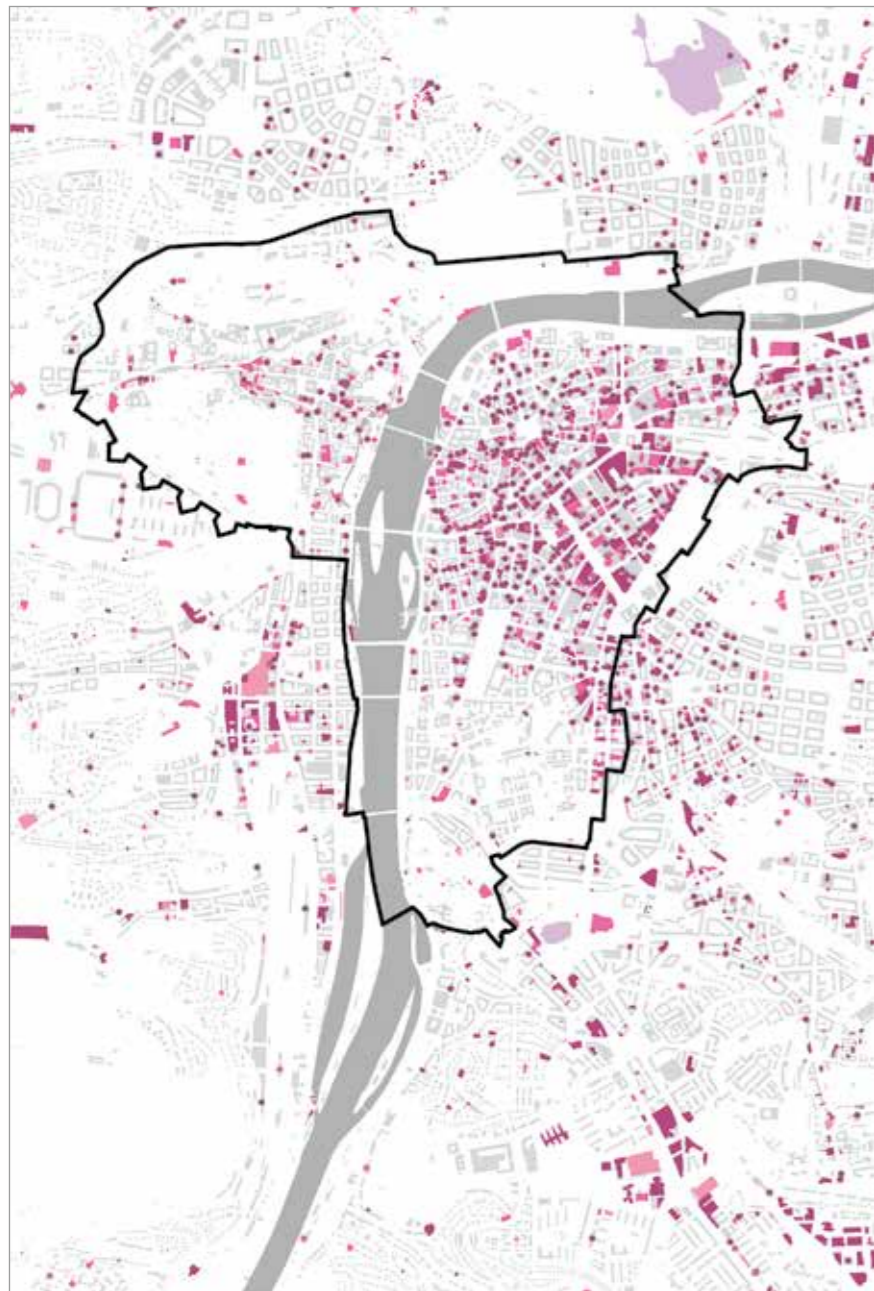


Územně analytické podklady hl. m. Prahy 2016, Atlas Praha 5000

- 9 18 Občanská vybavenost – komerční služby
- 9 19 Občanská vybavenost – komerční služby – obchodní parter
- 9 20 Občanská vybavenost – veřejné služby

C37



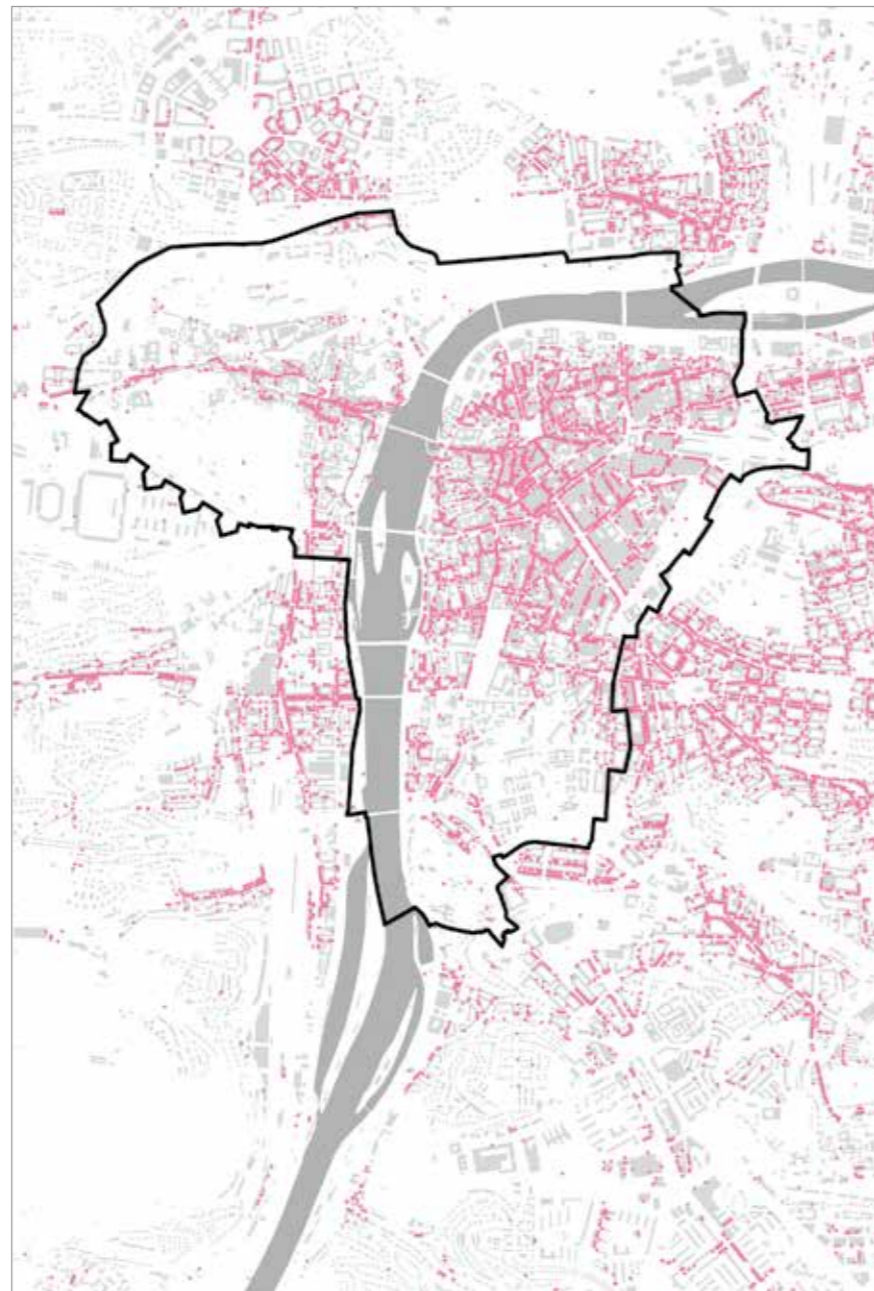


Obč. vybavenost – komerční služby

VYUŽITÍ V POLYFUNKČNÍCH OBJEKTECH

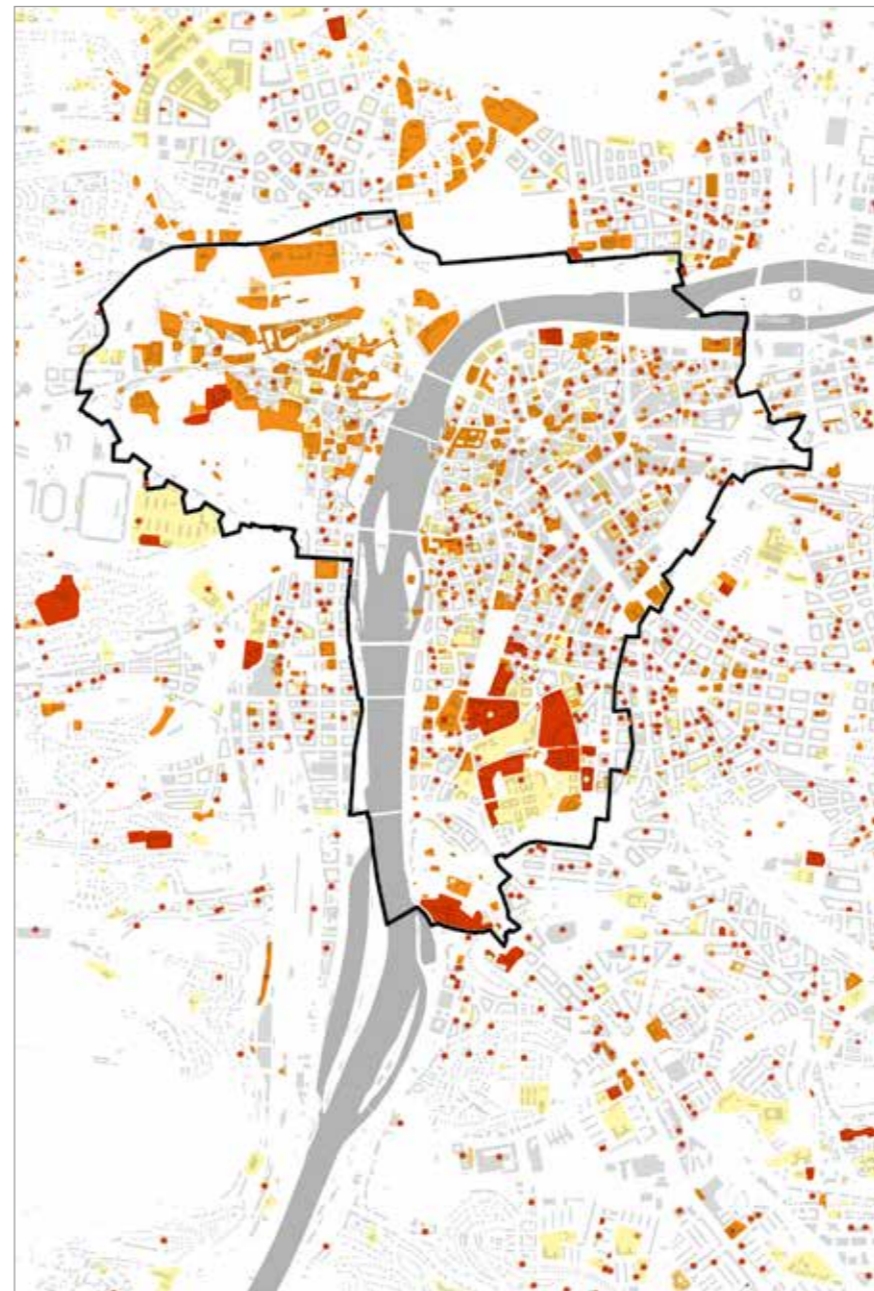
- | | |
|---|--|
| administrativa, komerční služby | administrativa, komerční služby |
| obchodní centra, obchody | obchodní centra |
| ubytování, stravování | ubytování, stravování |
| výstaviště, kongresová centra, multifunkční arény a stadiony | |

C38



Obč. vybavenost – komerční služby – obchodní parter

- obchodní centra



Obč. vybavenost – veřejné služby

PLOCHA A OBJEKTY

- školy a výchova, vysoké školy, věda, výzkum
- kultura, církev, média, správa
- sociální služby, zdravotní služby
- polyfunkční veřejné služby

VYUŽITÍ V POLYFUNKČNÍCH OBJEKTECH

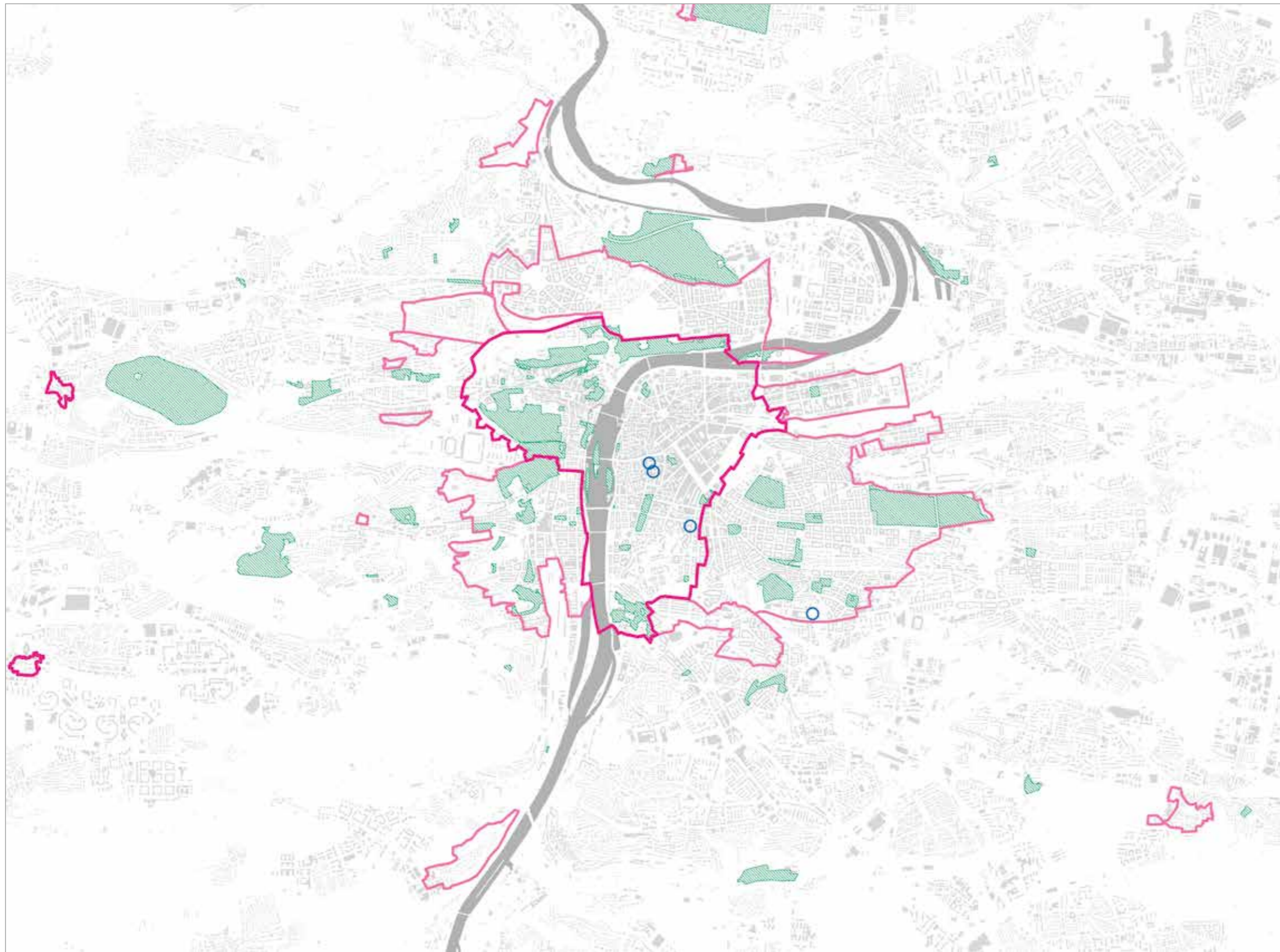
- školy a výchova, vysoké školy, věda, výzkumy
- kultura, církev, média, správa
- sociální služby, zdravotní služby

C39

Územně analytické podklady hl. m. Prahy 2016, Atlas Praha 5000

9 21 Kulturně-historické hodnoty území





C40

Kulturně-historické hodnoty

- památkové rezervace
- památkové zóny vyhlášené v hl. městě Praze
- kulturní památky archeologické povahy
- historické zahrady a parky



C41

Územně
analytické
podklady
hl. m. Prahy 2016,
Atlas Praha 5000





C42

Urbanistické hodnoty

-  centrum města
-  aktivní městské zóny
-  ohniska soustředěných aktivit
-  prostor řeky
-  celoměstské rekreační oblasti
-  náměstí
-  uliční prostranství
-  parky
- Hierarchie parků
-  parky metropolitní
-  parky čtvrtové a lokální
-  hřbitovy
-  pozemky ve vlastnictví hl. m. Prahy



C43

Územně analytické podklady hl. m. Prahy 2016, Atlas Praha 5000





C44

Kompoziční hodnoty

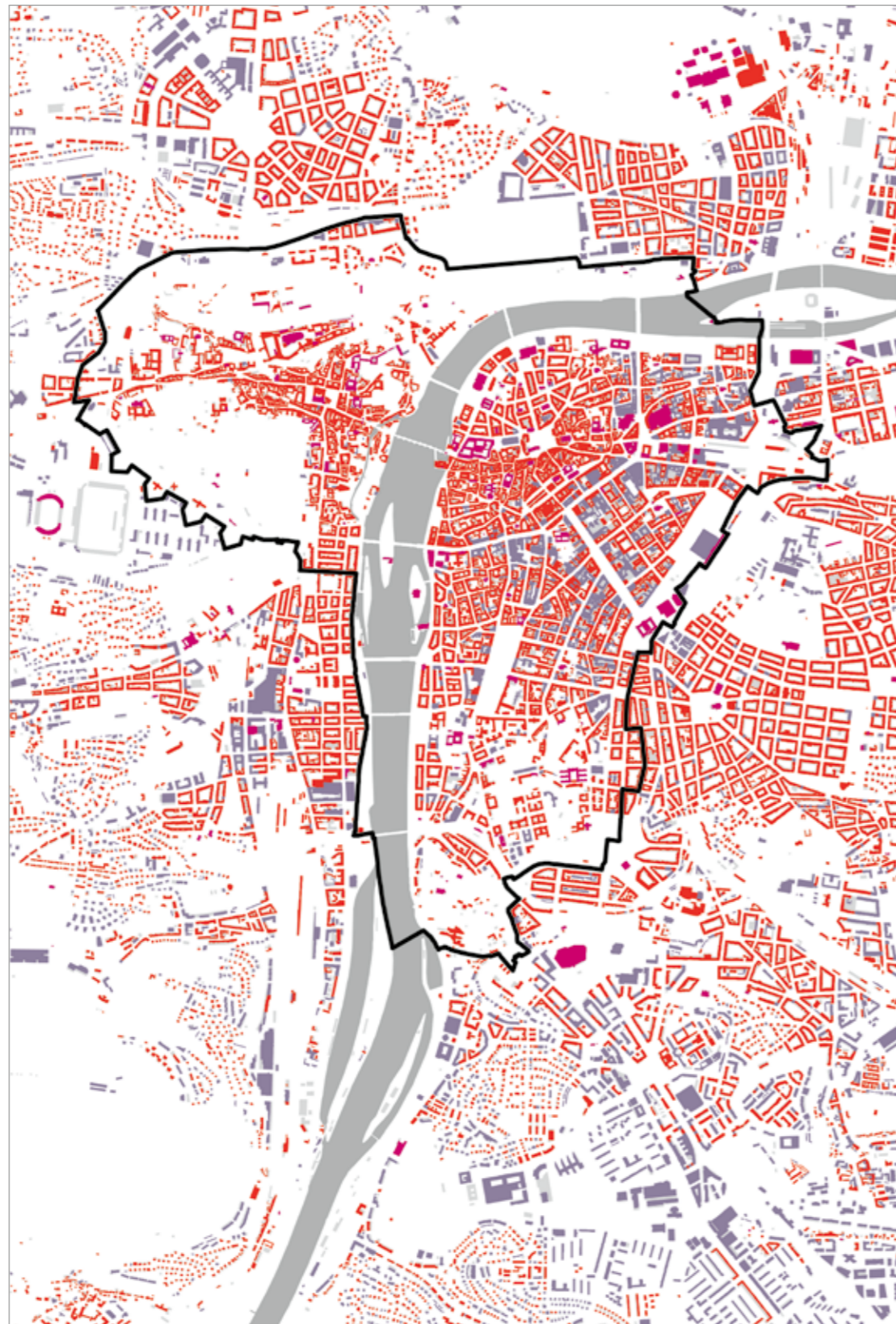
-  výrazné krajinné útvary
-  přírodní osy
-  pohledově významné svahy hlavní
-  skalní stěny a lomy
-  vybrané významné stavební dominanty
-  významná vyhlídková místa s pohledovými výsečemi
-  významná vyhlídková místa na pražské veduty s pohledovými výsečemi
-  pohledový horizont I historického jádra – oblasti viditelné z PPR
-  pohledový horizont II historického jádra – oblasti viditelné z PPR a jejího ochranného pásma
-  pohledově exponovaná území
-  práh viditelnosti historických hodnot v jádru města
-  historické urbanizační osy



C45

Územně analytické podklady hl. m. Prahy 2016, Atlas Praha 5000





C46

Střešní krajina

STŘECHY

- šikmé
- rovné
- atypické

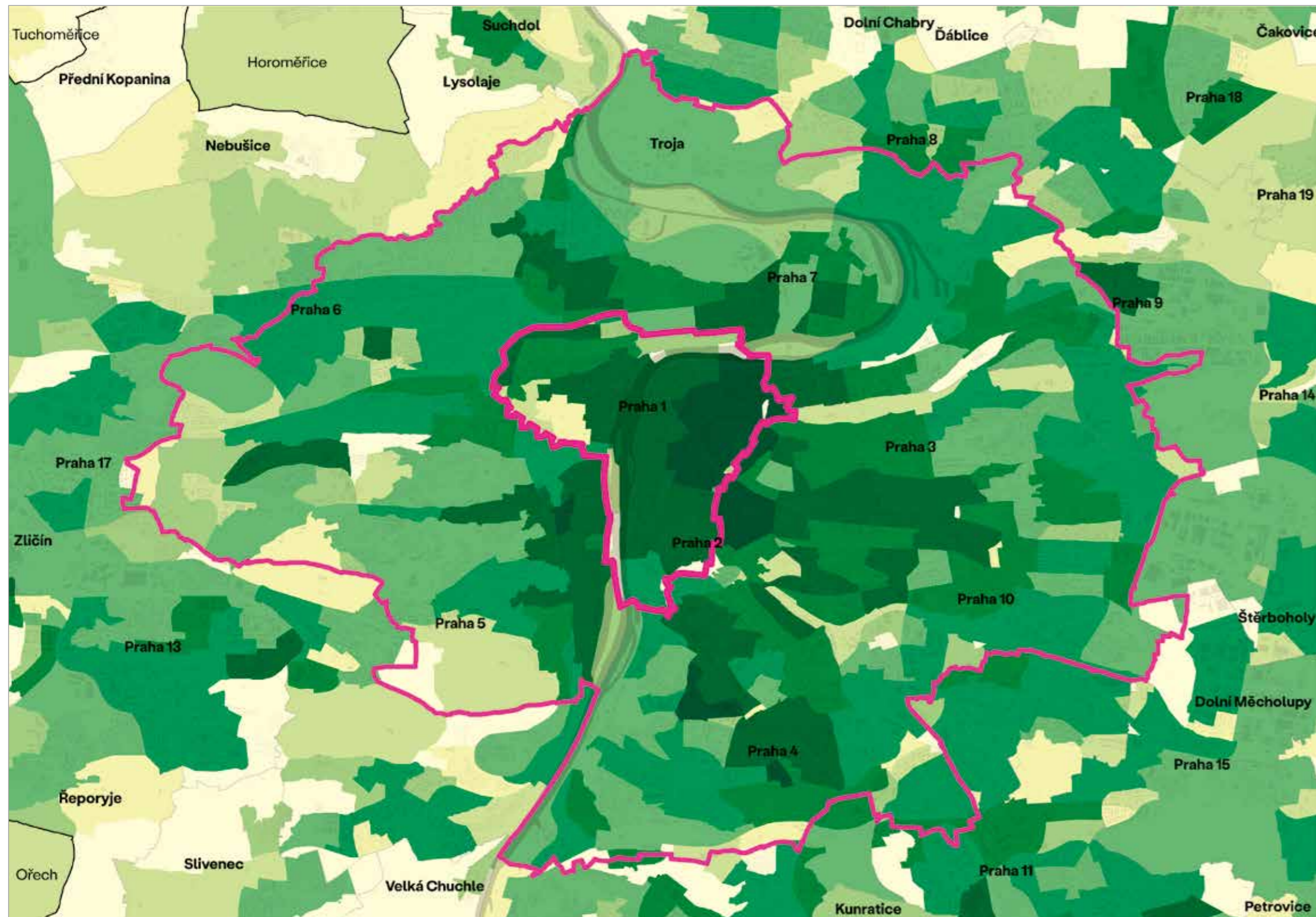


C47

Územně analytické podklady hl. m. Prahy 2016 – Schémata

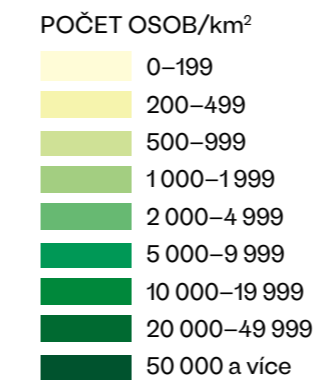
9 25 Hustota návštěvníků





C48

Hustota návštěvníků

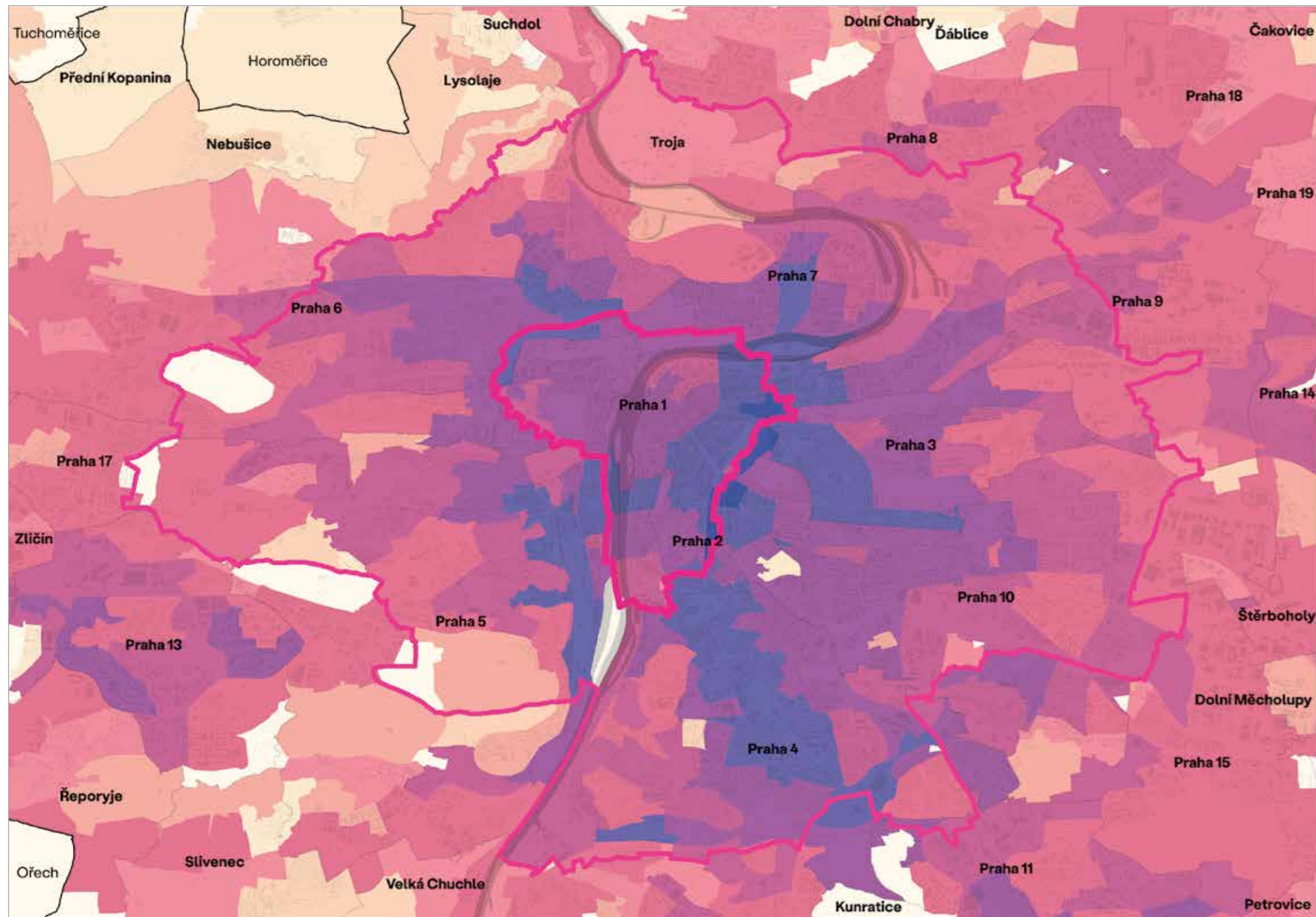


C49

Územně analytické podklady hl. m. Prahy 2016 – Schémata

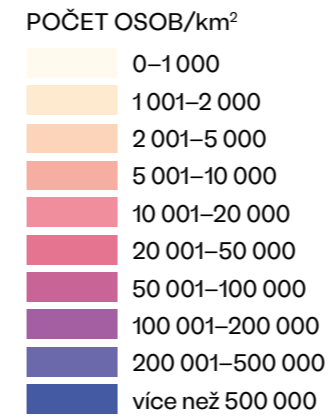
9 26 Tranzitující v pracovním dni





C50

Tranzitující v pracovním dni

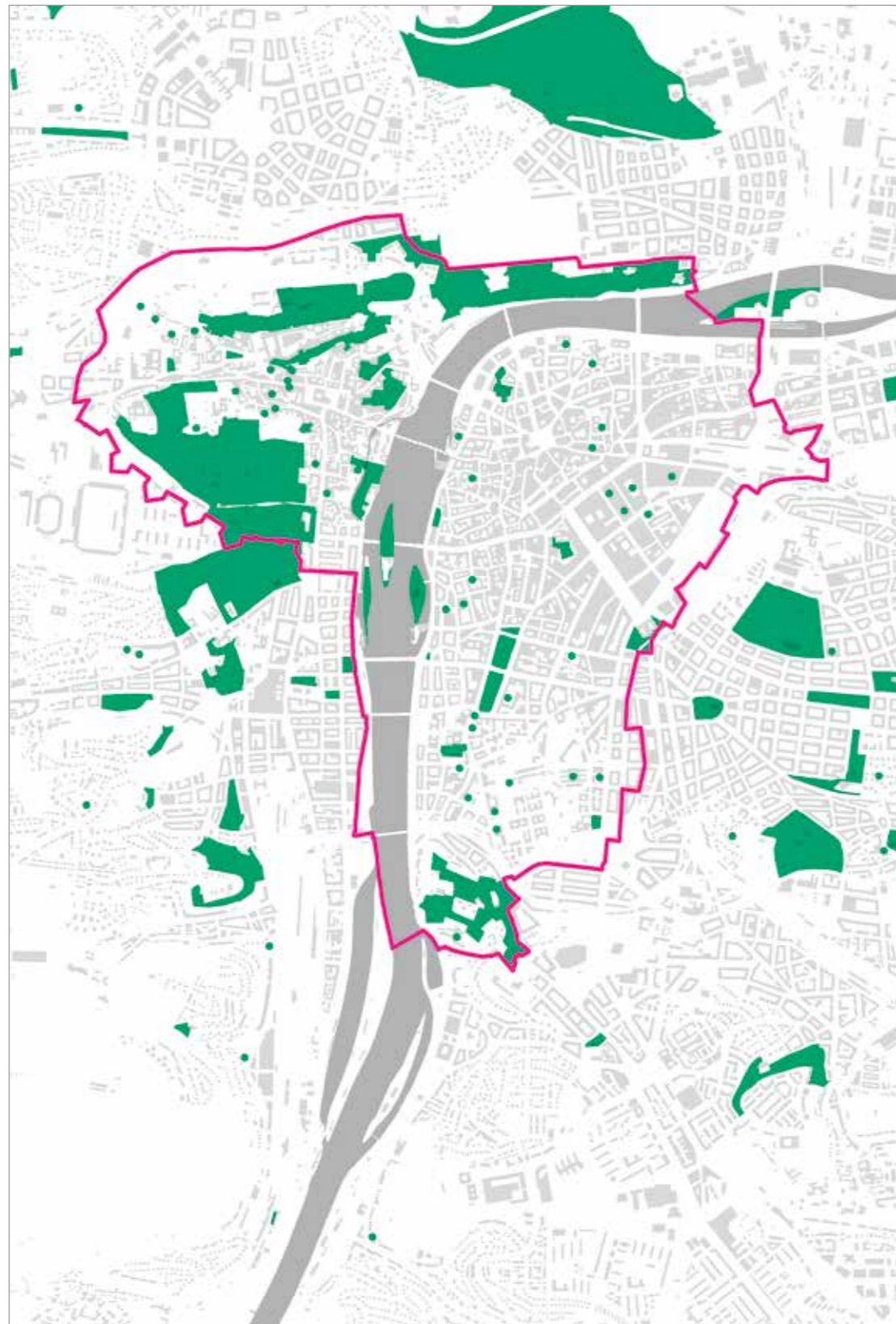


C51

Územně analytické podklady hl. m. Prahy 2016 – Schémata

9 27 Historické zahrady a parky





C52

Historické zahrady a parky

historické zahrady a parky

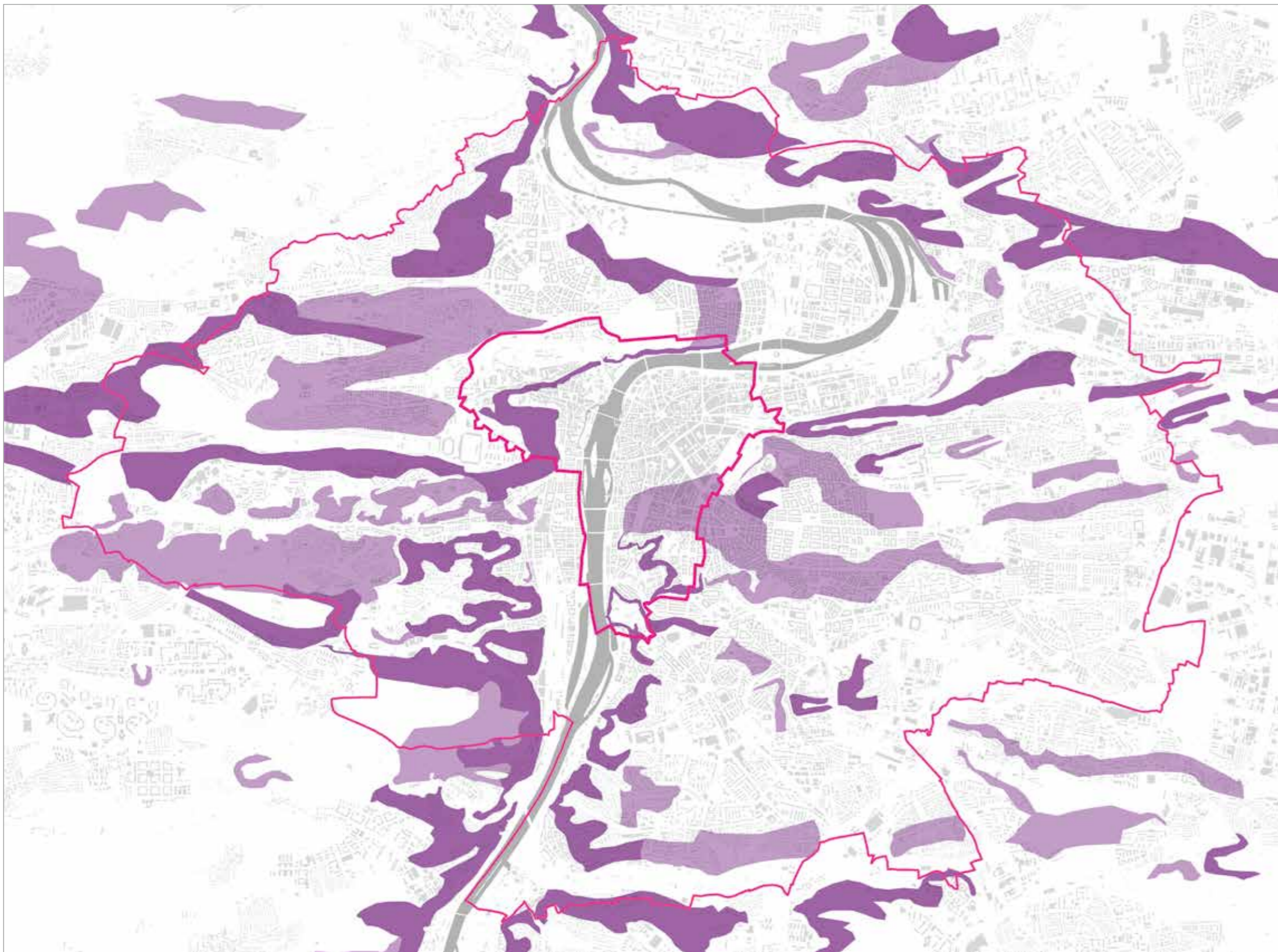
0 0,5 1km

C53

Územně analytické podklady hl. m. Prahy 2016 – Schémata

9 28 Pohledově významné svahy (Kompozice pražských svahů a práh viditelnosti)





C54

Pohledově významné svahy

- hlavní
- vedlejší

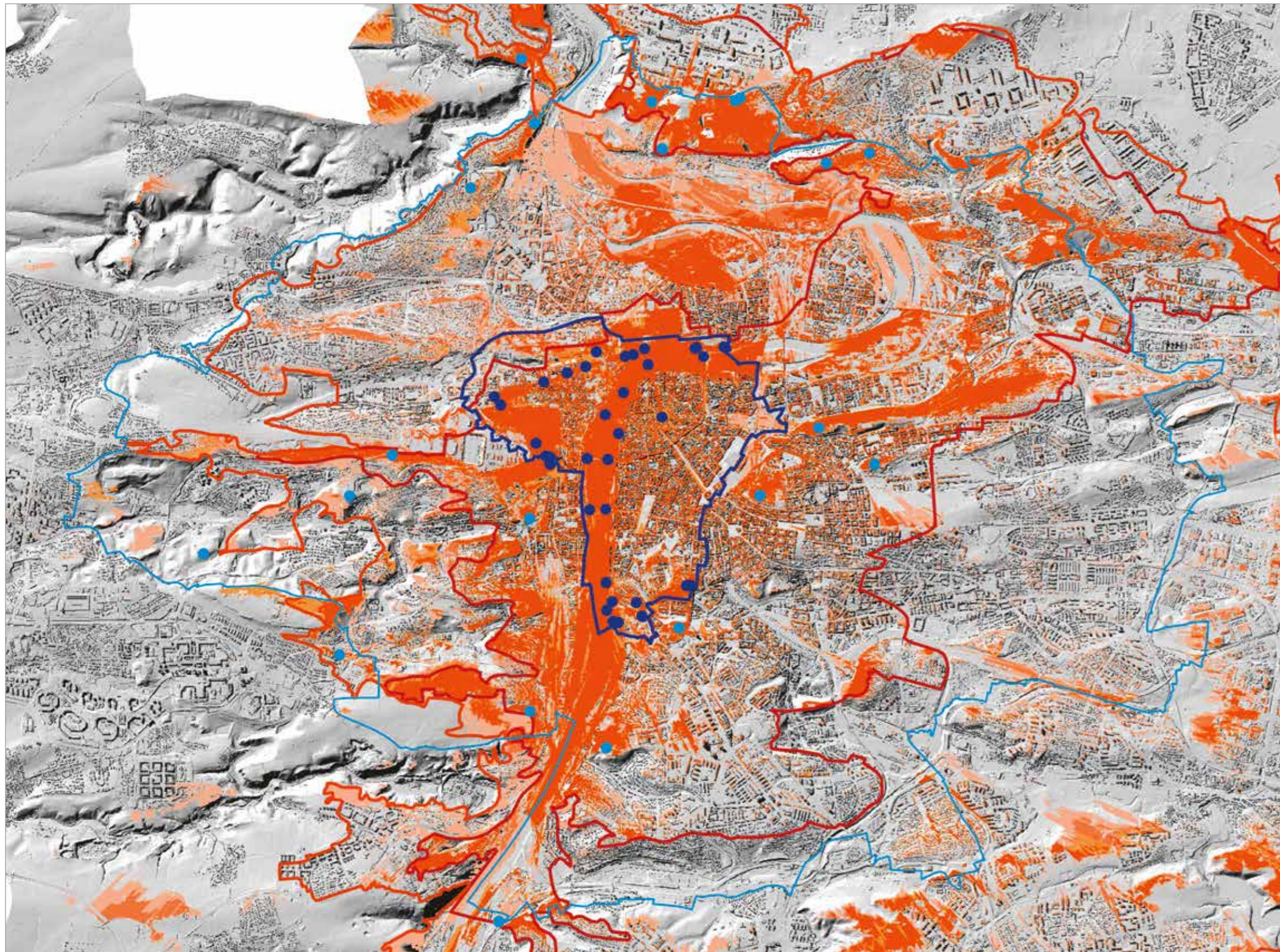


C55

Územně analytické podklady hl. m. Prahy 2016 – Schémata

9 29 Viditelnost města z památkové rezervace





C56

Viditelnost města z památkové rezervace

VYBRANÁ VYHLÍDKOVÁ MÍSTA PRO VÝPOČET VIDITELNOSTI

- body na území památkové rezervace HMP
- body na území ochranného pásma památkové rezervace HMP
- hranice památkové rezervace
- hranice ochranného pásma památkové rezervace v HMP
- pohledový horizont 1
- pohledový horizont 2
- hodnota viditelnosti

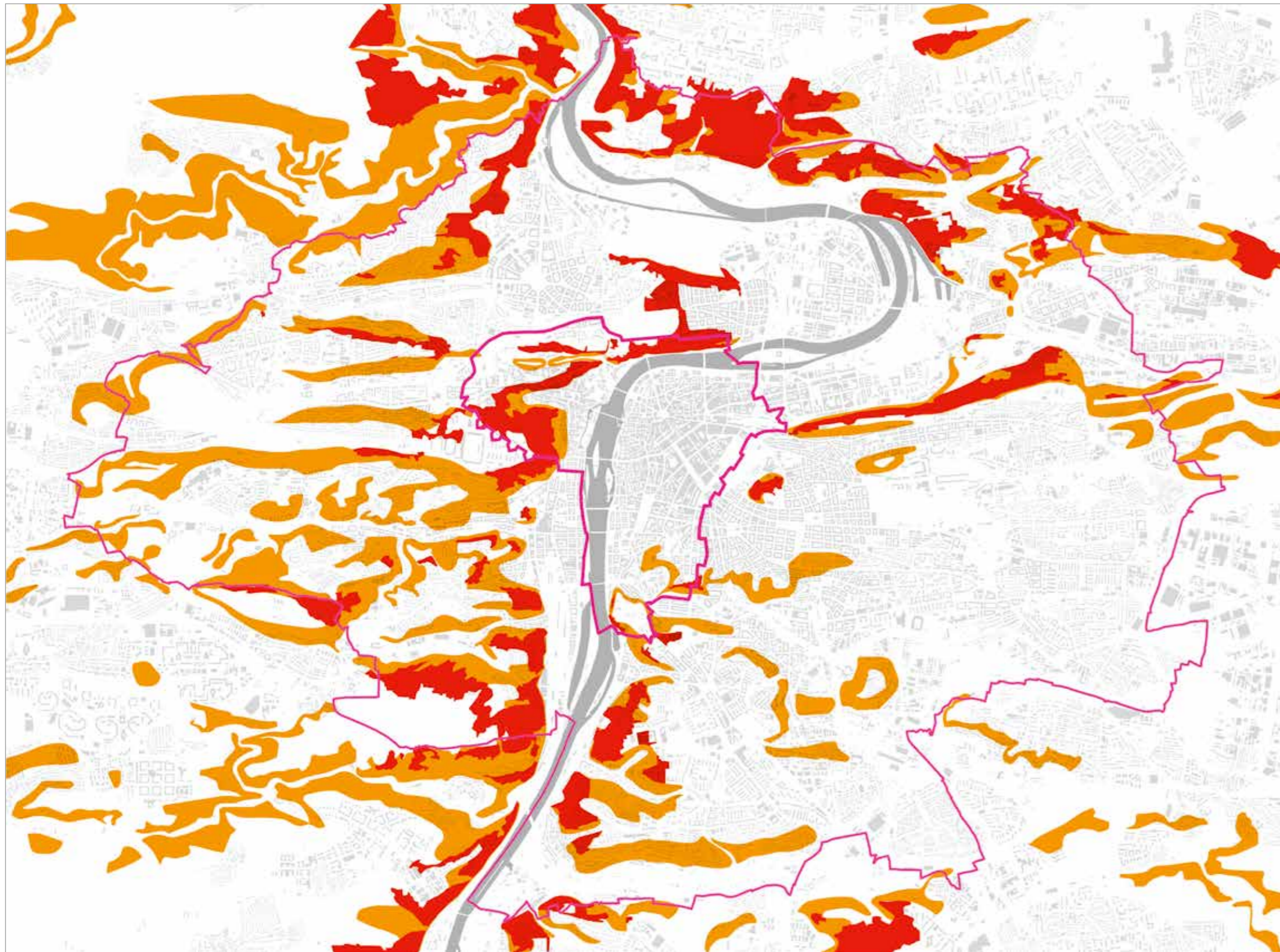


C57

Územně analytické podklady hl. m. Prahy 2016 – Schémata



9 30 Pohledově exponované svahy říční nivy a strmé svahy





C58

Pohledově exponované svahy
říční nivy a strmé svahy

-  pohledově exponované svahy říční nivy
-  strmé svahy

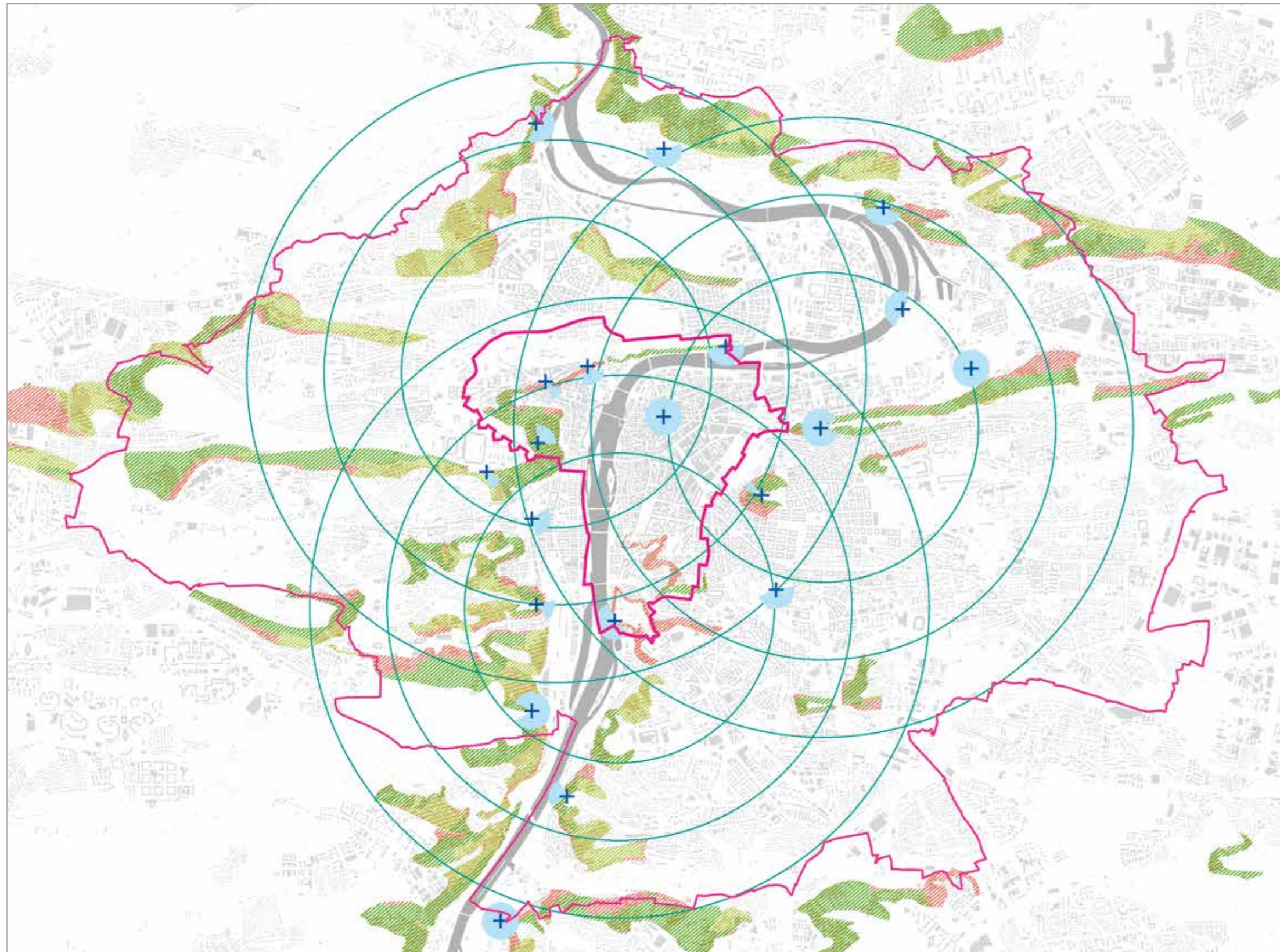
0 1 2 km

C59

Územně analytické podklady hl. m. Prahy 2016 – Schémata

9 31 Kompozice pražských
svahů a práh viditelnosti





C60

Kompozice pražských svahů a práh viditelnosti

- + významná vyhlídková místa
- pohledové výseče
- práh viditelnosti z Vítkova, Vyšehradu a Pražského hradu
- zastavěné svahy
- nezastavěné svahy
- zastavěné svahy se strukturou zahradního města nebo vesnice
- šrafa sklonitosti
- šrafa sklonitosti

0 1 2 km

C61

Územně analytické podklady hl. m. Prahy 2016 – Schémata

9 32 Pozemky vlastněné hl. m. Prahou





C62

Pozemky vlastněné hl. m. Prahou



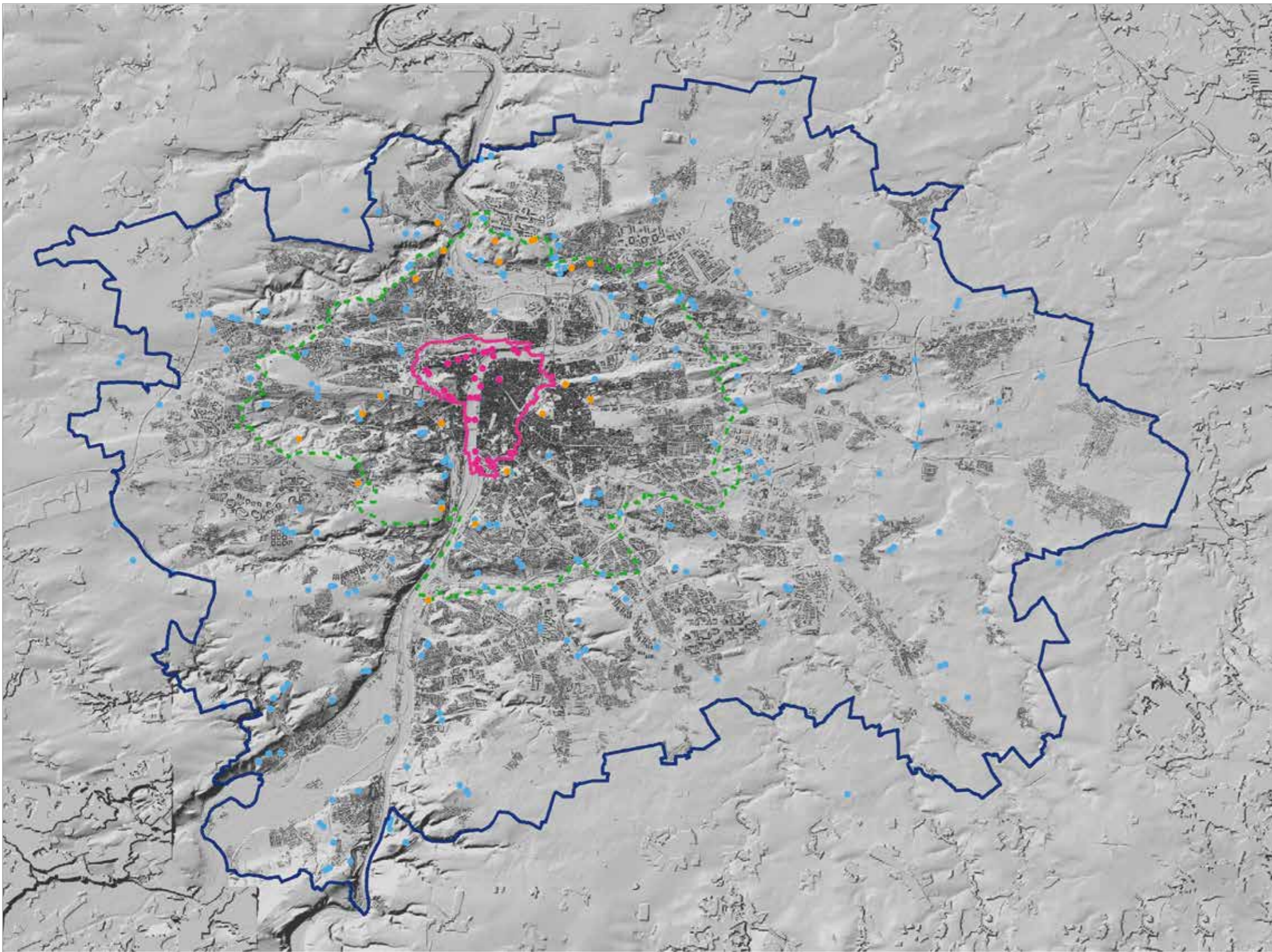
Územně
analytické
podklady
hl. m. Prahy 2008,
pohledový horizont
památkové rezervace
v hl. m. Praze

9 33 Významné vyhlídkové
body ve vztahu k PPR

0 0,5 1km

C63





C64

Významné vyhlídkové body ve vztahu k PPR

- body v PPR
- vybrané body v OP PPR
- ostatní body
- PPR
- ochranné pásmo PPR

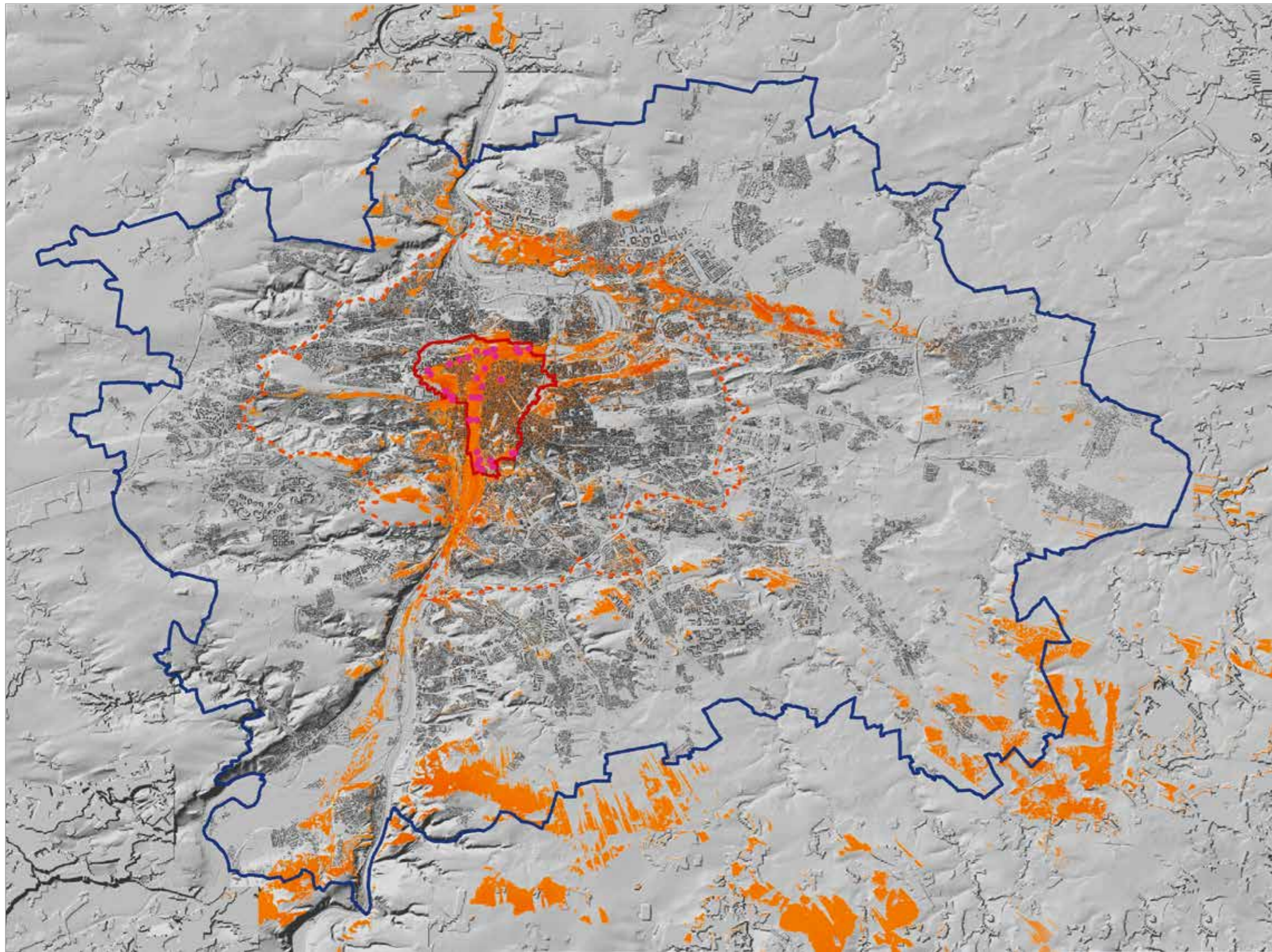


C65

Územně analytické podklady hl. m. Prahy 2008, pohledový horizont památkové rezervace v hl. m. Praze

9 34 Viditelnosti z bodů v PPR





C66

Viditelnosti z bodů v PPR

- body v PPR
- PPR
- ochranné pásmo PPR

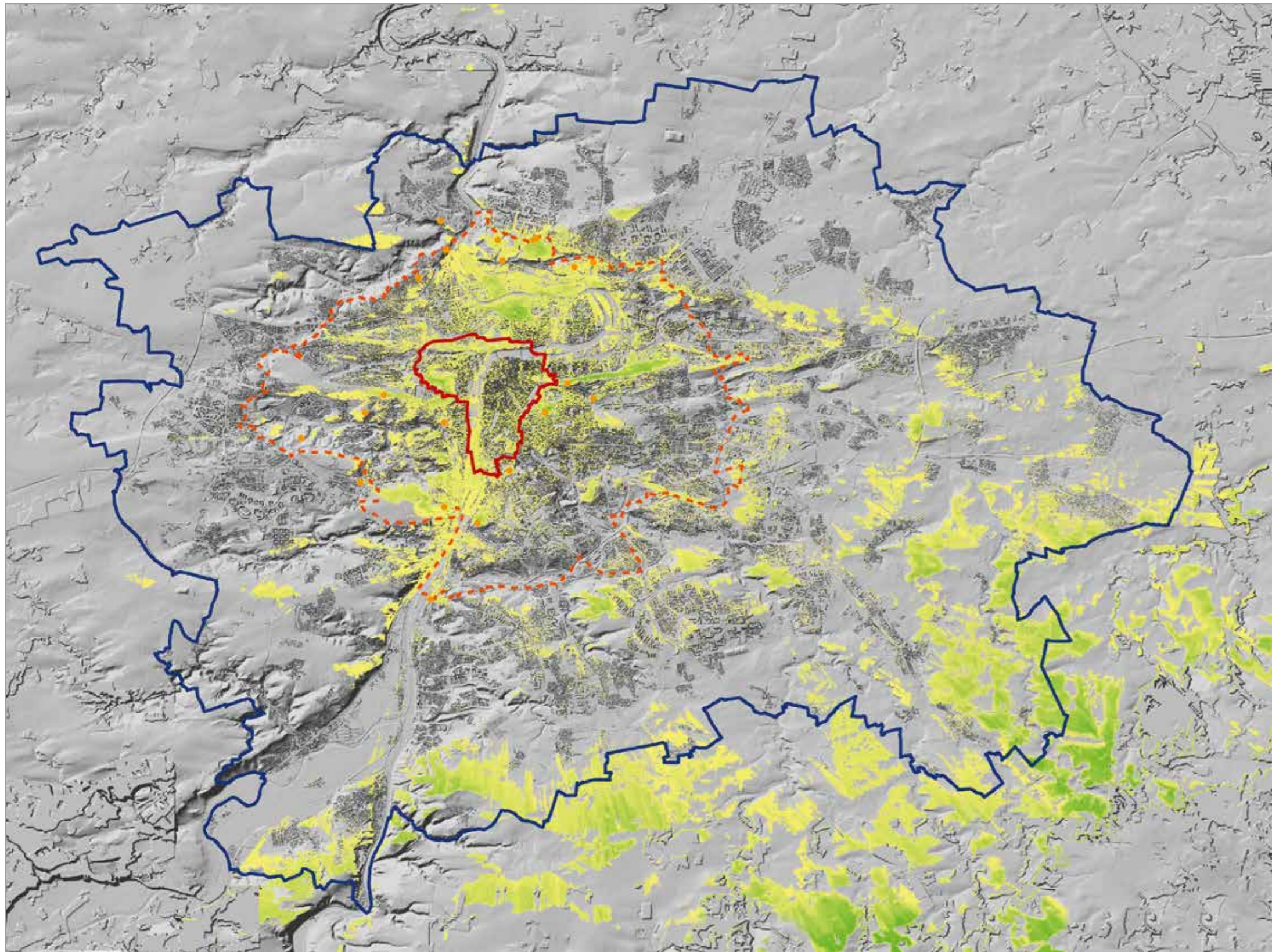
0 1,5 3 6 km

C67

Územně analytické podklady hl. m. Prahy 2008, pohledový horizont památkové rezervace v hl. m. Praze

9 35 Viditelnosti z vybraných bodů v ochranném pásmu





C68

Viditelnosti z vybraných bodů
v ochranném pásmu PPR

- vybrané body v OP PPR
- PPR
- ochranné pásmo PPR

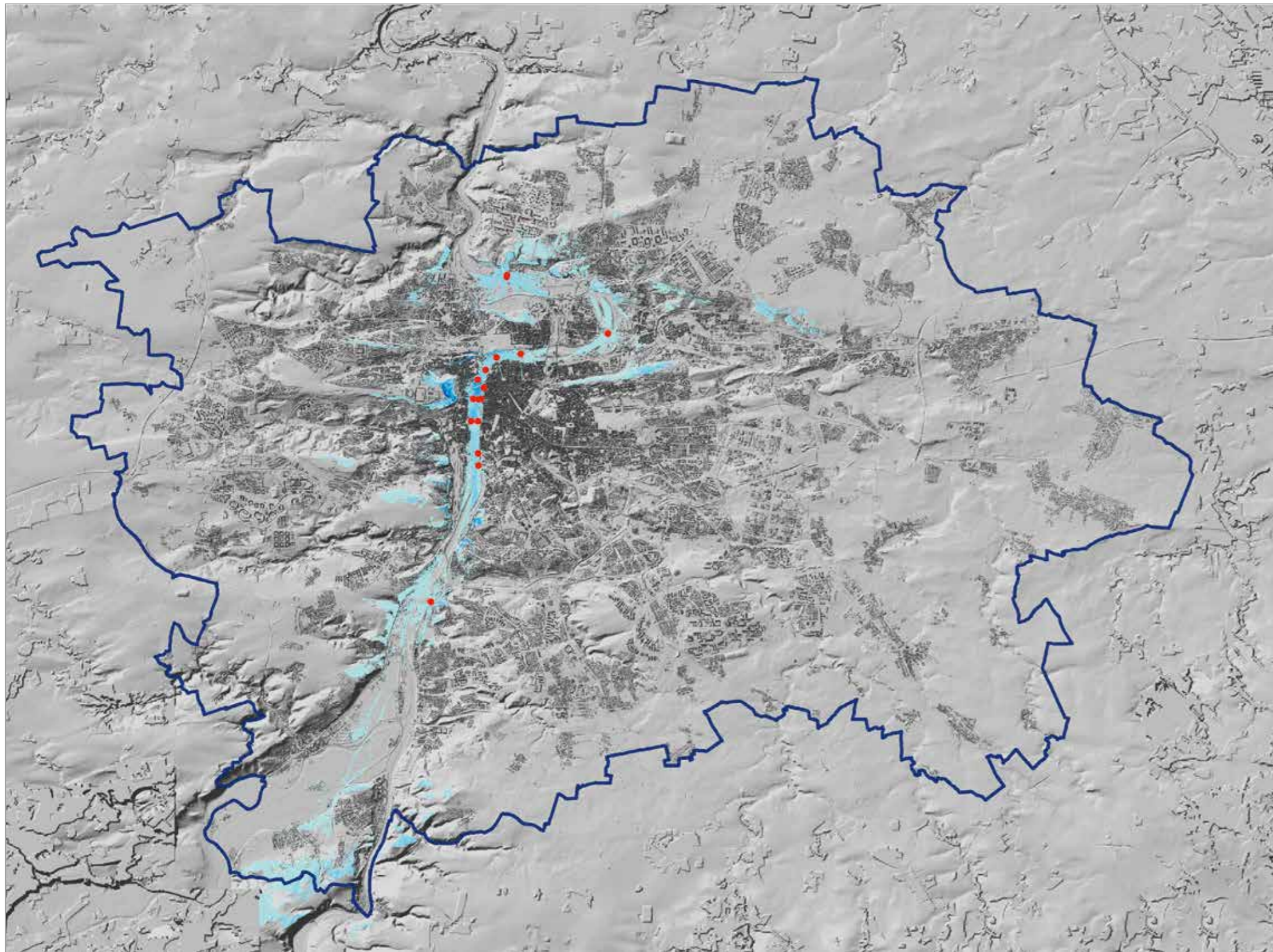
0 1,5 3 6 km

C69

Územně
analytické
podklady
hl. m. Prahy 2008,
pohledový horizont
památkové rezervace
v hl. m. Praze

9 36 Viditelnost z vybraných
bodů v údolní nivě Vltavy



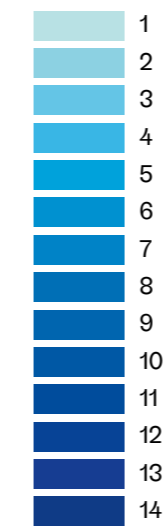


C70

Viditelnost z vybraných bodů
v údolní nivě Vltavy

● vybrané body v údolní nivě Vltavy

POČET BODŮ




C71

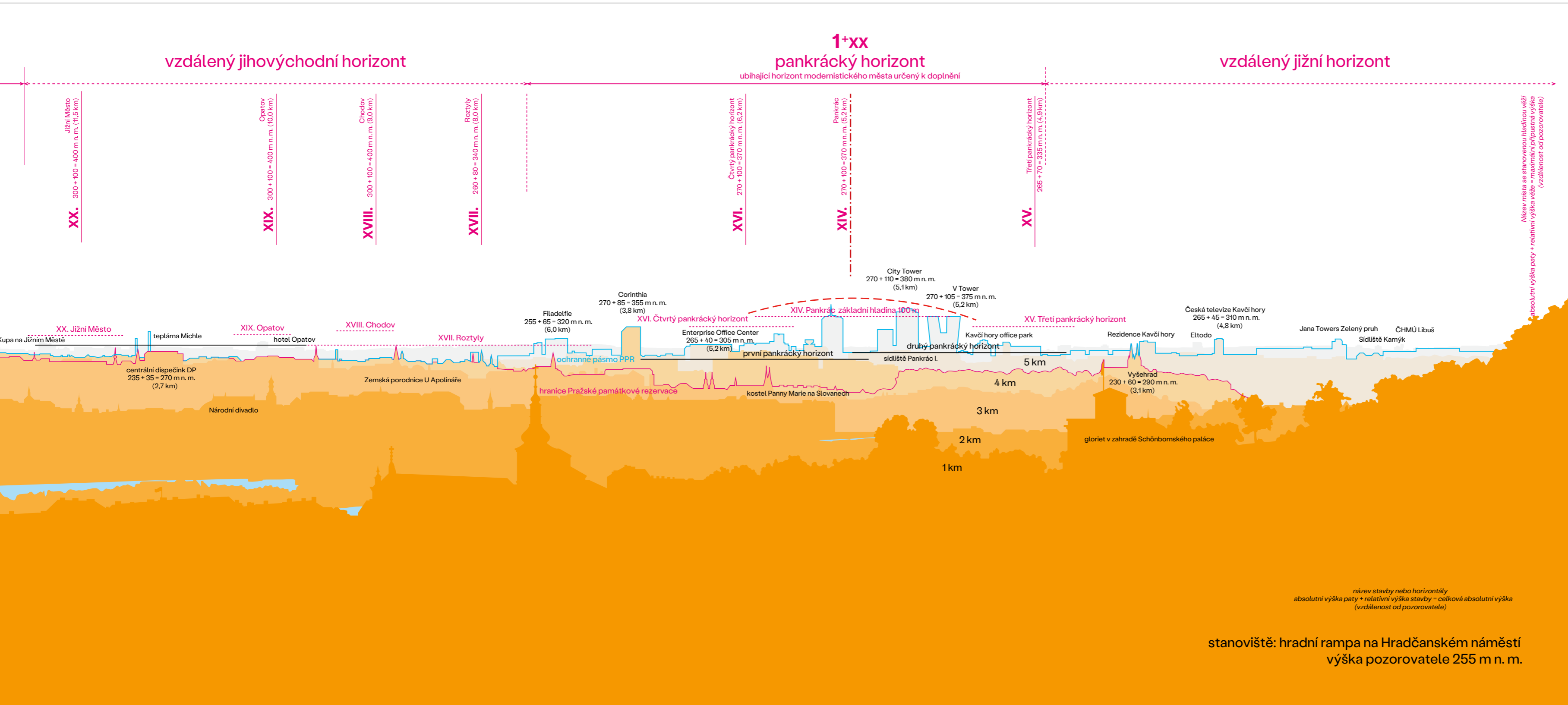
Územně
analytické
podklady
hl. m. Prahy 2008,
pohledový horizont
památkové rezervace
v hl. m. Praze

9 37 Panorámata
Stanoviště: hradní rampa na
Hradčanském náměstí
(výška pozorovatele
255 m n. m.)





stanoviště: hradní rampa na Hradčanském náměstí
výška pozorovatele 255 m n. m.



Územně analytické podklady hl. m. Prahy 2008, pohledový horizont památkové rezervace v hl. m. Praze

9 38 Panorámata Stanoviště: Petřinská rozhledna (výška pozorovatele 380 m n. m.)

název stavby nebo horizontály
absolutní výška paty + relativní výška stavby = celková absolutní výška
(vzdálenost od pozorovatele)

stanoviště: hradní rampa na Hradčanském náměstí
výška pozorovatele 255 m n. m.



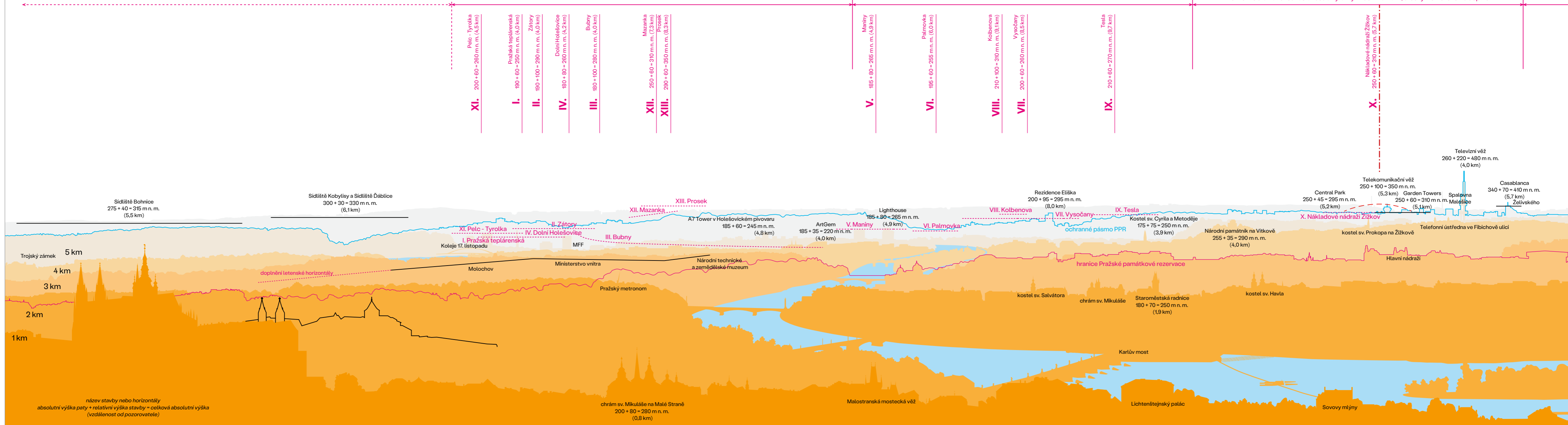
vzdálený severovýchodní horizont

transformační území Bubny

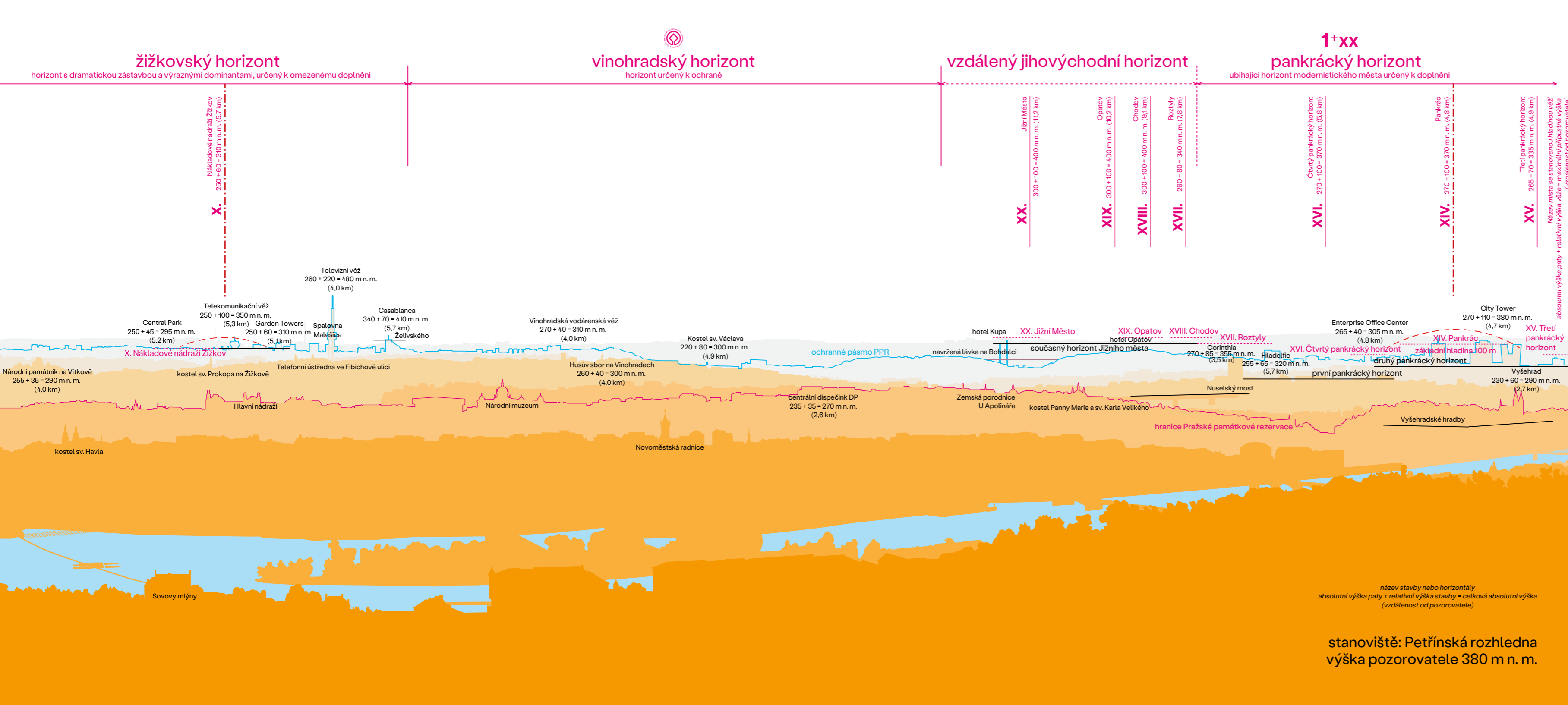
vysočanské údolí

žičkovský horizont

horizont s dramatickou zástavbou a výraznými dominantami, určený k omezenému doplnění

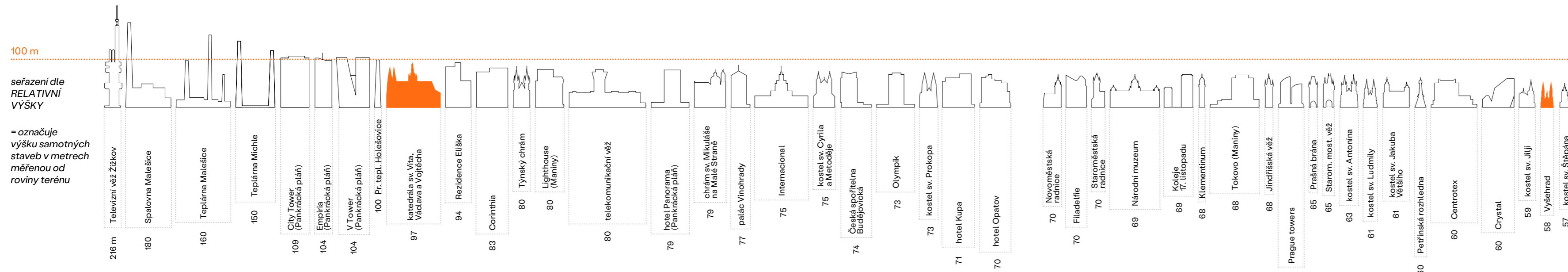


stanoviště: Petřinská rozhledna
 výška pozorovatele 380 m n. m.



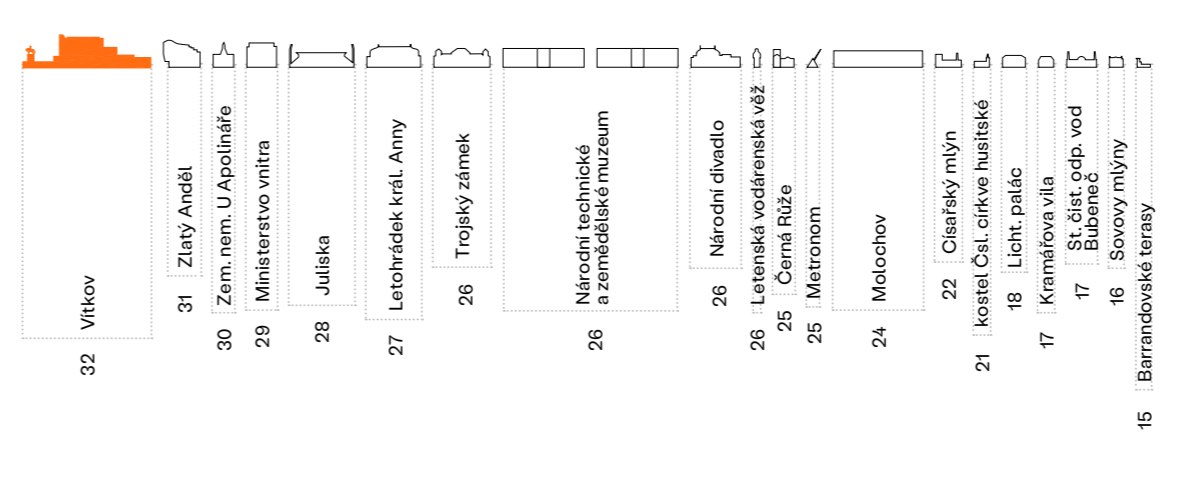
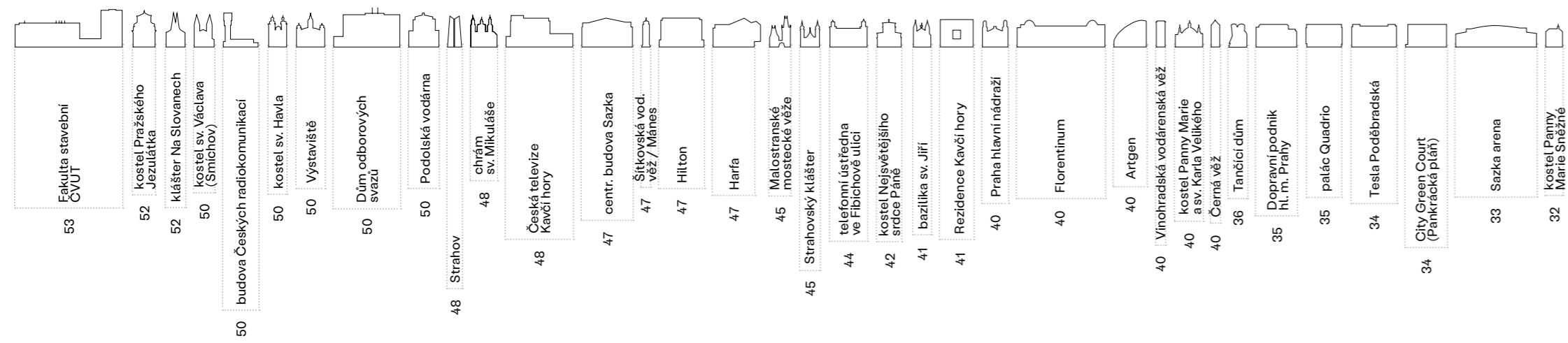
Územně analytické podklady hl. m. Prahy 2008, pohledový horizont památkové rezervace v hl. m. Praze





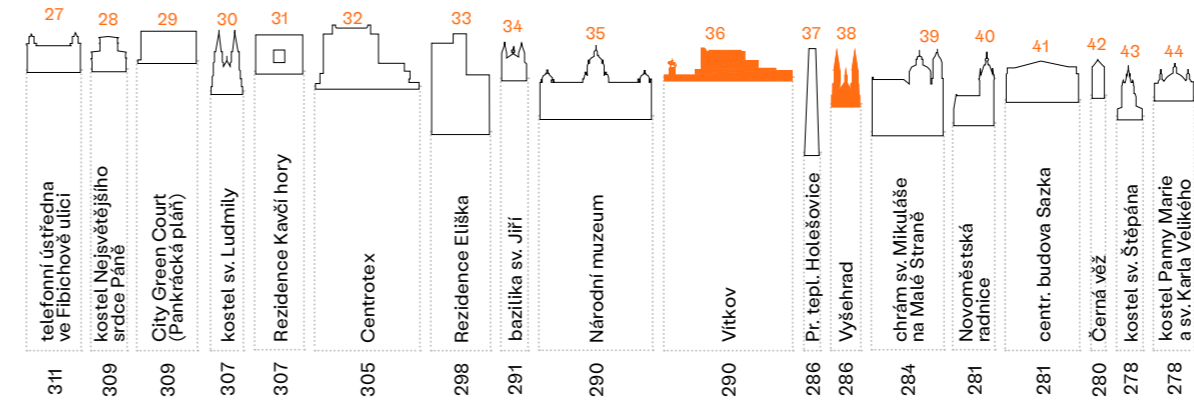
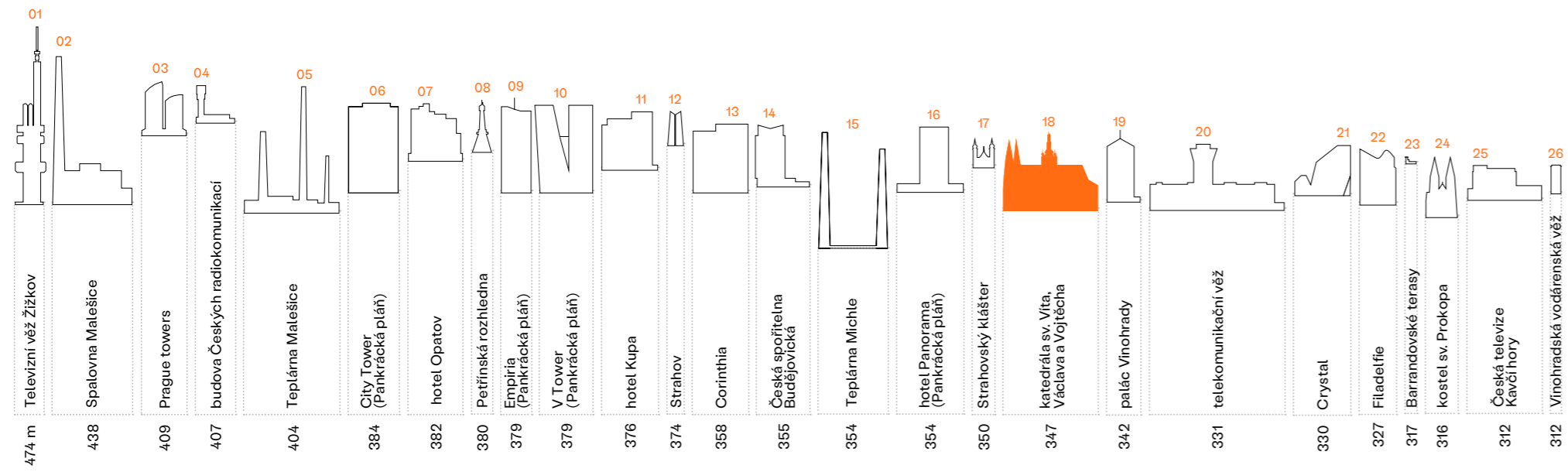
Územně analytické podklady hl. m. Prahy 2008, pohledový horizont památkové rezervace v hl. m. Praze

9 40 Katalog výškových staveb (seřazení dle absolutní výšky)



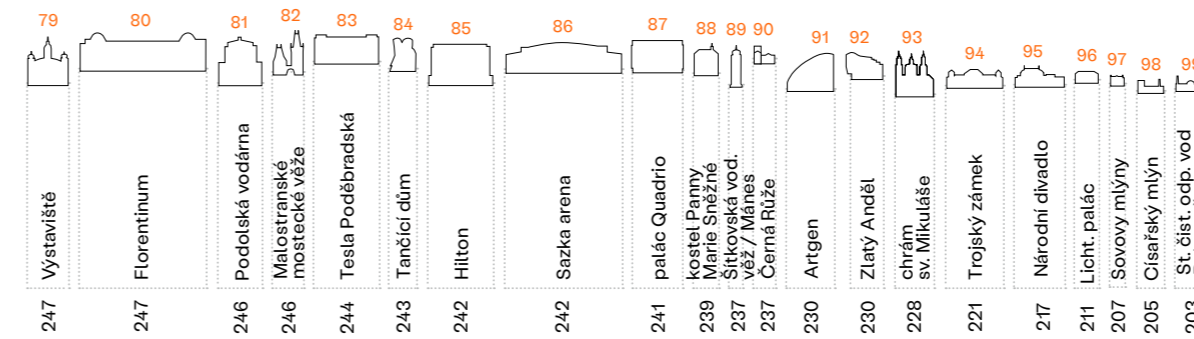
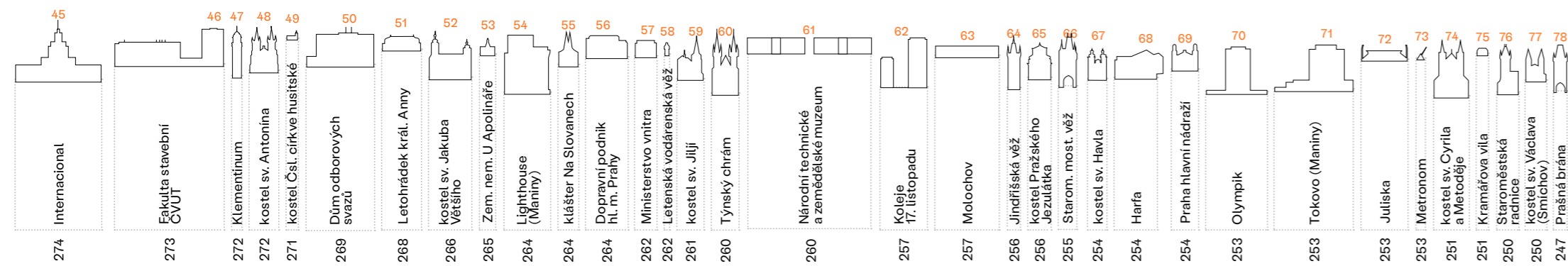
seřazení dle
ABSOLUTNÍ
VÝŠKY

= označuje
výšku oproti
geografické nule,
tvorí ji tedy
relativní výška
+ nadmořská
výška paty
budovy



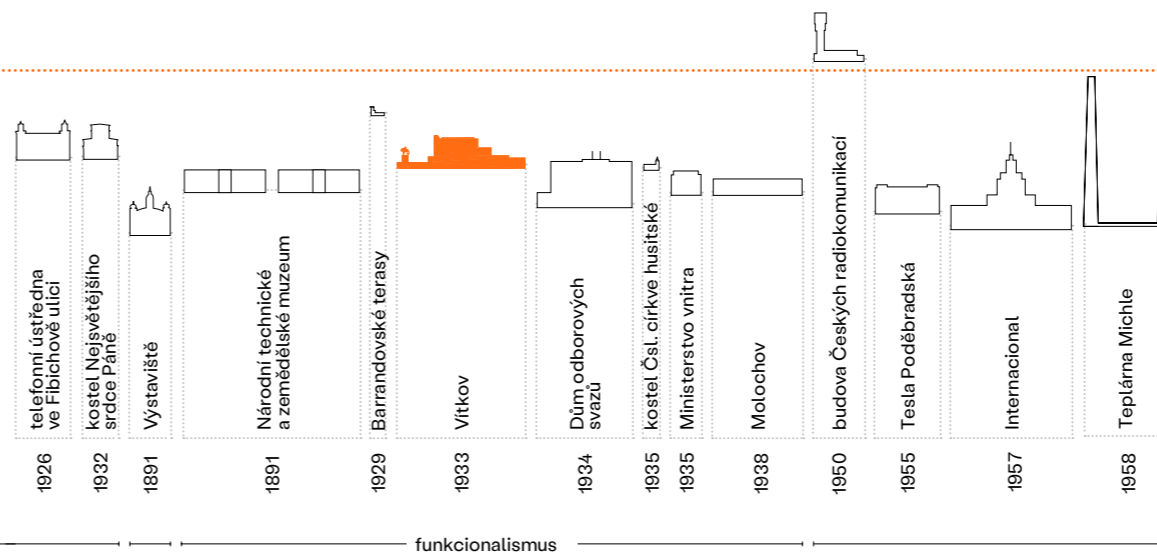
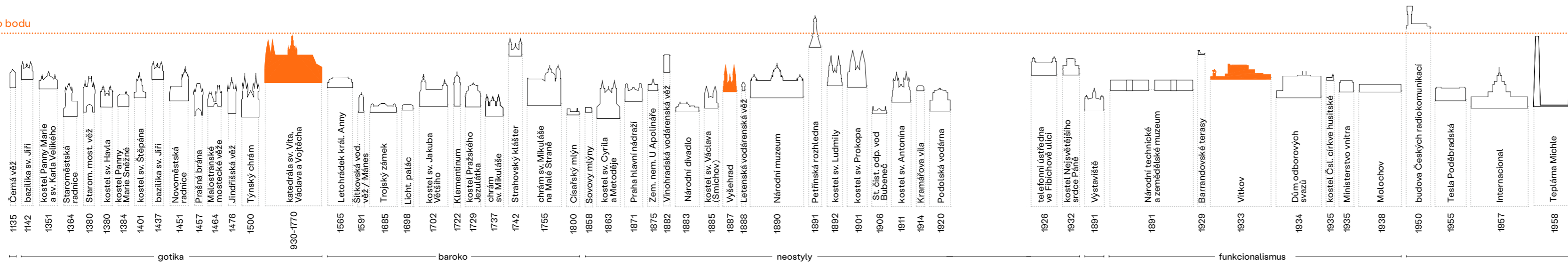
Územně analytické podklady hl. m. Prahy 2008, pohledový horizont památkové rezervace v hl. m. Praze

9 41 Katalog výškových staveb (seřazení dle datace)



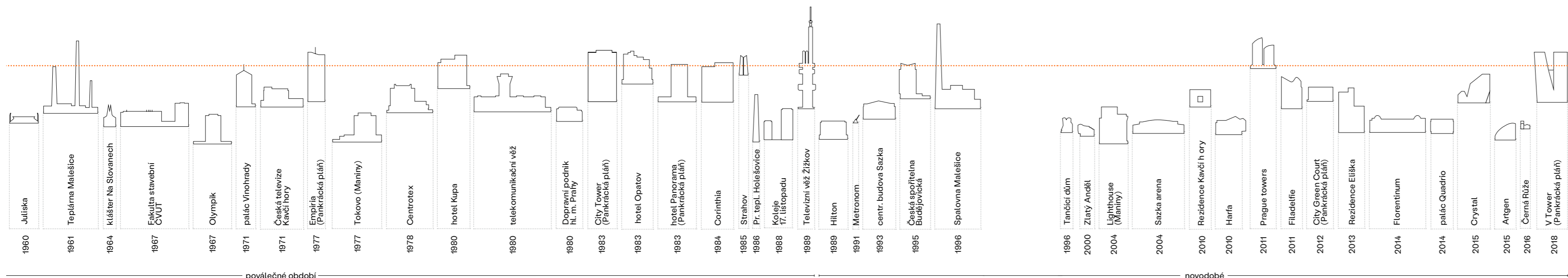
Hradčany
= rovina nejvyššího bodu

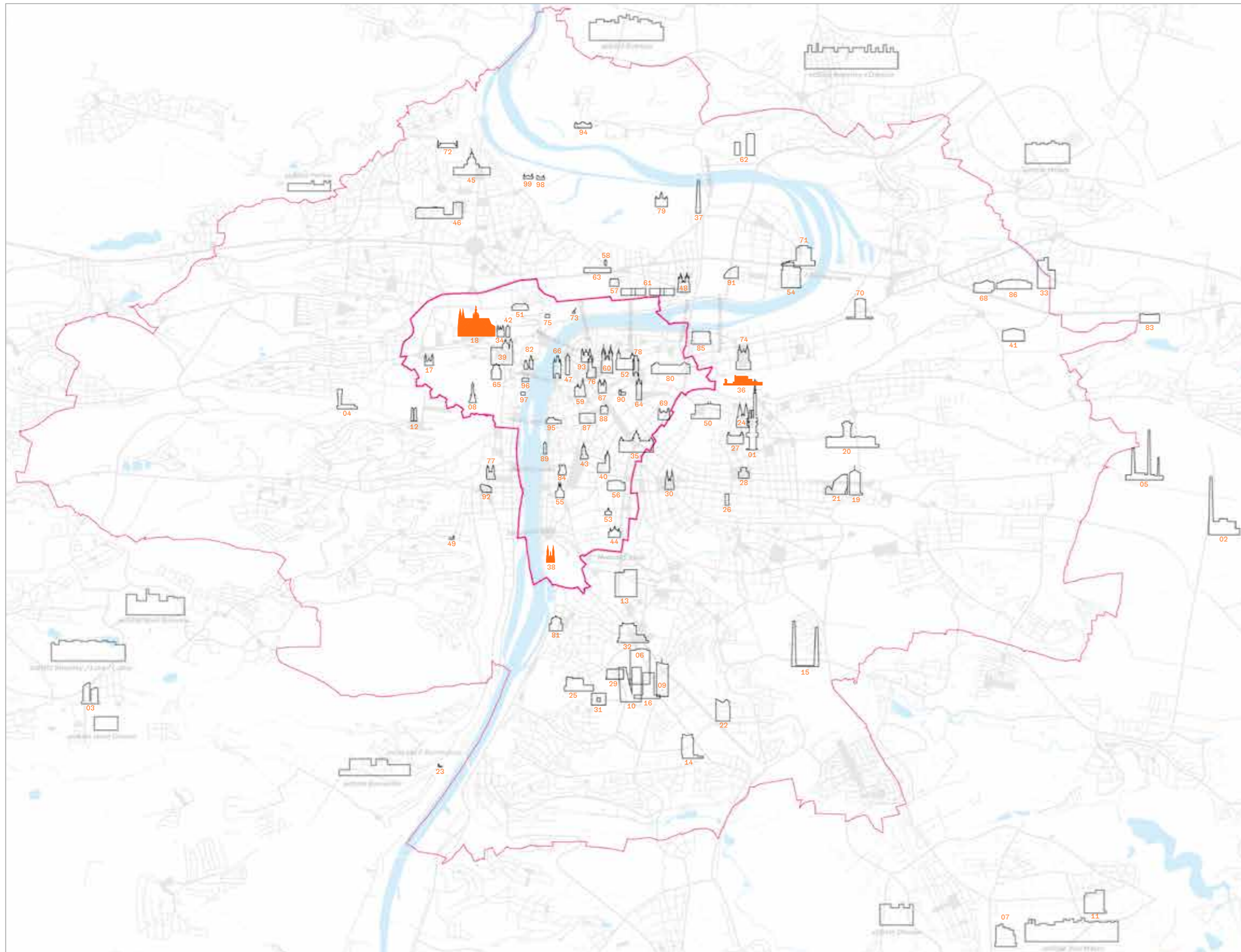
seřazení dle
DATE



Územně analytické podklady hl. m. Prahy 2008, pohledový horizont památkové rezervace v hl. m. Praze

9 42 Rozložení výškových staveb v rámci území Prahy





Katalog výškových staveb Prahy

- | | | | | | |
|----|--|----|---|----|--------------------------------------|
| 01 | Televizní věž Žižkov | 39 | chrám sv. Mikuláše na Malé Straně | 77 | kostel sv. Václava, Smíchov |
| 02 | Spalovna Malešice | 40 | Novoměstská radnice | 78 | Prašná brána |
| 03 | Prague towers | 41 | centrální budova Sazka | 79 | Výstaviště |
| 04 | budova Českých radiokomunikací | 42 | Černá věž | 80 | Florentinum |
| 05 | Teplárna Malešice | 43 | kostel sv. Štěpána | 81 | Podolská vodárna |
| 06 | City Tower (Pankrácká pláň) | 44 | kostel Panny Marie a sv. Karla Velikého | 82 | malostranské mostecké věže |
| 07 | hotel Opatov | 45 | Internacional | 83 | Tesla Poděbradská |
| 08 | Petřínská rozhledna | 46 | Fakulta stavební ČVUT | 84 | Tančící dům |
| 09 | Empiria (Pankrácká pláň) | 47 | Klementinum | 85 | Hilton |
| 10 | V Tower (Pankrácká pláň) | 48 | kostel sv. Antonína | 86 | Sazka arena |
| 11 | hotel Kupa | 49 | kostel Československé církve husitské | 87 | palác Quadrio |
| 12 | Strahov | 50 | Dům odborových svazů | 88 | kostel Panny Marie Sněžné |
| 13 | Corinthia | 51 | Letohrádek královny Anny | 89 | Šitkovská vodárenská věž / Mánes |
| 14 | Česká spořitelna Budějovická | 52 | kostel sv. Jakuba Většího | 90 | Černá Růže |
| 15 | Teplárna Michle | 53 | Zemská nemocnice U Apolináře | 91 | Artgen |
| 16 | hotel Panorama (Pankrácká pláň) | 54 | Lighthouse (Maniny) | 92 | Zlatý Anděl |
| 17 | Strahovský klášter | 55 | klášter Na Slovanech | 93 | chrám sv. Mikuláše |
| 18 | katedrála sv. Víta, Václava a Vojtěcha | 56 | Dopravní podnik hl. m. Prahy | 94 | Trojský zámek |
| 19 | palác Vínohrady | 57 | Ministerstvo vnitra | 95 | Národní divadlo |
| 20 | telekomunikační věž | 58 | Letenská vodárenská věž | 96 | Lichtenštejnský palác |
| 21 | Crystal | 59 | kostel sv. Jiří | 97 | Sovovy mlýny |
| 22 | Filadelfie | 60 | Týnský chrám | 98 | Císařský mlýn |
| 23 | Barrandovské terasy | 61 | Národní technické a zemědělské muzeum | 99 | Stará čistírna odpadních vod Bubeneč |
| 24 | kostel sv. Prokopa | 62 | Koleje 17. listopadu | | |
| 25 | Česká televize Kavčí hory | 63 | Molochov | | |
| 26 | Vínohradská vodárenská věž | 64 | Jindřišská věž | | |
| 27 | telefonní ústředna ve Fibichově ulici | 65 | kostel Pražského Jezulátka | | |
| 28 | kostel Nejsvětějšího srdce Páně | 66 | Staroměstská mostecká věž | | |
| 29 | City Green Court (Pankrácká pláň) | 67 | kostel sv. Havla | | |
| 30 | kostel sv. Ludmily | 68 | Harfa | | |
| 31 | Rezidence Kavčí hory | 69 | Praha hlavní nádraží | | |
| 32 | Centrotex | 70 | Olympik | | |
| 33 | Rezidence Eliška | 71 | Tokovo (Maniny) | | |
| 34 | bazilika sv. Jiří | 72 | Juliska | | |
| 35 | Národní muzeum | 73 | Metronom | | |
| 36 | Vítkov | 74 | kostel sv. Cyrila a Metoděje | | |
| 37 | Pražská teplárenská Holešovice | 75 | Kramářova vila | | |
| 38 | Vyšehrad | 76 | Staroměstská radnice | | |

Mapa zobrazuje rozložení výškových staveb v rámci území Prahy, které se významně uplatňují v panoramatech města. Dokumentuje skutečnost, že výška budov dnes většinou stoupá od středu k okrajům.

0 1 2 km

MANAGEMENT PLÁN
OCHRANY SVĚTOVÉHO
KULTURNÍHO DĚDICTVÍ
HISTORICKÉHO CENTRA
PRAHY – ČÁST 001

doc. Ing. arch. Miroslav Cikán
Ing. arch. Jan Sedlák

Vydalo: Hlavní město Praha

Odbor památkové péče Magistrátu hl. m. Prahy

Redakční rada: viz strana 3

Redakce a koordinace vydání: Kancelář památky světového dědictví,

Odbor památkové péče Magistrátu hl. m. Prahy

Fotografie: Michal Čížek, Michal Linhart, Ing. arch. Jan Sedlák,

Prague City Tourism, Národní památkový ústav

Grafická úprava a sazba: Jiří Troskov (jitrodesign.com)

Sazba písmem: Stabil Grotesk a Span

Překlad anglické verze: Mike Allen

Mapové podklady: Institut plánování a rozvoje hlavního města Prahy,

Sekce prostorových informací, Kancelář prostorových dat

ISBN 978-80-7647-057-6

ISBN 978-80-7647-059-0 (online; pdf)

ISBN 978-80-7647-058-3 (anglické vydání; vázáno)

ISBN 978-80-7647-060-6 (anglické vydání; online; pdf)

Náklad: 550 kusů (400 ČJ, 150 AJ)

Tisk a knihařské zpracování: Tiskárna HELBICH, a.s.

Papír: Arena Natural Smooth, Ispira (Grigio Londra,

Giallo Energia, Arancio Yoga, Blu Saggezza)

1. vydání

Hlavní město Praha 2021, neprodejné

