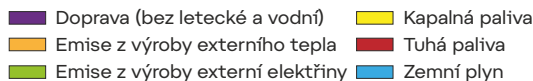
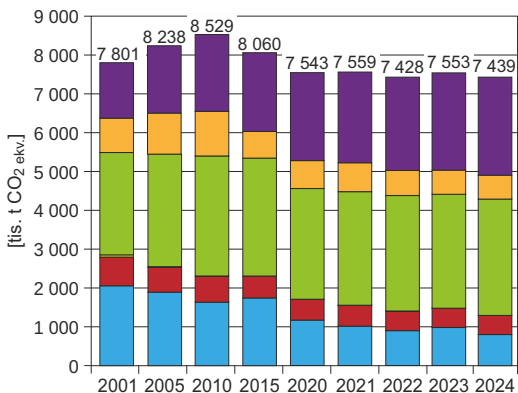


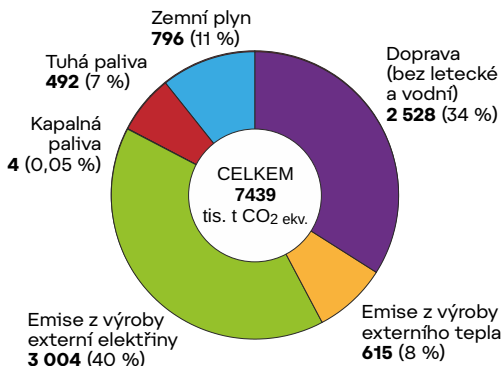
# OCHRANA KLIMATU A KLIMATICKÝ PLÁN HL. M. PRAHY

## EMISE SKLENÍKOVÝCH PLYNŮ

**Celkové emise skleníkových plynů, Praha, 2001–2024**



**Podíly kategorií zdrojů na celkových emisích skleníkových plynů, tis. t CO<sub>2</sub> ekv., Praha, 2024**



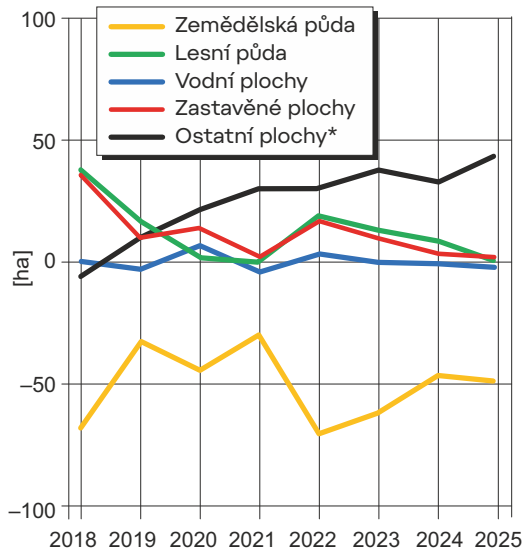
Zdroj: ČHMÚ, CDV, MŽP, ČSÚ (přepočten 2025)

## VYUŽITÍ ÚZEMÍ

**Úhrnné hodnoty druhů pozemků, stav k 31. 12. 2025 (ha)**

Druh pozemku	2024	2025
<b>zemědělská půda</b>	<b>19 363</b>	<b>19 314</b>
orná půda	13 440	13 317
zahrady a ovocné sady	4 670	4 701
chmelnice	-	-
vinice	16	16
trvalé travní porosty	1 237	1 280
<b>nezemědělská půda</b>	<b>30 258</b>	<b>30 306</b>
lesní plochy	5 293	5 295
vodní plochy	1 100	1 099
zastavěné plochy a nádvoří	5 114	5 117
ostatní plochy	18 750	18 795
<b>Celková výměra</b>	<b>49 621</b>	<b>49 621</b>

**Úbytky a přírůstky ploch podle druhů pozemků, 2018–2025**



\* Ostatní plochy zahrnují i staveniště

Zdroj: ČÚZK