



Příloha P2

unit

Uliční profily

04 — 2024

Územní studie Palmovka

Příloha P2 – Uliční profily

Zadavatel:

Městská část Praha 8
Zenklova 1/35, Praha 8 – Libeň
Kontaktní osoba:
Ing. arch. Ivo Herman

Pořizovatel:

Magistrát hlavního města Prahy,
odbor územního rozvoje
Mariánské náměstí 2/2, 110 01, Praha 1
Ředitel odboru:
Ing. arch. Filip Foglar
Pověřený pořizovatel:
Ing. et Ing. Marek Pecháček

Zpracovatel:

UNIT architekti, s.r.o.
Thákurova 9, 160 00 Praha 6
info@unitarch.eu
+420 224 356 470

Zpracovatelský tým:

Urbanismus:

— Hlavní architekt:

Ing. arch. Filip Tittl
prof. Ing. arch. Michal Kohout
doc. Ing. arch. David Tichý, Ph.D.

— Vedoucí projektu:

Ing. arch. Šárka Jahodová

— Projekční tým:

Ing. arch. Zdenka Kornoušková Říhová
Ing. arch. Roman Hrabánek

Doprava:

Syrový – dopravní ateliér, s.r.o.
Ing. Květoslav Syrový,
Ing. arch. David Pfann

Krajina:

Land05 – Ateliér zahradní a krajinářské architektury
Ing. Martina Forejtová,
Ing. Markéta Jurečková
Ing. Julie Horáčková
Ing. Martina Havlová

04 — 2024

unit

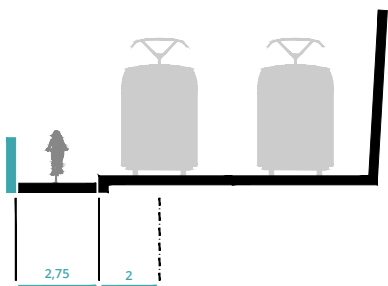


SEZNAM POUŽITÝCH PROFILŮ

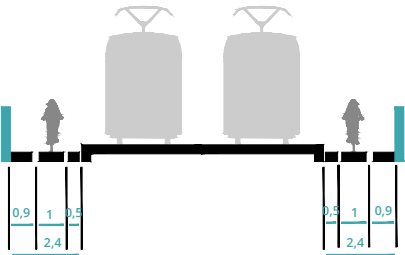
TTa	rampa tramvajové estakády	16b	Pivovarnická (střed);
TTb	tramvajová estakáda		1 nová ulice v lokalitě Pentagon
4a	Na Hájku (na Kotlasce); Nad Šetelkou; Nad Odbočkou; Bryknarova; Nad Kotlaskou I; Nad Kotlaskou V	16c	Chocholouškova
5a	Stejskalova („vnitroblok“)	16d	U Meteoru
7a	vnitřní ulice v lokalitě Dock	16e	U Libeňského pivovaru (jih)
8a	Ke Kouli	16f	náměstí Dr. Václava Holého (jih)
8b	Na Hájku (na Kotlasce); Nad Šetelkou; Pivovarnická (na Kotlasce); Nad Kotlaskou IV; Nad Kotlaskou V	17a	Pod Plynojemem
8c	U Rokytky	17b	Vojenova
8d	Stejskalova	17c	Elsnicovo náměstí
9a	U Synagogy	17d	1 nová ulice v Pentagonu
9b	U Rokytky	17e	Koželužská
9c	vnitřní ulice v lokalitě Dock, Koželužská	17f	Kotlaska
10a	Bednářská	18a	1 nová ulice v lokalitě u Meteoru
10b	Ludmilina	18b	Pod Plynojemem
11a	Na Rokytce	18c	Švábky; 1 nová ulice v lokalitě Pentagon
11b	Na Rokytce	18d	1 nová ulice v lokalitě u Meteoru;
12a	Na Hrázi (západ)	18e	Zenklova (sever)
12b	Na Hrázi	18f	U Meteoru
12c	Pod Hájkem	18g	Zenklova (sever)
12d	4 nové ulice v lokalitě Košínska	18h	1 nová ulice v lokalitě Pentagon
12e	Nad Kotlaskou I	18i	4 nové ulice v lokalitě Pentagon; Na Košínce
12f	Na Rokytce; Ke Kouli	18j	Kotlaska
12g	Na Košínce	18k	Na Košínce; 3 nové ulice v lokalitě Košínska
13a	Tkalcovská	19a	V Mezihoří
13b	2 nové ulice v lokalitě Pentagon	19b	Smrčková
14a	V Mezihoří	19c	1 nová ulice v lokalitě Pentagon
14b	Smrčková	19d	Na Kopečku
14c	Na Kopečku	20a	U Pošty
14d	Andrštova	20b	Menclova
15a	náměstí Dr. Václava Holého (sever)	20c	Menclova (sever)
15b	Světova	20d	část ulice Zenklova
15c	Novákových; Palmovka; Heydukova; Vacínova	21a	1 nová ulice v lokalitě Pentagon
15d	Ronkova	21b	Zenklova
15e	U Libeňského zámku; Na Hájku (sever); Heydukova; Vacínova; Novákových	23a	Voctářova (sever)
15f	Horovo náměstí	24a	Na Košínce
15g	Pod Kotlaskou	24b	1 nová ulice v lokalitě u Meteoru
15h	U Balabenky	25a	Sokolovská
15i	Boudníková	25b	Sokolovská
15j	Na Kopečku	28a	Na Košínce
15k	Turnovská	30a	U Rustonky
15m	Štorchova	31a	Zenklova (sever)
16a	Pivovarnická (východ), U Libeňského pivovaru	37a	Voctářova (střed)
		37b	Voctářova (jih)

V této příloze nejsou zahrnuty uliční profily, které jsou vyobrazeny ve výkrese **[J/ Uliční profily významných ulic]**. V něm jsou detailně zobrazeny ulice Na Žertvách a ulice Libeňský most.

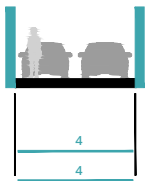
TTa (Cyklostezka - podél TT)



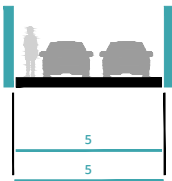
TTb (2x Cyklostezka - na estakádě s TT)



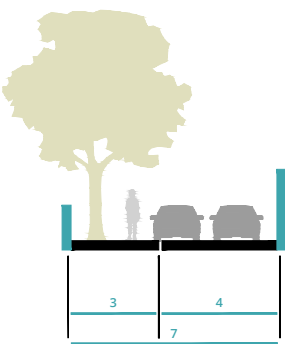
4a (Obytná zóna)



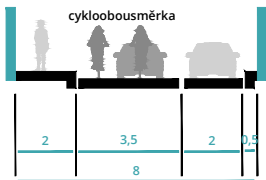
5a (Obytná zóna)



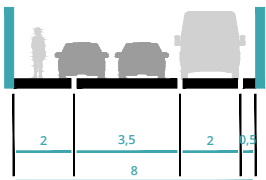
7a (Pěší zóna)



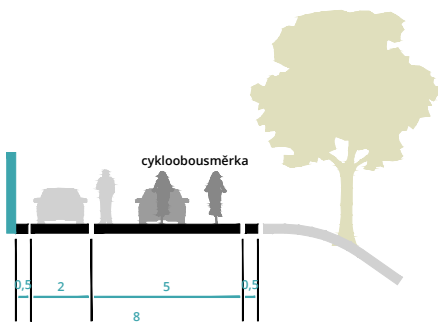
8a (Zóna 30 - jednosměrná)



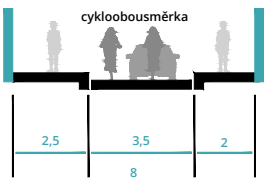
8b (Obytná zóna)



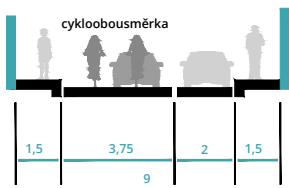
8c (Obytná zóna - jednosměrná)



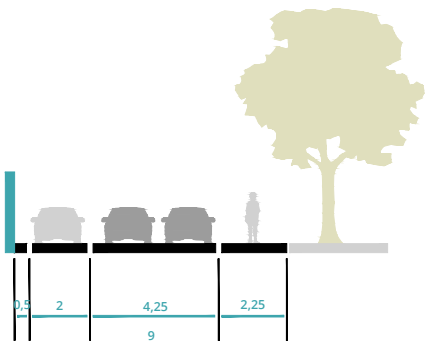
8d (Zóna 30 - jednosměrná)



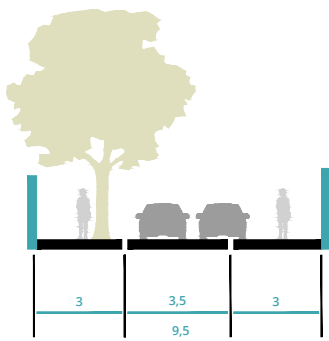
9a (Zóna 30 - jednosměrná)



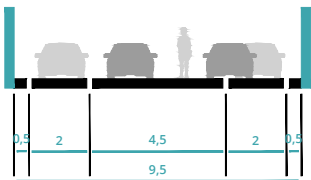
9b (Obytná zóna)



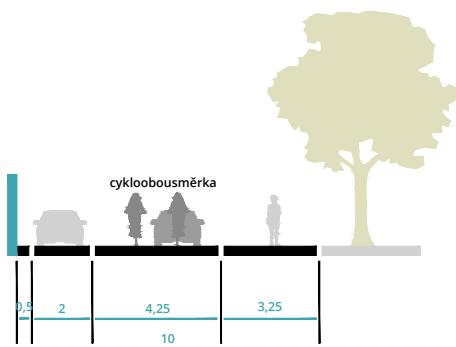
9c (Obytná zóna)



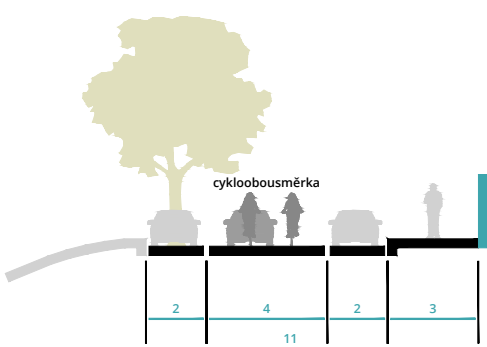
10a (Obytná zóna - s výhybnami)



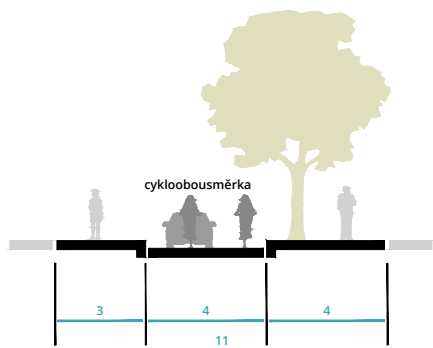
10b (Obytná zóna)



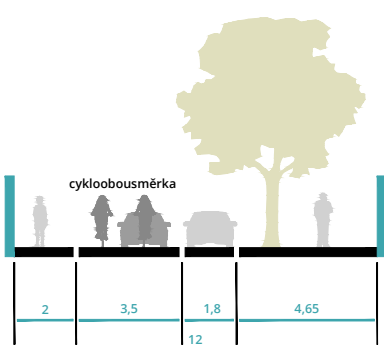
11a (zóna 30 - jednosměrná)



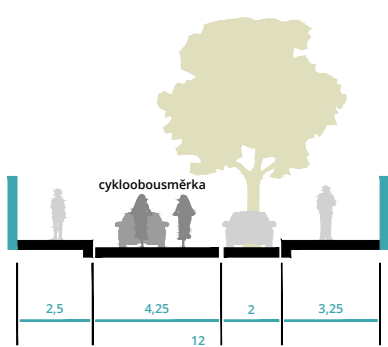
11b (Zóna 30 - jednosměrná)



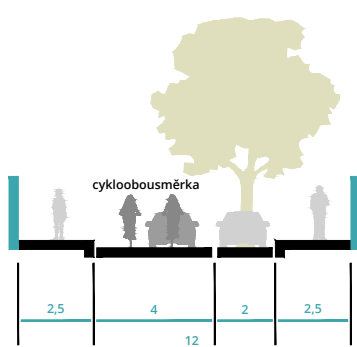
12a (Pěší zóna - jednosměrná)



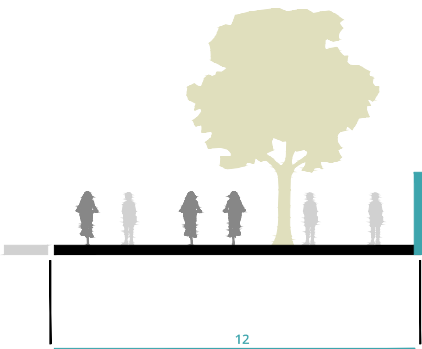
12b (Zóna 30 - jednosměrná)



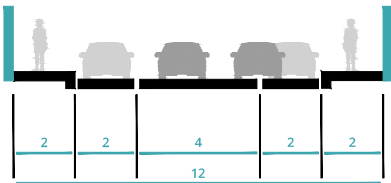
12c (Zóna 30 - jednosměrná)



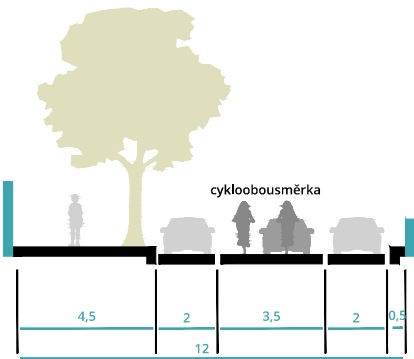
12d (Bezmotorová - promenáda)



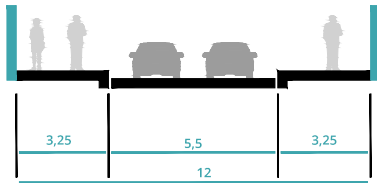
12e (Zóna 30 - s výhybnami)



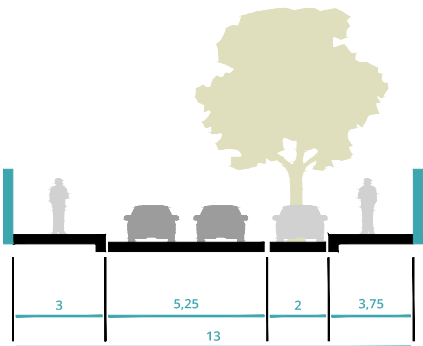
12f (Zóna 30 - jednosměrná)



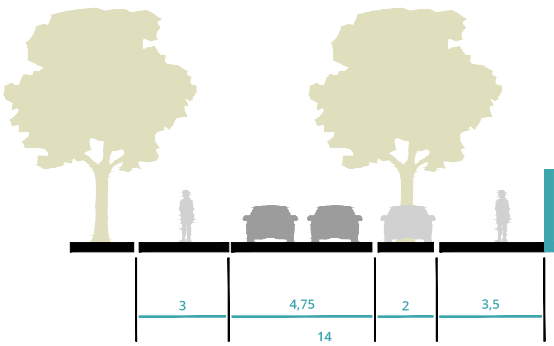
12g (Zóna 30)



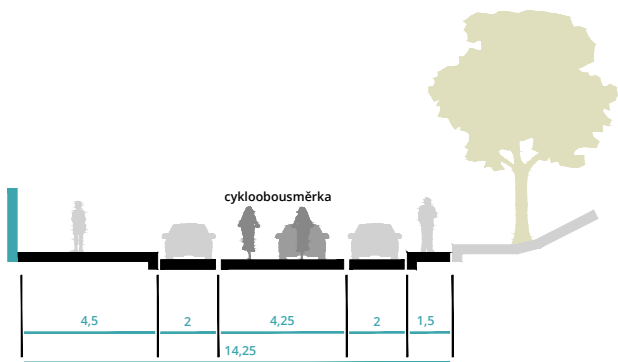
13a (Zóna 30)



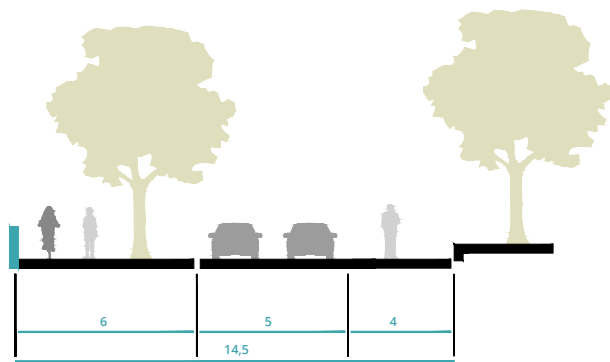
13b (Obytná zóna)



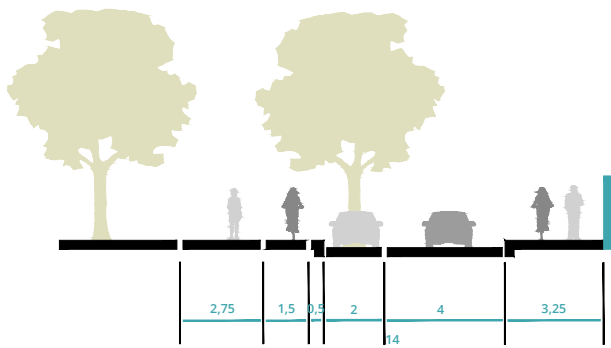
14a (Zóna 30 - jednosměrná)



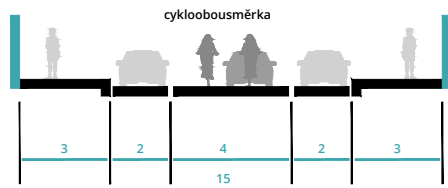
14b (nábrežní promenáda)




14c (30 km/h - jednosměrná)



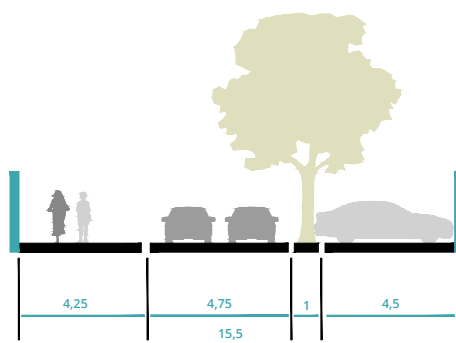
14d (Zóna 30 - jednosměrná)



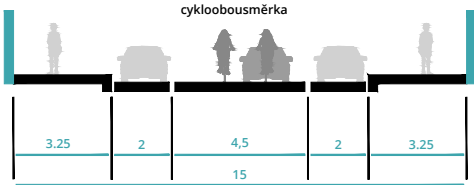
15a (Obytná zóna)



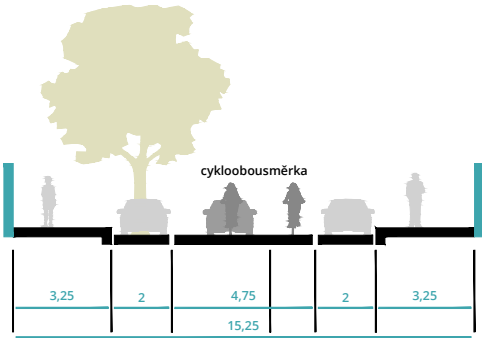
15b (Obytná zóna)



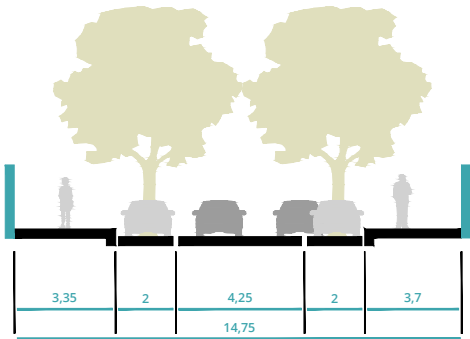
15c (Zóna 30 - jednosměrná)



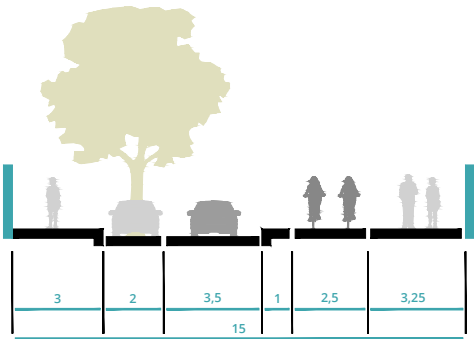
15d (Zóna 30 - vytíženější)



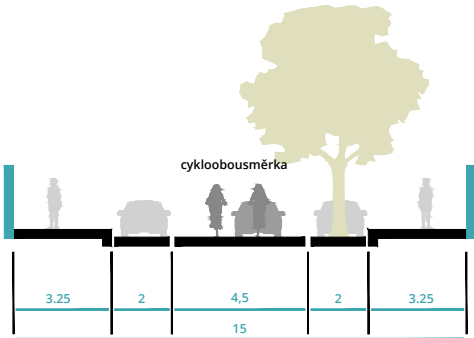
15e (Zóna 30 - s výhybnami)



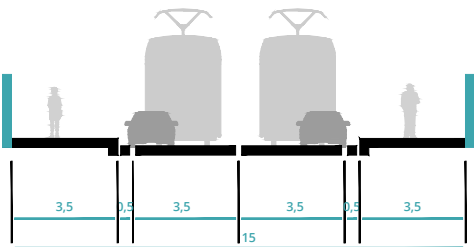
15f (Zóna 30 + cyklostezka)



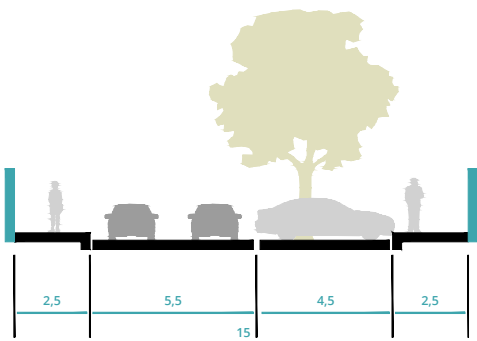
15g (Zóna 30 - jednosměrná)



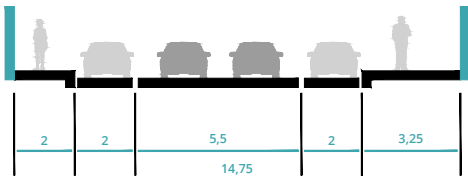
15h (Zóna 30 - tramvajová smyčka)



15i (Zóna 30)



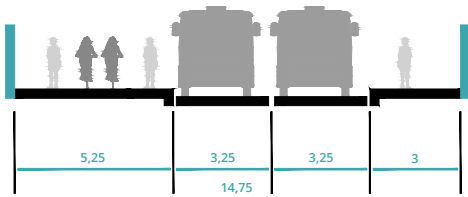
15j (Zóna 30)



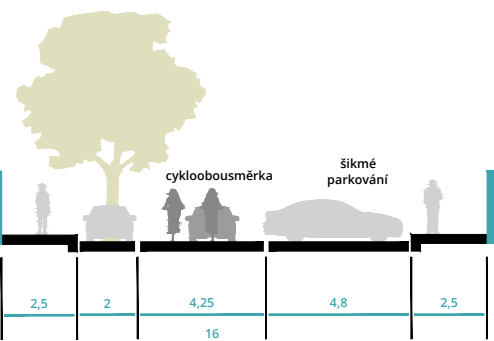
15k (Zóna 30 - jednosměrná)



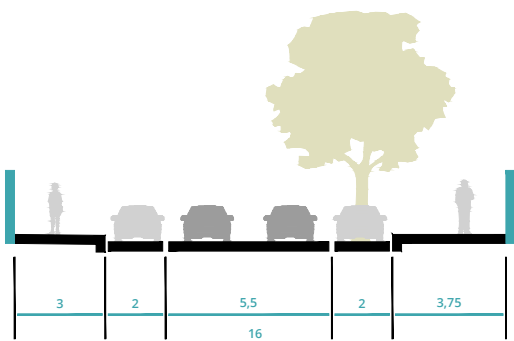
15l
(Zóna 30 - provoz nákladní dopravy)



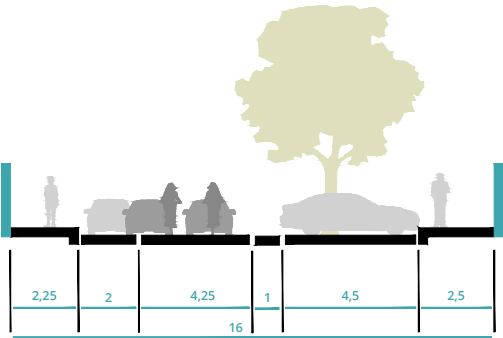
16a (Zóna 30 - jednosměrná)




16b (Zóna 30)



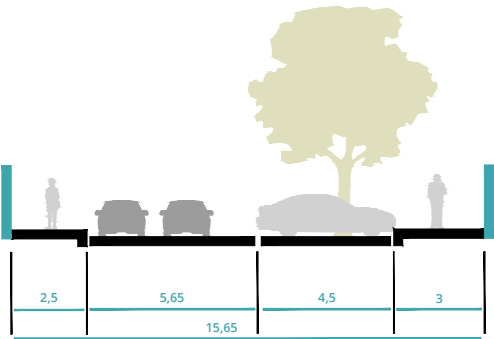
16c (Zóna 30 - s výhybnami)



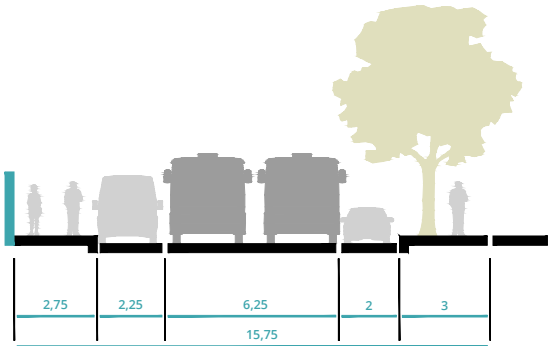
16d (Zóna 30)



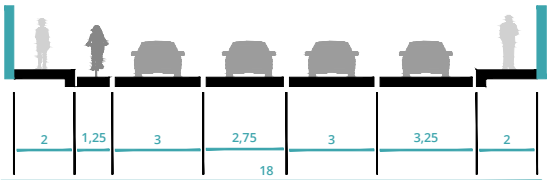
16e (Zóna 30 - jednosměrná)



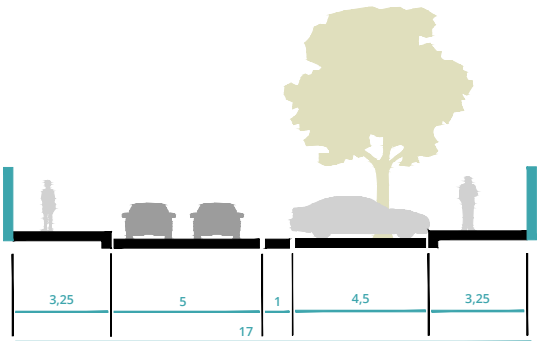
16f (Zóna 30 - průjezd BUS)



17a (50km/h)



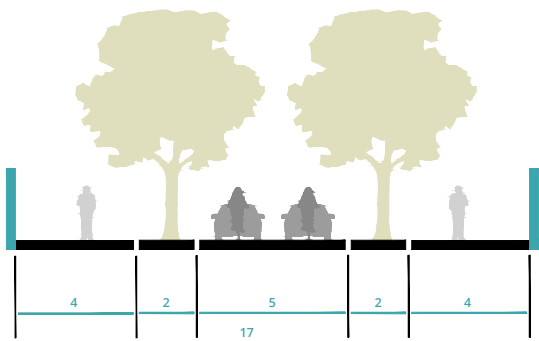
17b (Zóna 30)



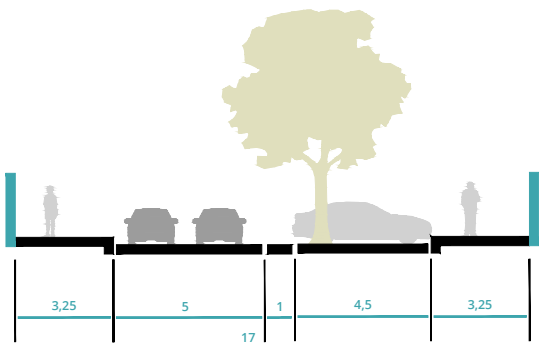
17c (50km/h)



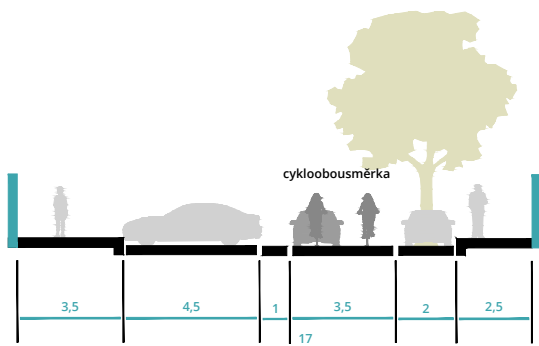
17d (obytná zóna)



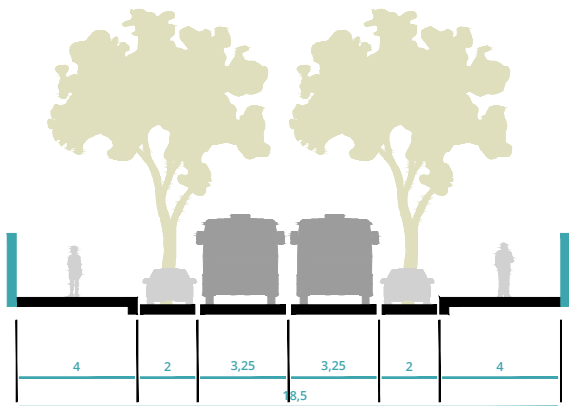
17e (Zóna 30)



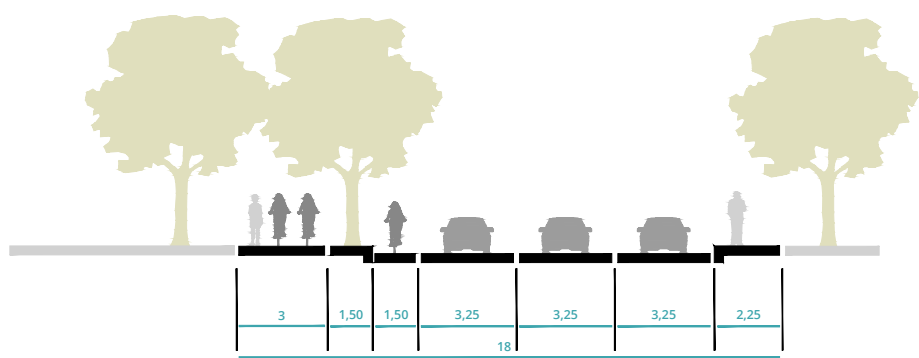
17f (Zóna 30 - jednosměrná)



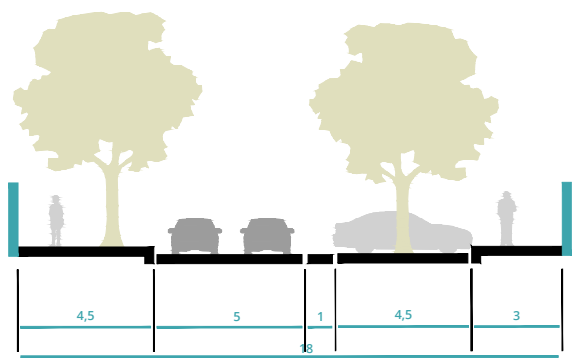
18a (Zóna 30 - průjezd BUS)



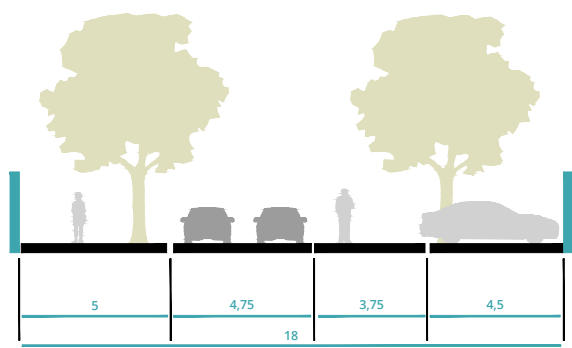
18b (50km/h)



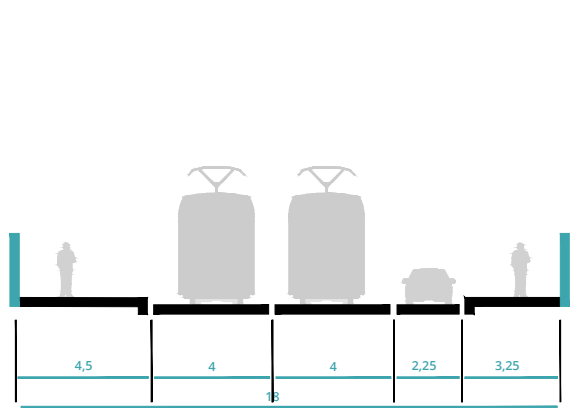
18c (Zóna 30)



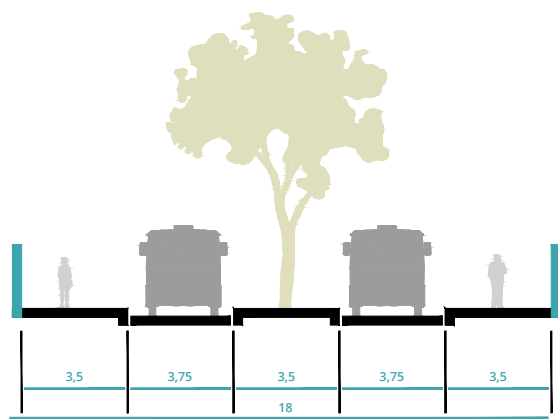
18d (Obytná zóna)



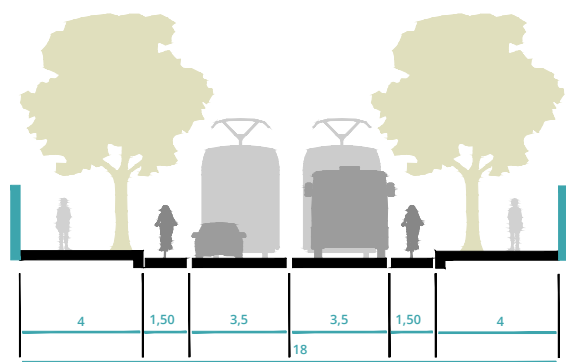
18e (50km/h)



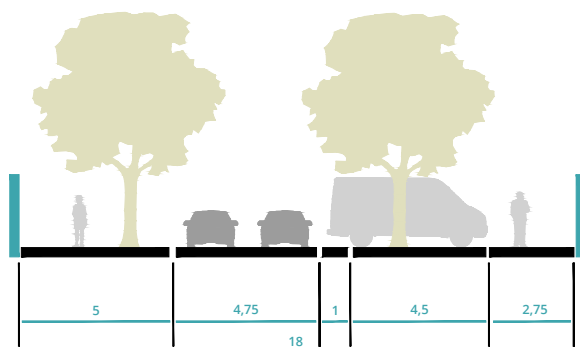
18f (Zóna 30 - prŕjezd BUS)



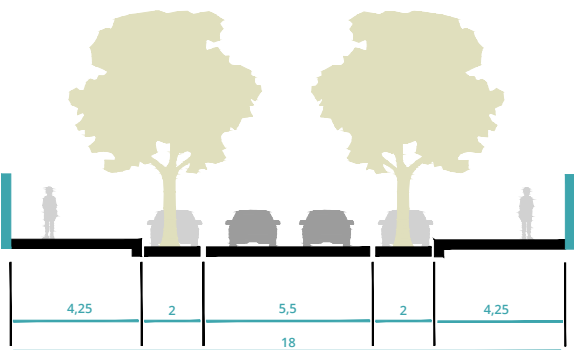
18g (50km/h)



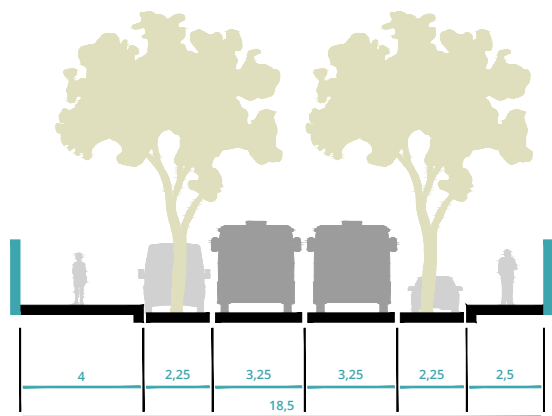
18h (Pěší zóna)




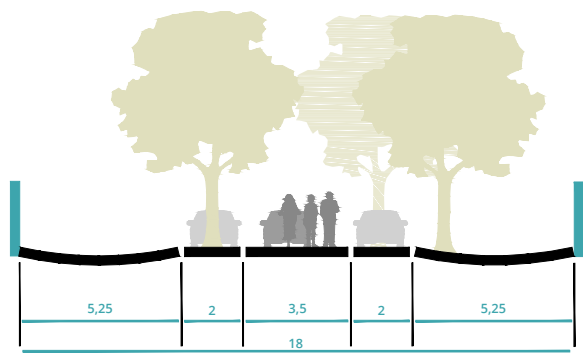
18i (Zóna 30)



18j (Zóna 30 - průjezd BUS)

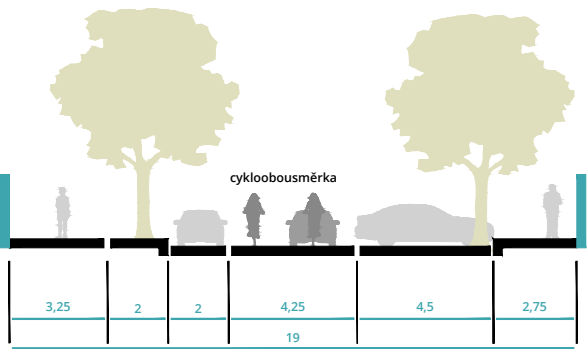


18k (obytná zóna)

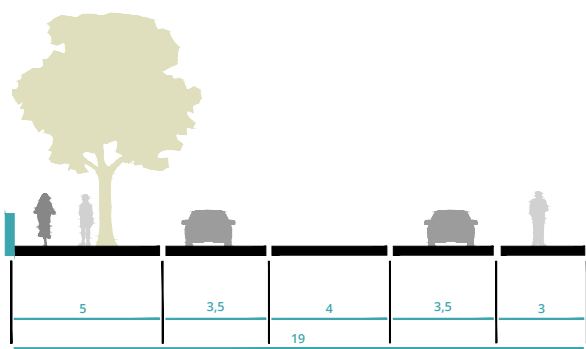


ilustrace možného půdorysného
uspořádání profilu

19a (Zóna 30 - jednosměrná)



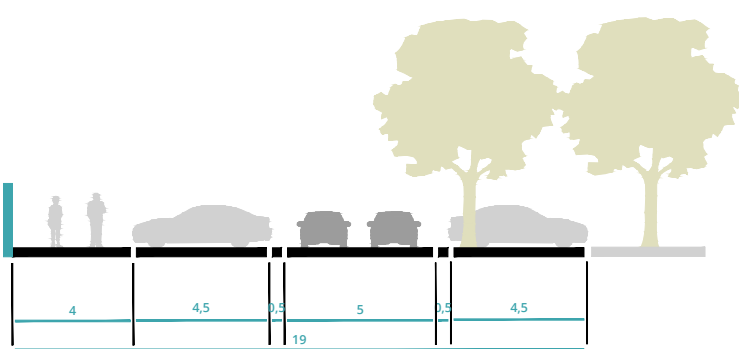
19b (Pěší zóna)



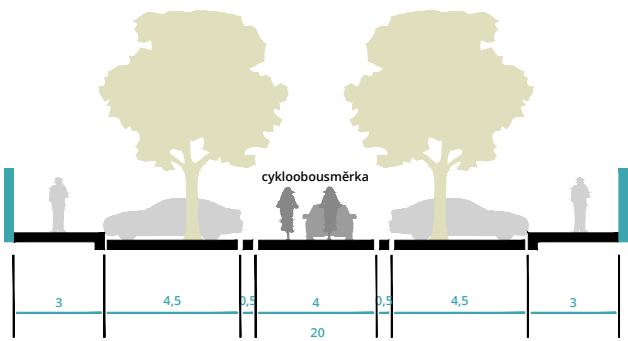
19c (Promenáda)



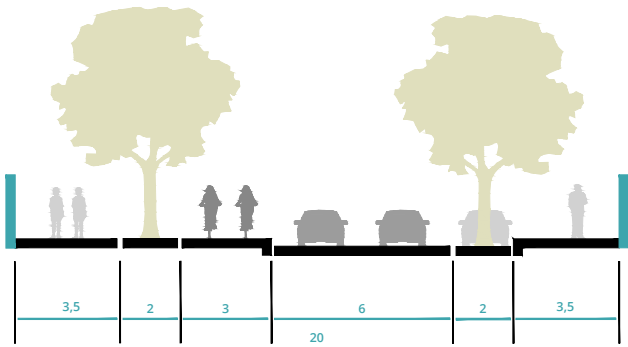
19d (Obytná zóna)



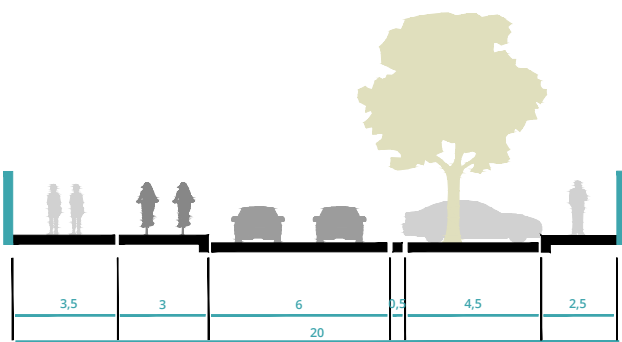
20a (Zóna 30 - jednosměrná)




20b (Zóna 30 + páteří cyklotrasa)



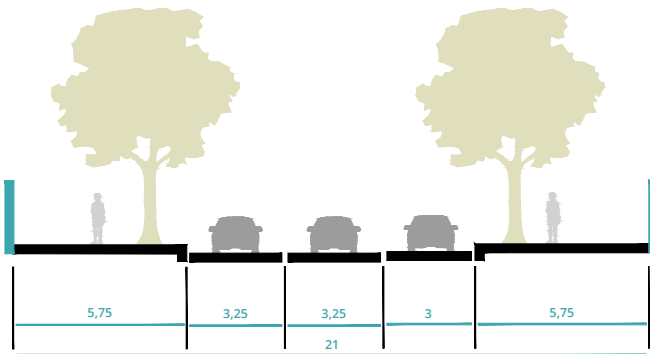
20c (Zóna 30)



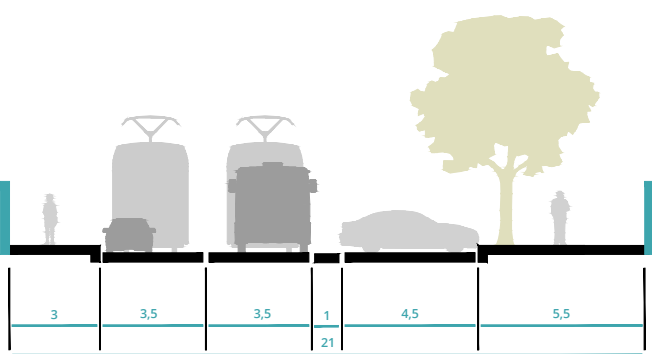
20d (30km/h)



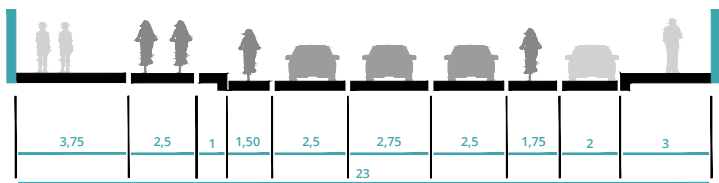
21a (zóna 30)



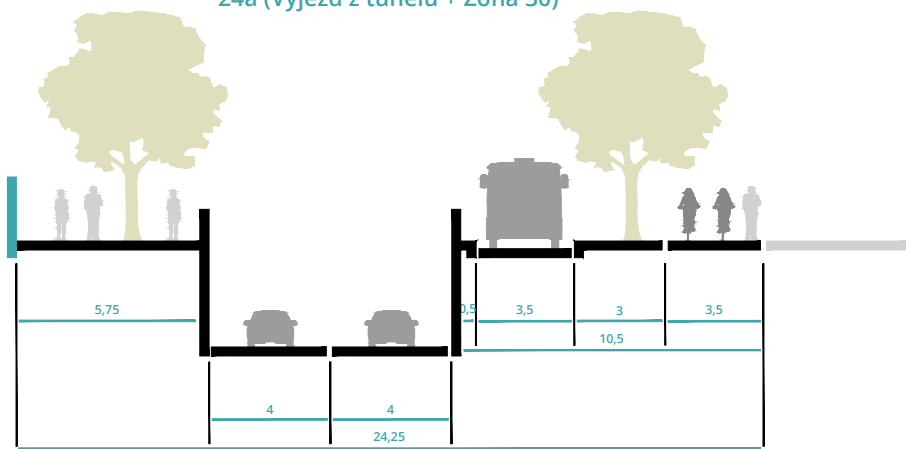
21b (30km/h)



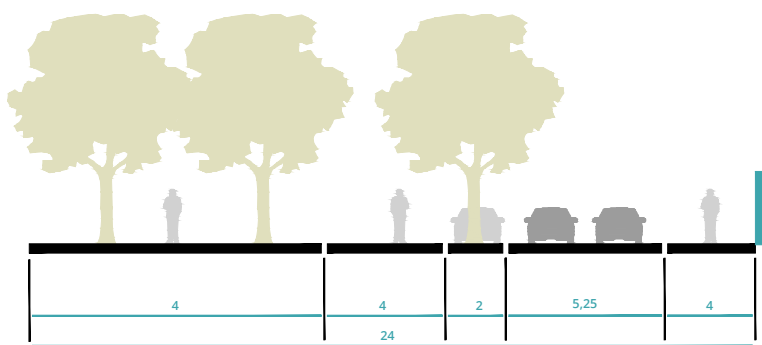
23a (50km/h)



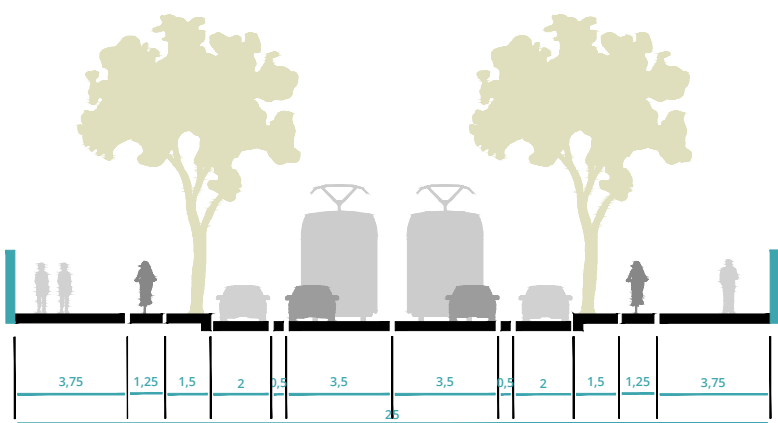
24a (Výjezd z tunelu + Zóna 30)



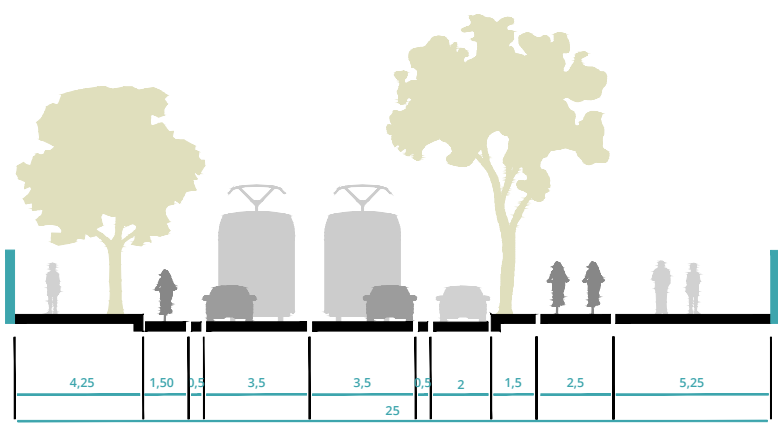
24b (obytná zóna)



25a (50km/h)



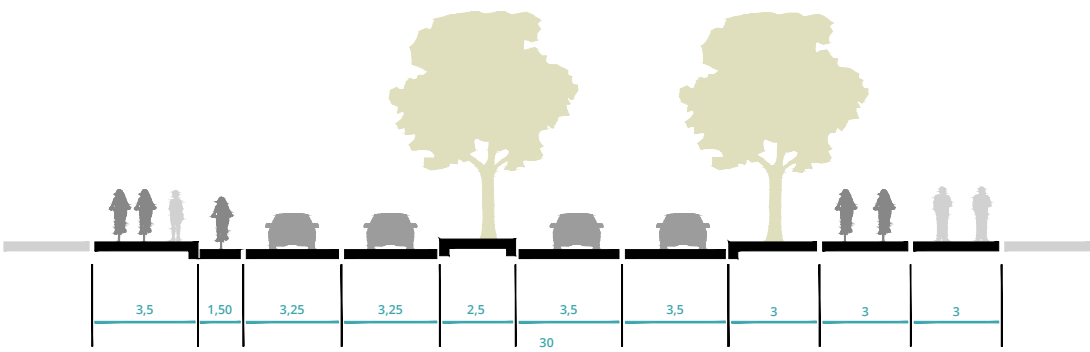
25b (30km/h)




28a (Zóna 30 - průjezd BUS)



30a (50km/h)



31a (50km/h)



37a (50km/h)



